

平成22年度

空間線量率の変動グラフ (案)

平成23年3月11日～3月31日(東日本大震災発生以降)

福島県

東京電力株式会社

目次

I 福島県

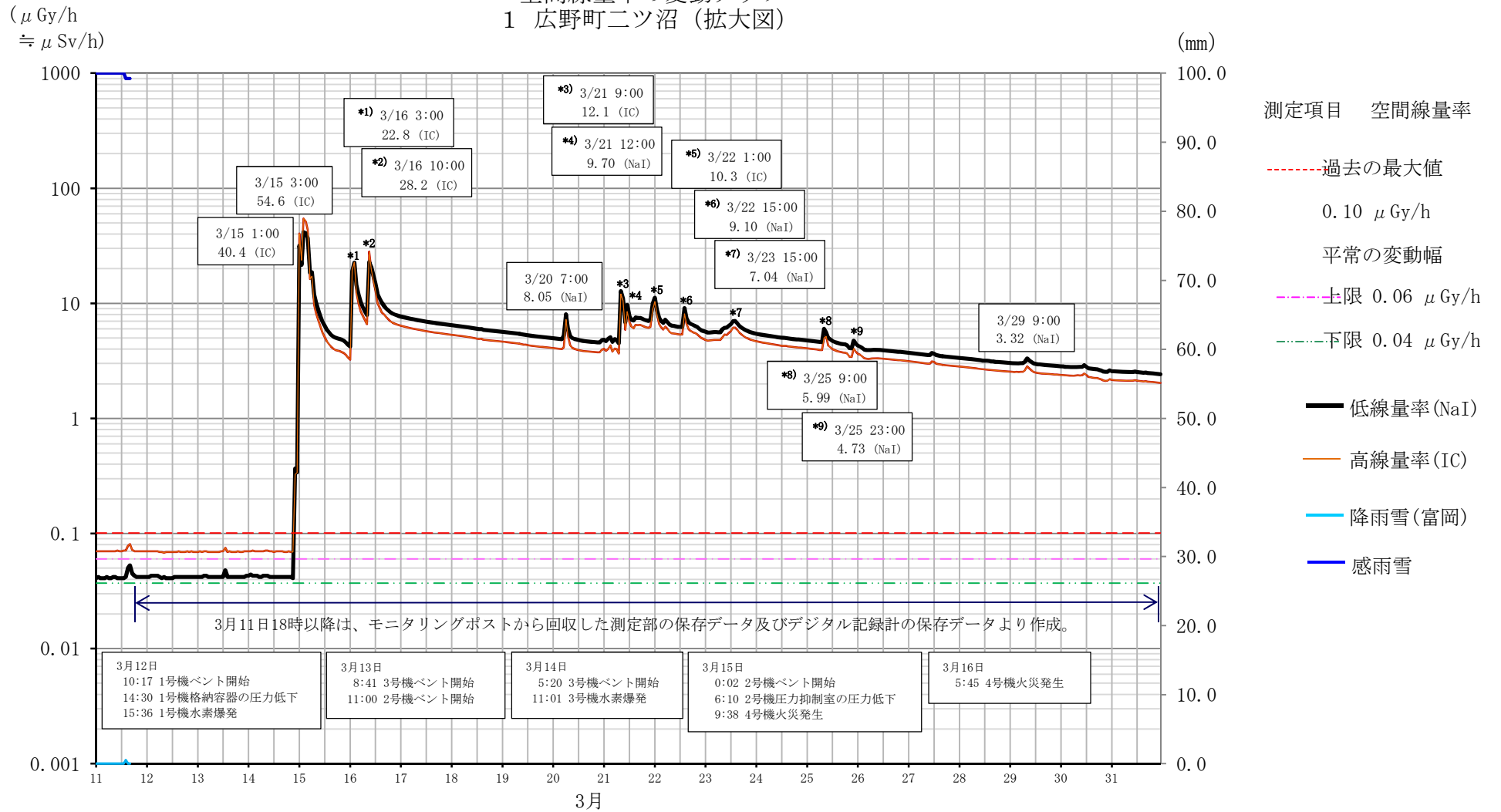
1	広野町二ツ沼	1
2	楡葉町山田岡	2
3	楡葉町繁岡	3
4	楡葉町松館	4
5	楡葉町波倉	5
6	富岡町上郡山	6
7	富岡町下郡山	7
8	富岡町仏浜	8
9	富岡町富岡	9
10	富岡町夜の森	10
11	大熊町熊川	11
12	大熊町向畑	12
13	大熊町南台	13
14	大熊町大野	14
15	大熊町夫沢	15
16	双葉町山田	16
17	双葉町郡山	17
18	双葉町新山	18

19	双葉町上羽鳥	19
20	浪江町請戸	20
21	浪江町棚塩	21
22	浪江町浪江	22
23	浪江町幾世橋	23
25	南相馬市福浦	24
26	福島市紅葉山	25

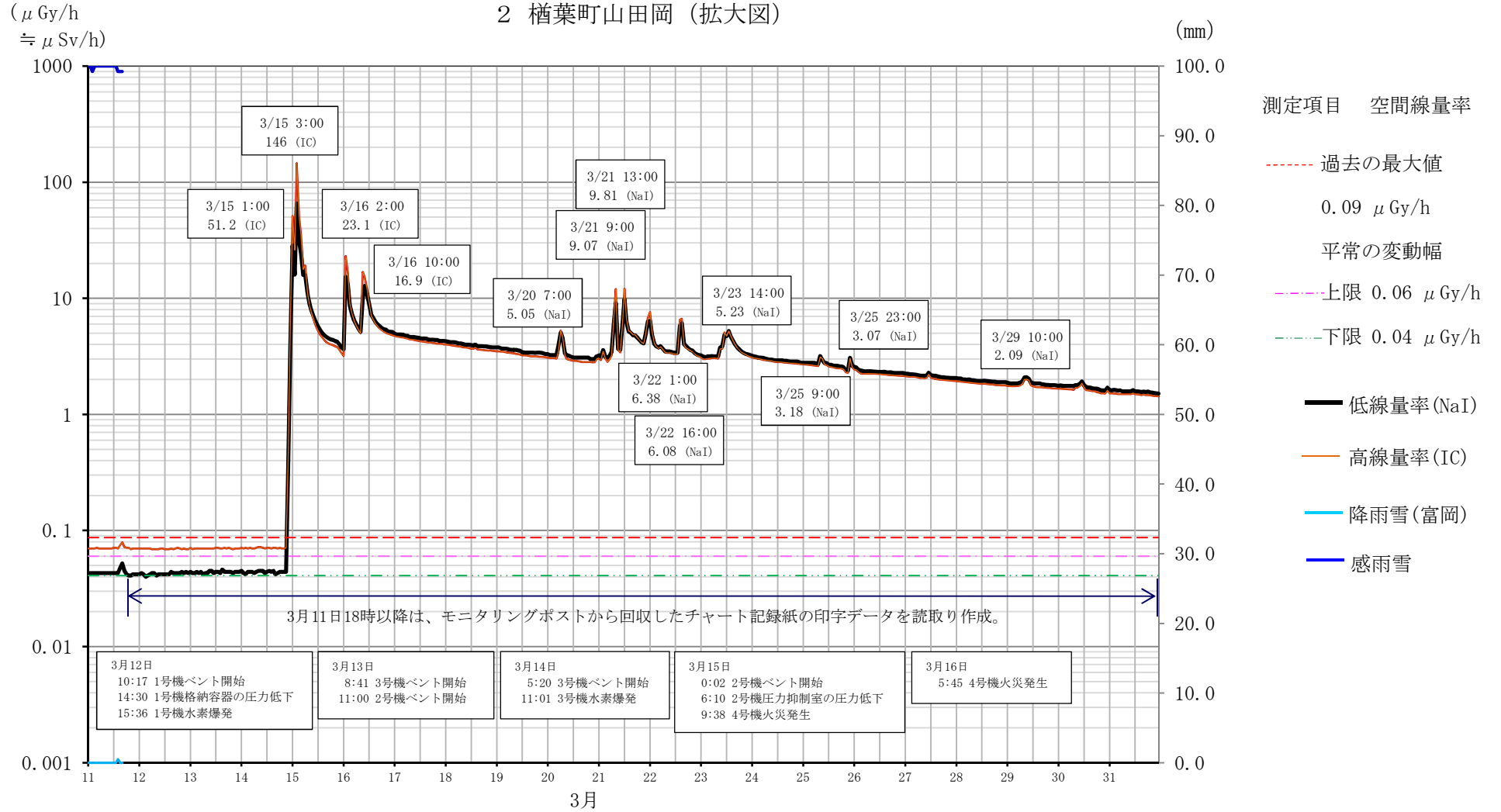
II 東京電力株式会社福島第二原子力発電所

MP-1	26
MP-2	27
MP-3	28
MP-4	29
MP-5	30
MP-6	31
MP-7	32

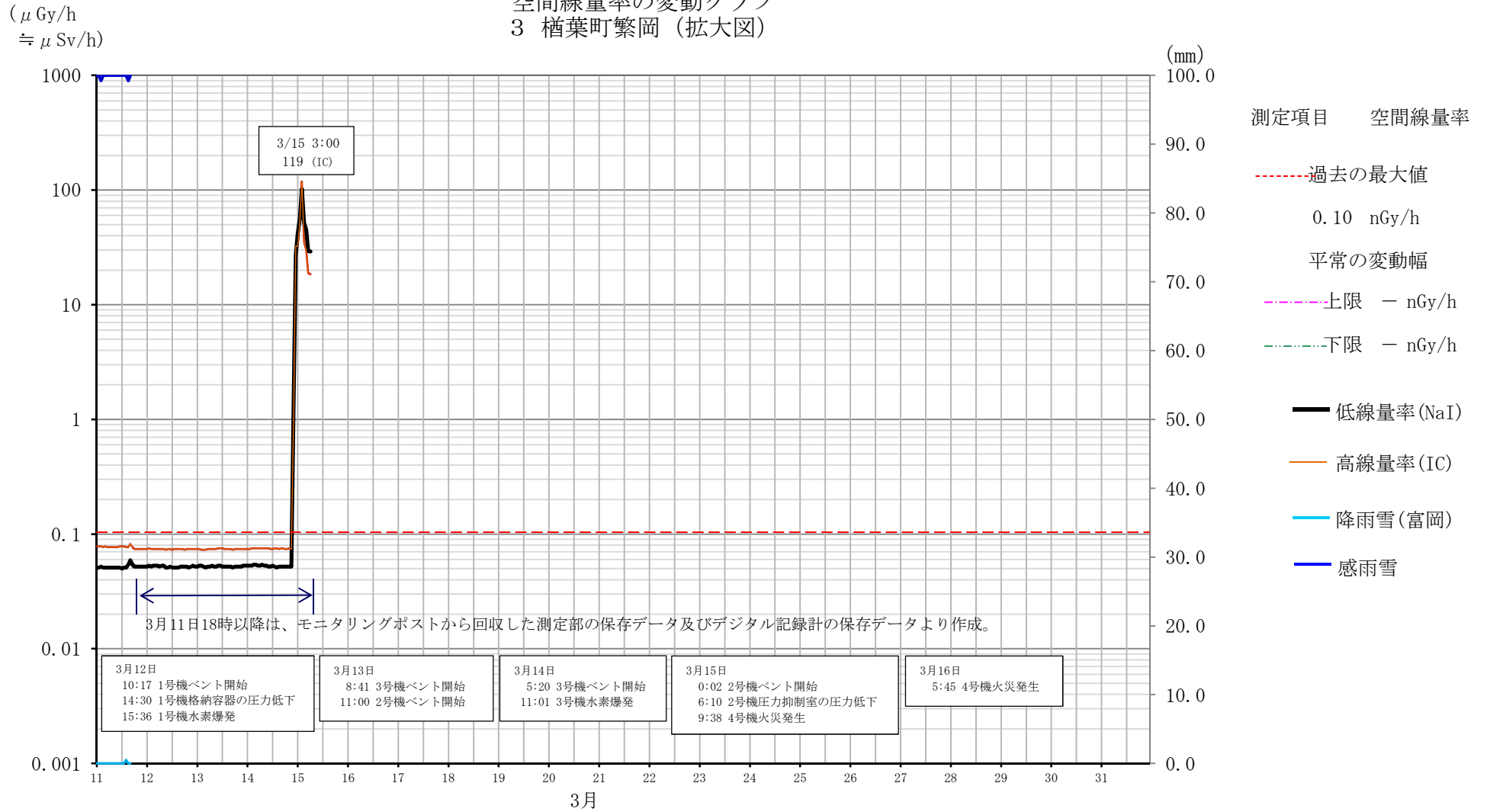
空間線量率の変動グラフ
1 広野町二ツ沼 (拡大図)



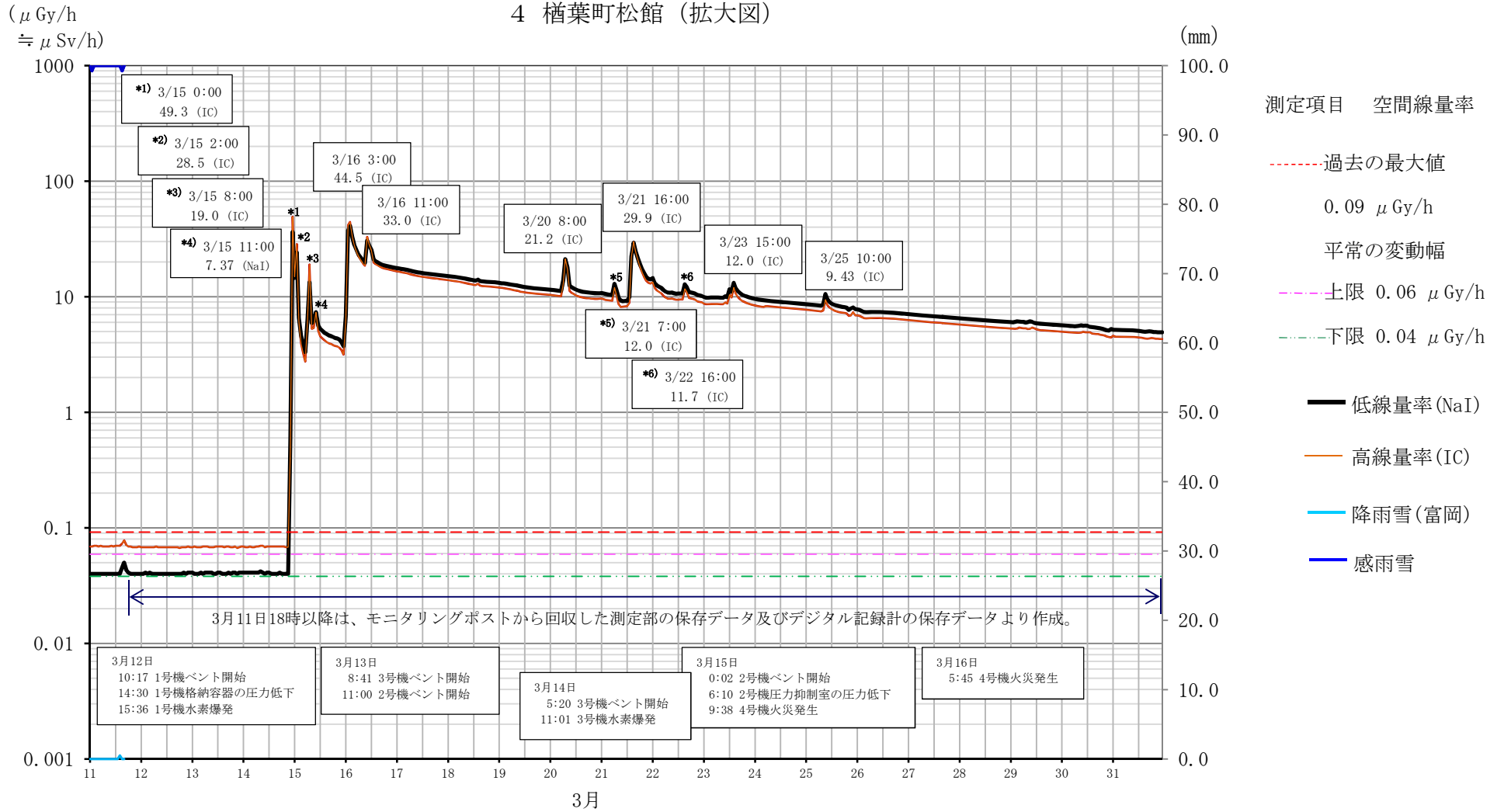
空間線量率の変動グラフ
2 楢葉町山田岡 (拡大図)



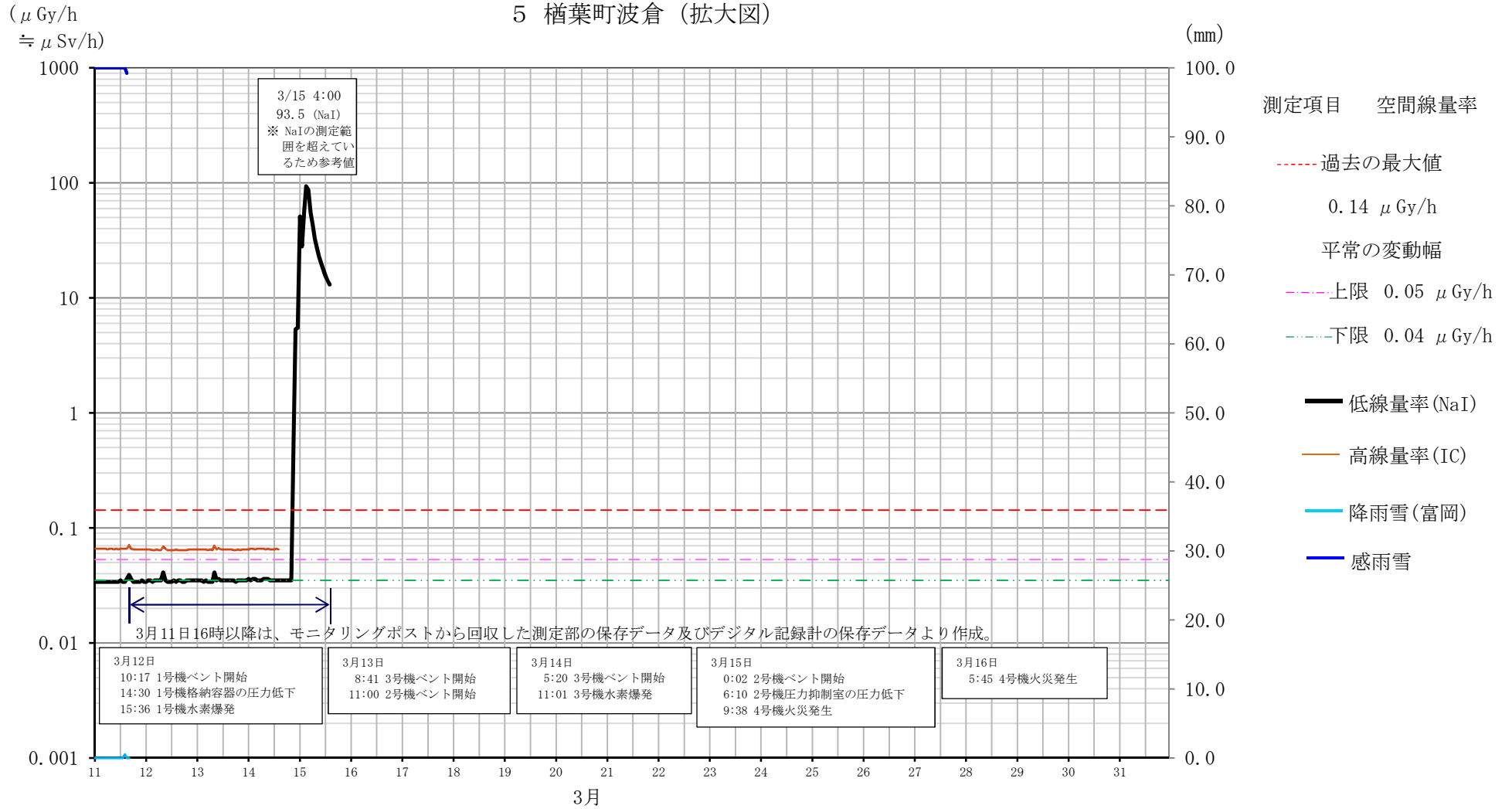
空間線量率の変動グラフ
3 楯葉町繁岡 (拡大図)



空間線量率の変動グラフ
4 楯葉町松館 (拡大図)

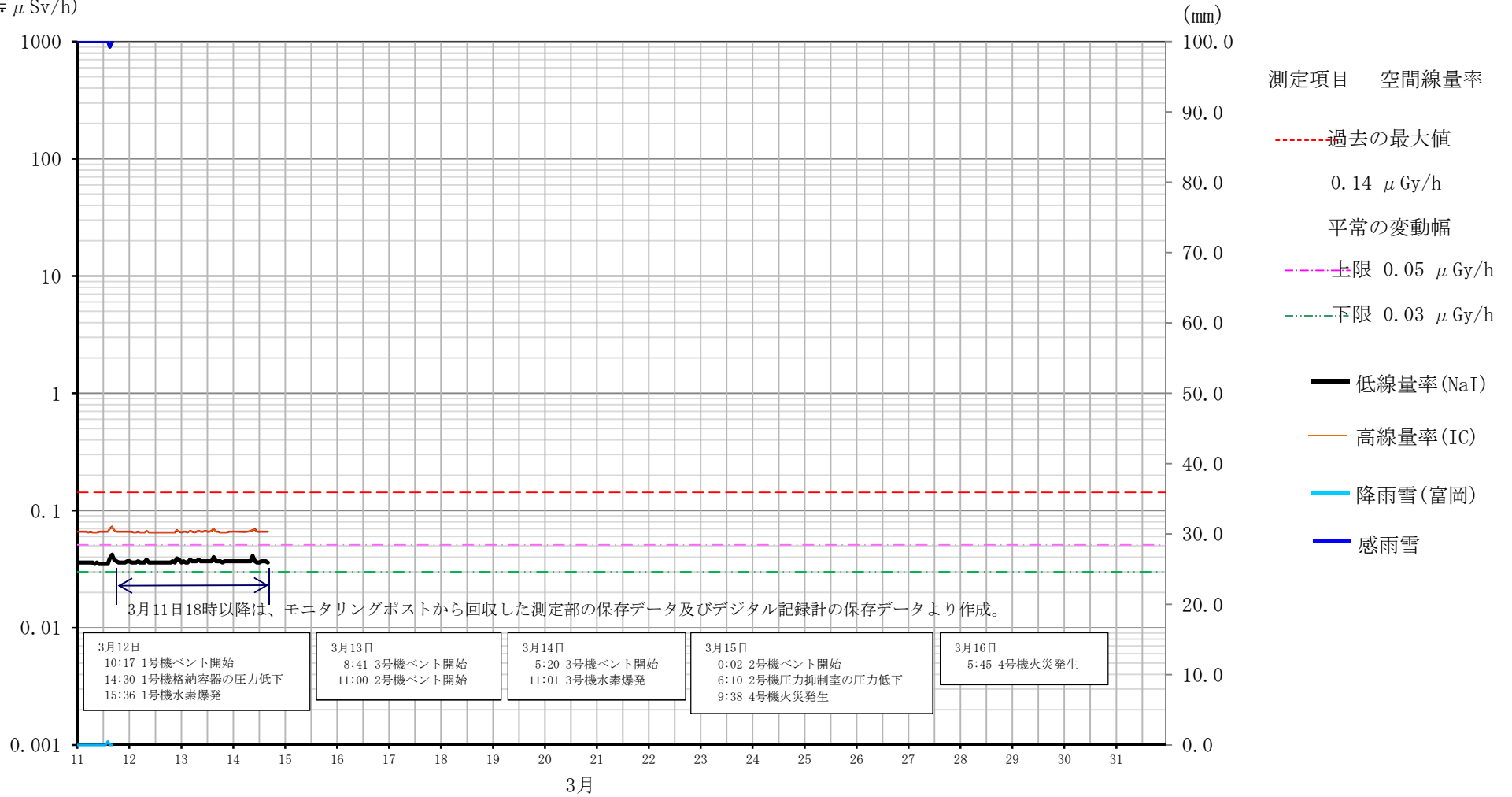


空間線量率の変動グラフ
5 楯葉町波倉 (拡大図)

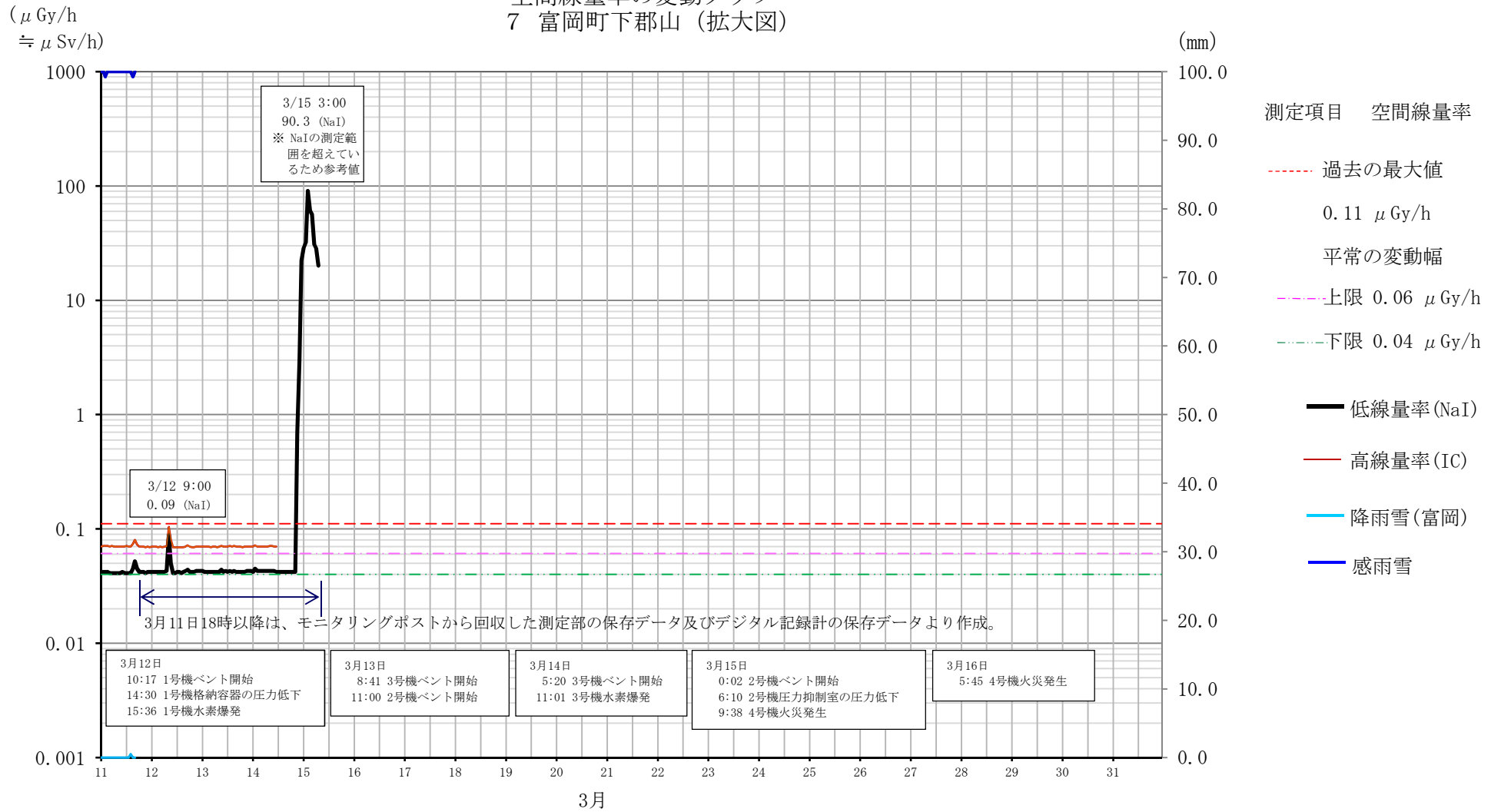


空間線量率の変動グラフ
6 富岡町上郡山 (拡大図)

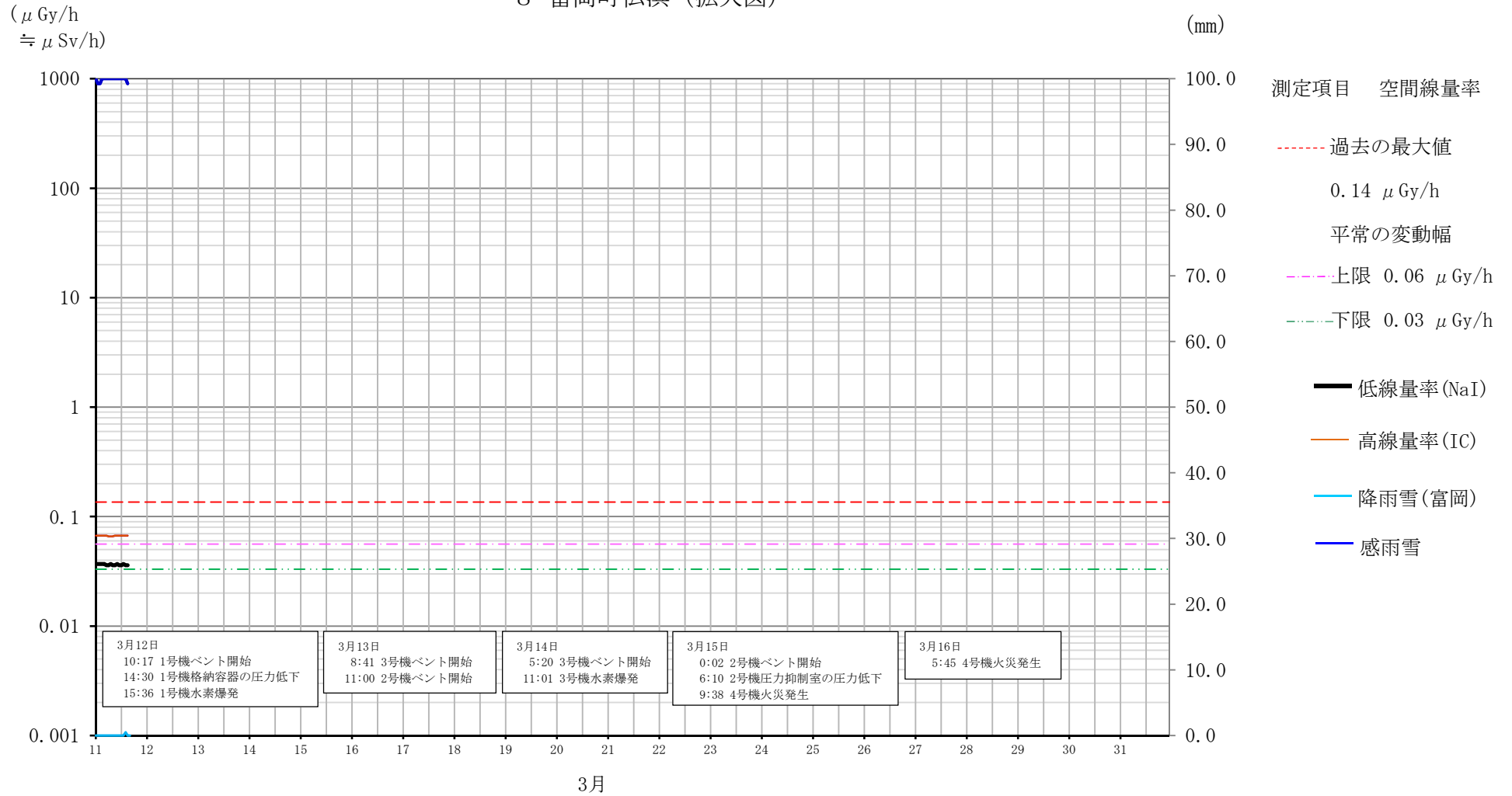
($\mu\text{Gy/h}$)
 $\equiv \mu\text{Sv/h}$



空間線量率の変動グラフ
7 富岡町下郡山 (拡大図)



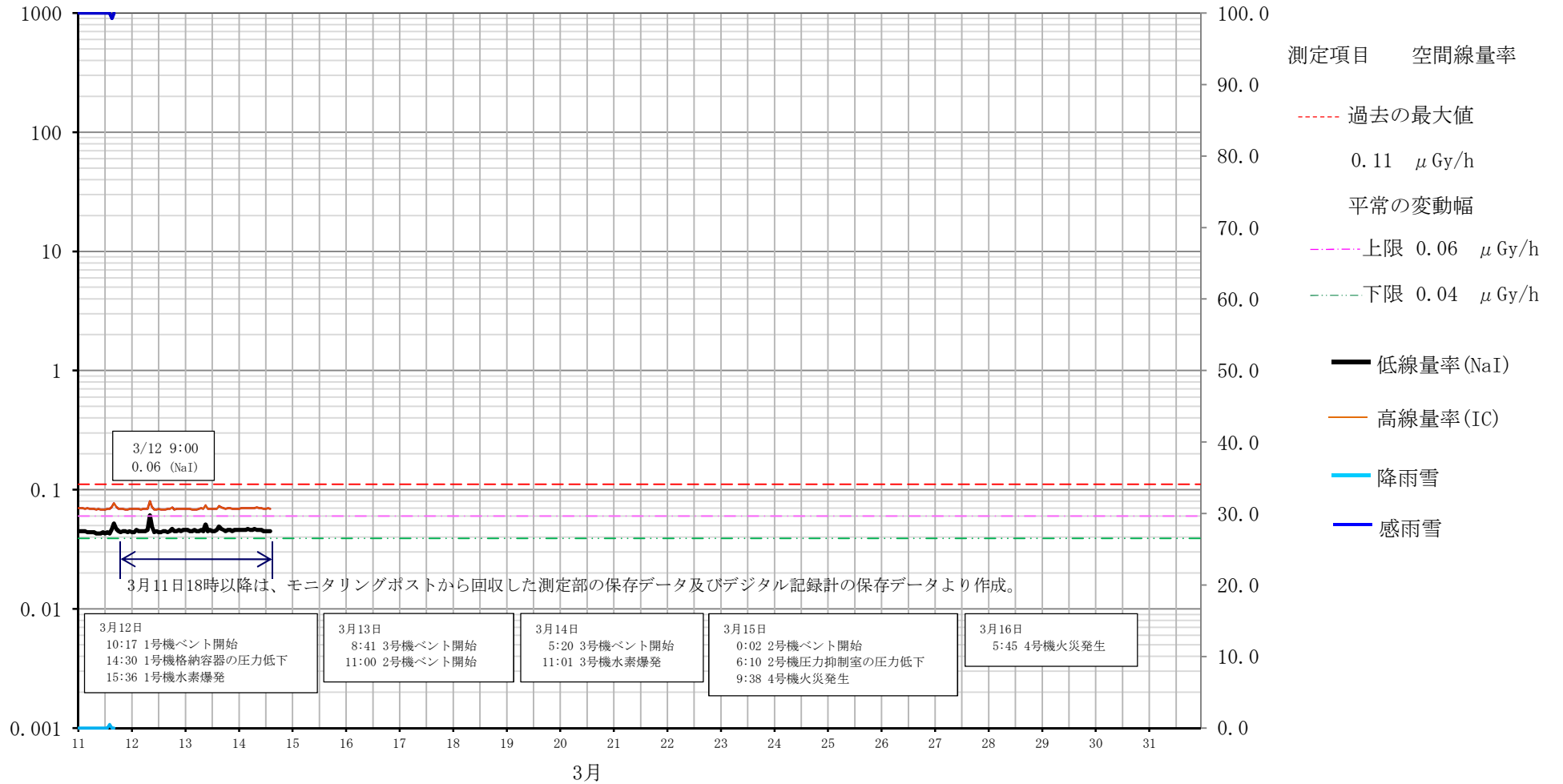
空間線量率の変動グラフ
8 富岡町仏浜（拡大図）



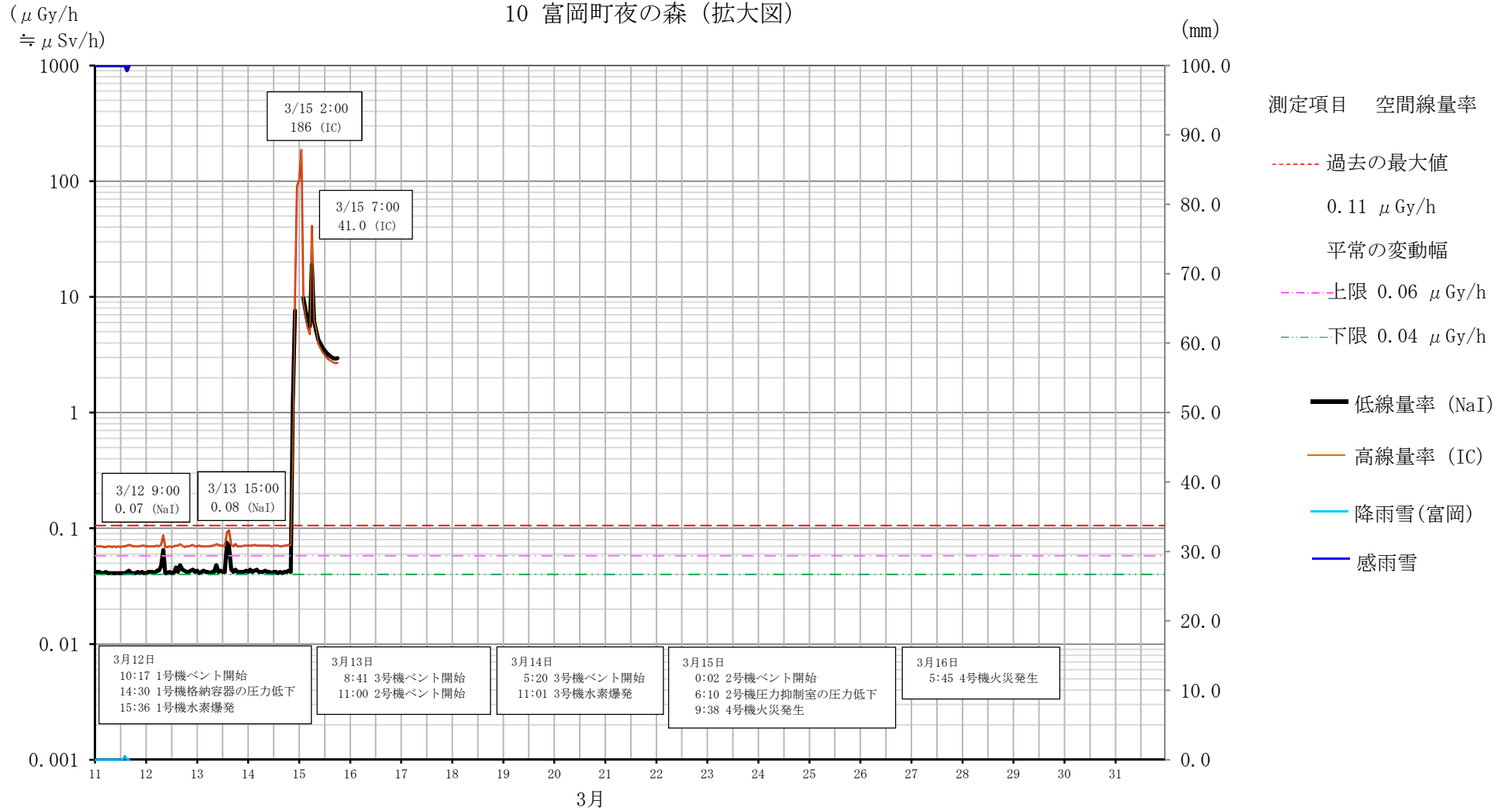
空間線量率の変動グラフ
9 富岡町富岡 (拡大図)

($\mu\text{Gy/h}$
 $\cong \mu\text{Sv/h}$)

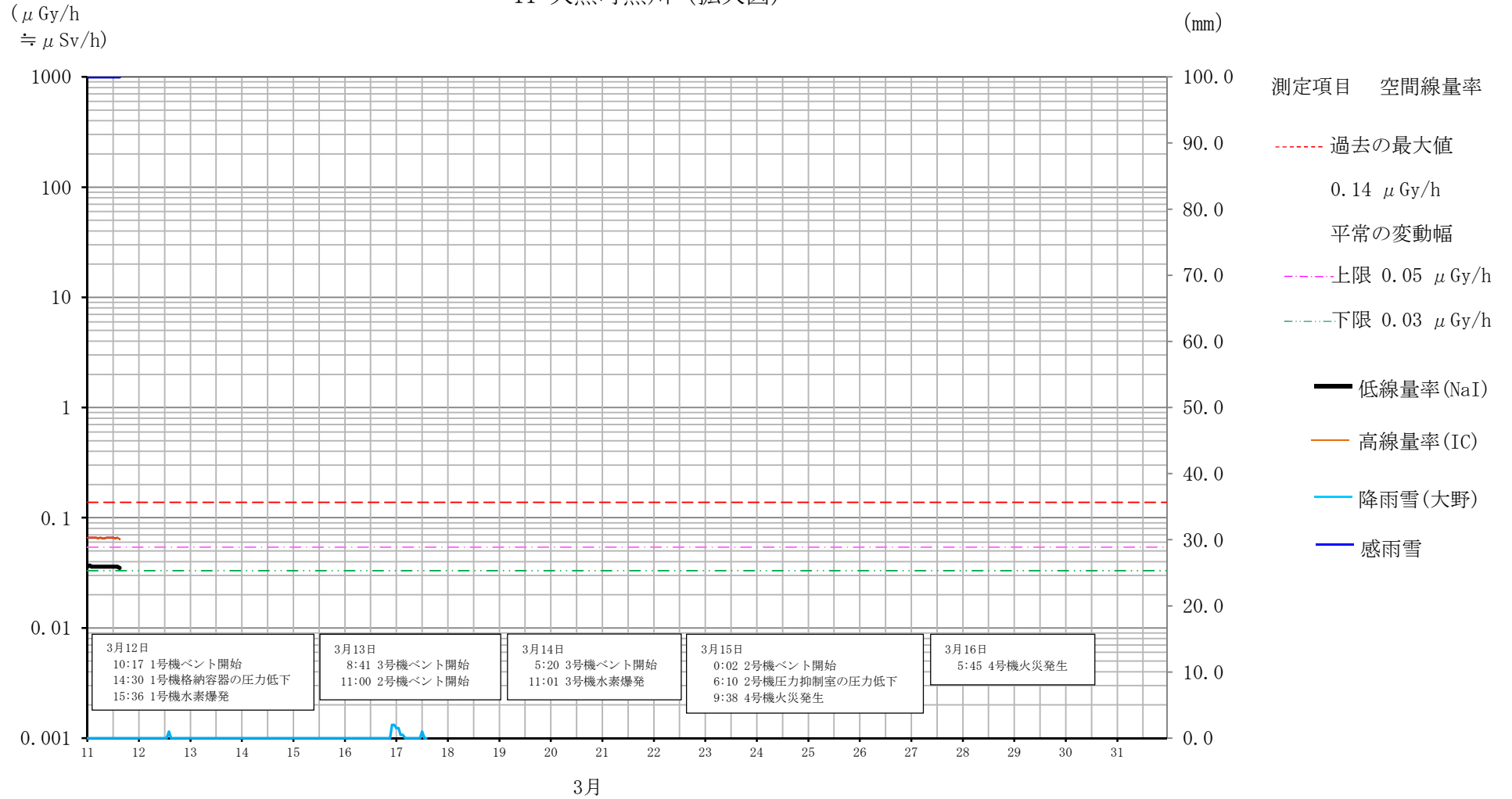
(mm)



空間線量率の変動グラフ
10 富岡町夜の森 (拡大図)



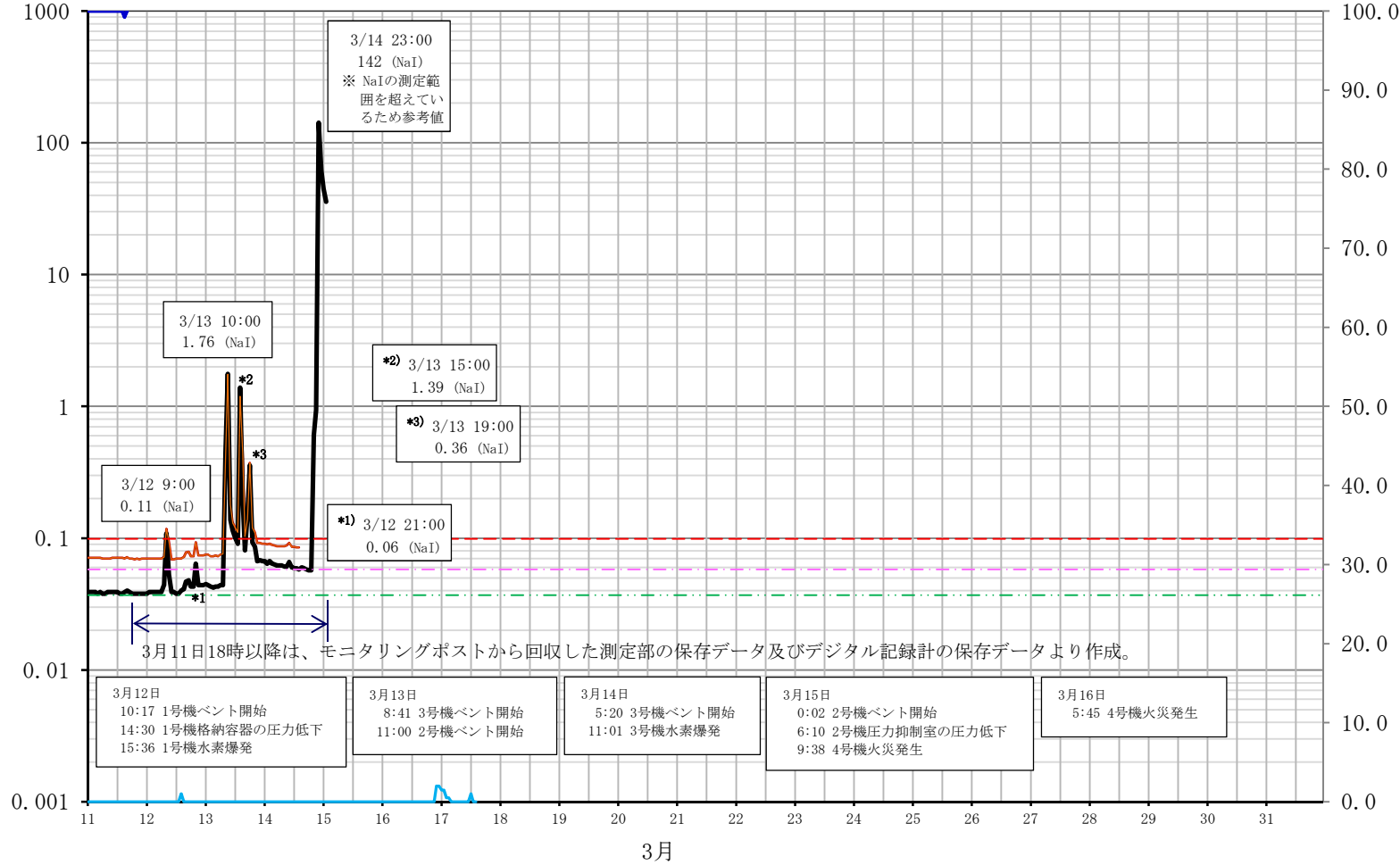
空間線量率の変動グラフ
11 大熊町熊川 (拡大図)



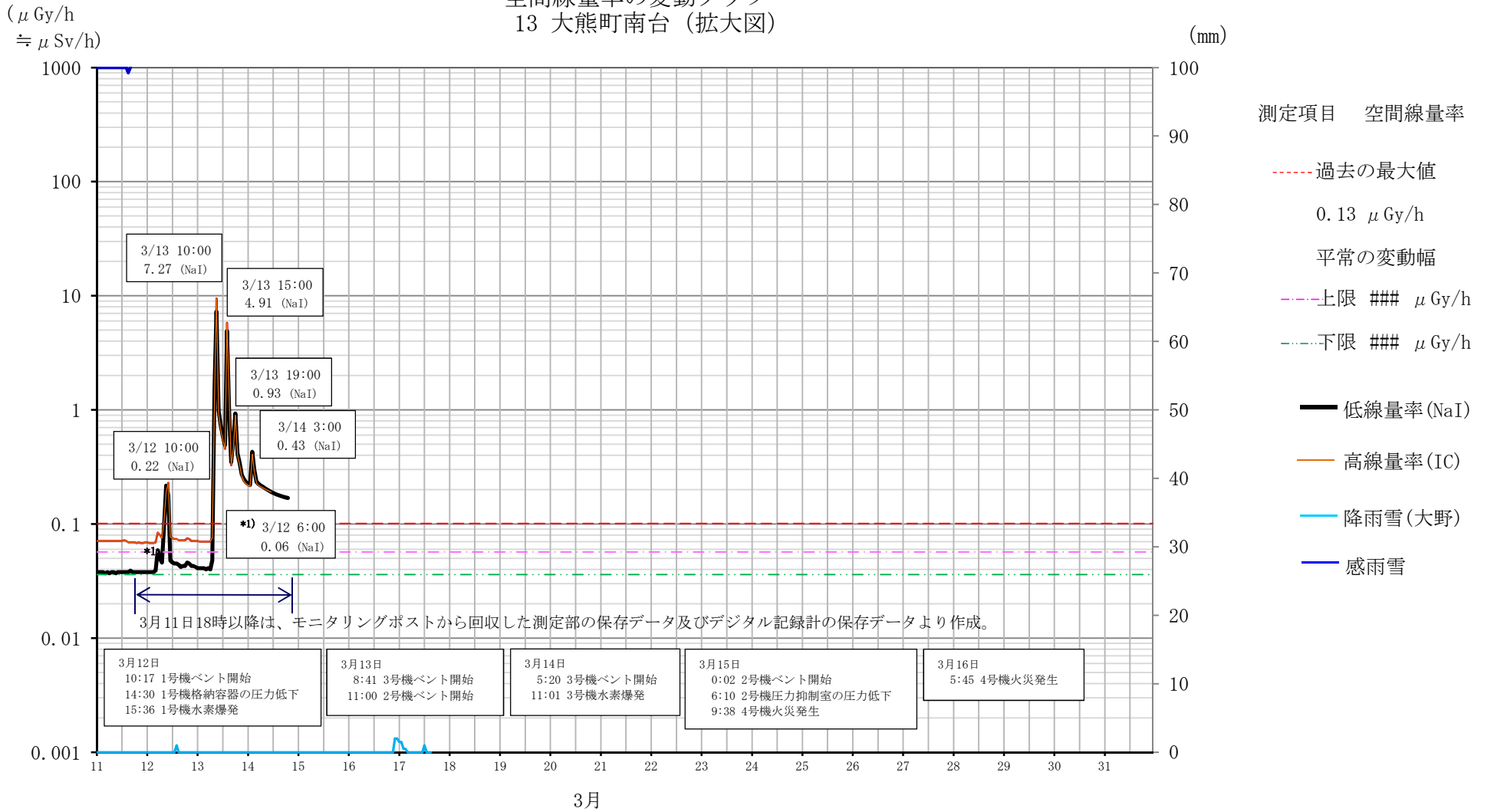
空間線量率の変動グラフ
12 大熊町向畑 (拡大図)

($\mu\text{Gy/h}$
 $\equiv \mu\text{Sv/h}$)

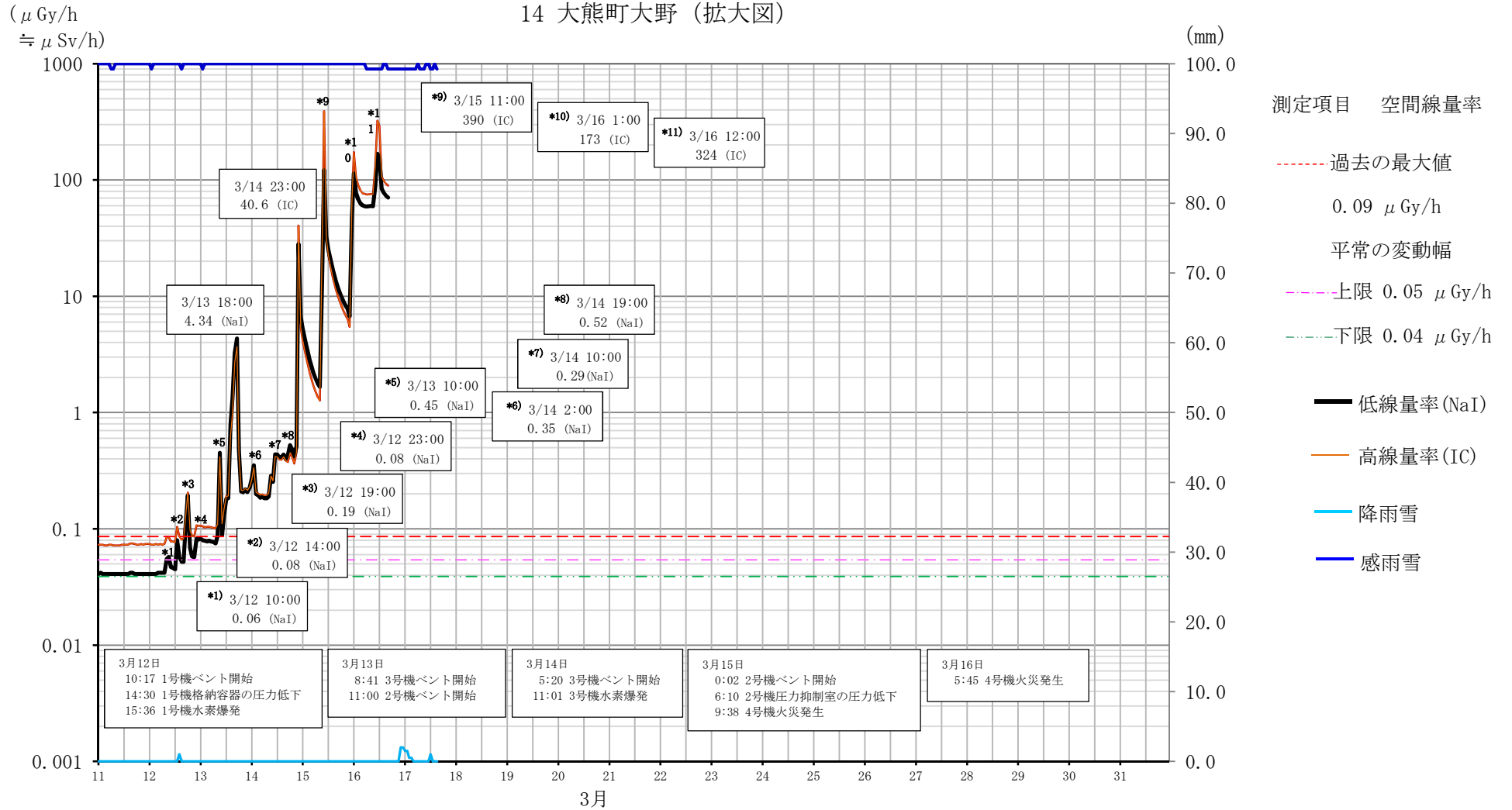
(mm)



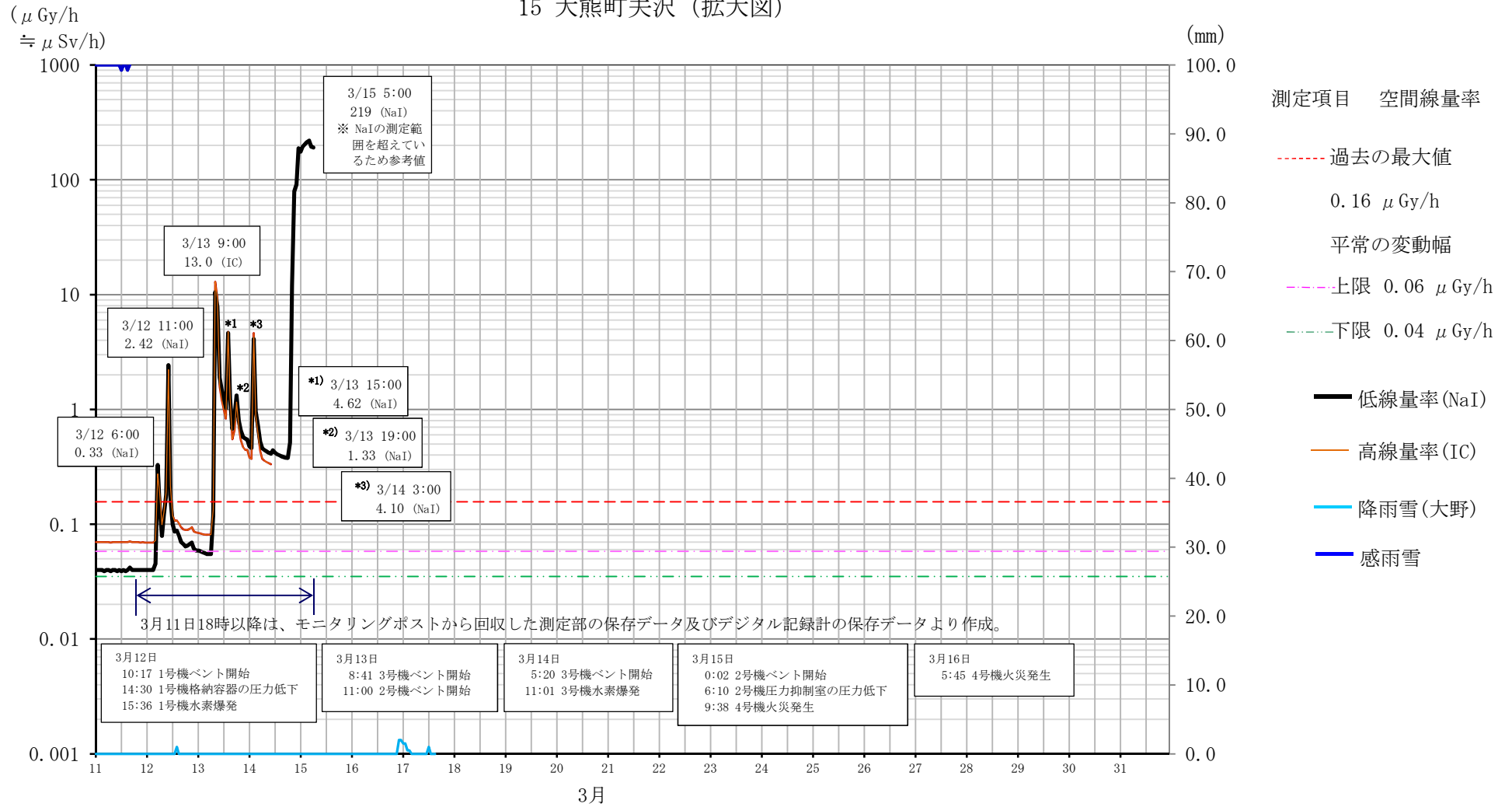
空間線量率の変動グラフ
13 大熊町南台 (拡大図)



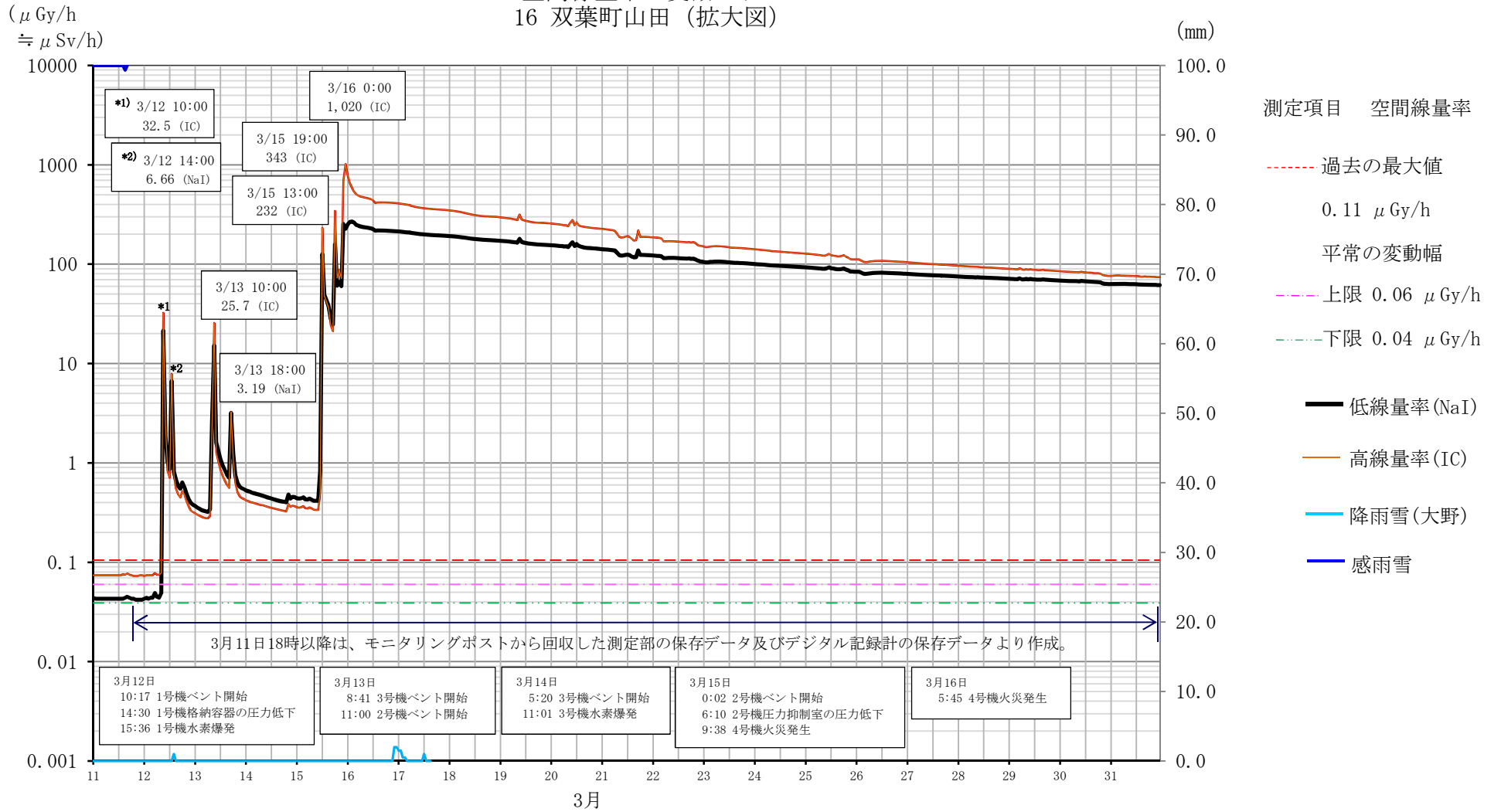
空間線量率の変動グラフ
14 大熊町大野 (拡大図)



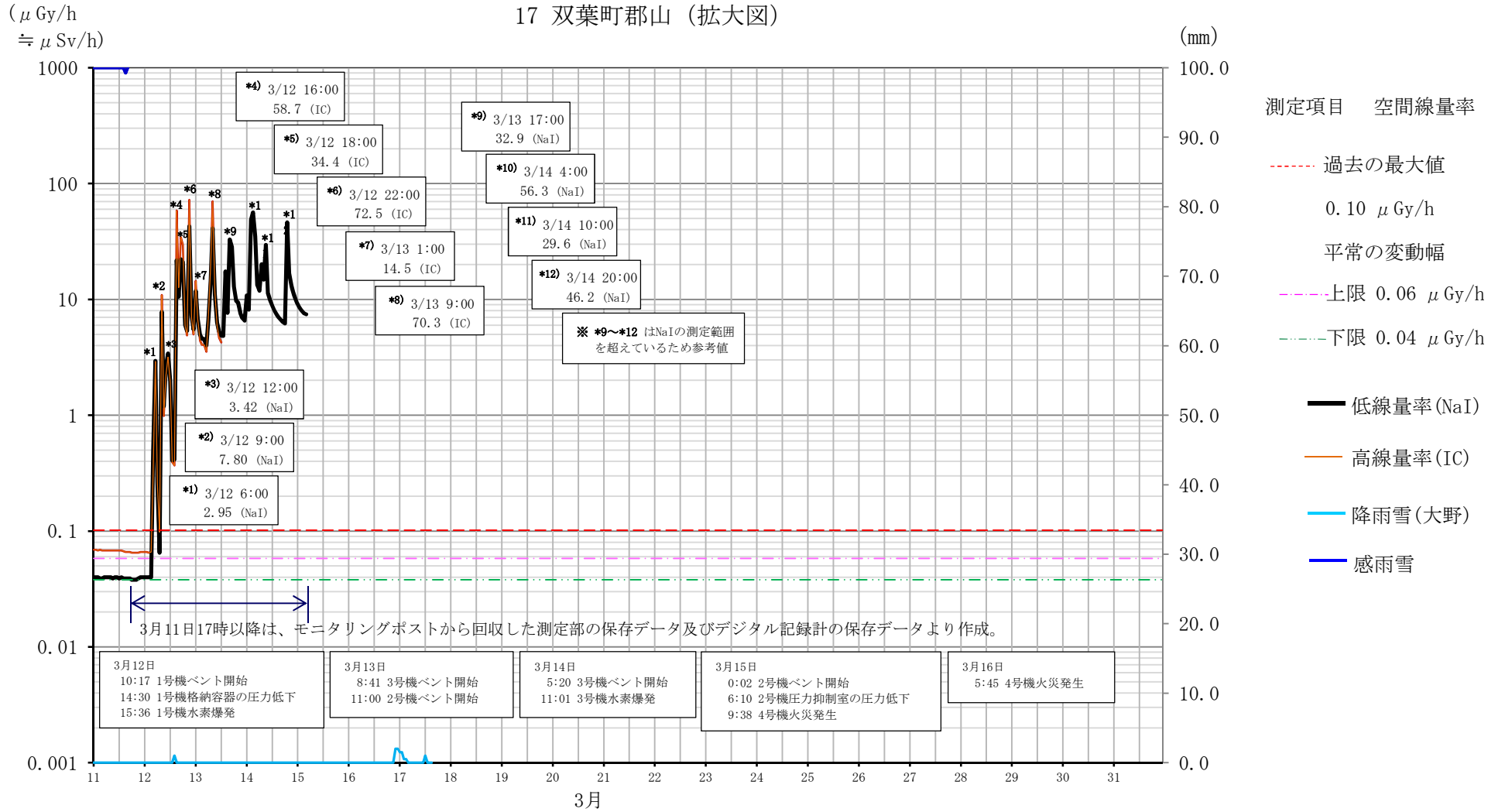
空間線量率の変動グラフ
15 大熊町夫沢 (拡大図)



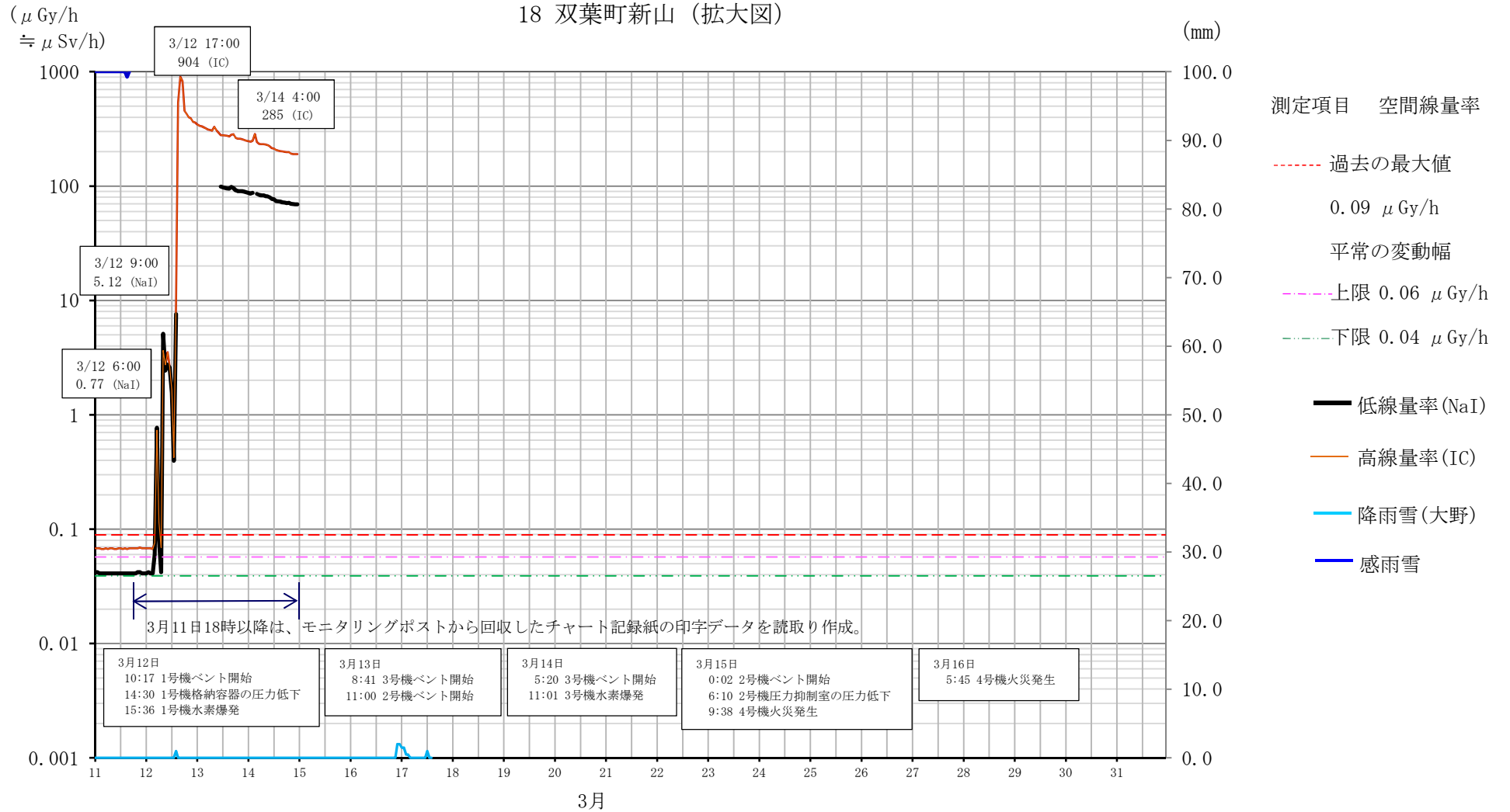
空間線量率の変動グラフ
16 双葉町山田 (拡大図)



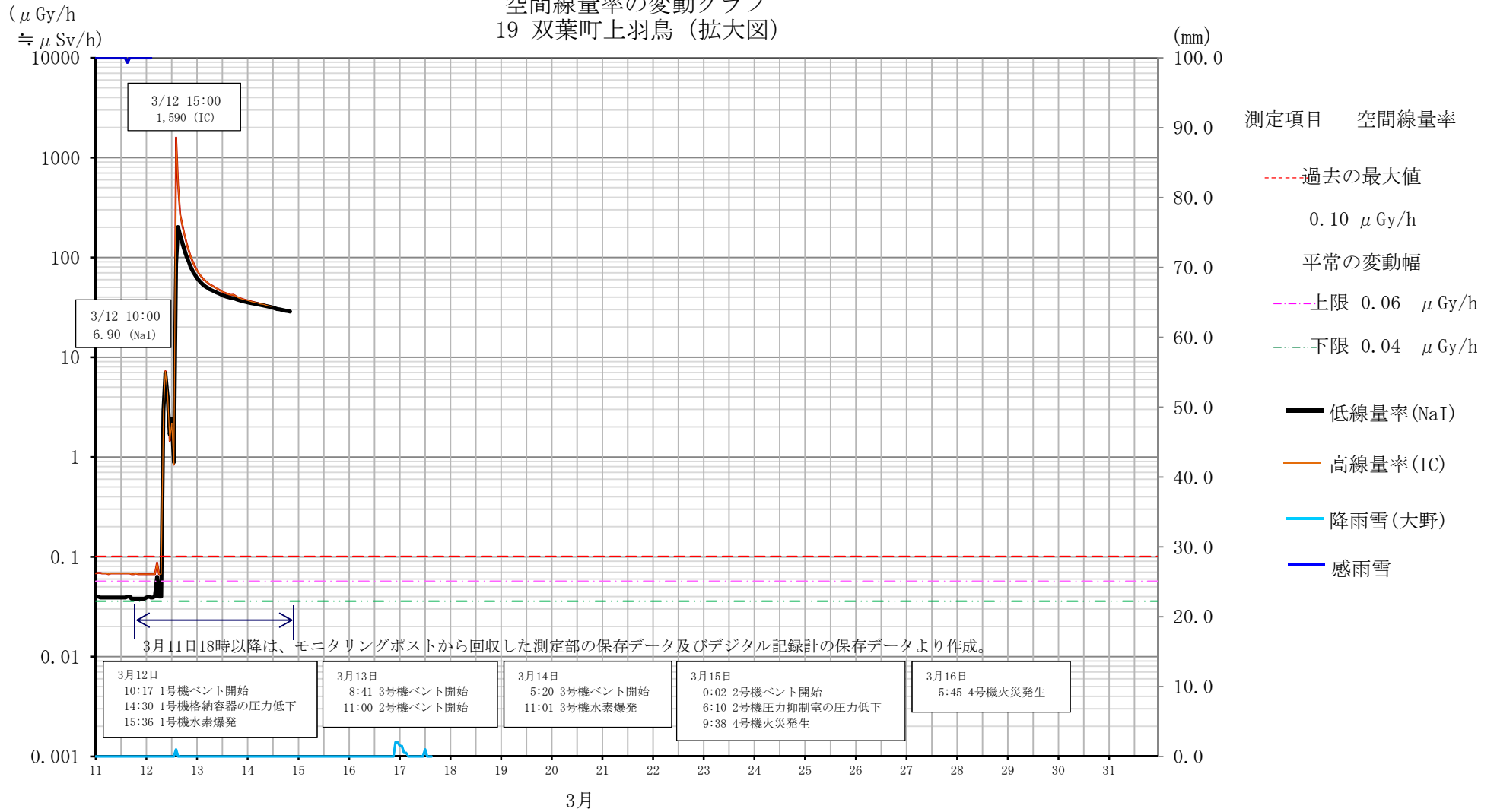
空間線量率の変動グラフ
17 双葉町郡山 (拡大図)



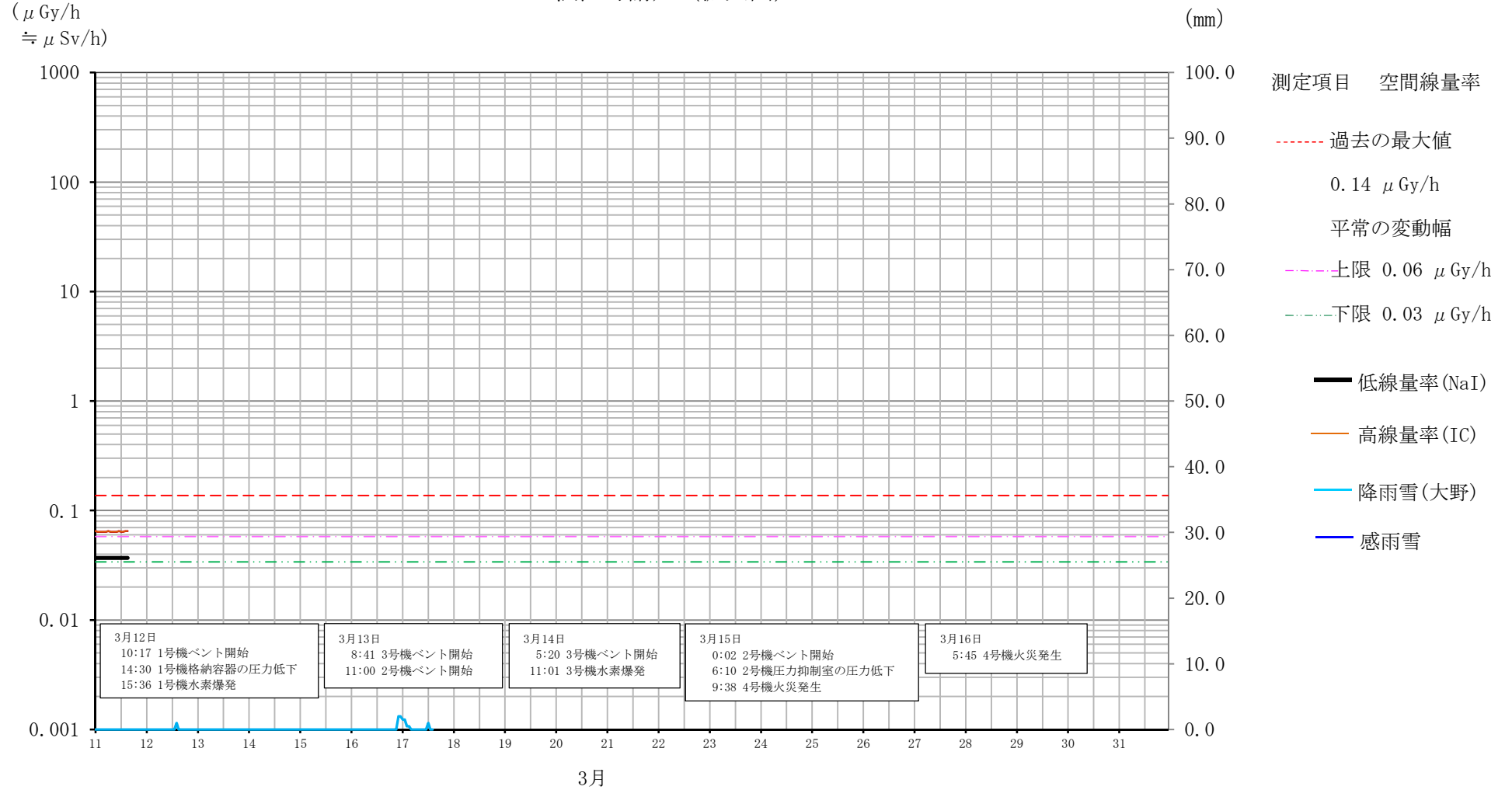
空間線量率の変動グラフ
18 双葉町新山 (拡大図)



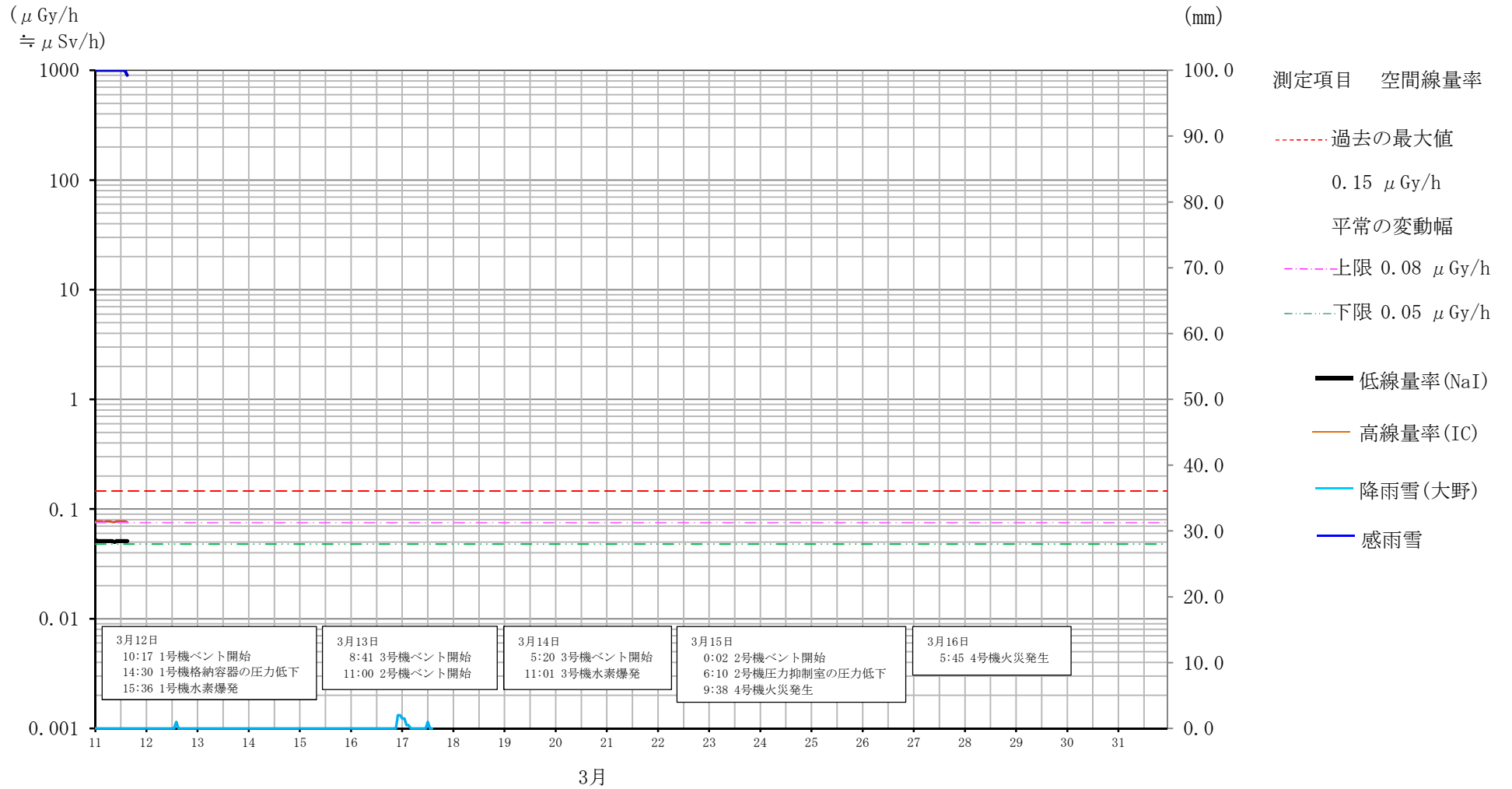
空間線量率の変動グラフ
19 双葉町上羽鳥 (拡大図)



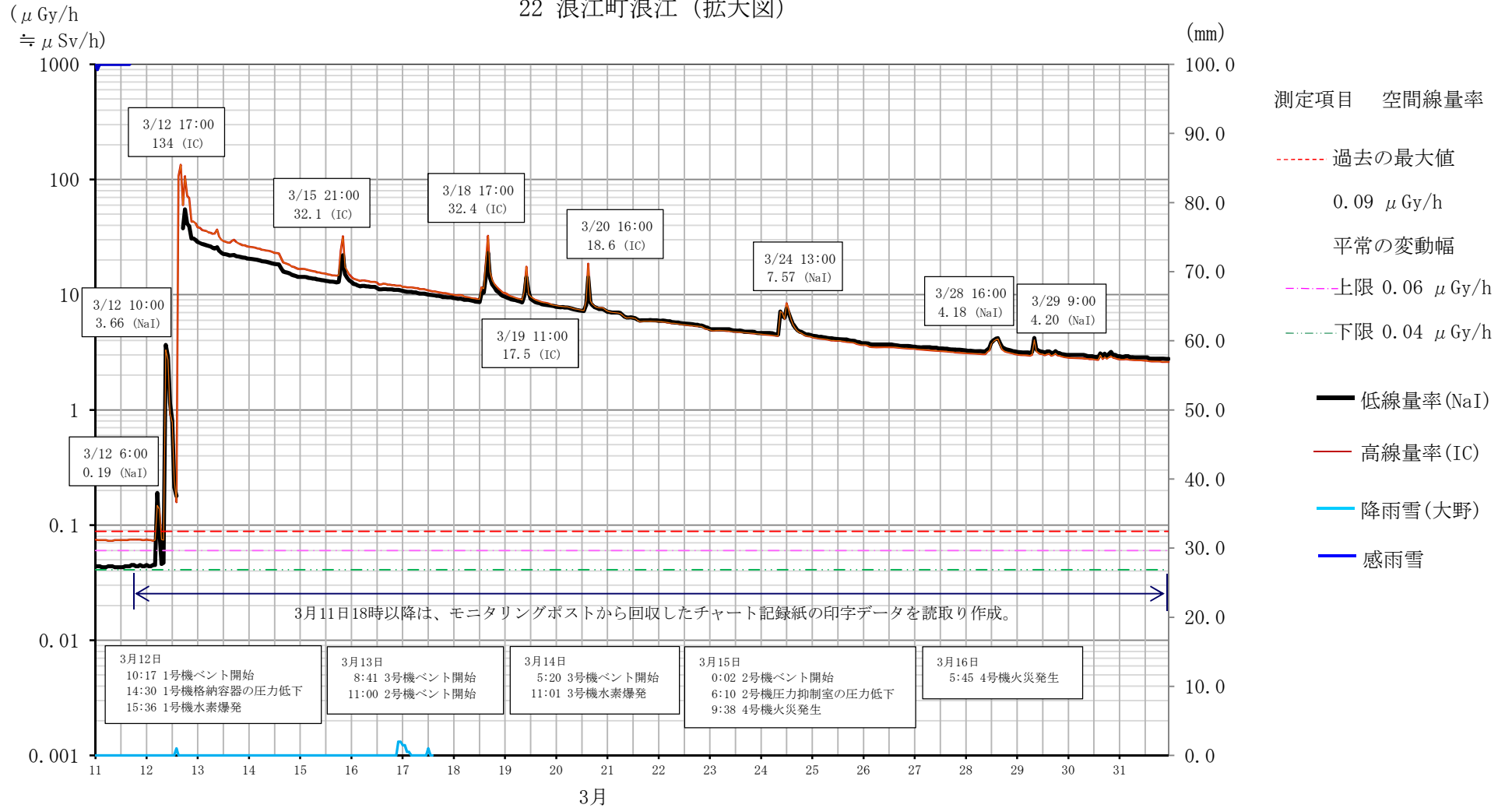
空間線量率の変動グラフ 20 浪江町請戸 (拡大図)



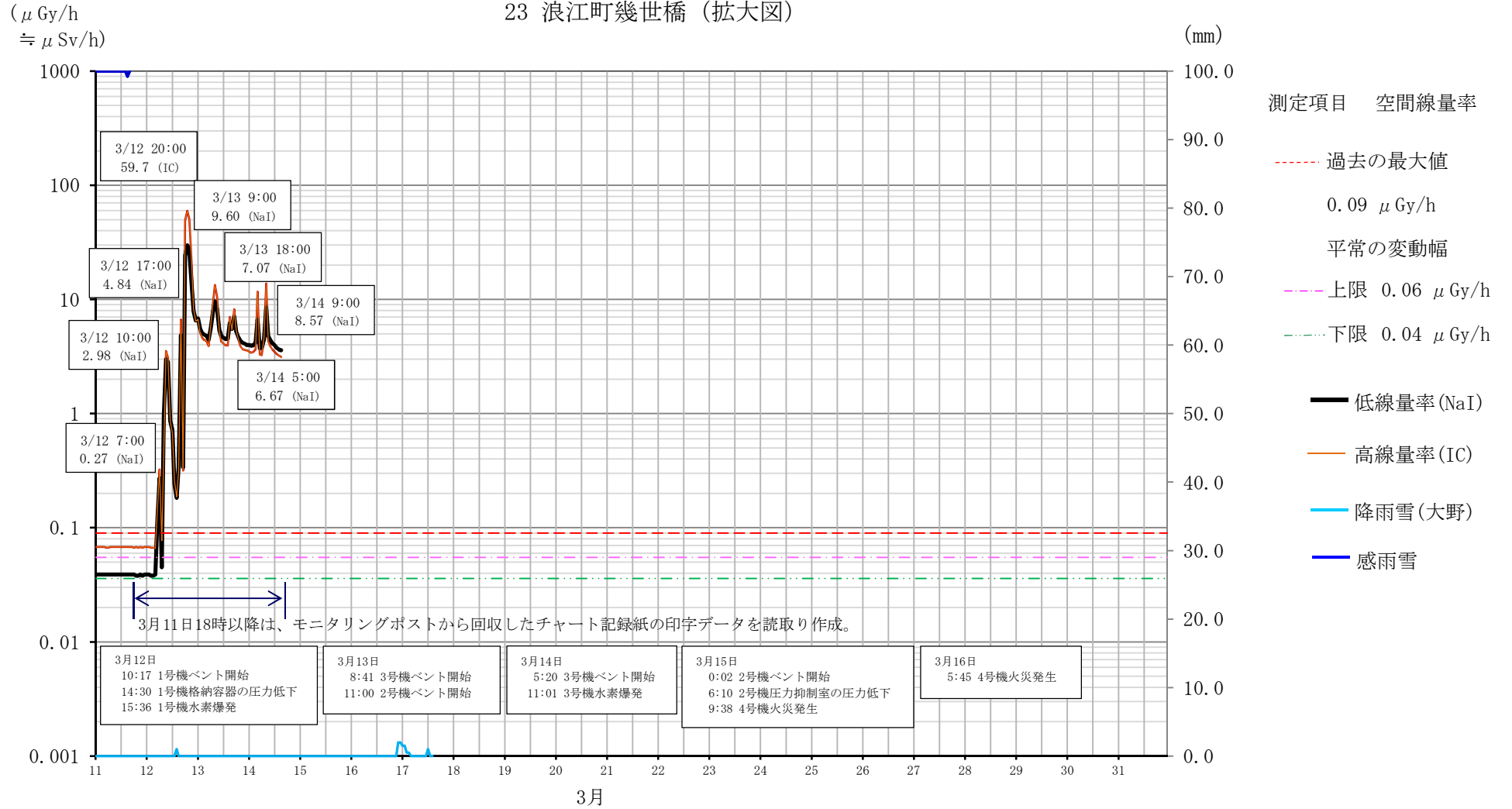
空間線量率の変動グラフ
21 浪江町棚塩 (拡大図)



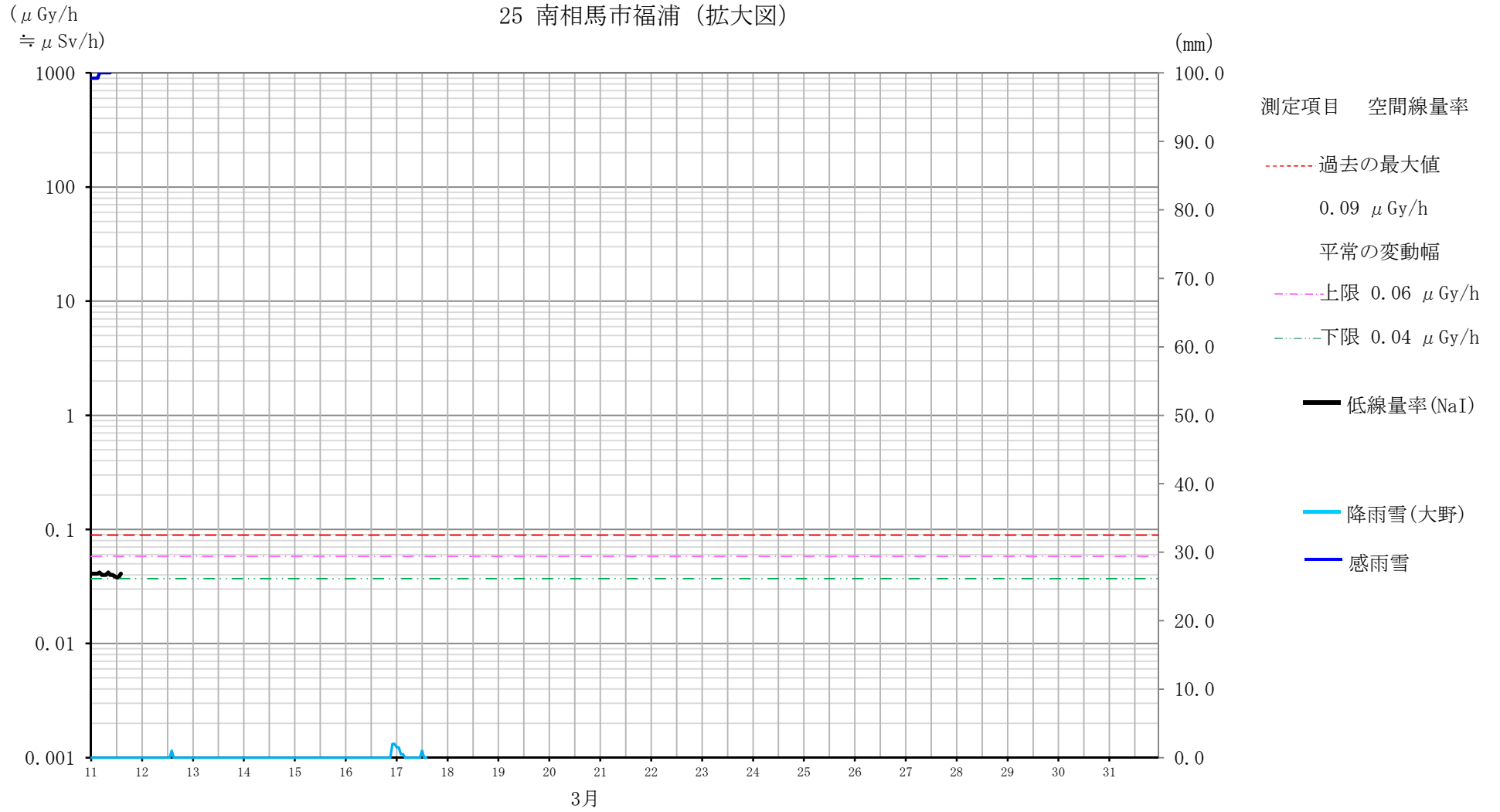
空間線量率の変動グラフ
22 浪江町浪江 (拡大図)



空間線量率の変動グラフ
23 浪江町幾世橋 (拡大図)



空間線量率の変動グラフ
25 南相馬市福浦 (拡大図)



空間線量率の変動グラフ
26 福島市紅葉山 (拡大図)

