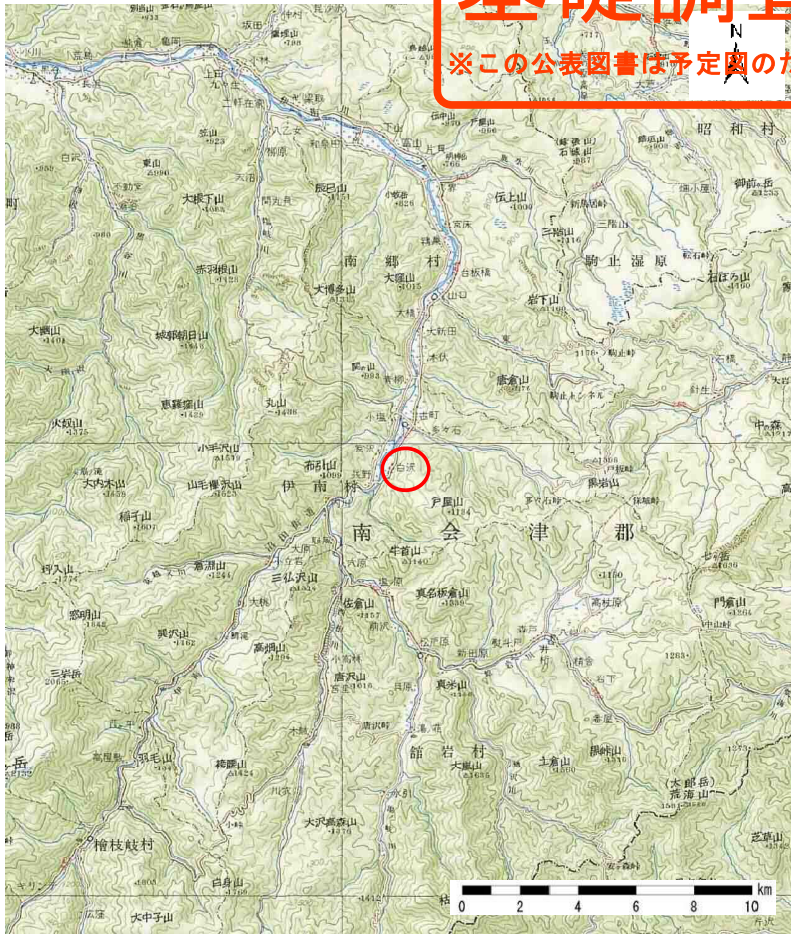
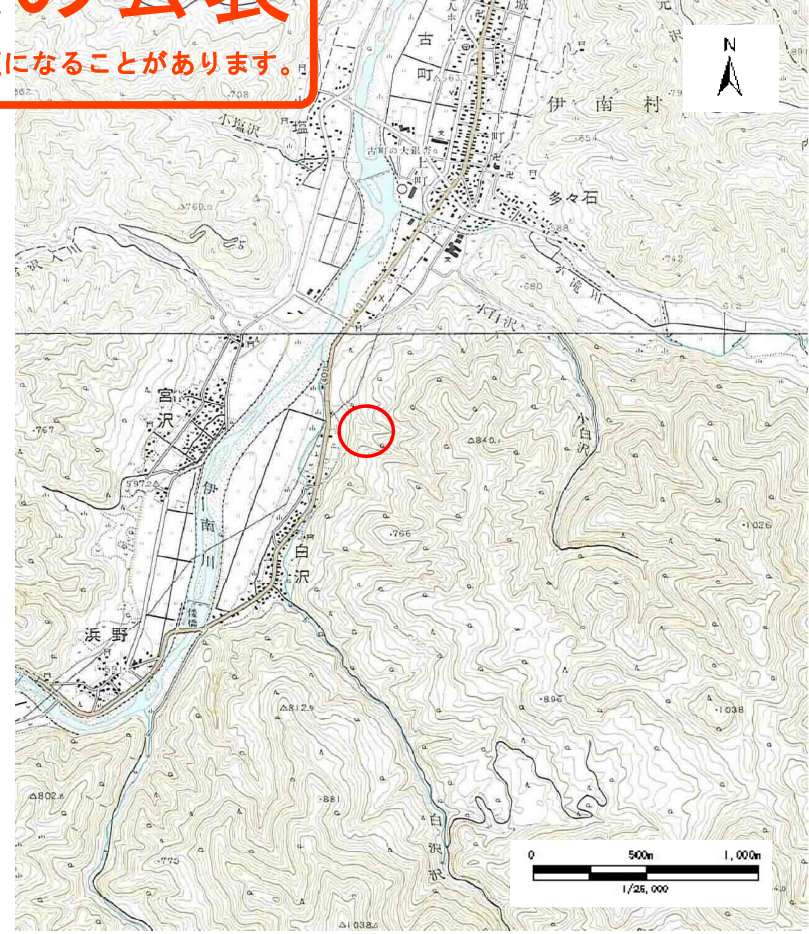


# 基礎調査結果の公表

※この公表図書は予定図のため、指定時に変更になることがあります。



(1/200,000)



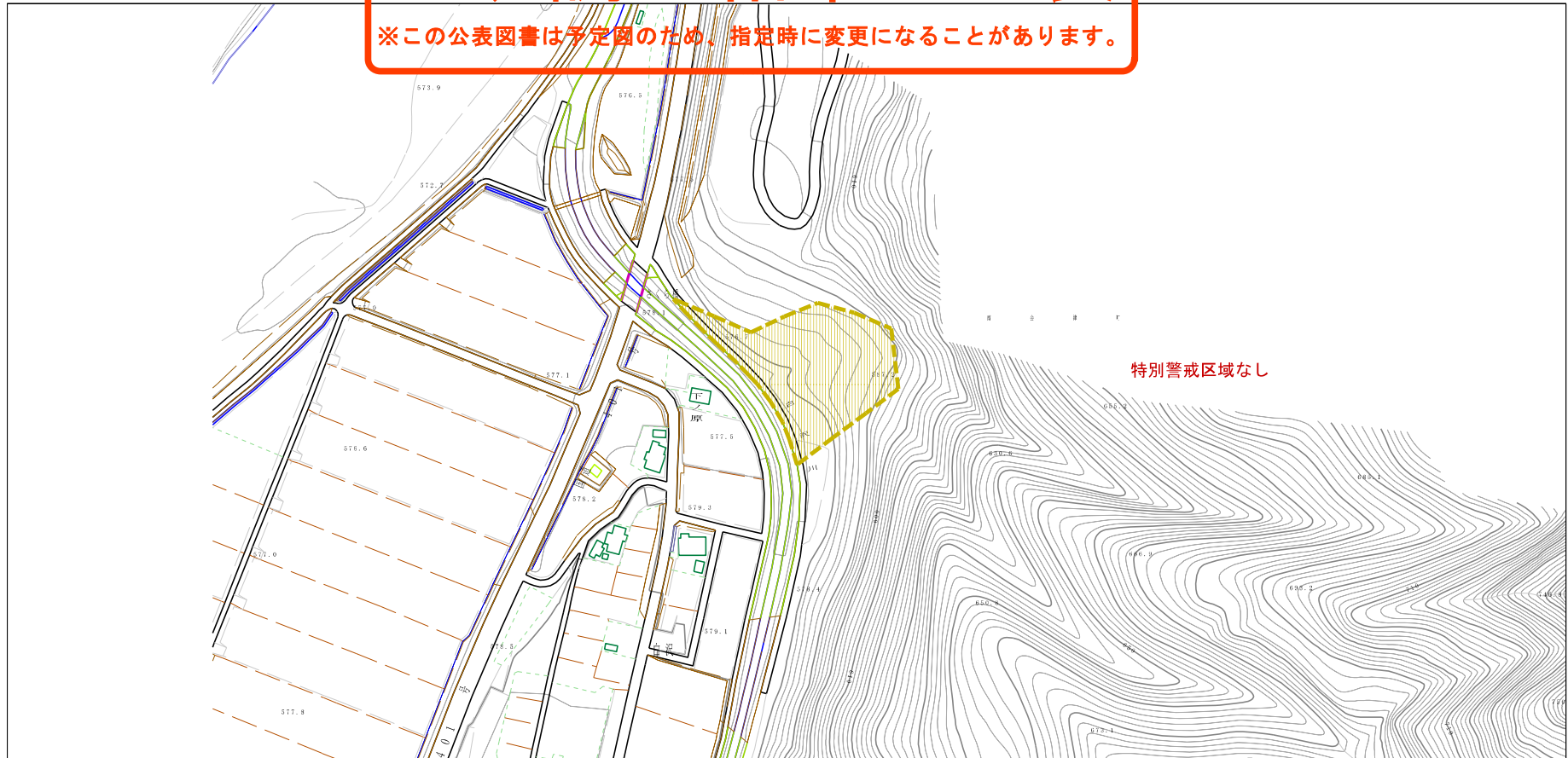
(1/25,000)

様式-1 (土)  
土砂災害警戒区域・土砂災害特別警戒区域 位置図

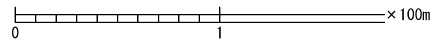
自然現象の種類	土石流
溪流番号	60365B0009
溪流名	下ノ原沢
所在地	福島県南会津郡南会津町白沢字下ノ原

# 基礎調査結果の公表

※この公表図書は予定図のため、指定時に変更になることがあります。



特別警戒区域なし



様式-2（土） 土砂災害警戒区域・土砂災害特別警戒区域 区域図	土砂災害防止法施行令第2条の基準に該当する区域		自然現象 の種類 土石流	土石流	溪流番号 60365B0009
	土砂災害防止法施行令第3条の基準に該当する区域			告示番号 公表年月日 平成29年2月3日	溪流名 下ノ原沢
	土砂の高さが1mを超える場合、土石等の移動による力が500N/m <sup>2</sup> を超える区域		縮尺 1:2,500		
	土砂の高さが1mを超える場合、土石等の移動による力が500N/m <sup>2</sup> 以下の区域				
	それ以外の区域				