

会津北部 サイクリングマップ

(喜多方・磐梯・耶麻地方)



①道の駅 喜多の郷 (喜多方市)
②道の駅 にしあいづ (西会津町)
③道の駅 尾瀬街道みしま宿 (三島町)
④道の駅 あいづ 湯川 (会津坂下(湯川村))
⑤道の駅 裏磐梯 (北塩原村)
⑥道の駅 猪苗代 (猪苗代町)
⑦道の駅 ばんだい (磐梯町)
⑧道の駅 会津柳津 (柳津町)



	道の駅		飲食施設
	トイレ		休憩可能
	温浴施設		コンビニエンスストア (案内コース周辺)
	情報提供施設		ライブカメラ

大川喜多方サイクリングロード
(一般県道 会津若松熱塩温泉自転車道線)

会津若松市と喜多方市まで整備が進められている自転車専用道路です。河川沿いからの美しい景観を望みながら、快適なサイクリングが楽しめます。



⑨ 磐梯山ゴールドライン (10月) (北塩原村・磐梯町)
⑩ 磐梯吾妻レークライン (10月) (北塩原村)
⑪ 長床 (11月) (喜多方市)
⑬ 磐梯山 (7月) (猪苗代湖天神浜から)



⑭ 慧日寺 (磐梯町)
⑮ 土津神社 (10月) (猪苗代町)



⑯ 観音寺川 (4月) (猪苗代町)



⑰ 十六橋水門 (猪苗代町)

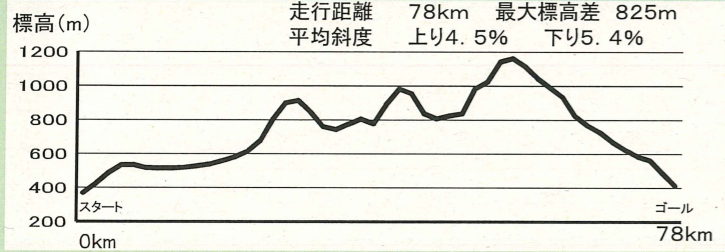
喜多方建設事務所




①磐梯山ぐるり一周コース

会津地方の象徴である磐梯山を一周するコース。磐梯吾妻レークラインと磐梯山ゴールドラインからの眺めを楽しむ。

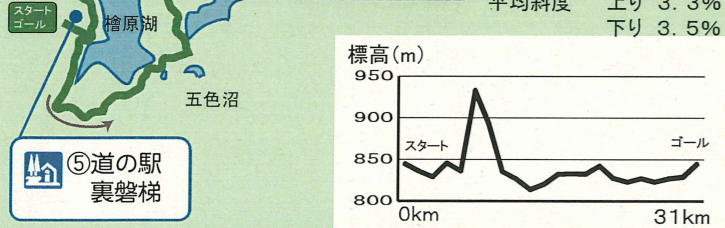
約5時間



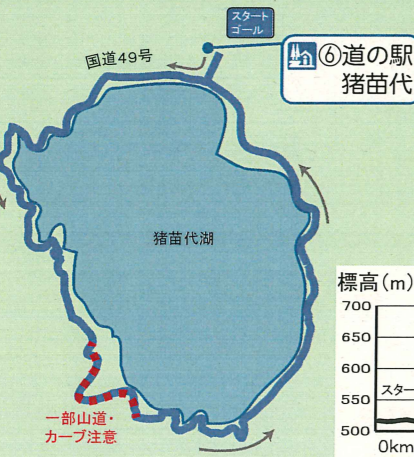
②檜原湖ぐるり一周コース



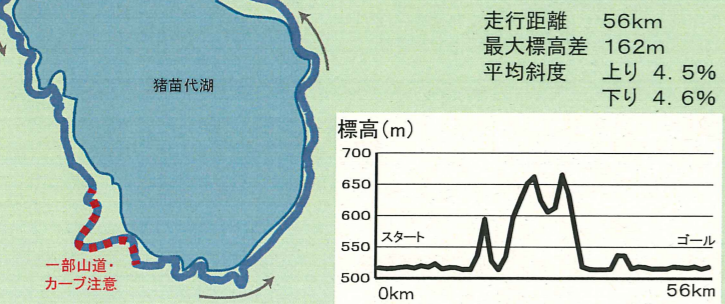
約2時間



③猪苗代湖ぐるり一周コース



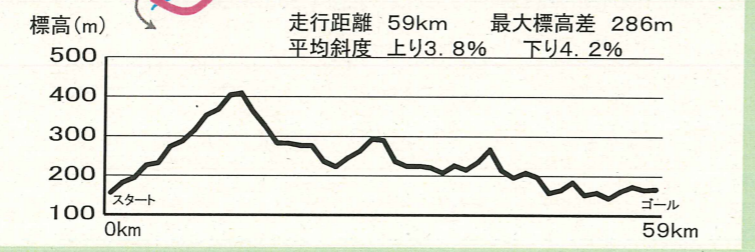
約3.5時間



④西会津・三島・柳津周遊コース

3つの町と、道の駅を巡りながら、阿賀川、只見川と併走する。

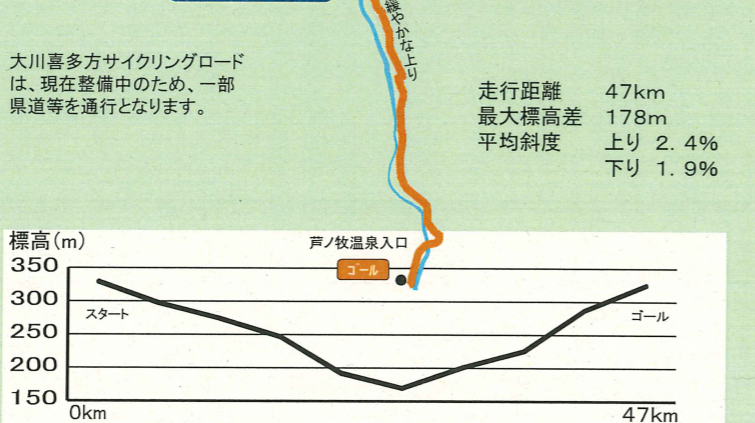
約4時間



⑤大川喜多方サイクリングロード

会津若松から喜多方市まで続く、大川喜多方自転車道を走破するコース。スタート、ゴール地点は温泉地。

約3時間



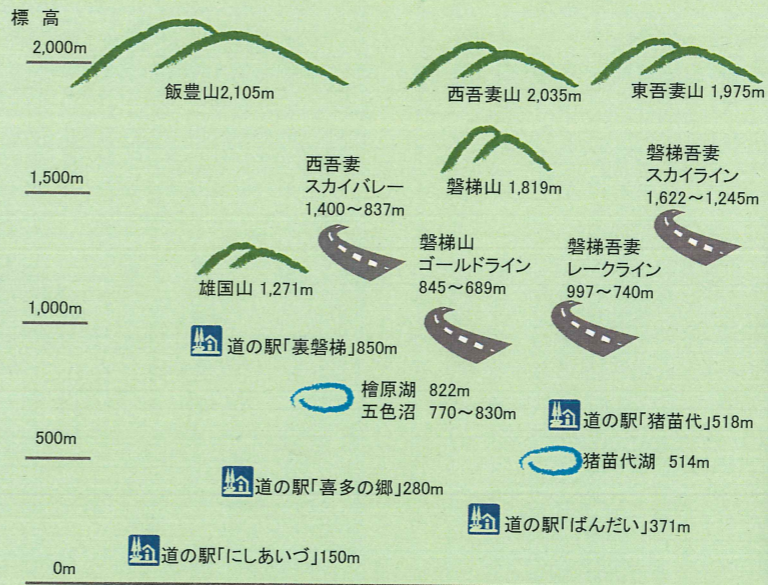
気候

平均気温 (°C)

	1月	4月	7月	10月
喜多方市	-1.2	9.5	23.0	12.9
北塩原村(檜原)	-4.4	5.0	19.2	9.6
西会津町	-0.6	9.0	22.7	13.0
猪苗代町	-2.4	7.8	21.2	11.8

(福島地方気象台 1981~2010)

各地の標高



アクセス



<車>
東京方面から 浦和IC ~ 猪苗代磐梯高原IC... 約2時間40分
浦和IC ~ 喜多方市街... 約3時間10分

仙台方面から 仙台宮城IC ~ 猪苗代磐梯高原IC... 約1時間30分
仙台宮城IC ~ 喜多方市街... 約2時間10分

新潟方面から 新潟中央IC ~ 猪苗代磐梯高原IC... 約1時間30分
新潟中央IC ~ 喜多方市街... 約1時間30分

<鉄道>
東京方面から 東京駅 ~ 猪苗代駅... 約2時間20分
東京駅 ~ 喜多方駅... 約3時間20分
仙台方面から 仙台駅 ~ 猪苗代駅... 約1時間40分
仙台駅 ~ 喜多方駅... 約2時間40分
新潟方面から 新潟駅 ~ 猪苗代駅... 約3時間20分
新潟駅 ~ 喜多方駅... 約2時間20分

会津北部 サイクリングマップ

(喜多方・磐梯・耶麻地方)



喜多方・磐梯・耶麻地方をサイクリング

喜多方・耶麻地方は飯豊の山々、磐梯山に抱かれ、豊かな自然と伝統・文化が息づく地域です。このマップでは、風景や歴史を楽しみながらサイクリングができるコースをご紹介します。

走行上とマップ利用のお願い

- ・交通ルール、左側通行を守りましょう。
- ・安全装具を着装しましょう。
- ・掲載している施設情報等は変更される場合があります。
- ・マップで紹介しているコースの詳細はホームページをご覧ください



喜多方建設事務所