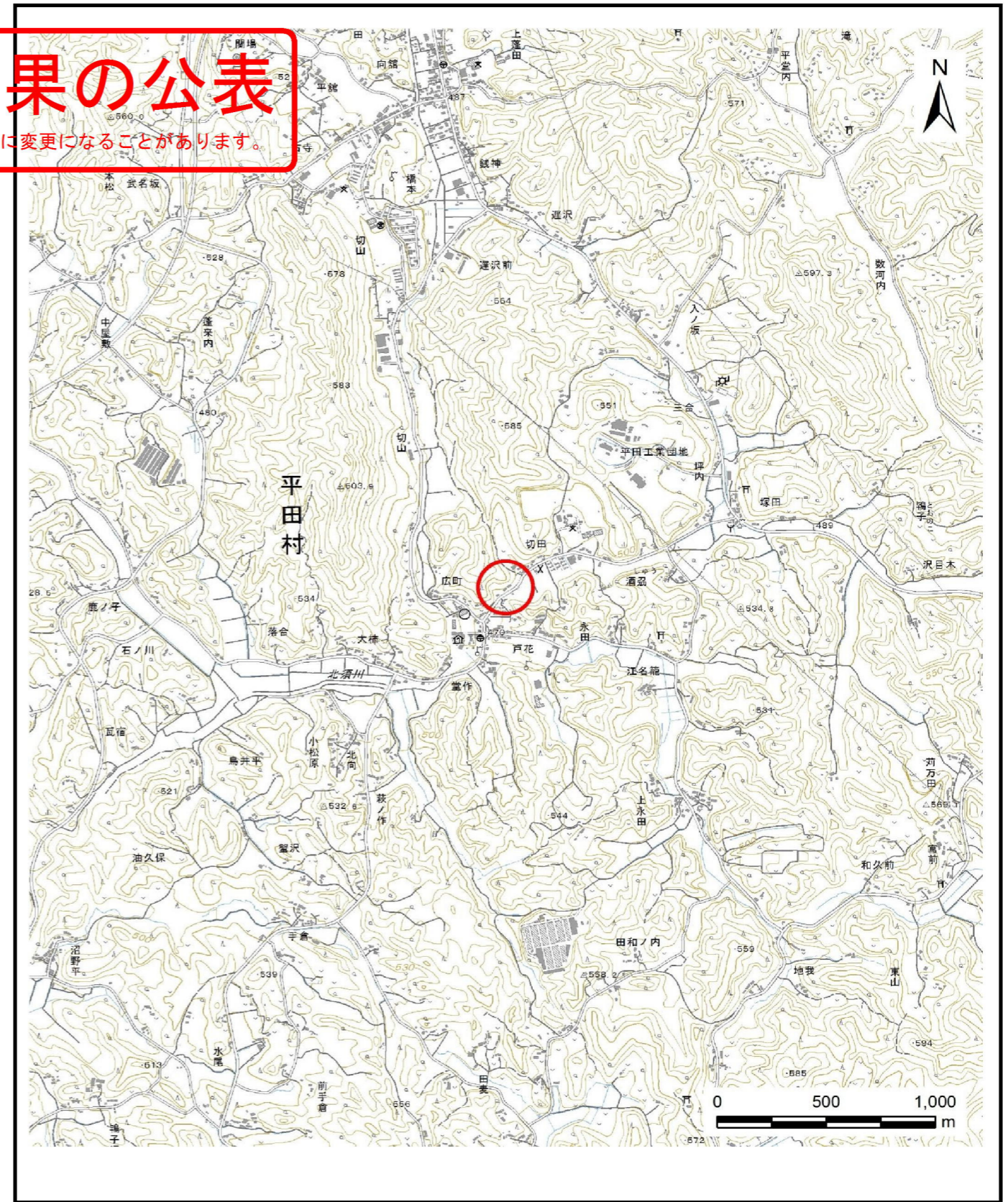
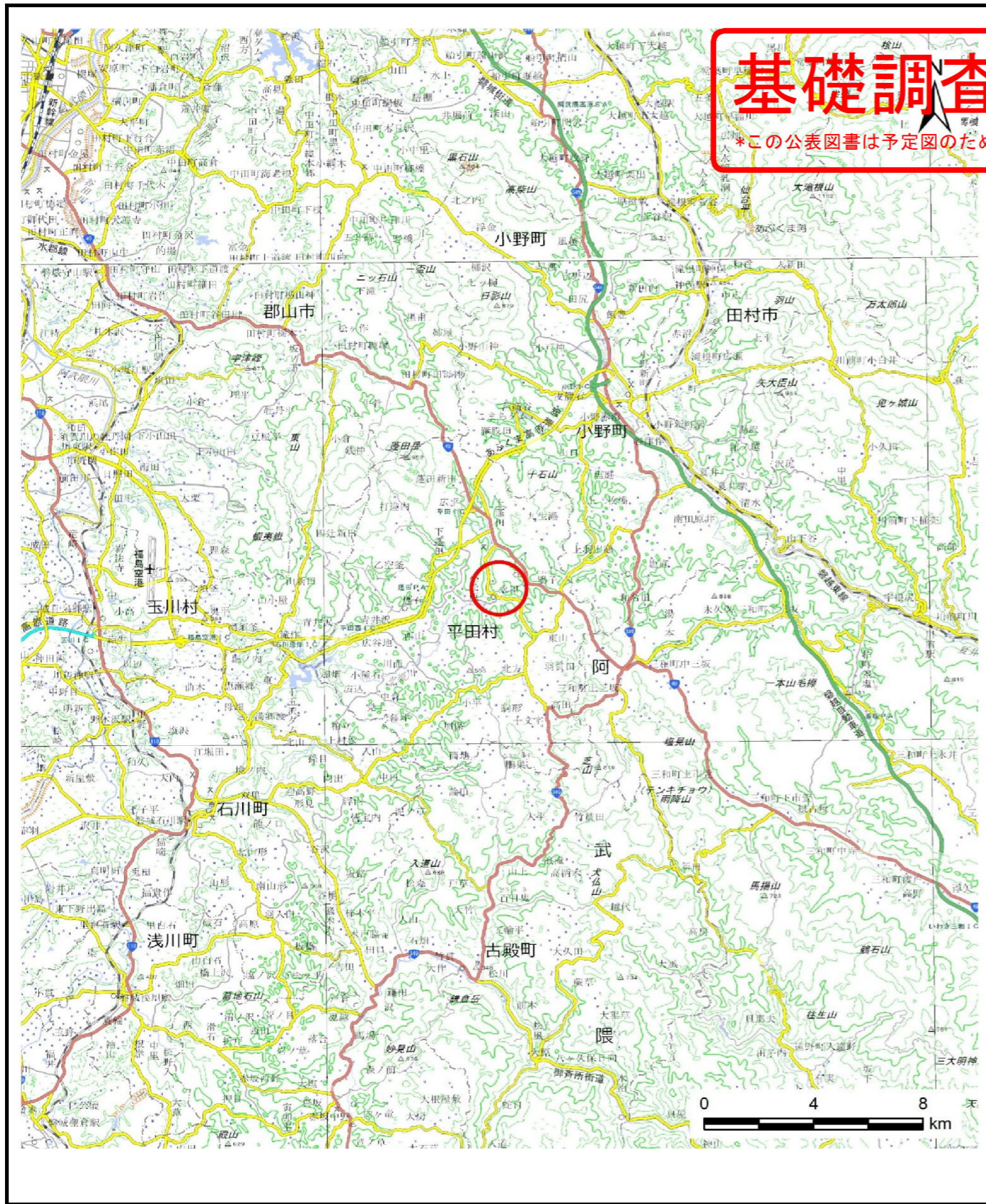


# 基礎調査結果の公表

\*この公表図書は予定図のため、指定時に変更になることがあります。



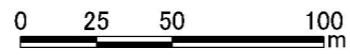
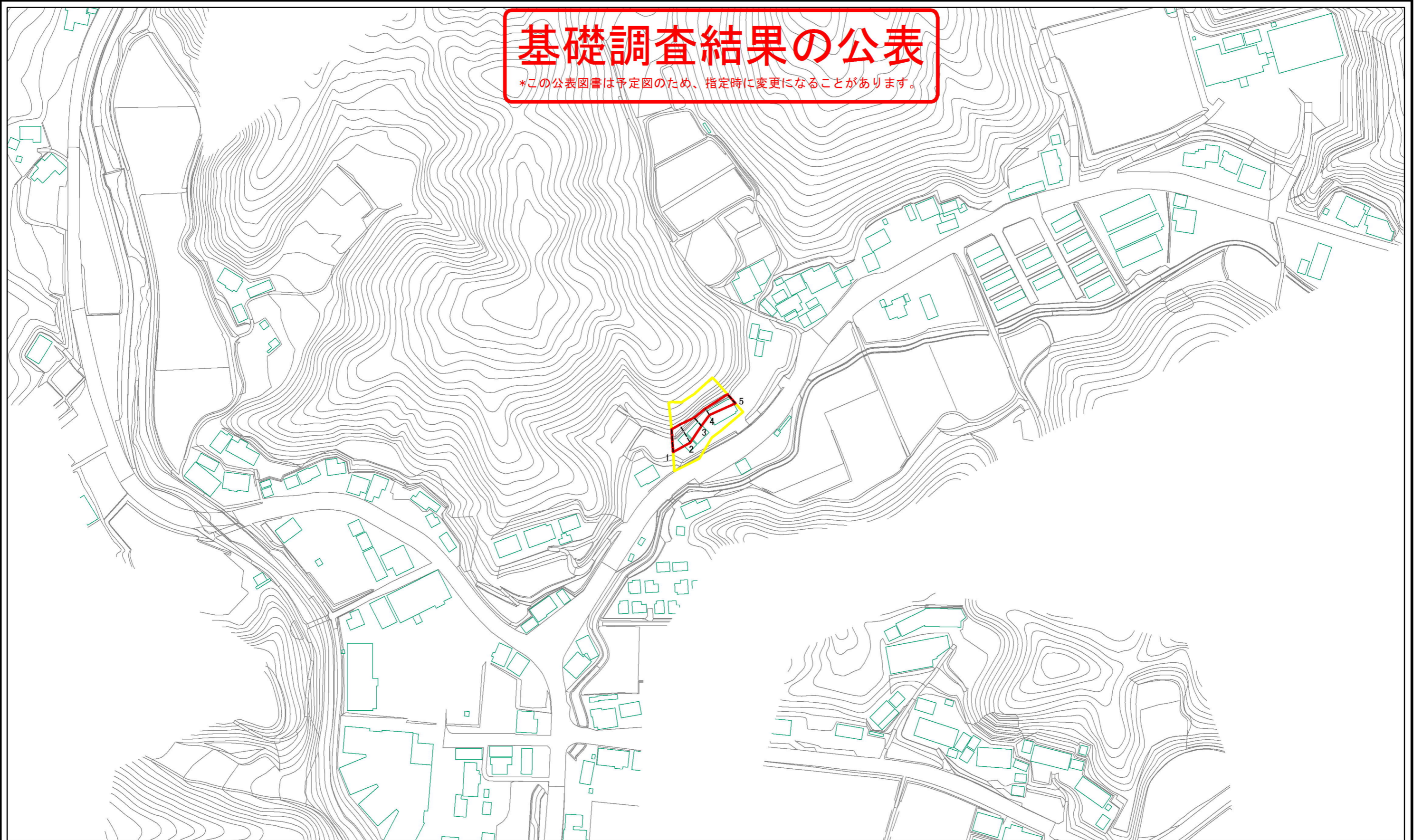
様式-1 (急)  
土砂災害警戒区域・土砂災害特別警戒区域 位置図

自然現象の種類	急傾斜地の崩壊
箇所番号	668
箇所名	広町2号
所在地	福島県石川郡平田村大字永田字切田

この地図は、国土地理院長の承認を得て、同院発行の電子地形図25000及び電子地形図20万を複製したものである。（承認番号 平28情複、第1446号）

# 基礎調査結果の公表

\*この公表図書は予定図のため、指定時に変更になることがあります。



図中の数字は横断測線番号を示す

様式-2(急) 土砂災害警戒区域・土砂災害特別警戒区域 区域図(その1)	土砂災害防止法施行令第二条の基準に該当する区域	■	N 縮尺 1:2,500	自然現象の種類	急傾斜地の崩壊	箇所番号	668
	土砂災害防止法施行令第三条の基準に該当する区域	■		告示番号	公表年月日 平成29年12月12日	箇所名	広町2号
	それ以外の区域	■		告示年月日		所在地	福島県石川郡平田村大字永田字切田