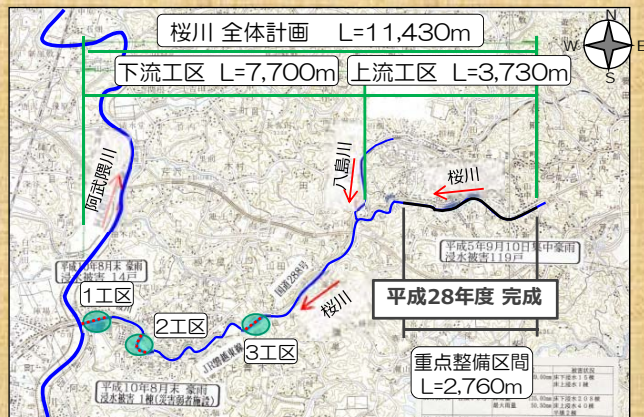


桜川改修進捗状況


事業着手
平成11年

平成31年3月末現在
事業進捗率88%



上流工区(三春町)の河川工事が平成28年9月に完了しました。現在は、下流1工区(郡山市)の測量、設計や関係機関との調整などを実施し、事業完了を目指し取り組んでおります。

【出水状況(下流工区)】



【道路冠水 H29.10 台風21号】



【出水状況 H29.10 台風21号】



一級河川 桜川 三春町・郡山市

桜川は、三春町の市街地を貫流し八島川を合流してJR磐越東線と国道288号の間を流下し、郡山市東部で阿武隈川に合流する河川です。

三春町・郡山市の市街地の浸水被害を解消し人々の安全で安心な生活を守ることを目的に、まちづくりと一体となった河川整備を進めています。

事業の必要性と効果

桜川は、上流部の三春町市街地では家屋や道路が河川に近接し、河川の断面積が狭小なため、台風、集中豪雨により浸水被害が発生していましたが、平成28年9月に本事業が完了し、河川断面を広げることで浸水被害を解消しました。また、三春町の歴史的景観に配慮したまちづくりと一体となった河川整備により、市街地の活性化に寄与しています。

一方、下流の阿武隈川合流付近においては、台風、集中豪雨により阿武隈川の河川水位が上昇し、桜川の水位低下が困難なため浸水被害が発生しています。浸水被害軽減のために河川整備を進めています。

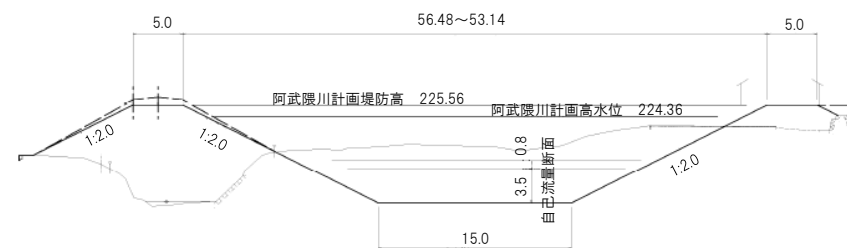
事業概要

全体計画 L=11.43km
上流工区(三春町) L=3.73km(完了)
(うち、重点整備区間 L=2.76km)
下流工区(郡山市) L=7.70km
・H11年度 事業着手
・H20年度 重点整備区間工事着手
・H28年度 重点整備区間完成(三春町)

平成30年度の事業内容

下流工区(郡山市)
・測量
・補償

【堤防の計画案(下流1工区)】



【住民説明会の様子】



【改修前状況(下流1工区)】

