

土砂災害警戒区域等の指定の公示に係る図書(その1)

基礎調査結果の公表

※この公示図書は予定図のため、指定時に変更になることがあります。



概略図(1/200,000)



位置図(1/25,000)

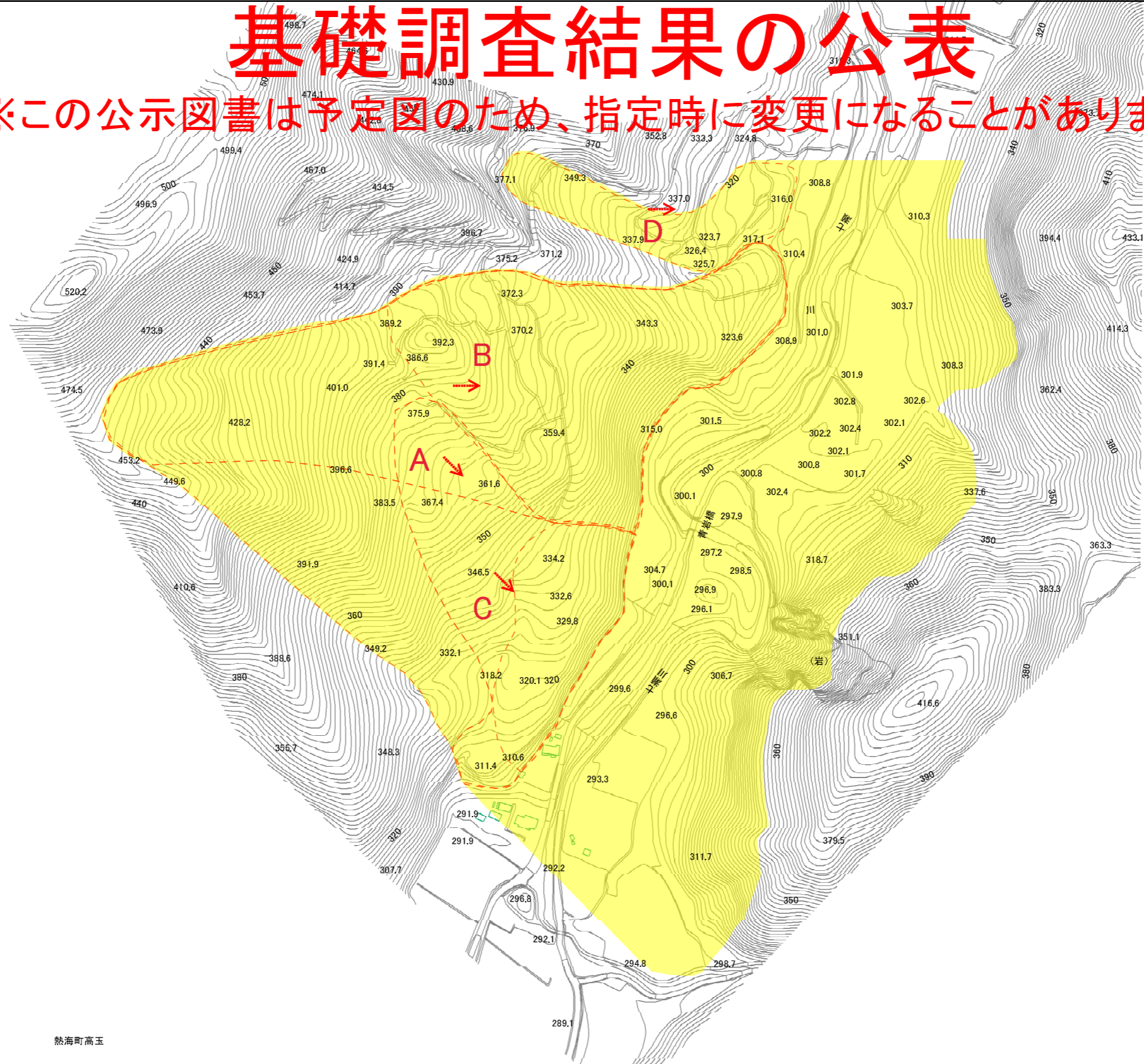
様式-1(地)
土砂災害警戒区域・土砂災害特別警戒区域 位置図

| | |
|---------|---------------|
| 自然現象の種類 | 地滑り |
| 箇所番号 | 6019 |
| 箇所名 | 七瀬入 |
| 地滑り区域名 | A、B、C、D |
| 所在地 | 福島県郡山市熱海町高玉地内 |

「この地図は、国土地理院長の承認を得て、同院発行の電子地形図2500及び数値地図20万を複製したものである。(承認番号 平 30情複、第1418号)」

基礎調査結果の公表

※この公示図書は予定図のため、指定時に変更になることがあります。



凡例

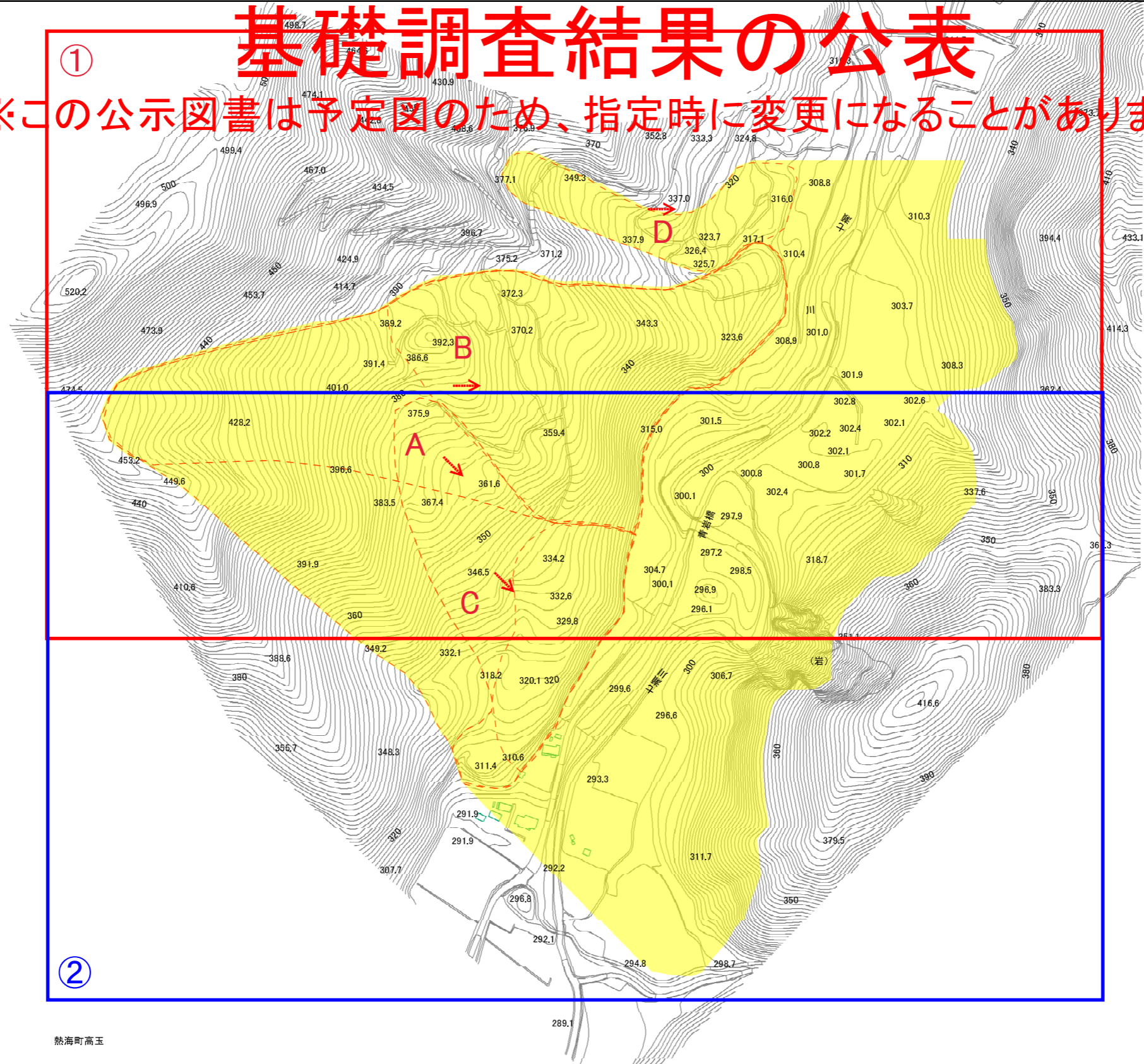
- 地滑り区域
- 地滑り方向

0 25 50 100 150 200 m

| | | | | | | |
|---------------------------------------|-------------------------------------|--|--------------------|----------------|-----------------------|------------|
| 様式-2(地) 土砂災害警戒区域・土砂災害特別警戒区域 区域図 | 土砂災害防止法施行令第二条の基準に該当する区域(土砂災害警戒区域) | | N 縮尺 1:4,500 | 自然現象の種類 地滑り | 箇所番号 6019 | 箇所名 七瀬入 |
| | 土砂災害防止法施行令第三条の基準に該当する区域(土砂災害特別警戒区域) | | | 告示番号 | 地滑り区域名 A、B、C、D | |
| | | | | 告示年月日 | 所在地 福島県郡山市熱海町高玉字地内 | |

基礎調査結果の公表

※この公示図書は予定図のため、指定時に変更になることがあります。



凡例

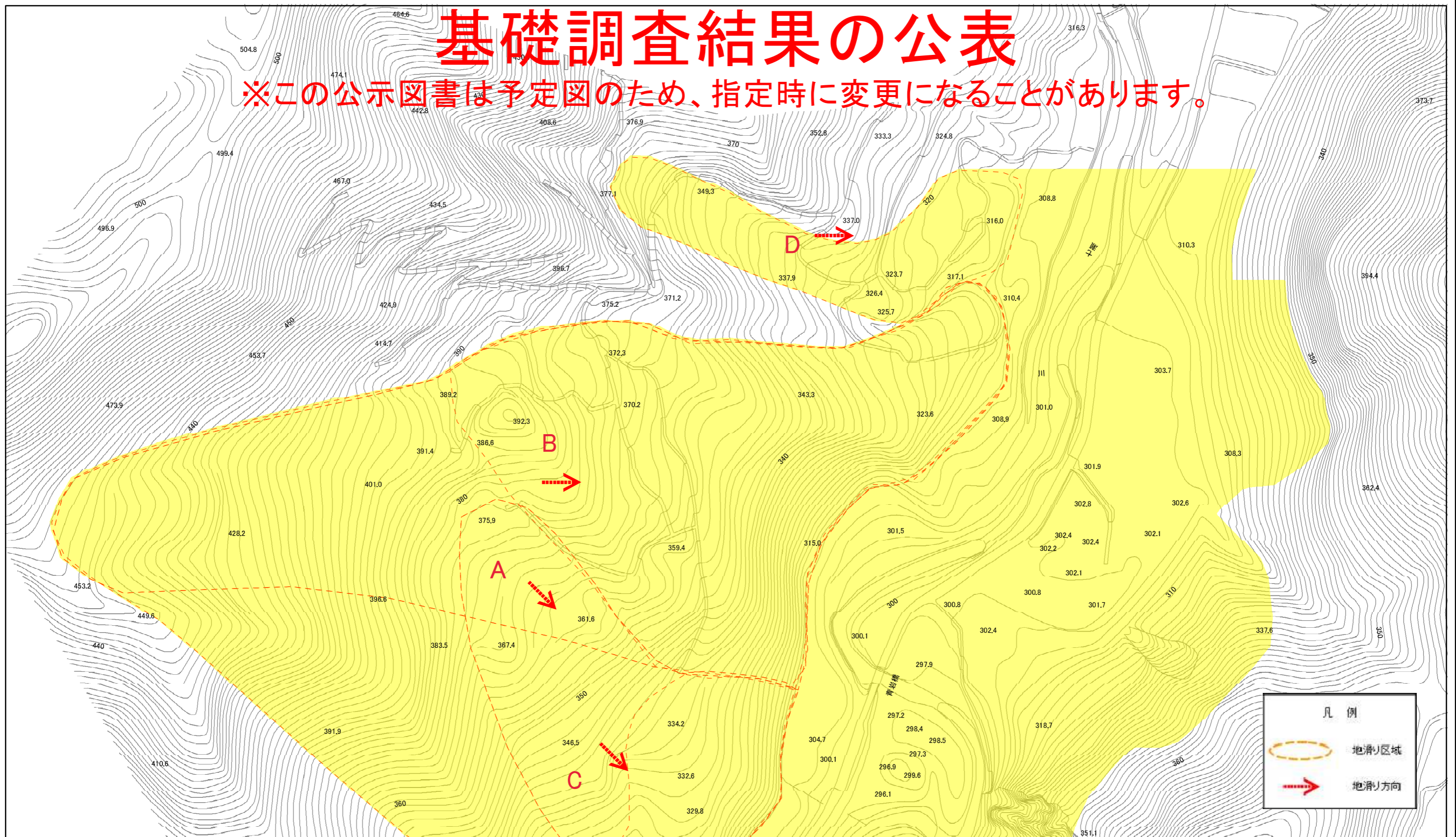
- 地滑り区域
- 地滑り方向

0 25 50 100 150 200 m

| | | | | | | | | | | |
|---------------------------------------|-------------------------------------|--|--------------------|---------|--------|---------|------|----------------|-----|--|
| 様式-2(地) 土砂災害警戒区域・土砂災害特別警戒区域 区域図 | 土砂災害防止法施行令第二条の基準に該当する区域(土砂災害警戒区域) | | N 縮尺 1:4,500 | 自然現象の種類 | 地滑り | 箇所番号 | 6019 | 箇所名 | 七瀬入 | |
| | 土砂災害防止法施行令第三条の基準に該当する区域(土砂災害特別警戒区域) | | | 告示番号 | 地滑り区域名 | A、B、C、D | 所在地 | 福島県郡山市熱海町高玉字地内 | | |
| | | | | 告示年月日 | | | | | | |

基礎調査結果の公表

※この公示図書は予定図のため、指定時に変更になることがあります。



0 25 50 100 150 200 m

様式-2(地)
土砂災害警戒区域・土砂災害特別警戒区域
区域図

土砂災害防止法施行令第二条の基準に該当する区域(土砂災害警戒区域)



自然現象の種類

地滑り

箇所番号

6019

箇所名

七瀬入

土砂災害防止法施行令第三条の基準に該当する区域(土砂災害特別警戒区域)



縮尺
1:2,500

告示番号

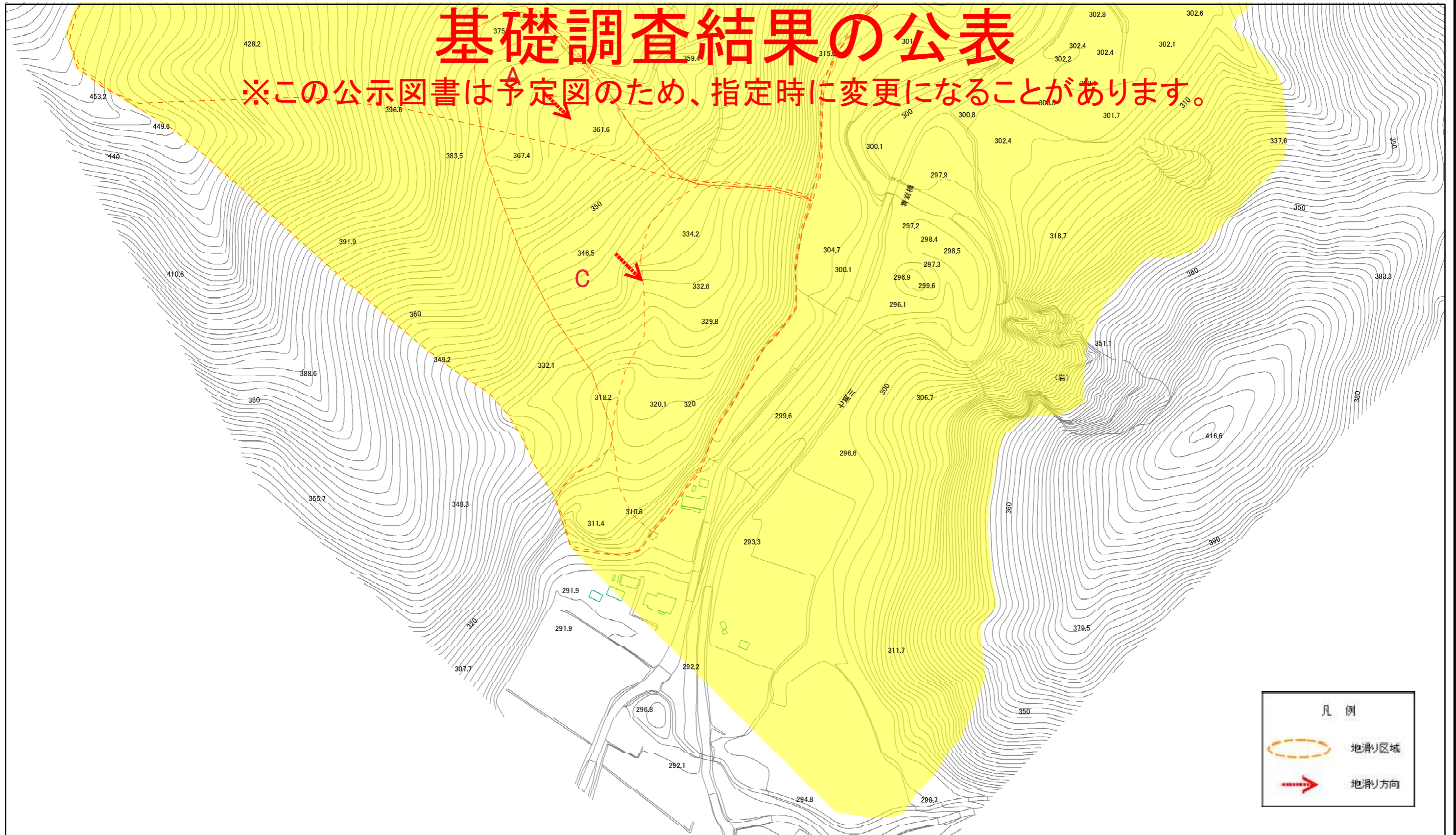
地滑り区域名
A、B、C、D

告示年月日

所在地
福島県郡山市熱海町高玉字地内

基礎調査結果の公表

※この公示図書は予定図のため、指定時に変更になることがあります。



0 25 50 100 150 200 m

| | | | | | | |
|---------------------------------------|-------------------------------------|-------|--------------------|-----------------|-----------------------|------------|
| 様式-2(地) 土砂災害警戒区域・土砂災害特別警戒区域 区域図 | 土砂災害防止法施行令第二条の基準に該当する区域(土砂災害警戒区域) | | N 縮尺 1:2,500 | 自然現象の種類 地滑り | 箇所番号 6019 | 箇所名 七瀬入 |
| | 土砂災害防止法施行令第三条の基準に該当する区域(土砂災害特別警戒区域) | | | 告示番号 A、B、C、D | 所在地 福島県郡山市熱海町高玉字地内 | |
| | 告示年月日 | 告示年月日 | | | | |