

いわき市復興交付金事業計画位置図(久之浜地区)



【県】D-1-5 道路事業(市街地相互の接続道路等)

A-4-1 埋蔵文化財試掘調査事業(末続)

D-23-1 末続防災集団移転促進事業
 ◆D-23-1-1 住宅団地関連道路整備事業
 ◆D-23-1-2 消防水利整備事業(末続)

D-13-1 がけ地近接等危険住宅移転事業(末続)

D-13-1 がけ地近接等危険住宅移転事業(金ヶ沢)

D-23-2 金ヶ沢防災集団移転促進事業

D-4-1 災害公営住宅整備事業(久之浜)

◆D-4-1-1 災害公営住宅駐車場整備事業(久之浜)
 ◆D-4-1-2 災害公営住宅家賃算定システム構築等事業

A-4-2 埋蔵文化財試掘調査事業(久之浜)

D-17-1 久之浜都市再生事業計画案作成事業
 D-17-2 久之浜緊急防災空地整備事業

B-3-1 久之浜第一幼稚園認定こども園化復興支援事業

D-17-12 久之浜被災市街地復興土地区画整理事業

◆D-17-12-1 埋蔵文化財本発掘調査事業(久之浜)
 ◆D-17-12-2 久之浜都市下水路(ポンプ場)整備事業
 ◆D-17-12-3 仮設住宅等建設事業(久之浜)
 ◆D-17-12-4 消防水利整備事業(久之浜)

【県】D-1-6 道路事業(市街地相互の接続道路等)

D-20-1 久之浜地区防災拠点施設(津波避難ビル)整備事業

◆D-20-1-1 久之浜公民館等解体・移転事業

D-1-1 復興道路整備事業((都)駅前中町線)

D-20-8 被災地における復興まちづくり総合支援事業

【県】D-22-2,3 都市公園事業(久之浜地区防災緑地)

【県】◆D-22-2-1 防災緑地基本計画策定事業

D-2-1 高台移転等に伴う道路整備(久之浜)

凡 例

- 防災集団移転促進事業
- 土地区画整理事業
- 埋蔵文化財試掘(本発掘)調査事業

いわき市復興交付金事業計画位置図(四倉地区)



【県】◆C-1-4-2 四倉地区防災対策検討事業

【県】◆C-1-4-1 道の駅よつくら港情報館改修事業

C-9-5 木質バイオマス施設等緊急整備事業(四倉13区)

D-20-4 被災地における復興まちづくり総合支援事業(四倉)

【県】C-1-4 農山漁村地域復興基盤総合整備事業

C-9-8 木質バイオマス施設等緊急整備事業(四倉本町)

【県】D-22-4.5 都市公園事業(四倉地区)

【県】◆D-22-2-1 防災緑地基本計画策定事業

D-21-1 四倉地区公共下水道事業

◆D-21-1-1 四倉地区公共下水道末端管渠整備事業

D-4-2 災害公営住宅整備事業(四倉)

◆D-4-2-1 災害公営住宅駐車場整備事業(四倉)

◆D-4-2-2 災害公営住宅給配水管整備事業(四倉)

D-12-2 四倉公民館耐震化事業

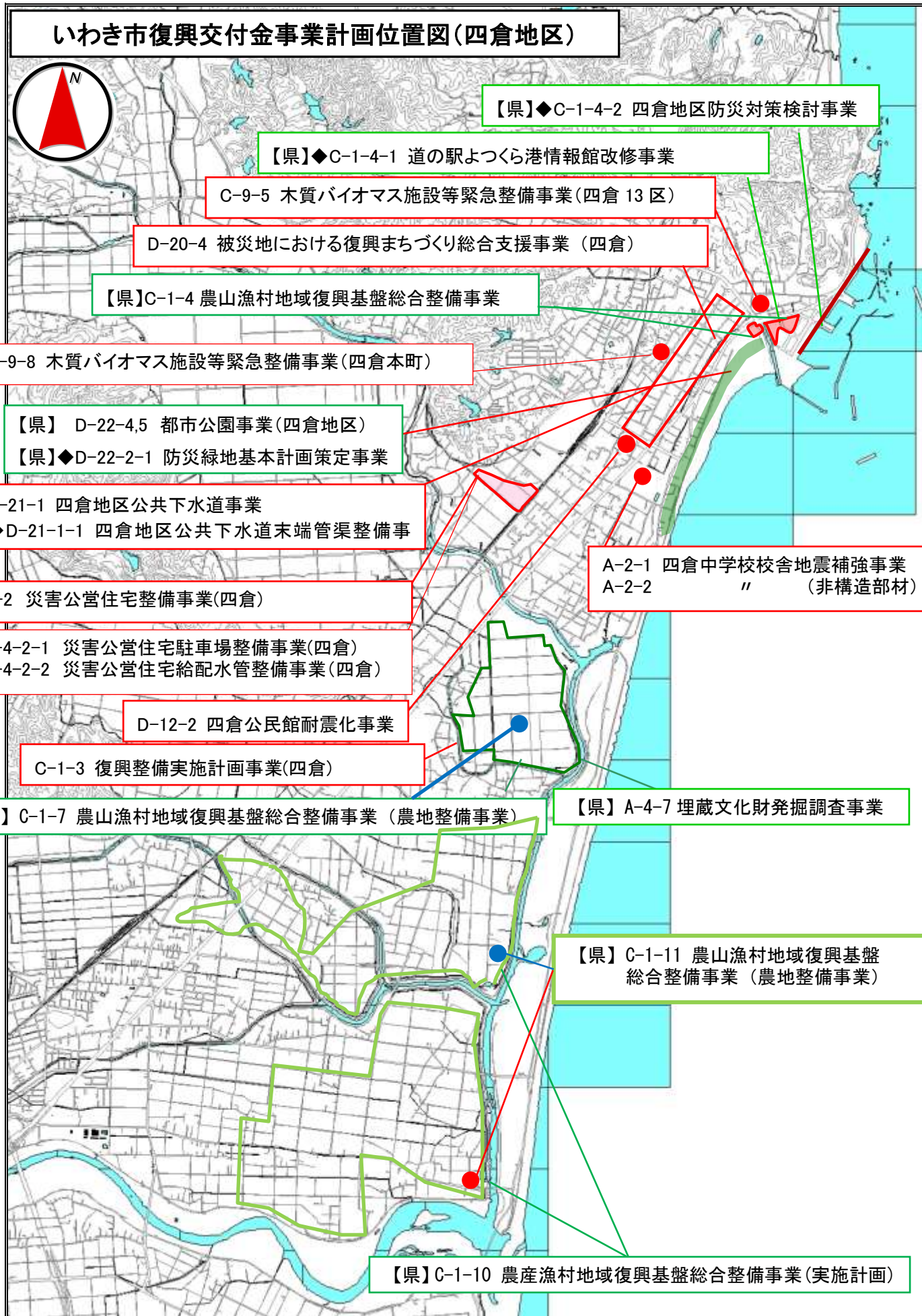
C-1-3 復興整備実施計画事業(四倉)

【県】C-1-7 農山漁村地域復興基盤総合整備事業(農地整備事業)

【県】A-4-7 埋蔵文化財発掘調査事業

【県】C-1-11 農山漁村地域復興基盤総合整備事業(農地整備事業)

【県】C-1-10 農産漁村地域復興基盤総合整備事業(実施計画)



A-4-9 埋蔵文化財発掘調査事業（夏井）

【県】C-1-9 農山漁村地域復興基盤総合整備事業（農地整備）

いわき市復興交付金事業計画位置図（平地区）



【県】C-4-1 園芸産地復興プロジェクト支援事業

C-1-1 復興整備実施計画事業（平）

◆C-4-1-1 園芸産地復興プロジェクト支援事業

D-4-3 災害公営住宅整備事業（平沼ノ内）

◆D-4-3-1 災害公営住宅駐車場整備事業（平沼ノ内）
◆D-4-3-2 災害公営住宅給配水管整備事業（平沼ノ内）

【県】 D-22-6, 7 都市公園事業（沼ノ内地区防災緑地）
【県】 ◆D-22-2-1 防災緑地基本計画策定事業

D-12-1 沼ノ内地域津波避難ビル耐震化事業

【県】 D-1-13 道路事業（市街地相互の接続道路）豊間四倉線

D-2-2 高台移転等に伴う道路整備（薄磯）

A-4-3 埋蔵文化財試掘調査事業（薄磯）

D-4-4 災害公営住宅整備事業（平薄磯）
◆D-4-4-1 災害公営住宅駐車場整備事業（平薄磯）
◆D-4-4-2 災害公営住宅給配水管整備事業（平薄磯）

D-1-3 復興道路整備事業（沼ノ内・薄磯線）

【県】 D-22-8, 9 都市公園事業（薄磯地区防災緑地）
【県】 ◆D-22-2-1 防災緑地基本計画策定事業

D-17-3 薄磯都市再生事業計画案作成事業
D-17-4 薄磯緊急防災空地整備事業

D-17-13 薄磯被災市街地復興土地区画整理事業

◆D-17-13-1 埋蔵文化財本発掘調査事業（薄磯）
◆D-17-13-2 消防水利整備事業（薄磯）

【県】 D-1-11 道路事業（市街地相互の接続道路等）

D-1-2 復興道路整備事業（(仮)南作・青井線）

D-22-1、16 豊間地区津波防災公園整備事業
◆D-22-1-1 豊間地区津波防災公園案内板整備事業

D-4-5 災害公営住宅整備事業（平豊間）
◆D-4-5-1 災害公営住宅駐車場整備事業（平豊間）
◆D-4-5-2 災害公営住宅給配水管整備事業（平豊間）
◆D-4-5-3 災害公営住宅管理・入居決定システム整備事業

D-17-5 豊間都市再生事業計画案作成事業
D-17-6 豊間緊急防災空地整備事業

D-17-14 豊間被災市街地復興土地区画整理事業

◆D-17-14-1 仮設住宅等建設事業（豊間）
◆D-17-14-2 消防水利整備事業（豊間）

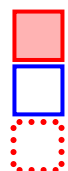
【県】 D-22-10, 11 都市公園事業（豊間地区防災緑地）
【県】 ◆D-22-2-1 防災緑地基本計画策定事業

A-4-4 埋蔵文化財試掘調査事業（豊間）

D-15-1 豊間地区津波復興拠点整備事業

D-2-3 高台移転等に伴う道路整備（豊間）

【県】 D-1-10 道路事業（市街地相互の接続道路等）



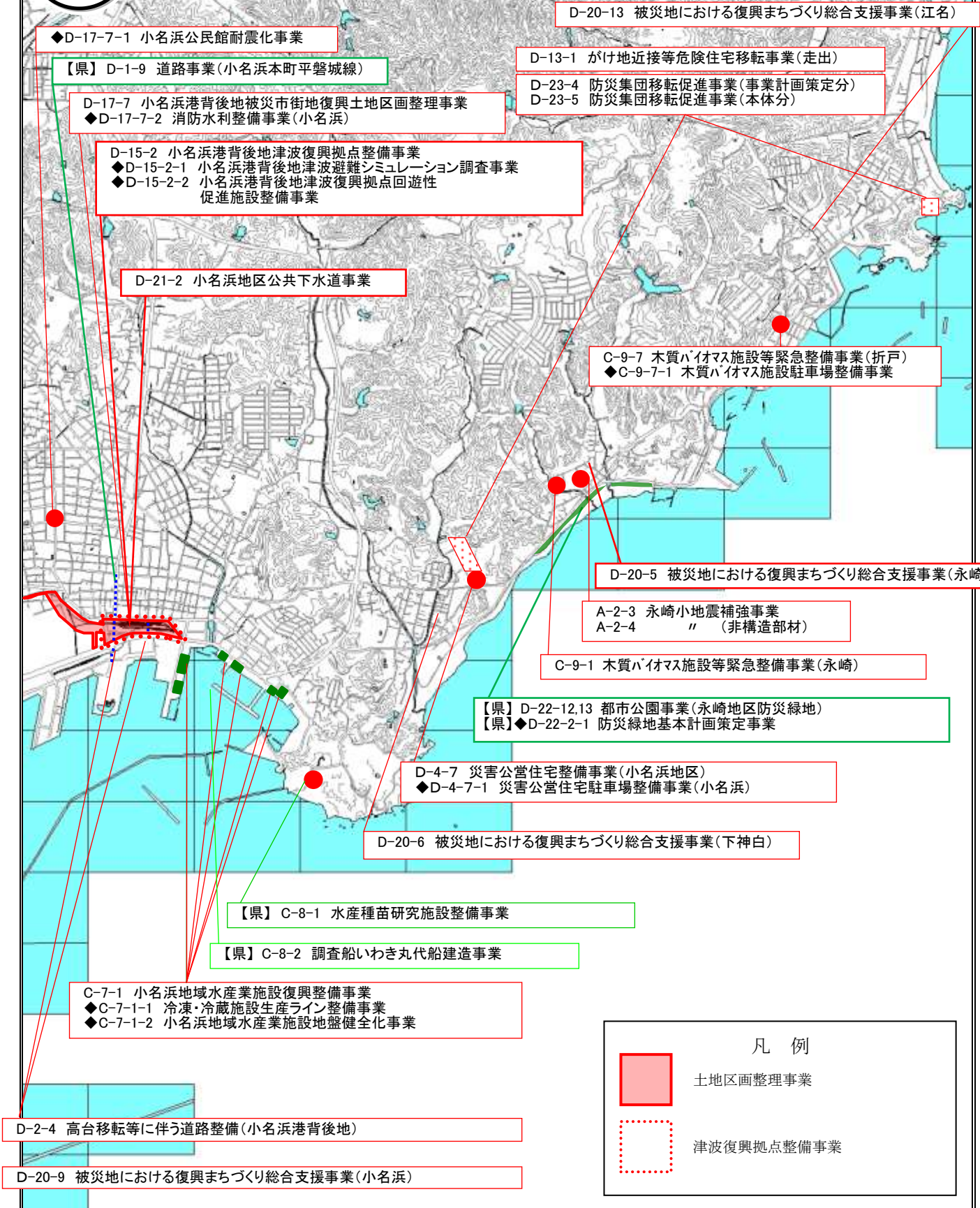
凡例

土地区画整理事業

埋蔵文化財試掘（本発掘）調査事業

津波復興拠点整備事業

いわき市復興交付金事業計画位置図(小名浜地区)



◆D-17-7-1 小名浜公民館耐震化事業

【県】 D-1-9 道路事業(小名浜本町平警城線)

D-17-7 小名浜港背後地被災市街地復興土地区画整理事業
◆D-17-7-2 消防水利整備事業(小名浜)

D-15-2 小名浜港背後地津波復興拠点整備事業
◆D-15-2-1 小名浜港背後地津波避難シミュレーション調査事業
◆D-15-2-2 小名浜港背後地津波復興拠点回遊性促進施設整備事業

D-21-2 小名浜地区公共下水道事業

D-20-13 被災地における復興まちづくり総合支援事業(江名)

D-13-1 がけ地近接等危険住宅移転事業(走出)

D-23-4 防災集団移転促進事業(事業計画策定分)
D-23-5 防災集団移転促進事業(本体分)

C-9-7 木質バイオマス施設等緊急整備事業(折戸)
◆C-9-7-1 木質バイオマス施設駐車場整備事業

D-20-5 被災地における復興まちづくり総合支援事業(永崎)

A-2-3 永崎小地震補強事業
A-2-4 " (非構造部材)

C-9-1 木質バイオマス施設等緊急整備事業(永崎)

【県】 D-22-12.13 都市公園事業(永崎地区防災緑地)
【県】◆D-22-2-1 防災緑地基本計画策定事業

D-4-7 災害公営住宅整備事業(小名浜地区)
◆D-4-7-1 災害公営住宅駐車場整備事業(小名浜)

D-20-6 被災地における復興まちづくり総合支援事業(下神白)

【県】 C-8-1 水産種苗研究施設整備事業

【県】 C-8-2 調査船いわき丸代船建造事業

C-7-1 小名浜地域水産業施設復興整備事業
◆C-7-1-1 冷凍・冷蔵施設生産ライン整備事業
◆C-7-1-2 小名浜地域水産業施設地盤健全化事業

D-2-4 高台移転に伴う道路整備(小名浜港背後地)

D-20-9 被災地における復興まちづくり総合支援事業(小名浜)

凡 例

- 土地区画整理事業
- 津波復興拠点整備事業

いわき市復興交付金事業計画位置図(勿来地区)



【県】 D-22-14,15 都市公園事業(岩間地区防災緑地)
【県】◆D-22-2-1 防災緑地基本計画策定事業

D-20-11 被災地における復興まちづくり総合支援事業(岩間)

D-4-8 災害公営住宅整備事業(佐糠)
◆D-4-8-1 災害公営住宅駐車場整備事業(佐糠)

◆D-17-11-2 金山・岩間・小浜地区第2次避難所耐震化事業

C-9-2 木質バイオマス施設等緊急整備事業(後田)

【県】 D-1-7 道路事業(市街地相互の接続道路等)

A-4-5 埋蔵文化財試掘調査事業(岩間)

◆D-17-11-1 植田公民館耐震化事業

D-2-6 高台移転等に伴う道路整備(岩間)

【県】 D-1-8 道路事業(市街地相互の接続道路等)

D-17-10 岩間都市再生事業計画案作成事業
D-17-11 岩間緊急防災空地整備事業

D-4-9 災害公営住宅整備事業(錦)

D-17-16 岩間被災市街地復興土地区画整理事業
◆D-17-16-1 埋蔵文化財発掘調査事業
◆D-17-16-2 消防水利整備事業(岩間)

◆D-4-9-1 災害公営住宅駐車場整備事業(錦)

D-20-14 被災地における復興まちづくり総合支援事業(佐糠)

D-20-12 被災地における復興まちづくり総合支援事業(錦)

D-23-3 錦町須賀防災集団移転促進事業

D-1-4 復興道路整備事業((都)関田江栗線)

【県】C-1-5 農山漁村地域復興基盤総合整備事業

D-17-8 小浜都市再生事業計画案作成事業
D-17-9 小浜緊急防災空地整備事業

D-4-12 災害公営住宅整備事業(勿来四沢)
◆D-4-12-1 災害公営住宅給配水管整備事業(勿来四沢)
◆D-4-12-2 災害公営住宅駐車場整備事業(勿来四沢)

D-17-15 小浜被災市街地復興土地区画整理事業
◆D-17-15-1 消防水利整備事業(小浜)

D-2-5 高台移転等に伴う道路整備(小浜)

D-20-10 被災地における復興まちづくり総合支援事業(小浜)

D-4-10 災害公営住宅整備事業(勿来関田)
◆D-4-10-1 災害公営住宅駐車場整備事業(勿来関田)

C-1-2 復興整備実施計画事業(勿来)

【県】C-1-8 農山漁村地域復興基盤総合整備事業

D-20-7 被災地における復興まちづくり総合支援事業(関田)

D-3-1 主要市道橋耐震化事業(関田跨線橋)

C-9-3 木質バイオマス施設等緊急整備事業(関田)

【県】C-1-6 農山漁村地域復興基盤総合整備事業

いわき市復興交付金事業計画位置図(常磐、泉地区)



D-14-1 造成宅地滑動崩落緊急対策事業(西郷町忠多)

◆D-14-1-1 西郷町忠多地区造成宅地関連調査事業

D-14-2 造成宅地滑動崩落緊急対策事業(泉もえぎ台)

◆D-14-2-1 泉もえぎ台地区造成宅地関連調査事業

◆D-14-2-2 造成宅地滑動崩落対策施設用地取得事業

凡 例



造成宅地滑動崩落緊急対策事業

