

# 福島県災害対策本部員会議（第2回）

日時 令和4年3月17日（木）

午前10時00～

場所 北庁舎2階 危機管理センター

災害対策本部会議室

## 次 第

1 開会

2 議事

(1) 被害状況について

(2) その他

3 閉会

令和4年3月16日 震度6強による被害状況即報 (第3報)

2022年3月17日(木) 07時00分現在  
 福島県危機管理部災害対策課  
 TEL 024-521-7194(内線2642)

1 警報等発表状況			
3月16日	23:36	震度6強	相馬市、南相馬市、国見町 福島市、二本松市、田村市、伊達市、桑折町、天栄村、楢葉町、富岡町、大熊町、双葉町、浪江町、新地町、飯館村 郡山市、いわき市、白河市、須賀川市、本宮市、川俣町、大玉村、鏡石町、泉崎村、中島村、矢吹町、棚倉町、玉川村、浅川町、古殿町、広野町、川内村、葛尾村 猪苗代町、会津美里町、矢祭町、石川町、平田村、三春町、小野町 会津若松市、喜多方市、下郷町、南会津町、北塩原村、西会津町、磐梯町、会津坂下町、湯川村、柳津町、西郷村、塙町、鮫川村 福島県 相馬市、南相馬市、伊達市、国見町、川俣町、双葉町、新地町、飯館村 福島県
3月16日	23:36	震度6弱	
3月16日	23:36	震度5強	
3月16日	23:36	震度5弱	
3月16日	23:36	震度4	
3月16日	23:39	津波注意報	
3月17日	00:52	震度4	
3月17日	05:00	津波注意報解除	

2 県・市町村の体制(災害対策本部等設置状況) ...詳細別紙

(1) 県		
3月16日	23:36	県災害対策本部設置
3月16日	23:52	水防本部設置
3月16日	23:36	県警災害警備対策室設置

(2) 市町村  
 警戒配備体制：別紙のとおり

3 避難指示等の発令状況 ...詳細別紙		
計	541 世帯	1,340 人

4 避難所開設情報 ...詳細別紙		
・避難所開設市町村数	20 市町村	
・避難所開設数	90 箇所	
・受入避難者数	315 人	
・受入避難世帯数	171 世帯	
・収容可能人数	822 人	

5 被害の状況 ...詳細別紙

(1) 人的被害 ...詳細別紙		
・死者	1 人	※調査中
・行方不明者	0 人	※調査中
・重傷者	3 人	※調査中
・軽傷者	51 人	※調査中
(2) 住家被害 ...詳細別紙		
・全壊	0 棟	0 世帯 0 人 ※調査中
・半壊	0 棟	0 世帯 0 人 ※調査中
・一部破損	1 棟	1 世帯 3 人 ※調査中
・床上浸水	0 棟	0 世帯 0 人 ※調査中
・床下浸水	0 棟	0 世帯 0 人 ※調査中
(3) 非住家 ...詳細別紙		
・公共建物	10 棟	※調査中
・その他	1 棟	※調査中
(4) 道路被害 ...詳細別紙		
・国道	1 件	
・県管理道路	17 件	
・市町村道	10 件	※調査中
(5) その他被害 ...詳細別紙		
・その他被害	7 件	※調査中

6 消防職員の出動延人数		
・消防職員	142 人	・消防団員 718 人

## 7 その他

### (1) 鉄道

東北新幹線…那須塩原～盛岡 上下線運転見合わせ中 再開見通し立たず(福島～白石蔵王間で脱線)

東北本線…新白河～松島 上下線運転見合わせ中再開見通し立たず

奥羽本線(山形線)…上下線運転見合わせ中再開見通し立たず

磐越西線…郡山～野沢 上下線運転見合わせ中再開見通し立たず

磐越東線…上下線運転見合わせ中再開見通し立たず

水郡線…水戸～郡山 上下線運転見合わせ中再開見通し立たず

常磐線…品川～いわき 一部列車の遅れと運休あり

いわき～仙台 上下線運転見合わせ中再開見通し立たず

只見線…会津川口～会津若松、上下線運転見合わせ中再開見通し立たず

阿武隈急行…福島～梁川 本日運休点検後問題なければ12時過ぎより梁川～槻木 運転再開

会津鉄道…西若松～会津若松 運休中

### (2) 一般道路

国道6号…新地町内 6:30～通行止めあり

### (3) 高速道路

東北自動車道、磐越自動車道、常磐自動車道 通行止め

磐越自動車道の会津～新潟方面は開通

### (4) その他

停電 県内約29,600戸で停電中

(福島市、桑折町、鏡石町、相馬市、南相馬市、新地町)

復旧見通しは不明(調査中)

バス 福島交通…3路線運休(①伊達線、②伊達経由保原線、③上ヶ戸経由掛田線)

2. 県・市町村の体制

別紙1

報数	県	警戒配備体制		水防本部(河川港湾総室)	
		設置等日時	解散等日時	設置等日時	解散等日時
2	福島県			3月16日	23:52

報数	市町村名	警戒配備体制		水防本部	
		設置等日時	解散等日時	設置等日時	解散等日時
1	福島市	3月16日	23:36		
1	会津若松市	3月17日	0:00		
1	郡山市	3月16日	23:36		
1	いわき市	3月16日	23:38		
1	白河市	3月16日	23:36		
1	須賀川市	3月17日	1:00		
1	喜多方市	3月16日	23:36		
2	相馬市	3月16日	23:45		
1	二本松市	3月16日	23:36		
1	田村市	3月16日	23:36		
1	南相馬市	3月16日	23:36		
1	伊達市	3月16日	23:36		
1	本宮市	3月16日	23:36		
1	桑折町	3月16日	23:36		
1	国見町	3月16日	23:36		
1	川俣町	3月16日	23:36		
1	大玉村	3月16日	23:36		
1	鏡石町	3月16日	23:36		
1	天栄村	3月16日	23:36		
1	下郷町	3月16日	23:36		
1	南会津町	3月16日	23:36		
1	北塩原村	3月16日	23:36		
1	西会津町	3月16日	23:36		
1	磐梯町	3月16日	23:37		
1	猪苗代町	3月16日	23:36		
1	会津坂下町	3月16日	23:36		
1	湯川村	3月16日	23:50		
1	柳津町	3月16日	23:36		
3	会津美里町	3月16日	23:36		
1	西郷村	3月16日	23:36		
1	泉崎村	3月16日	23:36		
2	中島村	3月16日	23:36		
1	棚倉町	3月16日	23:36		
1	矢祭町	3月16日	23:50		
1	塙町	3月16日	23:36		
1	鮫川村	3月16日	23:36		
1	石川町	3月16日	23:36		
1	玉川村	3月16日	23:36		
1	平田村	3月16日	23:36		
1	浅川町	3月16日	23:36		
1	古殿町	3月16日	23:36		
1	三春町	3月16日	23:36		
1	小野町	3月16日	23:36		
1	広野町	3月16日	23:48		
1	檜葉町	3月16日	23:36		
1	富岡町	3月17日	0:36		
1	川内村	3月16日	23:36		
1	浪江町	3月16日	23:36		
1	葛尾村	3月16日	23:36		
1	新地町	3月16日	23:36		
	市町村数	50	0	0	0

2-1.県・市町村の体制

別紙2

報数	県	災害対策本部		特別警戒配備体制	
		設置等日時	解散等日時	設置等日時	解散等日時
2	福島県	3月16日	23:36		

報数	市町村名	災害対策本部			
		設置等日時	解散等日時		
3	福島市	3月16日	23:46		
1	郡山市	3月16日	23:36		
1	いわき市	3月16日	23:38		
1	須賀川市	3月17日	1:00		
1	相馬市	3月16日	23:45		
1	二本松市	3月16日	23:36		
1	田村市	3月16日	23:36		
1	南相馬市	3月16日	23:36		
1	伊達市	3月16日	23:36		
1	本宮市	3月16日	23:36		
1	桑折町	3月16日	23:36		
1	国見町	3月16日	23:36		
1	川俣町	3月16日	23:36		
1	大玉村	3月16日	23:36		
1	鏡石町	3月16日	23:36		
1	天栄村	3月16日	23:36		
1	磐梯町	3月17日	0:01	3月17日	1:35
1	猪苗代町	3月17日	0:25		
1	泉崎村	3月16日	23:36		
1	中島村	3月16日	23:50	3月17日	1:55
1	矢吹町	3月16日	23:36		
1	石川町	3月17日	0:40		
1	玉川村	3月16日	23:36		
1	平田村	3月16日	23:36		
1	浅川町	3月17日	0:14		
1	古殿町	3月16日	23:36		
1	三春町	3月16日	23:36		
1	小野町	3月17日	0:45		
1	広野町	3月16日	23:48		
1	楢葉町	3月16日	23:36		
1	富岡町	3月17日	0:36		
2	川内村	3月16日	23:36		
1	大熊町	3月16日	23:36		
1	双葉町	3月16日	23:36		
2	浪江町	3月16日	23:36		
1	葛尾村	3月17日	0:00		
1	新地町	3月16日	23:36		
1	飯館村	3月16日	23:55		
	市町村数	38		2	

3. 避難指示等の発令状況

区分	警戒レベル	市町村名	地区	対象世帯数	対象人数	指示等日時	解除等日時	避難理由等	備考
緊急 安全確保									
	計			0	0				

区分	警戒レベル	市町村名	地区	対象世帯数	対象人数	指示等日時	解除等日時	避難理由等	備考
避難指示	—	双葉町	全域 防潮堤施設よりも海側 (居住世帯人数0)	4	7	2022/03/16 23:41	2022/03/17 05:00	地震警戒、津波注意報発表のため	津波注意報解除のため
	—	浪江町		1	1	2022/03/16 23:39	2022/03/17 05:00	津波注意報発表のため	津波注意報解除のため
	—	新地町	下小川地区	190	450	2022/03/17 00:00	2022/03/17 05:00	津波注意報発表のため	津波注意報解除のため
	—		中島地区	168	384	2022/03/17 00:00	2022/03/17 05:00	津波注意報発表のため	津波注意報解除のため
	—		今泉地区	63	177	2022/03/17 00:00	2022/03/17 05:00	津波注意報発表のため	津波注意報解除のため
	—		大戸浜地区	79	206	2022/03/17 00:00	2022/03/17 05:00	津波注意報発表のため	津波注意報解除のため
	—		木崎地区	35	114	2022/03/17 00:00	2022/03/17 05:00	津波注意報発表のため	津波注意報解除のため
	—	相馬市	市内全域	—	—	2022/03/17 00:32		津波注意報発表のため	市独自の注意喚起
	—	広野町	町内全域	—	—	2022/03/16 23:36		津波注意報発表のため	町独自の注意喚起
	—	楢葉町	町内全域	—	—	2022/03/17 00:20		津波注意報発表のため	町独自の注意喚起
	—	いわき市	市内沿岸部全域	—	—	2022/03/16 23:40		津波注意報発表のため	市独自の注意喚起
	—	富岡町	海側道路通行止め	—	—	2022/03/17 00:50	2022/03/17 05:00	津波注意報発表のため	町独自の注意喚起
	—	大熊町	沿岸部事業者(環境省)	—	—	2022/03/16 23:50		津波注意報発表のため	町独自の注意喚起
	—	南相馬市	沿岸部	1	1	2022/03/17 00:20	2022/03/17 06:00	津波注意報発表のため	津波注意報解除のため
	計			541	1,340				

区分	警戒レベル	市町村名	地区	対象世帯数	対象人数	指示等日時	解除等日時	避難理由等	備考
高齢者等 避難									
	計			0	0				

合計				541	1,340				
----	--	--	--	-----	-------	--	--	--	--

4. 避難所開設情報

No.	市町村名	避難所名	避難所種別	住所	電話番号	開設日時	閉鎖日時	収容可能人数	避難所状況
1	福島市	おちずり学習センター	避難所	福島県福島市田部字高畑46	024-534-2470	2022/03/17 02:00		2	
2	福島市	福安学習センター	避難所	福島県福島市大字字高野1	024-546-2207	2022/03/17 02:00		0	
3	福島市	福安学習センター	避難所	福島県福島市大字字高野1	024-539-1234	2022/03/17 02:00		1	
4	福島市	福安学習センター	避難所	福島県福島市大字字高野1	024-531-6221	2022/03/17 02:00		1	
5	福島市	福安学習センター	避難所	福島県福島市大字字高野1	024-554-1115	2022/03/17 02:00		8	
6	福島市	福安学習センター	避難所	福島県福島市大字字高野1	024-546-3445	2022/03/17 02:00		2	
7	福島市	福安学習センター	避難所	福島県福島市大字字高野1	024-526-3353	2022/03/17 02:00		1	
8	福島市	福安学習センター	避難所	福島県福島市大字字高野1	024-586-2051	2022/03/17 02:00		2	
9	福島市	福安学習センター	避難所	福島県福島市大字字高野1	024-537-2323	2022/03/17 02:00		1	
10	福島市	福安学習センター	避難所	福島県福島市大字字高野1	024-557-7400	2022/03/17 02:00		6	
11	福島市	福安学習センター	避難所	福島県福島市大字字高野1	024-523-1551	2022/03/17 02:00		3	
12	福島市	福安学習センター	避難所	福島県福島市大字字高野1	024-597-2951	2022/03/17 02:00		3	
13	福島市	福安学習センター	避難所	福島県福島市大字字高野1	024-593-1013	2022/03/17 02:00		3	
14	福島市	福安学習センター	避難所	福島県福島市大字字高野1	024-542-2122	2022/03/17 02:00		3	
15	福島市	福安学習センター	避難所	福島県福島市大字字高野1	024-562-3335	2022/03/17 02:00		3	
16	福島市	福安学習センター	避難所	福島県福島市大字字高野1	024-562-3335	2022/03/17 02:00		11	
17	福島市	福安学習センター	避難所	福島県福島市大字字高野1	024-535-4106	2022/03/17 02:00		47	
小計									
1	郡山市	三瀬田公民館(三瀬田公民館(分室))	避難所	福島県郡山市三瀬田町字高野字高野ノ崎11-1	024-954-2111	2022/03/17 01:30		0	
2	郡山市	中央公民館	避難所	福島県郡山市郡山二丁目3-4	024-934-1212	2022/03/17 01:50		0	
3	郡山市	中央公民館	避難所	福島県郡山市郡山二丁目3-4	024-973-2951	2022/03/17 02:00		0	
4	郡山市	中央公民館	避難所	福島県郡山市郡山二丁目3-4	024-956-2205	2022/03/17 01:30		0	
5	郡山市	中央公民館	避難所	福島県郡山市郡山二丁目3-4	024-951-1512	2022/03/17 01:25		0	
6	郡山市	中央公民館	避難所	福島県郡山市郡山二丁目3-4	024-945-6466	2022/03/17 01:15		0	
7	郡山市	中央公民館	避難所	福島県郡山市郡山二丁目3-4	024-925-1500	2022/03/17 01:25		0	
8	郡山市	中央公民館	避難所	福島県郡山市郡山二丁目3-4	024-925-3355	2022/03/17 01:25		0	
9	郡山市	中央公民館	避難所	福島県郡山市郡山二丁目3-4	024-968-2352	2022/03/17 01:50		0	
10	郡山市	中央公民館	避難所	福島県郡山市郡山二丁目3-4	024-983-2543	2022/03/17 02:20		0	
11	郡山市	中央公民館	避難所	福島県郡山市郡山二丁目3-4	024-984-3101	2022/03/17 01:55		0	
12	郡山市	中央公民館	避難所	福島県郡山市郡山二丁目3-4	024-956-3842	2022/03/17 01:45		0	
13	郡山市	中央公民館	避難所	福島県郡山市郡山二丁目3-4	024-934-1500	2022/03/17 01:20		0	
14	郡山市	中央公民館	避難所	福島県郡山市郡山二丁目3-4	024-972-2207	2022/03/17 02:00		0	
15	郡山市	中央公民館	避難所	福島県郡山市郡山二丁目3-4	024-957-2417	2022/03/17 01:15		1	
16	郡山市	中央公民館	避難所	福島県郡山市郡山二丁目3-4	024-924-2950	2022/03/17 01:00		1	
小計									
1	いわき市	中央公民館	避難所	いわき市中央公民館四丁目5-1		2022/03/17 00:46	2022/03/17 05:30	0	
2	いわき市	中央公民館	避難所	いわき市中央公民館四丁目5-1		2022/03/17 00:49	2022/03/17 05:20	0	
3	いわき市	中央公民館	避難所	いわき市中央公民館四丁目5-1		2022/03/17 00:30	2022/03/17 02:00	0	
4	いわき市	中央公民館	避難所	いわき市中央公民館四丁目5-1		2022/03/17 00:30	2022/03/17 05:30	0	
5	いわき市	中央公民館	避難所	いわき市中央公民館四丁目5-1		2022/03/17 00:30	2022/03/17 05:30	0	
6	いわき市	中央公民館	避難所	いわき市中央公民館四丁目5-1		2022/03/17 00:45	2022/03/17 00:46	0	
7	いわき市	中央公民館	避難所	いわき市中央公民館四丁目5-1		2022/03/17 00:45	2022/03/17 00:46	0	
8	いわき市	中央公民館	避難所	いわき市中央公民館四丁目5-1		2022/03/17 00:30	2022/03/17 05:20	0	
9	いわき市	中央公民館	避難所	いわき市中央公民館四丁目5-1		2022/03/17 01:30	2022/03/17 02:17	0	
10	いわき市	中央公民館	避難所	いわき市中央公民館四丁目5-1		2022/03/17 00:30	2022/03/17 03:00	0	
11	いわき市	中央公民館	避難所	いわき市中央公民館四丁目5-1		2022/03/17 00:30	2022/03/17 03:00	0	
12	いわき市	中央公民館	避難所	いわき市中央公民館四丁目5-1		2022/03/17 00:30	2022/03/17 03:00	0	
13	いわき市	中央公民館	避難所	いわき市中央公民館四丁目5-1		2022/03/17 00:30	2022/03/17 05:20	0	
14	いわき市	中央公民館	避難所	いわき市中央公民館四丁目5-1		2022/03/17 00:30	2022/03/17 05:10	0	
15	いわき市	中央公民館	避難所	いわき市中央公民館四丁目5-1		2022/03/17 00:45	2022/03/17 05:30	0	
16	いわき市	中央公民館	避難所	いわき市中央公民館四丁目5-1		2022/03/17 00:30	2022/03/17 04:30	0	
17	いわき市	中央公民館	避難所	いわき市中央公民館四丁目5-1		2022/03/17 00:30	2022/03/17 05:20	0	
18	いわき市	中央公民館	避難所	いわき市中央公民館四丁目5-1		2022/03/17 00:30	2022/03/17 05:20	0	
19	いわき市	中央公民館	避難所	いわき市中央公民館四丁目5-1		2022/03/17 00:30	2022/03/17 05:20	0	
小計									
1	二本松市	安達公民館(自主避難所)	避難所	福島県二本松市津川字高野53-1	0243-23-3721	2022/03/17 01:00		0	
2	二本松市	安達公民館(自主避難所)	避難所	福島県二本松市津川字高野53-1	0243-55-2260	2022/03/17 01:00		0	
3	二本松市	安達公民館(自主避難所)	避難所	福島県二本松市津川字高野53-1	0243-22-0306	2022/03/17 01:00		0	

4. 選挙所別開票情報

No.	市町村名	選挙所名	選挙所種別	住所	電話番号	開票日時	閉票日時	受入選挙 世帯数	受入可能 人数	選挙所状況
4	二本松市	東和区北センター(自主選挙所)	選挙所	福島県二本松市清道字上台132	0243-46-4111	2022/03/17 01:00		0	0	
		小計	4					0	0	
1	田村市	本城行政局	選挙所	田村市本城町上本城字水地宮82-1		2022/03/17 00:35		0	0	
2	田村市	常業行政局	選挙所	田村市常業町常業字町森1		2022/03/17 00:35		0	0	
3	田村市	蓮沼体育館	選挙所	田村市蓮沼町蓮沼字蓮沼154		2022/03/17 00:35		0	0	
4	田村市	田村行政局	選挙所	田村市田村町田村字蓮沼76-2		2022/03/17 00:35		0	0	
5	田村市	郷路行政局	選挙所	田村市郷路町郷路字本町93-4		2022/03/17 00:35		0	0	
		小計	5					0	0	
1	南相馬市	須賀第二中学校	選挙所	福島県南相馬市須賀区須賀井町丁目192	0244-24-5282	2022/03/17 00:30				
2	南相馬市	大塚小学校	選挙所	福島県南相馬市須賀区大塚字大塚3	0244-24-5282	2022/03/17 00:30				
3	南相馬市	小島中学校	選挙所	福島県南相馬市小島区合名字中坪1	0244-24-5282	2022/03/17 00:30				
4	南相馬市	鹿島生涯学習センター	選挙所	福島県南相馬市鹿島区寺内字畑田22-1	0244-24-5249	2022/03/17 00:30				
		小計	4					0	0	
1	伊達市	伊達公民センター	選挙所	福島県伊達市市川原63	024-583-3244	2022/03/17 02:00				
2	伊達市	伊達中央支庁館	選挙所	福島県伊達市伊達町字宮下111-4	024-575-4166	2022/03/17 02:00		6	3	
3	伊達市	日新総合支所	選挙所	福島県伊達市日新町月形久保田5	024-572-2111	2022/03/17 02:00				
4	伊達市	梁川総合支所	選挙所	福島県伊達市梁川町青葉町1	024-572-1111	2022/03/17 02:00		0	0	
5	伊達市	粟山中央支庁館	選挙所	福島県伊達市粟山町藤田字西栗17	024-586-1314	2022/03/17 02:00				
		小計	5					6	3	
1	桑折町	イニエ	選挙所	桑折町大字上郷		2022/03/17 00:00		24	14	
2	桑折町	伊達郷公民館	選挙所	桑折町大字下郷		2022/03/17 02:00				
3	桑折町	生田公民館	選挙所	桑折町大字生田		2022/03/17 02:00				
4	桑折町	桑折公民館	選挙所	桑折町大字桑田		2022/03/17 02:00				
5	桑折町	桑折町公民館	選挙所	桑折町大字桑田		2022/03/17 02:00				
6	桑折町	桑折町公民館	選挙所	桑折町大字桑田		2022/03/17 02:00		10	5	
		小計	6					34	19	
1	国原町	国原東郷高野寺法性北センター	選挙所	福島県伊達郡国原町大字西大枝字玉置新16-1	024-585-2980	2021/03/17 00:10		2	1	
2	国原町	大木戸公民センター	選挙所	福島県伊達郡国原町大字大木戸字新田原3	024-585-5877	2021/03/17 00:10		3	2	
3	国原町	小坂農村総合管理センター	選挙所	福島県伊達郡国原町小坂南1-1	024-585-5214	2021/03/17 00:10		0	0	
4	国原町	滝江町民センター	選挙所	福島県伊達郡国原町大字滝江字下谷地田15	024-585-5798	2021/03/17 00:10		7	3	
5	国原町	観月台文化センター	選挙所	福島県伊達郡国原町大字観月字観月台15	024-585-2678	2021/03/17 00:10		65	30	
		小計	5					77	38	
1	川俣町	とんかの郷	選挙所	福島県伊達郡川俣町山本屋字日向40-1		2022/03/17 01:39	2022/03/17 03:20			
2	川俣町	大瀬木下稲藁倉所	選挙所	福島県伊達郡川俣町大瀬木字小町10-4		2022/03/17 01:39				
3	川俣町	小瀬公民館	選挙所	福島県伊達郡川俣町小瀬字町種8-1	024-566-3297	2022/03/17 01:39				
4	川俣町	小瀬公民館	選挙所	福島県伊達郡川俣町小瀬字常利田2-1	024-565-5092	2022/03/17 01:39				
5	川俣町	小瀬公民館	選挙所	福島県伊達郡川俣町小瀬字本字第11	024-566-5200	2022/03/17 01:39				
6	川俣町	山本屋公民館	選挙所	福島県伊達郡川俣町山本屋字小塚5-8	024-563-2021	2022/03/17 01:39				
7	川俣町	川俣町公民館	選挙所	福島県伊達郡川俣町山本屋字五目田30	024-566-2111	2022/03/17 01:39				
8	川俣町	稲沢公民館	選挙所	福島県伊達郡川俣町西稻沢字松川木2-1	024-565-3825	2022/03/17 01:39				
9	川俣町	稲田公民館	選挙所	福島県伊達郡川俣町稲田字稲田分作6	024-565-2785	2022/03/17 01:39				
10	川俣町	飯坂公民館	選挙所	福島県伊達郡川俣町飯坂字南古澤内5	024-565-2235	2022/03/17 01:39				
11	川俣町	鶴沢公民館	選挙所	福島県伊達郡川俣町鶴沢字学校前3-1	024-538-0030	2022/03/17 01:39		0	0	
		小計	10					0	0	
1	大玉村	改善センター(自主選挙所)	選挙所	大玉村至井字西産183	0243-46-3138	2022/03/17 00:00		0	0	
		小計	1					0	0	
1	磐石町	磐石第一小学校 あやめホール	選挙所	磐石町中央1番地		2022/03/17 01:00		0	0	空席
		小計	1					0	0	
1	天栄村	天栄村体育館	選挙所	福島県岩瀬郡天栄村大字下松本字四十二番地26番地	0246-82-2504	2022/03/17 01:00		0	0	
		小計	1					0	0	



4. 避難所開設情報

No.	市町村名	避難所名	避難所種別	住所	電話番号	開設日時	閉鎖日時	受け入れ 避難者数	受け入れ 避難世帯数	受け入れ 可能 人数	避難所状況
1	余津美里町	余津美里町役場新庁舎	避難所	福島県大沼郡余津美里町字広町740	0242-78-2111	2022/03/17 00:50		0	0	0	空き
2	余津美里町	余津美里町役場本庁舎	避難所	福島県大沼郡余津美里町字北川原41	0242-56-2111	2022/03/17 00:50		0	0	20	空き
3	余津美里町	余津美里町観音文化施設(びんぼう)	避難所	福島県大沼郡余津美里町字新市才地1	0242-55-1122	2022/03/17 00:50		0	0	262	空き
		小計	3					0	0	302	
1	矢野町	矢野町保健福祉センター	避難所	福島県西白河郡矢野町一本木100-1	0248-44-5210	2022/03/17 00:55		5	4	0	
		小計	1					5	4	0	
1	玉川村	玉川村保健センター	避難所	福島県石川郡玉川村大字小高字中蔵16-1		2022/03/16 00:00		0	0	0	
		小計	1					0	0	0	
1	広野町	広野町中央体育館	避難所	広野町中央1丁目1-1		2022/03/16 23:48	2022/03/17 06:05				
2	広野町	広野町公民館	避難所	広野町中央1丁目1-1		2022/03/16 23:48	2022/03/17 06:05				
3	広野町	広野町老人福祉センター	避難所	広野町中央1丁目4-1		2022/03/16 23:48	2022/03/17 06:05				
		小計	0					0	0	0	
1	納骨町	なっぱスカイアリーナ	避難所	福島県双葉郡納骨町大字太谷上/原16	0240-23-7966	2022/03/17 00:00		0	0	500	空き
		小計	1					0	0	500	
1	富岡町	文化交流センター学びの森	避難所	富岡町大字本園字王塚022-1		2022/03/17 00:10		0	0	0	
		小計	1					0	0	0	
1	川内村	川内村コミュニティセンター	避難所	川内村大字上川内字小山平15	0240-38-3805	2022/03/17 02:10	2022/03/17 08:00				
2	川内村	第3区山形原北支援センター	避難所	川内村大字上川内字町分439	0240-38-2113	2022/03/17 06:00					
3	川内村	複合施設ゆふね	避難所	川内村大字下川内字坂之内133-5	0240-38-2941	2022/03/17 02:10					
		小計	2					0	0	0	
1	大熊町	大熊町役場本庁舎ホール	避難所	福島県双葉郡大熊町大字原土原字南平1717	0240-23-7829	2022/03/16 23:45	2022/03/17 07:00	0	0	0	
		小計	0					0	0	0	
1	双葉町	双葉町コミュニティセンター	臨時避難所	双葉町大字東條字町西39-22		2022/03/16 23:41	2022/03/17 05:25	0	0	0	
		小計	0					0	0	0	
1	浪江町	いごいの村のみえ	避難所	浪江町大字高瀬字六10		2022/03/16 00:15		26	10		
2	浪江町	サンシャインが丘	避難所	浪江町大字高瀬字芋圃5-2		2022/03/16 03:30	2022/03/16 03:30	0			
3	浪江町	浪江町地盤スリットセンター	避難所	福島県双葉郡浪江町大字高瀬字下高瀬田5-2		2022/03/16 23:45		19	17		
		小計	2					45	17	0	
1	新地町	新地小学校	避難所	福島県相馬郡新地町谷神小原字巻石1		2022/03/17 00:00		20	10		
2	新地町	新地町総合体育館	避難所	新地町小川字川向9-1		2022/03/17 00:00		20	10		
3	新地町	福田小学校	避難所	新地町福田字里16		2022/03/17 00:00		10	5		
4	新地町	駒ヶ嶽公民館	避難所	新地町駒ヶ嶽字町分29-1		2022/03/17 00:00		50	40		
		小計	4					100	65	0	
		合計	90					315	171	822	

5. 被害の状況

(1)人的被害

区分	報数	市町村名	被害数 (人)	地区名	被害者		発生時刻	原因	被害の状況 (負傷箇所等)
					年齢	性別			
死者									
	計		0						

行方不明者									
	計		0						

重傷者									
	計		0						

軽傷者	1	矢吹町	1	滝八幡区		男	2022年03月17日 00:20	転倒	骨折の疑いあり
	2	福島市	1			男			
	2		1			男			
	2		1			男			
	2		1			男			
	2		1			男			
	2		1			男			
	2		1			女			
	2		1			女			
	2		1			女			
	2		1			女			
	2		1			女			
	3	会津若松市	1	城西地区	72	女	2022年03月16日 23:38	地震の揺れにより転倒	左腕の骨折疑い
	3	郡山市	1	虎丸町	34	女	2022年03月16日 23:36	部屋から出る際、指を木製の扉に挟めた	左手第四指切創(薬指)
	3		1	赤木町	59	男	2022年03月16日 23:36	ベッドに座って揺れが収まるのを待っていたところ、冊子戸が倒れかかってきて、足元で冊子戸のガラスが割れ右足を負傷	右足背切創(甲)
	3		1	虎丸町	91	女	2022年03月16日 23:36	衣類ケースが落下し顔部に当たった	顔部打撲
	3		1	並木二丁目	88	女	2022年03月16日 23:36	地震に驚き、立ち上がったところ、右人工股関節脱臼	右人工股関節脱臼
	3		1	富久山町	41	女	2022年03月16日 23:36	棚の物を押さえていたところ、本が何か物が左肩、腰にあたる	左肩打撲、腰部打撲
	3	須賀川市	1	仁井田地区	60	女	2022年03月16日 23:41	転倒	軽傷
	3	二本松市	1	油井地区	27	男			過呼吸による救急搬送
3	伊達市	1	保原	53	女				
3		1	保原	69	女				
3		1	伊達	81	女				
3		1	梁川	75	女				
3	鏡石町	1	不時沼地区	78	女	2022年03月16日 23:50	避難時に転倒した	頭部	
計			26						

5. 被害の状況

(2)住家被害

報数	市町村名	棟数	世帯数	人数	地区名	原因・状況等	備考
全壊	合計	0	0	0			
半壊	合計	0	0	0			
	3	葛尾村	1	1	3	上野川地区 瓦	
一部破損	合計	1	1	3			
床上浸水	合計	0	0	0			
床下浸水	合計	0	0	0			

5. 被害の状況

(3)非住家被害

種数	市町村名	棟数	地区名	原因・状況等	備考
1	石川町	1	沢田自治センター	体育館窓ガラスが割れる 壁クラック	
2	矢吹町	1	矢吹町一本木地内	天井崩落	矢吹町文化センター
2		1	矢吹町文京地内	空中通路破損	矢吹中学校
3		1	矢吹町中町地内	校舎つなぎ目のずれ、点検用扉の落下	矢吹小学校
3		1	矢吹町中畑地内	外水道、内部送水管の漏水	中畑小学校
3		1	矢吹町中町地内	壁亀裂	矢吹町複合施設KOKOTTO
3		1	矢吹町中畑地内	壁補修部からの液漏れ	中畑公民館
3		1	矢吹町神田西地内	基礎亀裂	三神公民館
3	平田村	1	永田	学校給食センター：水漏れ、食器の破損等	
3	双葉町	1	双葉町大字中野地内	地震による双葉町産業交流センター内の漏水	
合	計	10			
2	矢吹町	1	矢吹町大町地内	2階部分亀裂、1階壁傾斜	ホテルニュー日活
合	計	1			

5. 被害の状況

(4) 道路被害

No.	市町村名	路線名	運行区間		延長(m)	規制理由	規制区分		規制開始時間	片側解除時間	全面解除時間	備考
			起点	終点			前/後	全面/片側				
1	相馬市	市道大淵松川線	相馬市大淵松川地区内	相馬市大淵松川地区内	0.1	法面崩壊	直	全面	2022/03/17 01:28			
2		市道中郷233号線	相馬市中郷地区内	相馬市中郷地区内	0.1	ブロック塀倒壊	直	全面	2022/03/17 01:40			
3		市道中郷314号線	相馬市中郷字松ヶ丘地区内	相馬市中郷字松ヶ丘地区内	0.1	置石が二ツ石崩壊	直	全面	2022/03/17 01:50			
4		市道中郷400号線	相馬市中郷字松野地区内	相馬市中郷字松野地区内	0.1	ブロック塀倒壊	直	全面	2022/03/17 01:50			
5		市道日下石石上線	相馬市和田字中野地区内	相馬市和田字中野地区内	0.1	法面崩壊	直	全面	2022/03/17 02:00			
6		市道	相馬市北郷三丁目地区内	相馬市北郷三丁目地区内	0.1	建物崩壊の恐れ	直	全面	2022/03/17 02:28			
7		市道東郷286号線	相馬市北郷地区内	相馬市北郷地区内	0.1	瓦葺きの恐れ	直	全面	2022/03/17 02:30			
8		市道中郷235号線	相馬市中郷地区内	相馬市中郷地区内	0.1	ブロック塀倒壊	直	全面	2022/03/17 03:30			
	小計		3									
1	矢吹町	町道南郷4号線	矢吹町南郷地区内	矢吹町南郷地区内	1.0	陥没	後	片側	2022/03/17 01:35			
	小計		1									
1	相馬市	国道309号	飯坂町湯野字作道地区内	飯坂町湯野字作道地区内	0.0	落石	後	全面	2022/03/16 23:36		2022/03/17 03:00	落石除去のため

5. 被害の状況

(4) 道路被害

No.	市町村名	路線名	運行区間		延長(km)	規制理由	規制区分		規制開始時間	片側解除時間	全面解除時間	備考
			起点	終点			前/後	全面/片側				
2		市道	福島市探町9-1地先	福島市探町9-12地先	0.0	避難からの落下物	後	全面	2022/03/17 09:00			
		小計	2									
		合計	11									

5. 被害の状況

(5)その他被害

報数	市町村名	地区名	その他	被害状況
2	鏡石町	鏡石町中町地内	JR踏切電車が緊急停車したため不通	
2	双葉町	双葉町大字新山地内	罹災家屋の倒壊	東日本大震災による罹災家屋の倒壊
2	新地町	全域	停電	町内全域で停電中 ※調査中
3	大玉村	玉井宇西廣地内	村民プール	窓破壊、機械室外壁落下 ※調査中
3	大玉村	太山字六社山地内	村民体育館	ガラス破壊 ※調査中
3	石川町	母畑地区ほか	上水道管	漏水2件
3	樹葉町	町内一円(全域ではない)	断水(水道管破壊)	地震により水道管が損傷漏水し、複数地区にまたがって断水が発生(戸数不明)

異常気象による道路通行規制箇所一覧表

2022 年

令和4年3月17日 7:00 現在

(様式-5)

整理番号	管内	種別	路線名	通行止区間		延長(km)	規制理由	規制区分	規制時間		片側規制時間		全面解除時間		備考						
				起	終				月	日	時	分	月	日		時	分				
令和4年3月16日震度6強による通行止め																					
1	あぶくま高原	主	矢吹小野線(あぶくま高原線)	矢吹C	小野C	35.9	地震	後	全	3	16	23	36	3	17	7	00				
2	保原土木	国	国道399号	伊達市前川原	伊達市福崎	0.4	段差	後	全	3	17	0	30					伊達橋			
3	須賀川土木	一	成田磯田線	鎌石町笠石地内(笠石跨線橋)	鎌石町前山	0.2	段差	後	全	3	16	23	36								
4	保原土木	主	浪江国見線	桑折町大字伊達崎字大割東	桑折町大字伊達崎字上川原	0.3	段差	後	全	3	17	0	30					伊達崎橋			
5	保原土木	一	保原桑折線	伊達市伏黒字下大川	伊達市伏黒字東本場	0.3	段差	後	全	3	17	0	30					大正橋			
6	いわき建設	一	上川内川前線	いわき市川前町川前字柳立	いわき市川前町下橋赤字高部	3.0	落石	後	全	3	17	1	05								
7	二本松土木	一	岳温泉線	二本松市岳温泉	二本松市岳温泉	0.5	路面陥没	後	全	3	16	23	36								
8	相双建設	一	相馬新地線	相馬市程田澁石	相馬市程田澁石	0.1	路面陥没	後	全	3	17	1	30								
9	相双建設	一	草野大倉鹿島線	南相馬市鹿島区浮田	南相馬市鹿島区浮田	0.5	路面陥没	後	全	3	17	1	30								
10	相双建設	国	国道115号	相馬市塚/町	相馬市中村新町	0.6	段差	後	全	3	17	2	10								
11	保原土木	一	赤井畑国見線	国見町大字山崎字太子堂	国見町大字山崎字太子堂	0.1	がれき散乱	後	全	3	17	0	30	3	17	3	25				
12	東北建設	一	飯坂保原線	福島市蒲上町字西上神田	福島市鎌田字妻台前	1.5	段差	後	全	3	17	2	00	3	17	6	30	月の輪大橋			
13	相双建設	国	国道115号	相馬市山上	相馬市山上	0.1	倒木	後	全	3	17	1	20	3	17	5	30				
14	富岡土木	一	富岡大越線	富岡町大字上手岡字下千里	富岡町大字上手岡字下千里	0.5	路面陥没	後	片					3	17	5	00				
15	相双建設	主	相馬浪江線	相馬市大字西山	相馬市大字西山	0.1	段差	後	全	3	17	5	40					清水橋			
16	相双建設	一	鹿島日下石線	相馬市赤木	相馬市赤木	0.1	建物崩壊	後	全	3	17	6	30								
17	三善土木	国	国道288号	田村市郡跡町古道字上/前	田村市郡跡町古道字上/前		落石	後	片					3	16	23	36	3	17	2	50



原子力発電所の状況 (09:30 時点) 地震発生 23:36

第一原発: 震度 6 弱 (大熊、双葉) 水平 221Gal 垂直 202Gal 第1報 0:26

第二原発: 震度 6 弱 (楡葉、富岡) 水平 161.3Gal 垂直 137.8Gal 第1報 23:56

福島第一原子力発電所

## ○原子炉建屋

- ・ 1号機格納容器圧力が低下していることを確認  
23:30 0.13kPa、 23:37 0.28kPa、 5:37 0kPa
- ・ 2号機使用済燃料プールの冷却が再開
- ・ 2号機使用済燃料プール、スロッシングによる溢水を確認
- ・ 5号機・6号機使用済燃料プール、共用プールにてスロッシングによる溢水を確認  
5号機: 約 26.5L 6号機: 約 270mL、共用プール: 約 2.8L
- ・ 5号機使用済燃料プール冷却停止 (65℃到達まで 11日) →循環ポンプを起動して冷却を再開

## ○構内ダストモニタ

- ・ 2号機原子炉建屋連続ダストモニタ高警報発報中、現在は低下傾向→警報基準値を下回った
- ・ 1号機西側、旧情報棟付近 (1号機北西) に設置された構内ダストモニタに上昇傾向が確認されたが、現在は下降傾向が見られる→平常値まで線量が低減した

## ○水処理設備

- ・ J5、G6タンクエリアの堰の塗装のめくれが確認されたが、漏れ等の異常は確認されていない
- ・ H8タンクエリアA3タンク (Sr処理水タンク) の位置ずれが確認されたが、連結配管からの漏えい及び水位の変化はない
- ・ 既設 ALPS サンプルタンクにて 3cm ほどの滑動を確認
- ・ 増設 ALPS、高性能 ALPS サンプルタンクでそれぞれ最大 10cm の滑動を確認
- ・ 雨水タンクから指 3 本程度の漏えいを確認

## ○その他

- ・ 現場パトロール実施中
- ・ 外部電源 (大熊 3、4号線) 受電中
- ・ 陸側遮水壁のブライン供給ポンプが過電流検知により自動停止、有意な温度上昇はない
- ・ ガレキ一時保管エリア A 転倒コンテナ 6 基確認、うち 5 基は使用済保護衣、1 基は鉄くず、中身の空間放射線量はバックグラウンド同等

○県の対応

- ・楢葉町駐在が地震後の状況確認を実施中

**福島第二原子力発電所**

- ・6時42分、地震後のパトロールが全て完了
- ・7時3分、原子力警戒態勢を解除

○原子炉建屋

- ・4号機使用済燃料プールからの溢水を確認(0.3mL)、溢水した水の放射能濃度は検出限界値未満であることを確認  
1～3号機では溢水や漏えいは確認されなかった
- ・1号機原子炉建屋のブローアウトパネル1箇所でコブシ1個程度の隙間が開いていることを確認、建屋の負圧は維持されており外気への放射性物質の流出はないことが確認されている。  
隙間の拡大防止のため、チェーンによる固縛を実施

○その他

- ・富岡線2号(外部電源)停止、他3系統で電源確保  
停電は新福島変電所側での設備トラブルによるものと判明し、修理が難しい状況であることから富岡線2号は停止操作された

**放射線モニタリングの結果**

- ・(とりまとめ時間)時現在、原子力発電所周辺の空間線量率を測定するモニタリングポストの値に異常はない
- ・空気中の放射線量を測定するダストモニタの値にも変化はない

令和4年3月17日  
総務部

令和4年3月16日発生地震による被害状況  
(令和4年3月17日 7:00現在)

○県有施設

- ・県庁本庁舎：屋上の空調機用加湿給水管破断（本庁舎全域の加湿機能の停止）その他、外壁破損、内壁クラック、天井材剥落等あり
- ・いわき合同庁舎：西庁舎会議室の天井材一部落下

令和4年3月17日  
企画調整部

令和4年3月16日発生地震による被害状況  
(令和4年3月17日 7:00現在)

- 部内所属全職員の安否確認済み
- 派遣先（イノベ機構、ふくしま海洋科学館）の全職員の安否確認済み
- 特にけが等の情報はなし
- 自治法派遣職員全員安否確認済み。県外家族も無事
- 県庁内ネットワーク異常なし（情報統計総室）
- 関係施設について
  - ・Jヴィレッジ（1:35 時点）  
宿泊者（184名）けが人なし 全員安全確保済み  
アネックス1階～7階の階段室にヒビ  
ハーフタイム（食堂）の天井に穴、ヒビ  
受水槽から水漏れ
  - ・文化センター（1:30 時点）  
大ホール舞台吊物異常・小ホール天井板外れ  
メインホール 天井カバー外れ  
3F展示室・2F会議室天井破損  
外構部モニュメント倒れ
  - ・アクアマリンふくしま（1:30 時点）異常なし（目視確認）
  - ・東日本大震災・原子力災害伝承館（1:30 時点）異常なし（目視確認）
  - ・クライミングウォール（1:30 時点）異常なし（目視確認）
  - ・荻野漕艇場（1:30 時点）異常なし（目視確認）

生活環境部 (R4. 3. 17 07:00 時点)

#### 施設関係

- 環境創造センター交流棟「コミュタン福島」については、天井材の落下など、設備の安全確認等のため、3月17日は臨時休業。ただし、予約分のみ安全対策を取って受け入れの予定。

#### 廃棄物関係

- 廃棄物処理施設【ごみ処理施設】
  - ・相馬方部衛生組合焼却施設（相馬市）が停電のため停止中。

#### 中間貯蔵施設等関係

- 減容化施設（3施設）は全て緊急停止したが、全てで敷地境界の放射線量は異常なし。

（内訳）

- ・双葉炉（その1）（焼却1、灰処理2）
  - ・双葉炉（その2）（焼却1、灰処理2）※中央制御システムが停止中。
  - ・大熊炉（焼却1）
- 他の施設は状況確認中。

#### 水質事故関係

- 本宮市、伊達市、新地町において、家庭の灯油タンクなどから灯油が河川等に流出した事案が4件発生。いずれも吸着マットを設置する等の対応中。

医療施設、社会福祉施設等に関する主な被害状況等について

1 被害状況及び対応状況

- (1) 医療機関、高齢者施設、障がい者施設、児童福祉施設、軽症者療養施設  
現在のところ、高齢者施設において、軽症者が3名いると報告を受けている。物的被害については大きなものは確認されていない。  
なお、詳細は確認中。
- (2) 上水道施設 4事業体で被害  
断水等が確認されたとの情報があり、現在範囲等について調査中。

2 県災害派遣医療チーム(DMAT)調整本部の設置等

- (1) 本日午前0時30分、県災害派遣医療チーム(DMAT)調整本部を設置し、県災害対策本部と一緒に県内病院の被害状況等の情報収集に当たっている。
  - (2) 本日午前0時30分、県災害派遣精神医療チーム(DPAT※)調整本部を設置し、精神科病院の被害状況等の情報収集に当たっている。
- ※ DPAT は、発災直後の精神科病院支援や被災者の心のケア等を行う。

こども未来局  
令和4年3月17日  
午前7時00分現在

令和4年3月16日発生地震被害状況

○職員

全員の安全を確認

○青少年の育成施設(確認件数:1件/対象件数:1件)

1 福島県青少年会館

- ・建物被害、人的被害なし
- ・断水、停電は発生していない
- ・空調設備の警報が鳴り続けているため、被害状況を確認中
- ・建物・設備の被害状況の確認を継続する

○児童福祉施設

1 県有児童福祉施設(確認件数:9件/対象件数:9件)人的被害無し

(1) 中央児童相談所

- ・事務所ロッカーが一つ倒れて壊れたとのこと。

(2) 療育センター

- ・渡り廊下のガラス破損

2 民間(確認件数:25件/対象件数:26件)

(1) 母子生活支援施設

- ・福島敬香ハイム 引き戸のガラスが割れたなどはあったが人的被害はなし。

(2) 自立援助ホーム

- ・NEXT 小法師(福島市)

リビング食器棚倒れてガラス散乱中。

## 別紙

## 商工労働部関係施設の被害状況

令和4年3月17日(木)  
7時00分 現在

- 1 災害等の内容(種類・発生地域・規模(震度)・発生時刻等)
- 2 商工労働部関係施設の被害状況

施設名	担当課		被害状況(施設・物・人)
テクノアカデミー郡山	産業人材育成	郡山市	学生寮のボイラーから漏水
テクノアカデミー会津		喜多方市	被害なし
テクノアカデミー浜		南相馬市	停電、天井ボードにひび割れ 空調ダクト外れ
ハイテクプラザ	産業振興	郡山市	現在のところ被害なし(確認中)
ハイテクプラザ福島		福島市	現在のところ被害なし(確認中)
ハイテクプラザ会津		会津若松市	被害なし
ハイテクプラザ南相馬		南相馬市	確認中
ハイテクプラザいわき		いわき市	確認中
チェンバ大町	商工総務	福島市	被害なし
コラッセふくしま	経営金融	福島市	4階、5階で配水管破損による浸水
医療機器開発支援センター	医療関連	郡山市	被害なし
ロボットテストフィールド	次世代	南相馬市	確認中
ビッグパレットふくしま	観光交流	郡山市	4F 配管から水漏れ確認。止水済。 1F コンベンションホール ・天井の吊り物の一部が落下。 展示ホール ・天井のワイヤー一部外れる。 ・ホールを区分する間仕切りのズレ。 ・シャッター2か所が歪み変形。 エスカレーター ・エスカレーターを囲む外壁板の一部にズレ。
天鏡閣・迎賓館		猪苗代町	確認中
浄土平レストハウス		福島市	冬季閉鎖中のため確認不可
くろがね小屋		二本松市	被害なし



福島空港ビル	空港交流	玉川村	<ul style="list-style-type: none"> <li>・ 空港ビル被害無し</li> <li>・ 明るくなり再度確認作業を行い、滑走路等異常無し</li> </ul> 8:05 福島空港発～大阪着便運航予定
福島県観光物産館		福島市	酒類 15 本破損
日本橋ふくしま館		東京都	異常なし

令和4年3月17日  
農 林 水 産 部

令和4年3月16日発生地震による被害状況  
(令和4年3月17日 7:00現在)

1 農業用ダム等の状況

- ・確認中

2 その他農林水産業被害

- ・農業（農作物、生産施設等）、林業、水産業関係の被害調査は、本日、調査を実施する。

# 公共土木施設の被害状況及び対応状況

令和4年3月17日(木)

土木部

7時00分現在

## 1 道路の対応状況

### (1) 県管理道路の通行止め

#### 1) 全通行止め箇所14路線15箇所、

(規制解除4路線4箇所、規制継続11路線11箇所)

- ・あぶくま高原道(矢吹IC~小野IC) ※点検のため【交通規制解除】
- ・国道399号(伊達市)(伊達橋) ※段差発生
- ・成田鏡田線(鏡石町)(笠石跨線橋) ※段差発生
- ・浪江国見線(桑折町)(伊達崎橋) ※段差発生
- ・保原桑折線(伊達市)(大正橋) ※段差発生
- ・上川内川前線(いわき市) ※落石
- ・岳温泉線(二本松市) ※路面陥没
- ・相馬新地線(相馬市) ※路面陥没
- ・草野大倉鹿島線(南相馬市) ※路面陥没
- ・国道115号(相馬市) ※段差発生
- ・国道115号(相馬市) ※倒木【交通規制解除】
- ・赤井畑国見線(国見町) ※がれき散乱【交通規制解除】
- ・飯坂保原線(福島市)(月の輪大橋) ※段差発生【交通規制解除】
- ・相馬浪江線(相馬市) ※段差発生
- ・鹿島日下石線(相馬市) ※建物倒壊

#### 2) 片側交互通行箇所2路線2箇所

(規制解除1路線1箇所、規制解除1路線1箇所)

- ・国道288号(田村市都路) ※落石【交通規制解除】
- ・富岡大越線(富岡町) ※路面陥没

### (2) 高速道路関係の通行止め

- ・常磐自動車道 常磐富岡IC~亘理IC
- ・磐越自動車道 【交通規制解除】
- ・東北自動車道 本宮IC~一関IC
- ・東北中央自動車道 相馬IC~米沢北IC

### (3) 国直轄管理道路の通行止め

- ・なし

## 2 流域下水道

- (1) 県北浄化センター
  - ・ 停電発生（自家発電対応） 【復旧完了】
- (2) 大滝根水環境センター
  - ・ 停電発生（管内貯留で対応） 【復旧完了】

## 3 港湾漁港施設

- ・ 調査中

## 4 その他の施設

- ・ 市道大洲松川線（相馬市）（松川浦漁港）全面通行止め ※土砂崩落

R4. 3. 17 (木) 8:30現在

病 院 局

県立病院に関する被害状況について

- 4病院1診療所において、新たな被害の判明はなし。入院患者にも被害はなく、通常どおり診療を実施。

【参考】入院患者数（いずれも被害なし）

矢吹病院：86人

宮下病院：4人

南会津病院：34人

ふたば医療センター附属病院：7人

企業局施設に関する被害状況等について（第2報）

令和4年3月17日7時00分現在

1 相馬工業用水道

停電発生により計器類の確認不能

管路パトロール

①導水管の空気弁1箇所から漏水確認（復旧対応中）※第1報

②配水管の制水弁付近1箇所から漏水確認。

（複線化部分のためユーザーへの給水への影響なし）

③配水管の空気弁（副弁の下）1箇所から漏水確認。

（受水企業1社へ給水停止）

2 いわき事業所管内（磐城、勿来、小名浜、好間）

中央監視の計器類には異常なし※第1報

管路パトロールの結果、磐城、勿来、好間工水は異常なし

小名浜工水はパトロール中

（計器類は異常なし）

地震に伴う学校の臨時休業等及び施設の被害状況等について (第1報)

1 臨時休業等の実施状況及び予定

(1) 県立学校

ア 臨時休業 全校(110校(分校含む))

(2) 市町村立学校

ア 臨時休業

(ア) 小学校 155校

福島市46校、伊達市13校、桑折町4校、国見町1校、郡山市3校、  
いわき市63校、新地町3校、相馬市9校、南相馬市7校、富岡町4校  
双葉町2校

(イ) 中学校 86校

福島市21校、川俣町1校、伊達市6校、桑折町1校、国見町1校、  
郡山市1校、いわき市39校、新地町1校、相馬市4校、南相馬市6校、  
富岡町4校、双葉町1校

イ 登校時間の繰り下げ

(ア) 小学校 2校 郡山市2校

(イ) 中学校 4校 川俣町1校、郡山市3校

2 教育委員会所管施設(県立学校・県立施設)の被害状況

(1) 地震による一部破損(壁の亀裂、窓ガラス破損、天井一部落下等) 29施設

ア 県立高校20

福島、橘、福島明成、福島工業、福島東、川俣、梁川、保原、二本松工業、安達東  
本宮、田島、磐城、いわき総合、磐城農業、勿来工業、遠野、四倉、いわき翠の杜  
新地

イ 特別支援学校5 大笹生支援、聴覚支援、須賀川支援、須賀川支援(医大)  
いわき支援

ウ 県立施設4 県立図書館、県立美術館、郡山自然の家、いわき海浜自然の家

(2) 水道管破損、断水等 3施設

ア 県立高校1 福島西

イ 特別支援学校1 平支援

ウ 県立施設1 教育センター

3 市町村立学校の被害状況 19市町村139校(小学校98、中学校41)

[主な被害の状況] 断水、天井一部落下、壁のひび割れ 等

【県北】 小学校51、中学校23

福島市46、川俣町2、伊達市13、桑折町5、国見町2、二本松市2、大玉村1、  
本宮市3

【県中】小学校25、中学校11

郡山市32、天栄村1、田村市3

【県南】小学校4、中学校1

白河市1、中島村1、矢吹町3

【相双】小学校17、中学校6

相馬市14、南相馬市4、富岡町4、楡葉町1

【いわき】小学校1

#### 4 その他

- ・ 図書館片付けのため当面休館。



# 令和4年3月16日23時36分頃の福島県沖の地震

地震情報（顕著な地震の震源要素更新のお知らせ）  
 令和4年3月17日04時30分 気象庁発表

震源要素の更新

令和4年3月16日23時36分 福島県沖の地震

北緯 37度41.8分

東経 141度37.3分

深さ 57 km（暫定値；速報値の約60 kmから更新）

規模（マグニチュード） 7.4（暫定値；速報値の7.3から更新）

揺れが強かった地域では、地盤が緩んだり、積雪が不安定になったりしている可能性があります。土砂災害や雪崩が発生するおそれがあるため注意・警戒が必要です。

過去の事例では、大地震発生後に同程度の地震が発生した割合は1～2割あることから、揺れの強かった地域では、地震発生から1週間程度、最大震度6強程度の地震に注意してください。特に今後2～3日程度は、規模の大きな地震が発生することが多くあります。

## 津波注意報発表状況

16日23時39分 <津波注意報> 宮城県、福島県  
 17日05時00分 <津波注意報 解除> 宮城県、福島県

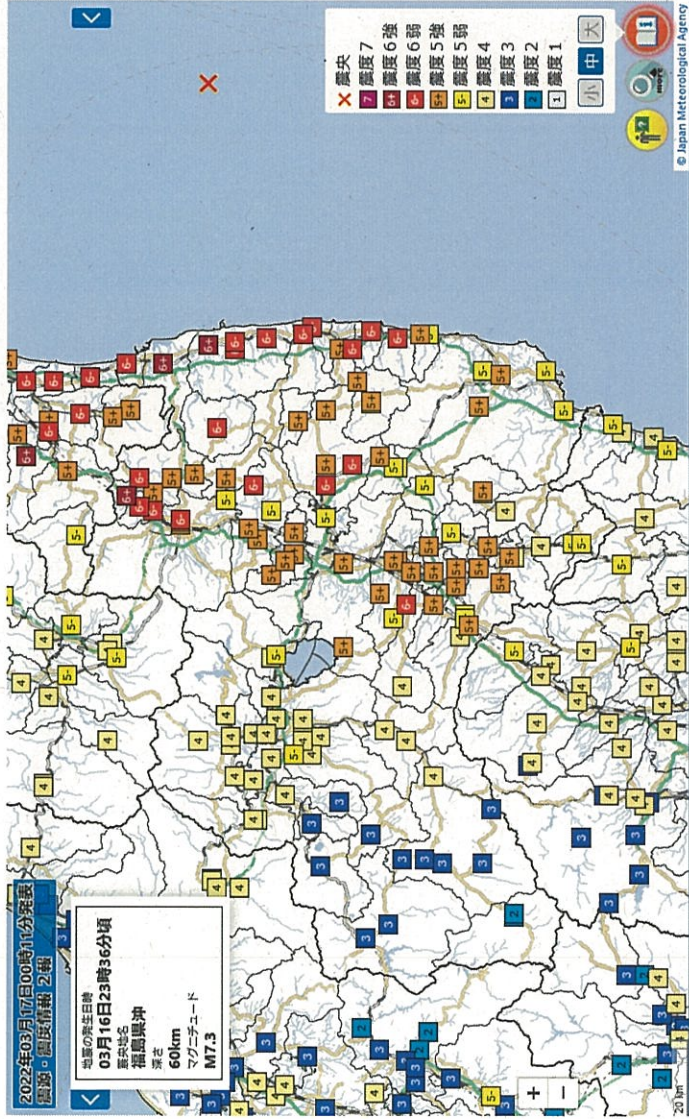
[各地の検潮所で観測した津波の観測値] 05時00分まで  
 相馬  
 これまでの最大波 17日03時15分 0.2 m  
 いわき市小名浜  
 これまでの最大波 17日00時36分 微弱

## [海面変動の見通し]

津波注意報は、津波が十分に減衰したため、05時00分に全て解除しました。

これらの沿岸では津波に伴う若干の海面変動が観測されており、今後の半日程度は継続する可能性があると考えられます。

[留意事項]  
 海に入っている作業や釣り、海水浴などに際しては十分な留意が必要です。







# 福島県の3月19日までの天気の見通し

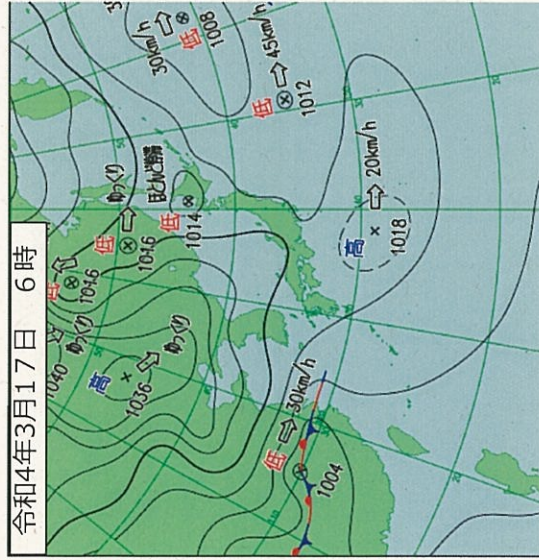
今日（17日）は、高気圧に覆われて、晴れや曇りでしょう。

明日（18日）は、低気圧や湿った空気の影響により、曇りで、朝から雨や雪の降る所が多くなる見込みです。

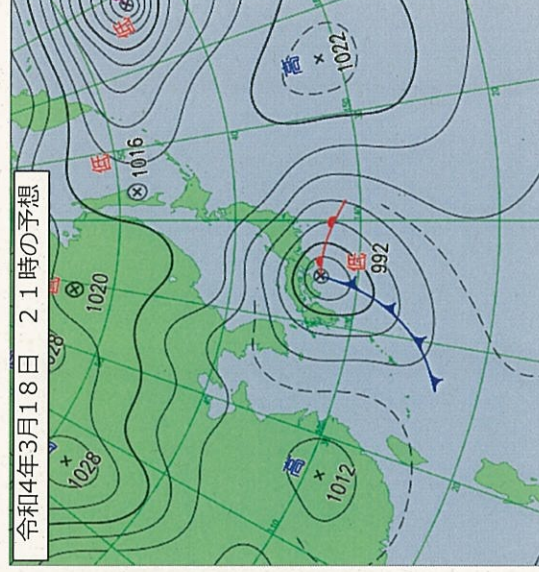
明後日（19日）は、低気圧が発達しながら三陸沖を北東へ進むため、雨や雪の見込みです。中通りと浜通りでは大雨による土砂災害に注意・警戒してください。また、場合によっては中通りと浜通りの山沿いで10cm以上の積雪となる可能性があります。低気圧の通過後は海上を中心に西よりの風が強まりますので、強風に注意・警戒してください。

降水量予想	今日（17日）	12時～明日（18日）	12時	10ミリ
	明日（18日）	12時～明後日（19日）	12時	50ミリ

地震の揺れや降雨により雪崩や土砂災害のおそれがあります。また、今期間の気温は平年並か低めに経過する見込みですので、体調管理にも留意してください。



実況天気図（17日6時）



予想天気図（18日21時）

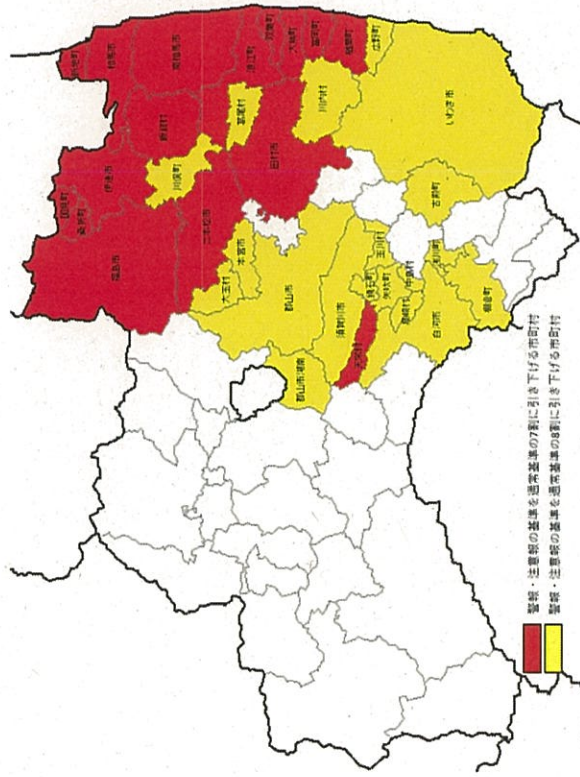
最新の天気予報・気象情報は、気象庁ホームページ等でご確認ください。



# 土砂災害警戒情報と 大雨警報（土砂災害）・大雨注意報の暫定基準

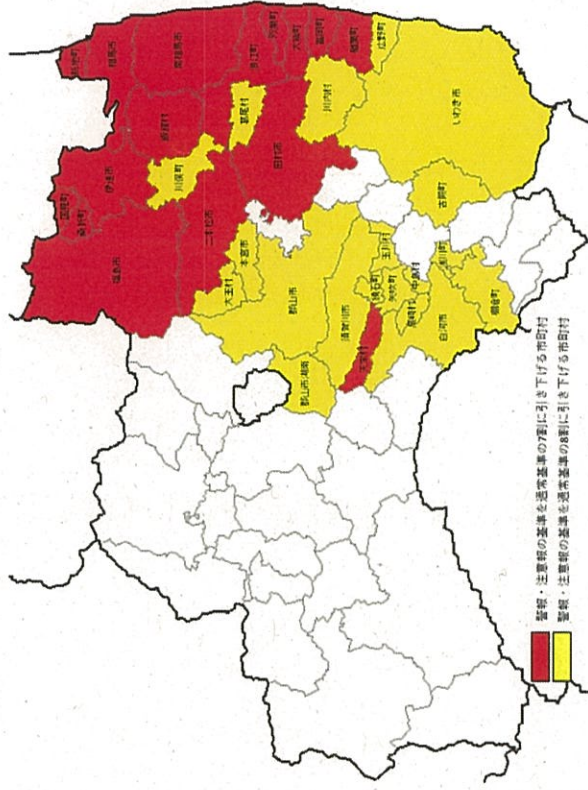
## 土砂災害警戒情報

通常基準を暫定的に変更する市町村（福島県）



## 大雨警報（土砂災害）・大雨注意報

通常基準を暫定的に変更する市町村等（福島県）



# 公共土木施設の被害状況及び対応状況

令和4年3月17日(木)

土木部

8時00分現在

## 1 道路の対応状況

### (1) 県管理道路の通行止め

#### 1) 全通行止め箇所15路線16箇所、

(規制解除4路線4箇所、規制中12路線12箇所)

- ・あぶくま高原道(矢吹IC~小野IC) ※点検のため【交通規制解除】
- ・国道399号(伊達市)(伊達橋) ※段差発生
- ・成田鏡田線(鏡石町)(笠石跨線橋) ※段差発生
- ・浪江国見線(桑折町)(伊達崎橋) ※段差発生
- ・保原桑折線(伊達市)(大正橋) ※段差発生
- ・上川内川前線(いわき市) ※落石
- ・岳温泉線(二本松市) ※路面陥没
- ・相馬新地線(相馬市) ※路面陥没
- ・草野大倉鹿島線(南相馬市) ※路面陥没
- ・国道115号(相馬市) ※段差発生
- ・国道115号(相馬市) ※倒木【交通規制解除】
- ・赤井畑国見線(国見町) ※がれき散乱【交通規制解除】
- ・飯坂保原線(福島市)(月の輪大橋) ※段差発生【交通規制解除】
- ・相馬浪江線(相馬市) ※段差発生
- ・鹿島日下石線(相馬市) ※建物倒壊
- ・広野小高線(南相馬市) ※段差発生

#### 2) 片側交互通行箇所2路線2箇所

(規制解除1路線1箇所、規制中1路線1箇所)

- ・国道288号(田村市都路) ※落石【交通規制解除】
- ・富岡大越線(富岡町) ※路面陥没

### (2) 高速道路関係の通行止め

- ・常磐自動車道 常磐富岡IC~亘理IC
- ・磐越自動車道 【交通規制解除】
- ・東北自動車道 本宮IC~一関IC
- ・東北中央自動車道 相馬IC~桑折JCT

### (3) 国直轄管理道路の通行止め

- ・なし

## **2 流域下水道**

- (1) 県北浄化センター
  - ・停電発生（自家発電対応） 【復旧完了】
- (2) 大滝根水環境センター
  - ・停電発生（管内貯留で対応） 【復旧完了】

## **3 現在調査中の施設**

- ・港湾漁港施設、砂防施設、ダム施設、県営住宅

## **4 その他の施設**

- ・市道大洲松川線（相馬市）（松川浦漁港）全面通行止め ※土砂崩落

異常気象による道路通行規制箇所一覧表

2022 年

令和4年3月17日 8:00 現在

(様式-5)

整理番号	管内	種別	路線名	通行止区間		延長(km)	規制理由	規制区分		規制時間		片側規制時間		全面解除時間		備考		
				起点	終点			前後	全片	月	日	時	分	月	日		時	分
1	赤松(高瀬)	主	矢吹小野線(あぶくま高瀬道路)	矢吹IC	小野IC	35.9	地震	後	全	3	16	23	36	3	17	7	00	
2	保原土木	国	国道399号	伊達市前川原	伊達市箱崎	0.4	段差	後	全	3	17	0	30					伊達橋
3	須賀川土木	一	成田藤田線	鎌石町笠石地内(笠石跨線橋)	鎌石町前山	0.2	段差	後	全	3	16	23	36					
4	保原土木	主	浪江国見線	桑折町大字伊達崎字大柳東	桑折町大字伊達崎字上川原	0.3	段差	後	全	3	17	0	30					伊達崎橋
5	保原土木	一	保原桑折線	伊達市伏黒字下大川	伊達市伏黒字東本場	0.3	段差	後	全	3	17	0	30					大正橋
6	いわき建設	一	上川内川前線	いわき市川前町川前字桐立	いわき市川前町下福虎字高部	3.0	落石	後	全	3	17	1	05					
7	二本松土木	一	岳温泉線	二本松市岳温泉	二本松市岳温泉	0.5	路面陥没	後	全	3	16	23	36					
8	相双建設	一	相馬新地線	相馬市程田港石	相馬市程田港石	0.1	路面陥没	後	全	3	17	1	30					
9	相双建設	一	草野大倉鹿島線	南相馬市鹿島区浮田	南相馬市鹿島区浮田	0.5	路面陥没	後	全	3	17	1	30					
10	相双建設	国	国道115号	相馬市塚ノ町	相馬市中村新町	0.6	段差	後	全	3	17	2	10					
11	保原土木	一	赤井畑国見線	国見町大字山崎字太子堂	国見町大字山崎字太子堂	0.1	がれき散乱	後	全	3	17	0	30	3	17	3	25	
12	東北建設	一	飯坂保原線	福島市瀬上町字西上神田	福島市鎌田字愛吉前	1.5	段差	後	全	3	17	2	00	3	17	6	30	月の輸大橋
13	相双建設	国	国道115号	相馬市山上	相馬市山上	0.1	倒木	後	全	3	17	1	20					
14	富岡土木	一	富岡大越線	富岡町大字上手岡字下千里	富岡町大字上手岡字下千里	0.5	路面陥没	後	片					3	17	5	00	
15	相双建設	主	相馬津江線	相馬市大字西山	相馬市大字西山	0.1	段差	後	全	3	17	5	40					清水橋
16	相双建設	一	鹿島日下石線	相馬市赤木	相馬市赤木	0.1	建物崩壊	後	全	3	17	6	30					
17	三春土木	国	国道288号	田村市都路町古道字上/前	田村市都路町古道字上/前		落石	後	片					3	16	23	36	
18	相双建設	一	広野小高線	南相馬市小高区井田川	南相馬市小高区井田川	0.1	段差	後	全	3	17	7	20					





