


大規模改造工事

猪苗代支援学校



工事着手前
(令和2年10月)



令和3年6月末現在
(施工中)



状況

廊下の天井に**県産木材**を使用し、壁には**手すり**を設置しました。
令和3年8月竣工に向け、順調に進んでいます。

事業の目的


建物の使用形態変更への対応と長寿命化のため、15~20年のサイクルで改造工事を行っています。

事業の概要


■大規模改造工事(2期)
鉄筋コンクリート2階建
工事対象床面積2,846㎡
・建築工事・電気設備工事
・機械設備工事・冷房設置工事

位置図





工事着手前
(平成30年度)



令和3年5月末現在
(補強盛土工施工中)



状況

令和2年度に約220mが完成し、今年度は残る区間の軽量盛土工及び補強盛土工を進めています。

事業の目的


地すべりにより通行不能となった県道新郷荻野停車場線を復旧し、安全な交通を確保します。

事業の概要

- 道路災害復旧工事 (軽量盛土工ほか)L=444m
- 喜多方市高郷町揚津地内
- 令和元年度着工
- 令和3年完了目標

位置図






道路ネットワークの強化

国道459号 見頃・藤沢・堂山

工事着手前 (藤沢工区)



バイパス部完成後 (藤沢工区)



状況

見頃工区は、令和3年度内の完成を目標に工事を進めています。藤沢工区は、昨年度、峠部のバイパスが供用しました。

事業の目的


地域間の交流・連携を支える道路ネットワークの構築を目的に、国道459号の幅員狭小、急カーブ、急勾配箇所を解消します。

事業の概要

- 全体計画
 - 見頃 L=1,473m H25~
 - 藤沢 L=1,700m H25~
 - 堂山 L=2,300m H24~
- 喜多方市山都町、上三宮町

位置図





平成23年7月 新潟・福島豪雨 出水状況



状況

早期工事着手に向け、測量、調査、設計を進めています。

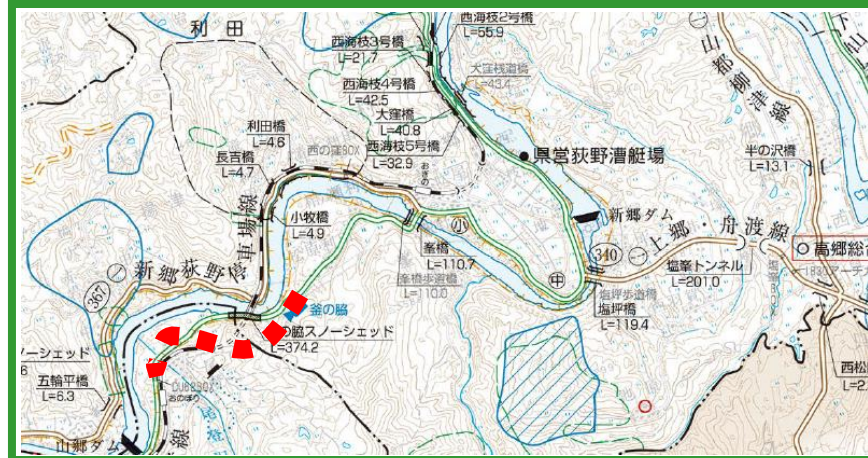
事業の目的


阿賀川の増水により釜の脇スノーシェッド内に河川水が流入し、度々通行止めとなっており、災害に強い道づくりとしてバイパスを整備します。

事業の概要


- 全体計画 L=2080m
- 喜多方市高郷町峯～西会津町登世島地内
- 平成25年度着手

位置図





工事着手前 (檜原)



令和2年度供用箇所 (檜原)



状況

令和3年度、檜原工区は橋梁下部工工事を進めます。
金山工区は、調査設計を進めています。

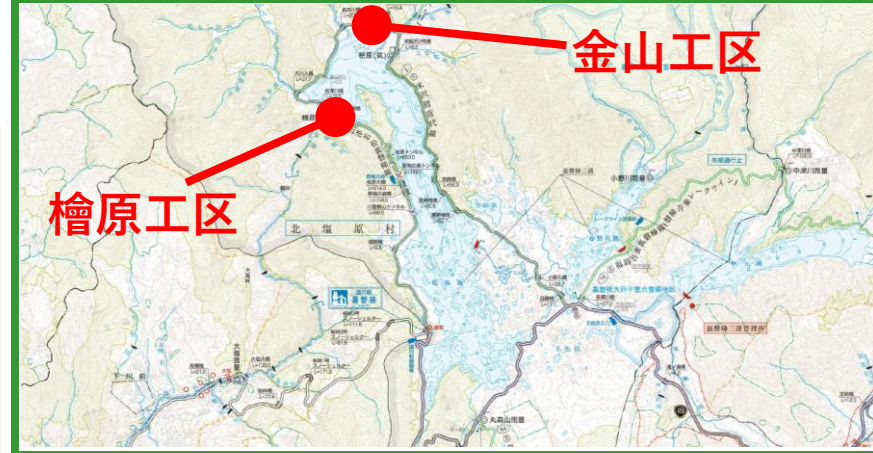
事業の目的


裏磐梯観光周遊道路であり、地域の生活道路としても重要な道路の幅員狭小及び線形不良箇所を解消します。

事業の概要

- 全体計画
 - 檜原 L=1,140m H26～道路改良工、橋梁工
 - 金山 L=1,680m H26～橋梁工、トンネル工
- 北塩原村大字桧原地内

位置図







自転車利活用環境の整備

会津若松熱塩温泉自転車道線・ 松原湖周遊サイクリングルート



工事着手前



令和3年5月末現在 (竣工後)



状況

令和3年度、熱塩工区は未供用となっている区間の整備を進めます。
松原湖周遊では、路面標示工を進めます。

事業の目的


芦ノ牧温泉(会津若松市)から熱塩温泉(喜多方市)まで、河川管理用通路を活用して自転車道を整備しています。また、北塩原村が策定する松原湖周遊サイクリングルートの支援を行っています。

事業の概要

- 会津若松熱塩温泉自転車道 L=21.5km (喜多方工区)H8～喜多方市塩川町～熱塩加納町
- 松原湖周遊 路面標示、案内看板等整備 国道459号、会津若松裏磐梯線

位置図






電線類地中化

国道459号 新町・上町



事業着手前 (新町)



事業完了後イメージ (参考:喜多方会津坂下線)



状況

令和3年度、新町工区は、一部工事に着手します。上町工区は、調査設計を進めています。

事業の目的


安全な通行空間の確保、地域資源を生かした良好な景観の形成、まちづくりを支援します。

事業の概要

- 電線類地中化ほか
新町 L=620m
上町 L=350m
- 喜多方市字一丁目地内
- 平成23年度着工

位置図






道路ネットワークの強化

喜多方河東線 赤枝



工事着手前
(平成25年度)



令和3年6月末現在
(バイパス部供用中)



状況

令和2年度にバイパス区間約890mが完成し、今年度は残る区間の道路拡幅工事を進めています。

事業の目的


地域間の交流・連携を支える道路ネットワークの構築を目的に、赤枝地区の幅員狭小、急カーブを解消します。

事業の概要

- 全体計画L=1,033m
道路改良工、橋りょう工
- 磐梯町大字赤枝地内
- 平成25年度着工
- 令和3年度完了目標

位置図




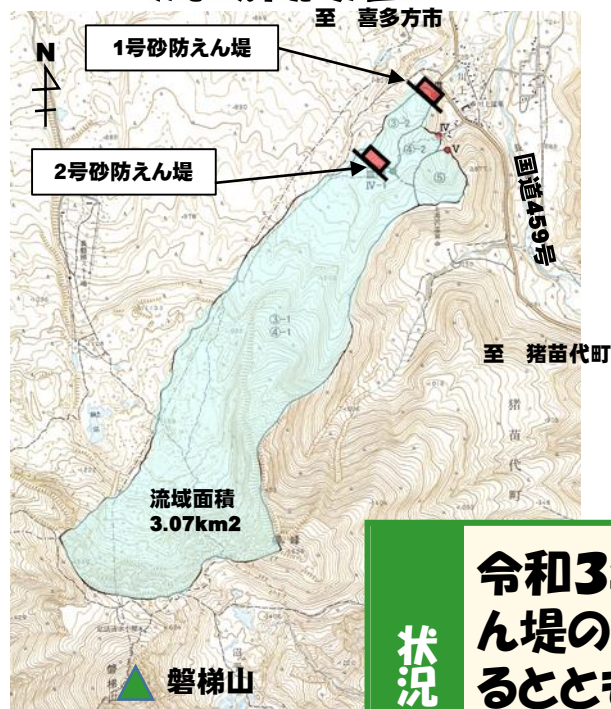


土石流対策

中ノ沢川（猪苗代町）



流域概要図




令和3年5月末現在(砂防えん堤工施工中)



1号砂防えん堤
現在は掘削作業を行っています。

2号砂防えん堤
本体工は概ね完了し、
現在は法面対策、護岸工等の工事を
実施しています。



状況

令和3年度は、1号砂防えん堤の本体工事に着手するとともに、2号砂防えん堤の完成を図ります。

事業の目的


中ノ沢川の土砂災害警戒区域内に位置する国道459号、及び川上温泉集落への土石流被害を防止すべく、砂防えん堤を整備するものです。

事業の概要

- 土石流対策工事
- 砂防えん堤工 N=2基
- 耶麻郡猪苗代町山神原地内
- 平成26年着工
- 令和4年度完了目標

位置図





河川改修

田付川（喜多方市）



工事着手前(平成28年度)

令和3年5月末現在(床止工、護岸工施工中)



櫛橋から
上流を望む




櫛橋から
上流を望む



櫛橋から
下流を望む



櫛橋から
下流を望む



状況

令和3年度は、昨年に引き続き、床止工、護岸工の工事を実施するとともに、河川断面を確保するため、河川内の土砂の撤去を行います。

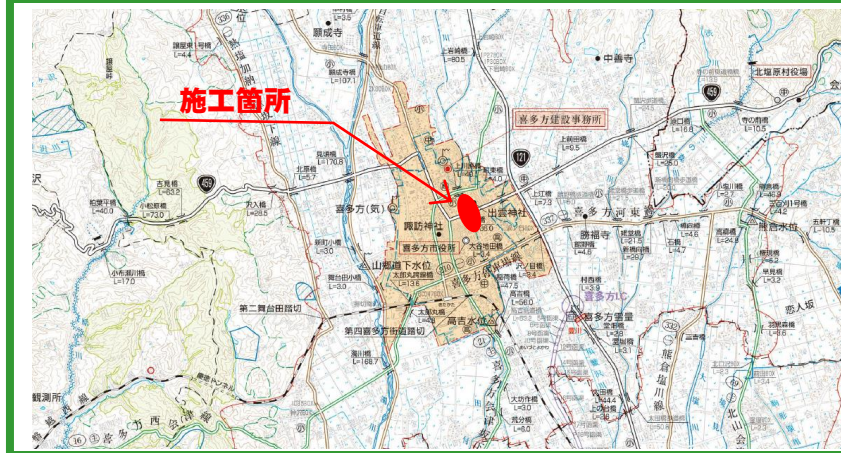
事業の目的


河川断面を拡大し、沿線人家等への浸水被害の軽減を図ります。

事業の概要

- 河川改修工事
 - 護岸工 A=約1,600m²
 - 床止工 N=2基
- 喜多方市字沼田地内外
- 昭和56年着工
- 令和5年度完了目標

位置図





地すべり対策


藤沢地区（山都町）



工事着手前
(令和元年度)



令和3年5月末現在
(法面对策工施工中)



状況

令和3年度は、昨年度に引き続き、法面对策工事を実施するとともに、地すべりで壊れた集水井の復旧工事を行います。

事業の目的


令和元年5月に地すべりが発生したため、対策工事を実施し、生活道路である国道459号の安心安全な通行を確保します。

事業の概要

- 地すべり対策工事
- 法面对策工 A=約3,600m²外
- 喜多方市山都町相川地内
- 令和元年着工
- 令和6年度完了目標

位置図






落石対策

上郷下野尻線 陣ヶ峯



工事着手前
(令和2年度)



令和3年6月末現在
(落石防護柵完成)



状況

令和2年度に落石防護柵工に着手し、
令和3年6月に完成しました。

事業の目的


生活道路である県道上郷下野尻線の安心安全な通行を確保します。

事業の概要

- 落石防護柵工 L=45m
- 西会津町新郷大字富士地内
- 令和2年度着工
- 令和3年度完了

位置図






河川災害復旧

田付川（四奈川工区）



工事着手前
(令和2年度)



令和3年6月末現在
(護岸工事完成)



状況

被災直後に大型土のうを応急的に設置しました。
令和2年12月に護岸工事に着手し、
令和3年4月に完成しました。

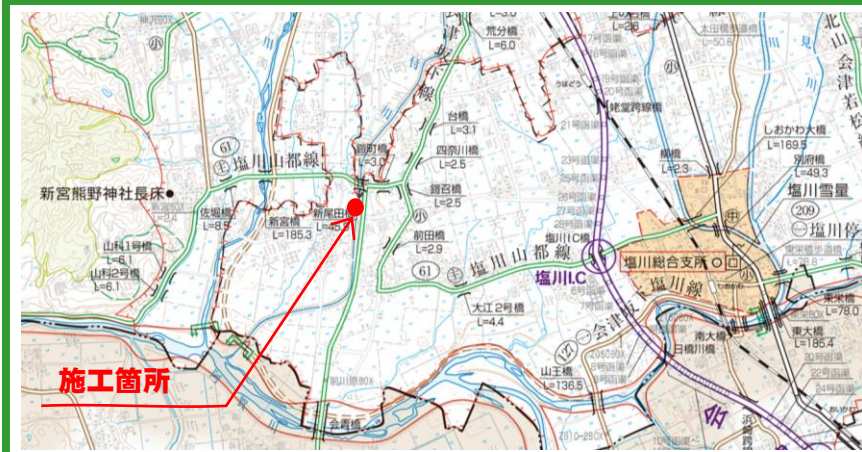
事業の目的


令和2年7月の大雨で被災した護岸を復旧し、地域の安全を確保します。

事業の概要

- 護岸工 L=34m
- 喜多方市塩川町四奈川地内
- 令和2年度着工
- 令和3年度完了

位置図






舗装補修

北山会津若松線 (北山)



工事着手前
(令和2年度)



令和3年6月末現在
(舗装補修工事完成)



状況

令和2年度に工事着手し、
令和3年4月に完成しました。

事業の目的

クラックやわだち掘れが発生している舗装を更新し、安全な通行を確保します。

事業の概要

- 路上路盤再生工 L=193m
- 北塩原村大字北山地内
- 令和2年度着工
- 令和3年度完了

位置図

