

# 福島県 相馬郡 飯館村管内図

「いいたて までいな森林再生整備調査検討事業」調査予定エリア（10か所）



記号

|         |          |          |         |
|---------|----------|----------|---------|
| 国境      | 市界       | 町界       | 村界      |
| 主要道路    | 一般道路     | 林道       | 水路      |
| 河川      | 湖沼       | 森林       | 農地      |
| 工業地     | 住宅地      | 商業地      | 公共施設    |
| 公園      | 学校       | 病院       | 消防署     |
| 郵便局     | 公民館      | 図書館      | 神社・仏閣   |
| 墓地      | 公園       | 運動場      | スポーツ施設  |
| 温泉      | スキー場     | キャンプ場    | 観光地     |
| 自然公園    | 国定公園     | 県立公園     | 市立公園    |
| 町立公園    | 村立公園     | 私有地      | 公有地     |
| 国有地     | 地方自治体所有地 | 民間所有地    | 未利用地    |
| 調査予定エリア | 調査済みエリア  | 調査対象外エリア | 調査中止エリア |



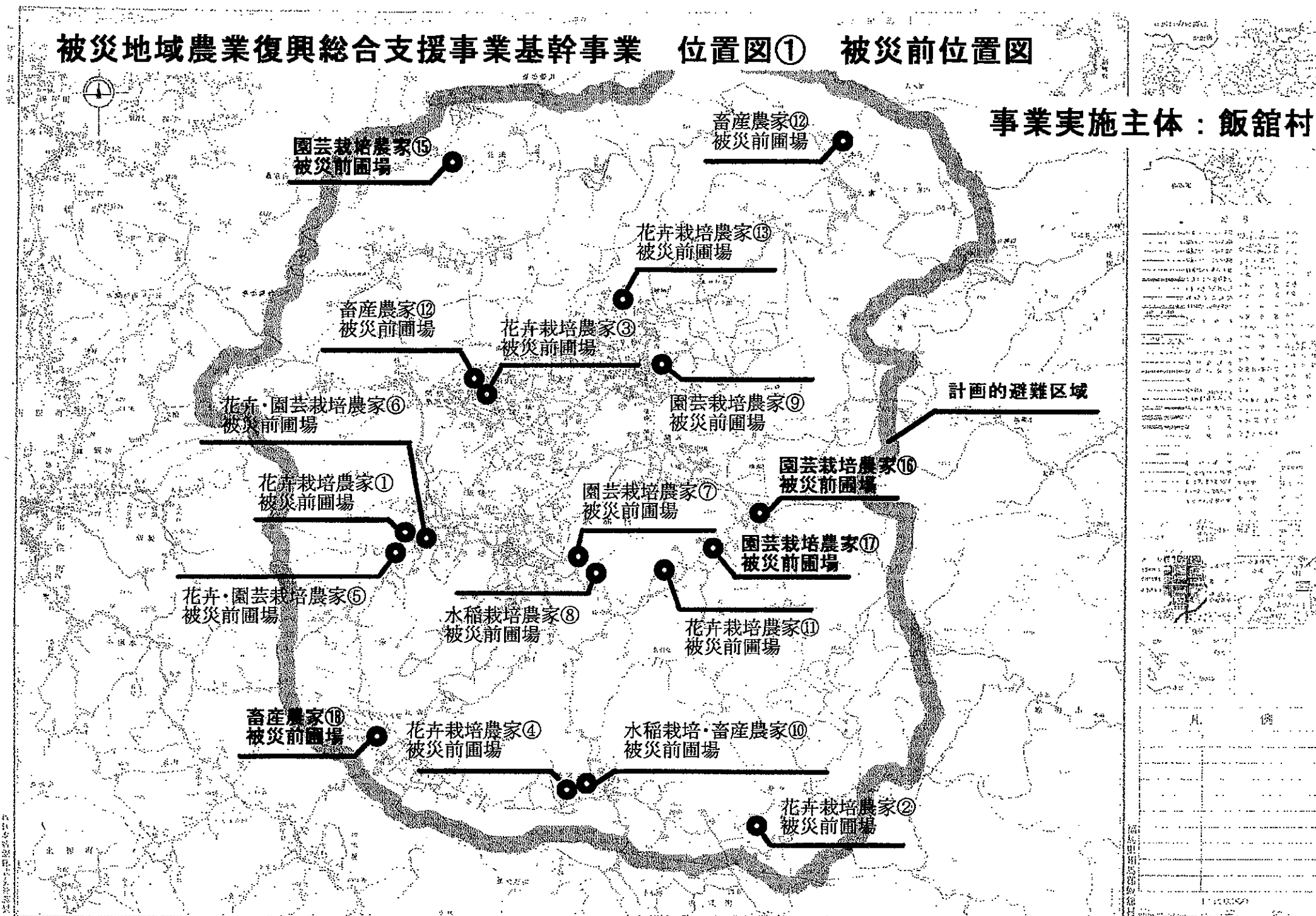
凡例

|         |         |          |         |
|---------|---------|----------|---------|
| 調査予定エリア | 調査済みエリア | 調査対象外エリア | 調査中止エリア |
| 調査予定エリア | 調査済みエリア | 調査対象外エリア | 調査中止エリア |
| 調査予定エリア | 調査済みエリア | 調査対象外エリア | 調査中止エリア |
| 調査予定エリア | 調査済みエリア | 調査対象外エリア | 調査中止エリア |
| 調査予定エリア | 調査済みエリア | 調査対象外エリア | 調査中止エリア |
| 調査予定エリア | 調査済みエリア | 調査対象外エリア | 調査中止エリア |
| 調査予定エリア | 調査済みエリア | 調査対象外エリア | 調査中止エリア |
| 調査予定エリア | 調査済みエリア | 調査対象外エリア | 調査中止エリア |
| 調査予定エリア | 調査済みエリア | 調査対象外エリア | 調査中止エリア |
| 調査予定エリア | 調査済みエリア | 調査対象外エリア | 調査中止エリア |

1 : 50,000

# 被災地域農業復興総合支援事業基幹事業 位置図① 被災前位置図

事業実施主体：飯舘村



被災地域農業復興総合支援事業基幹事業 位置図  
営農再開位置図（二本松市）事業実施主体：飯舘村

二本松市

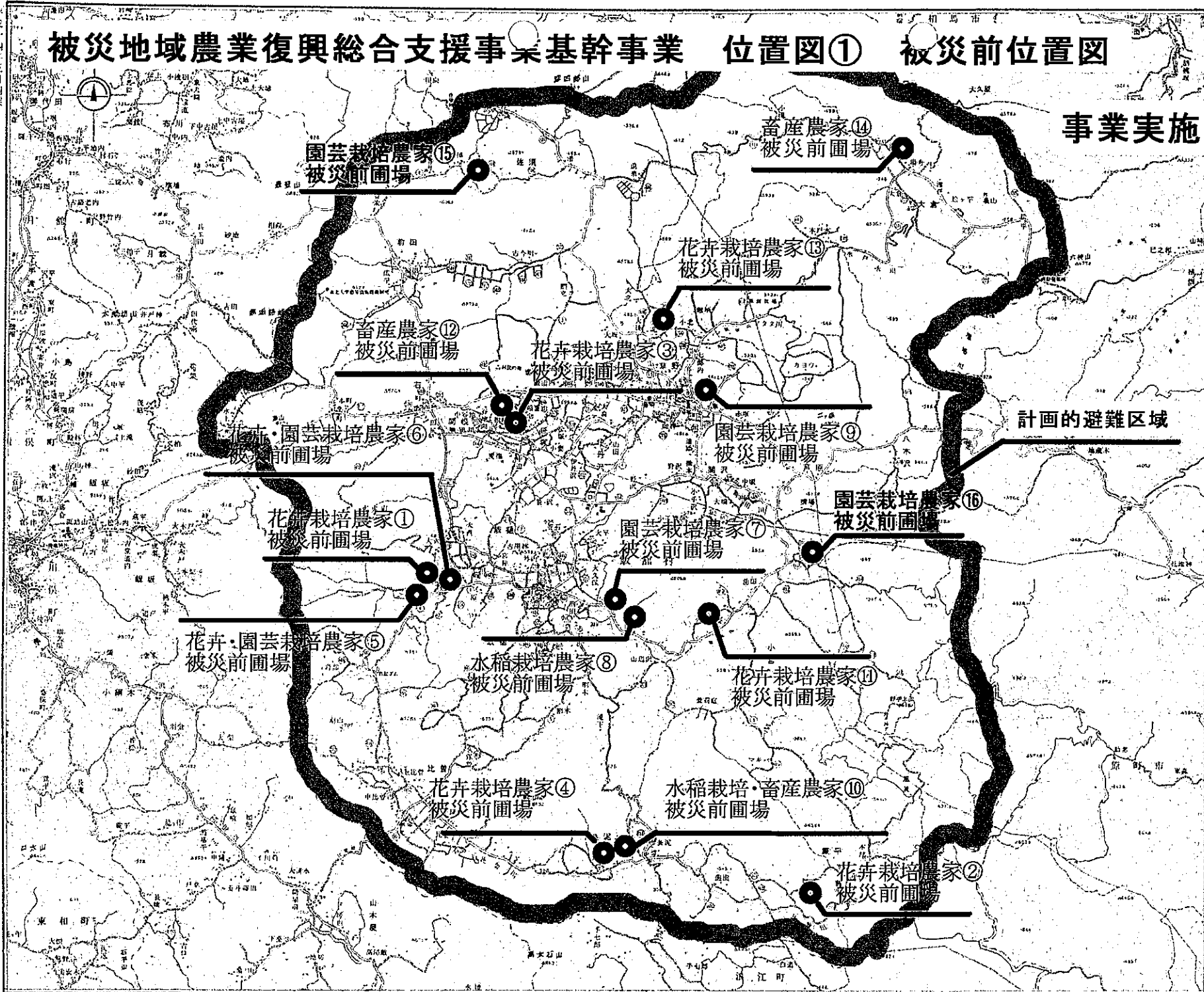


S=1/50,000



⑨パイプハウス3棟及び付帯設備一式、  
作業用プレハブ1棟、  
管理機及び付帯機械一式、  
設置場所



1:100,000

被災地域農業復興総合支援事業基幹事業 位置図  
営農再開位置図（相馬市） 事業実施主体：飯舘村

相馬市



S=1/40,000



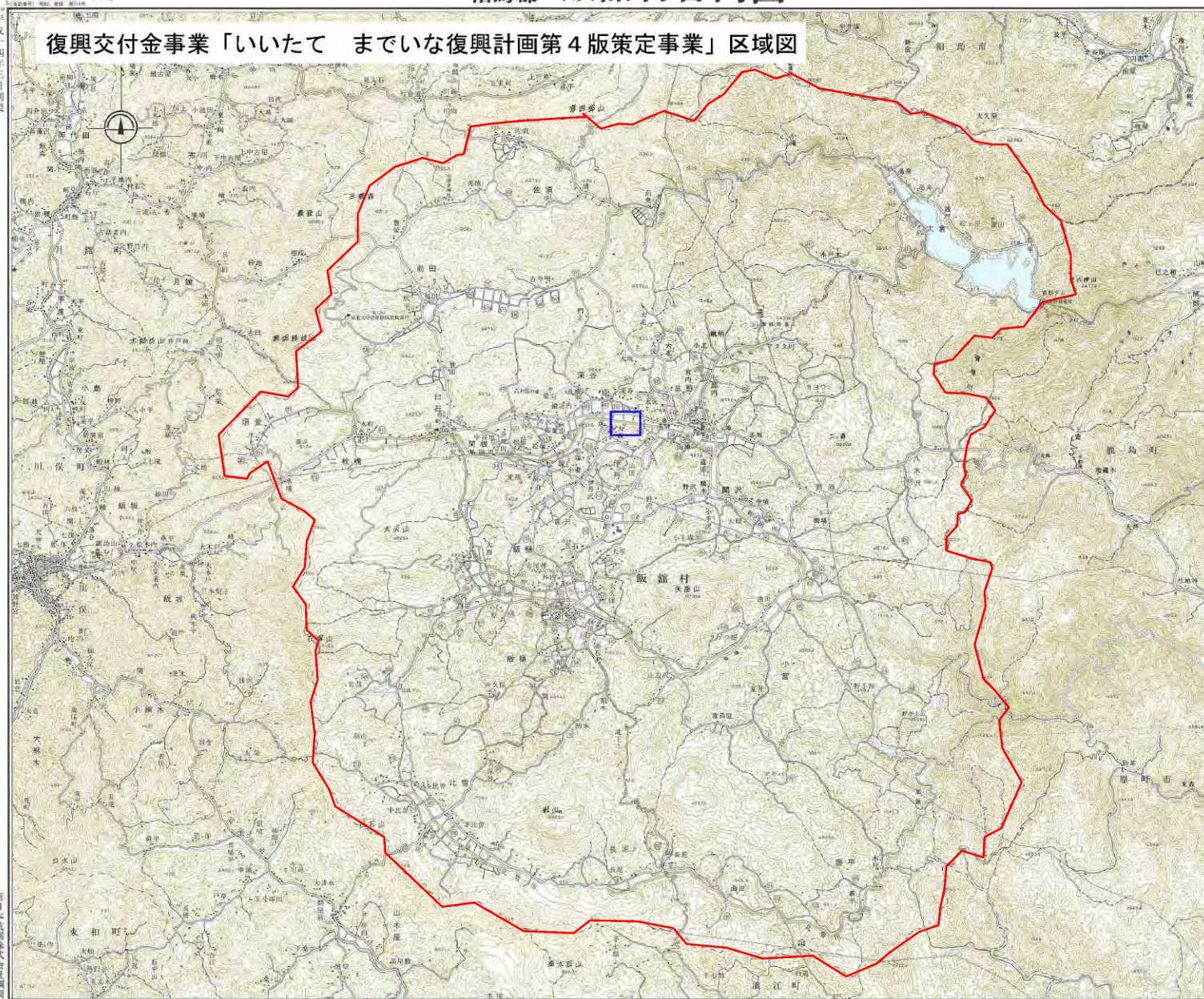
⑩トラクタ及び付帯機器一式

⑭トラクタ及び付帯機器一式  
設置場所



福島県  
相馬郡 飯舘村管内図

復興交付金事業「いいたて までのな復興計画第4版策定事業」区域図



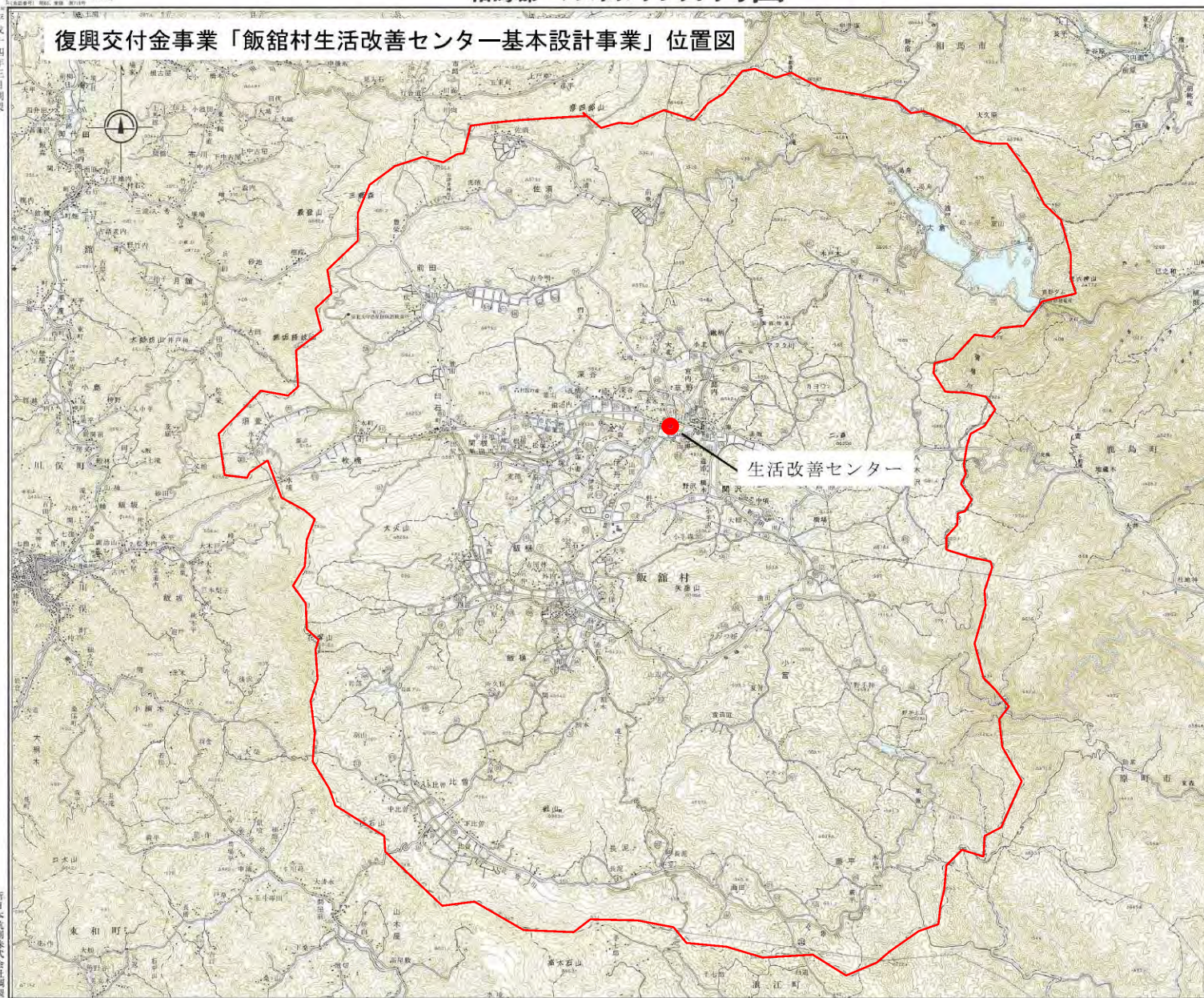
記 号

[illegible][illegible]

1 : 50.000

福島県  
相馬郡 飯舘村管内図

復興交付金事業「飯舘村生活改善センター基本設計事業」位置図



飯舘村の位置図



記 号

[illegible]

凡 例

| 福島県相馬郡 | 凡 例 |  |
|--------|-----|--|
|        |     |  |
|        |     |  |
|        |     |  |
|        |     |  |
|        |     |  |
|        |     |  |
|        |     |  |
|        |     |  |
|        |     |  |

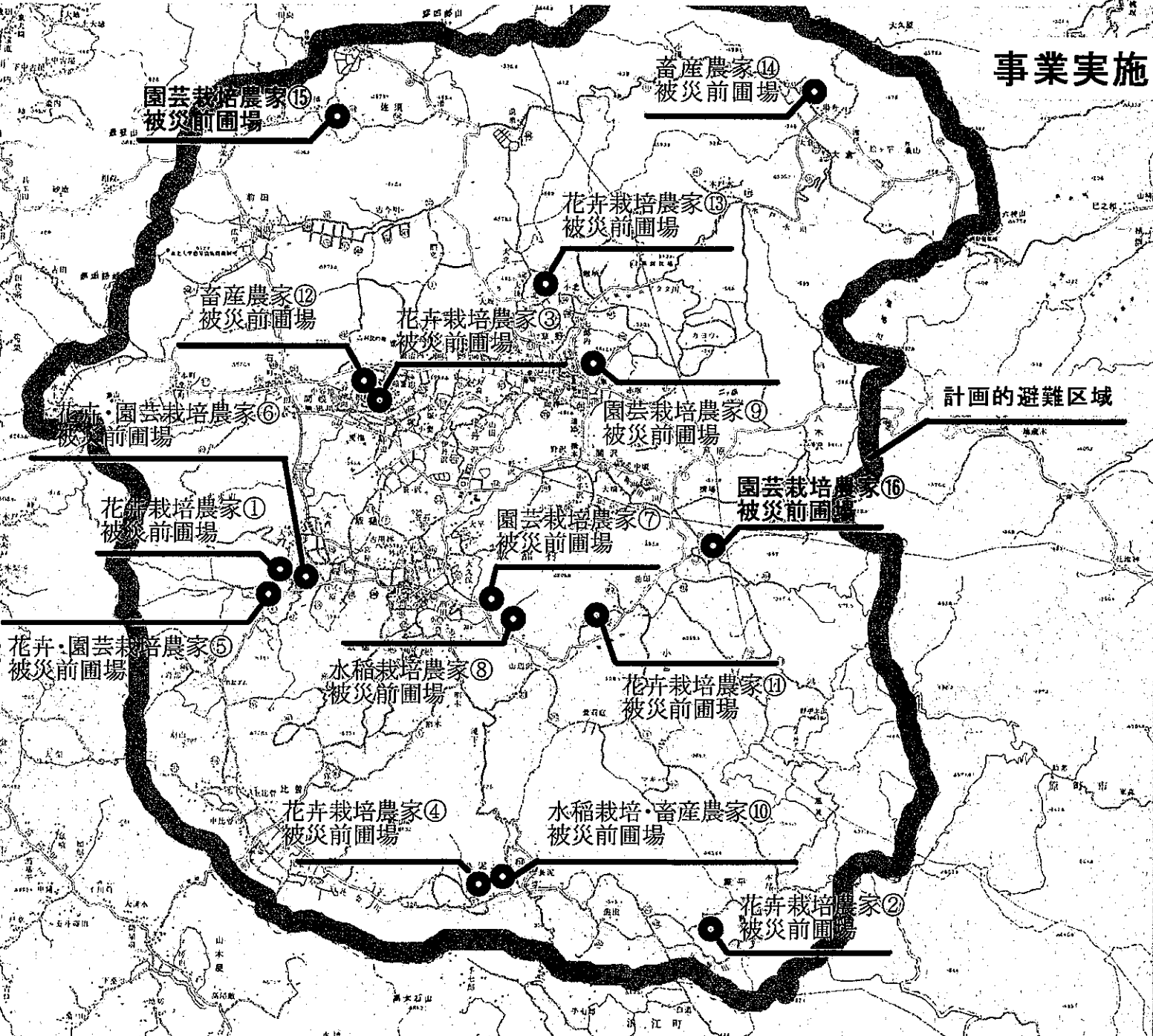
1 : 50.000

福島県相馬郡飯舘村

平成十四年三月調査  
飯館村復興協議会調査

# 被災地域農業復興総合支援事業基幹事業 位置図① 被災前位置図

事業実施主体：飯館村

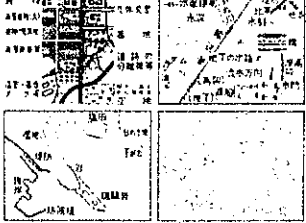


記号

|               |               |               |               |                  |                  |               |               |               |                  |               |             |               |             |               |               |
|---------------|---------------|---------------|---------------|------------------|------------------|---------------|---------------|---------------|------------------|---------------|-------------|---------------|-------------|---------------|---------------|
| ① 花畑栽培農家被災前圃場 | ② 花卉栽培農家被災前圃場 | ③ 花卉栽培農家被災前圃場 | ④ 花卉栽培農家被災前圃場 | ⑤ 花卉・園芸栽培農家被災前圃場 | ⑥ 花卉・園芸栽培農家被災前圃場 | ⑦ 園芸栽培農家被災前圃場 | ⑧ 水稻栽培農家被災前圃場 | ⑨ 園芸栽培農家被災前圃場 | ⑩ 水稻栽培・畜産農家被災前圃場 | ⑪ 花卉栽培農家被災前圃場 | ⑫ 畜産農家被災前圃場 | ⑬ 花卉栽培農家被災前圃場 | ⑭ 畜産農家被災前圃場 | ⑮ 園芸栽培農家被災前圃場 | ⑯ 園芸栽培農家被災前圃場 |
|---------------|---------------|---------------|---------------|------------------|------------------|---------------|---------------|---------------|------------------|---------------|-------------|---------------|-------------|---------------|---------------|

凡 例

|               |               |               |               |                  |                  |               |               |               |                  |               |             |               |             |               |               |
|---------------|---------------|---------------|---------------|------------------|------------------|---------------|---------------|---------------|------------------|---------------|-------------|---------------|-------------|---------------|---------------|
| ① 花畑栽培農家被災前圃場 | ② 花卉栽培農家被災前圃場 | ③ 花卉栽培農家被災前圃場 | ④ 花卉栽培農家被災前圃場 | ⑤ 花卉・園芸栽培農家被災前圃場 | ⑥ 花卉・園芸栽培農家被災前圃場 | ⑦ 園芸栽培農家被災前圃場 | ⑧ 水稻栽培農家被災前圃場 | ⑨ 園芸栽培農家被災前圃場 | ⑩ 水稻栽培・畜産農家被災前圃場 | ⑪ 花卉栽培農家被災前圃場 | ⑫ 畜産農家被災前圃場 | ⑬ 花卉栽培農家被災前圃場 | ⑭ 畜産農家被災前圃場 | ⑮ 園芸栽培農家被災前圃場 | ⑯ 園芸栽培農家被災前圃場 |
|---------------|---------------|---------------|---------------|------------------|------------------|---------------|---------------|---------------|------------------|---------------|-------------|---------------|-------------|---------------|---------------|



凡 例

|               |               |               |               |                  |                  |               |               |               |                  |               |             |               |             |               |               |
|---------------|---------------|---------------|---------------|------------------|------------------|---------------|---------------|---------------|------------------|---------------|-------------|---------------|-------------|---------------|---------------|
| ① 花畑栽培農家被災前圃場 | ② 花卉栽培農家被災前圃場 | ③ 花卉栽培農家被災前圃場 | ④ 花卉栽培農家被災前圃場 | ⑤ 花卉・園芸栽培農家被災前圃場 | ⑥ 花卉・園芸栽培農家被災前圃場 | ⑦ 園芸栽培農家被災前圃場 | ⑧ 水稻栽培農家被災前圃場 | ⑨ 園芸栽培農家被災前圃場 | ⑩ 水稻栽培・畜産農家被災前圃場 | ⑪ 花卉栽培農家被災前圃場 | ⑫ 畜産農家被災前圃場 | ⑬ 花卉栽培農家被災前圃場 | ⑭ 畜産農家被災前圃場 | ⑮ 園芸栽培農家被災前圃場 | ⑯ 園芸栽培農家被災前圃場 |
|---------------|---------------|---------------|---------------|------------------|------------------|---------------|---------------|---------------|------------------|---------------|-------------|---------------|-------------|---------------|---------------|

1:100,000

被災地域農業復興総合支援事業基幹事業 位置図  
営農再開位置図（北塩原村） 事業実施主体：飯舘村

北 塩 原 村

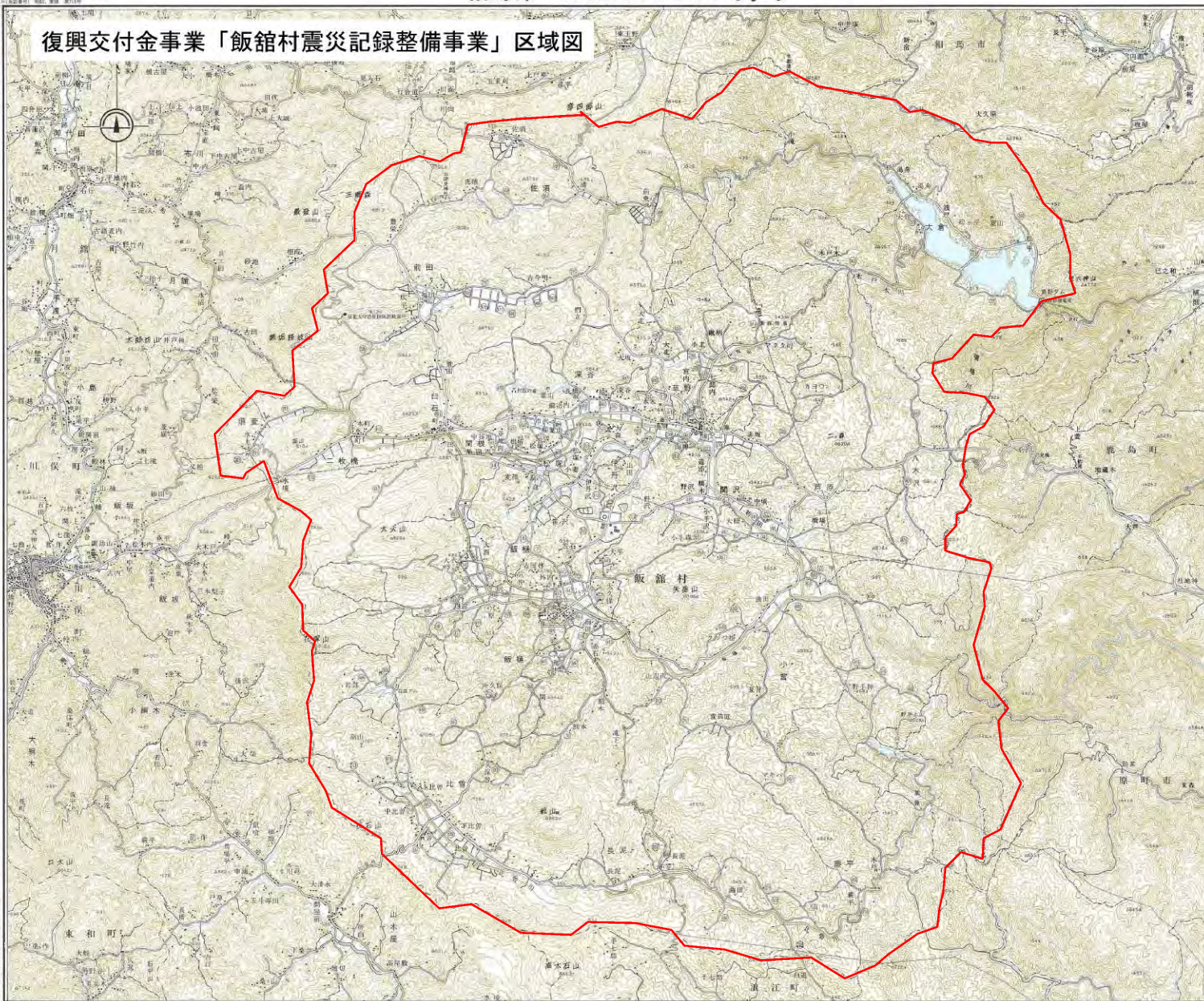


S=1/60,000

⑮ バイプハウス11棟及び付帯設備一式  
トラクター1台及び付属機器一式  
管理機1台及び付属機器一式  
野菜防除機1台及び付属機器一式  
堆肥散布機1台、野菜運搬機1台

福島県  
相馬郡 飯舘村管内図

復興交付金事業「飯舘村震災記録整備事業」区域図



飯舘村の位置図



記 号

- [illegible]



凡 例

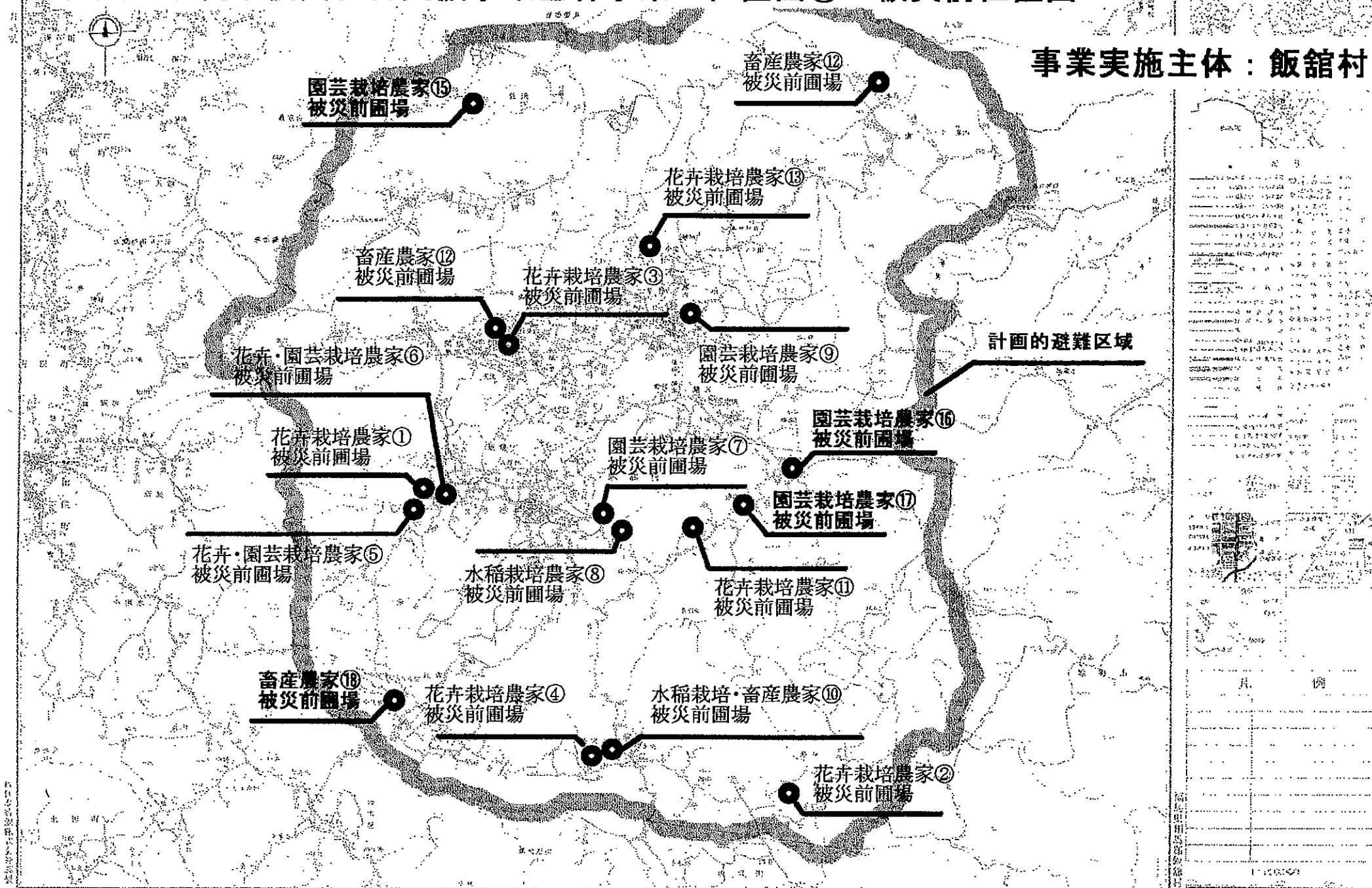
[illegible]

1 : 50,000

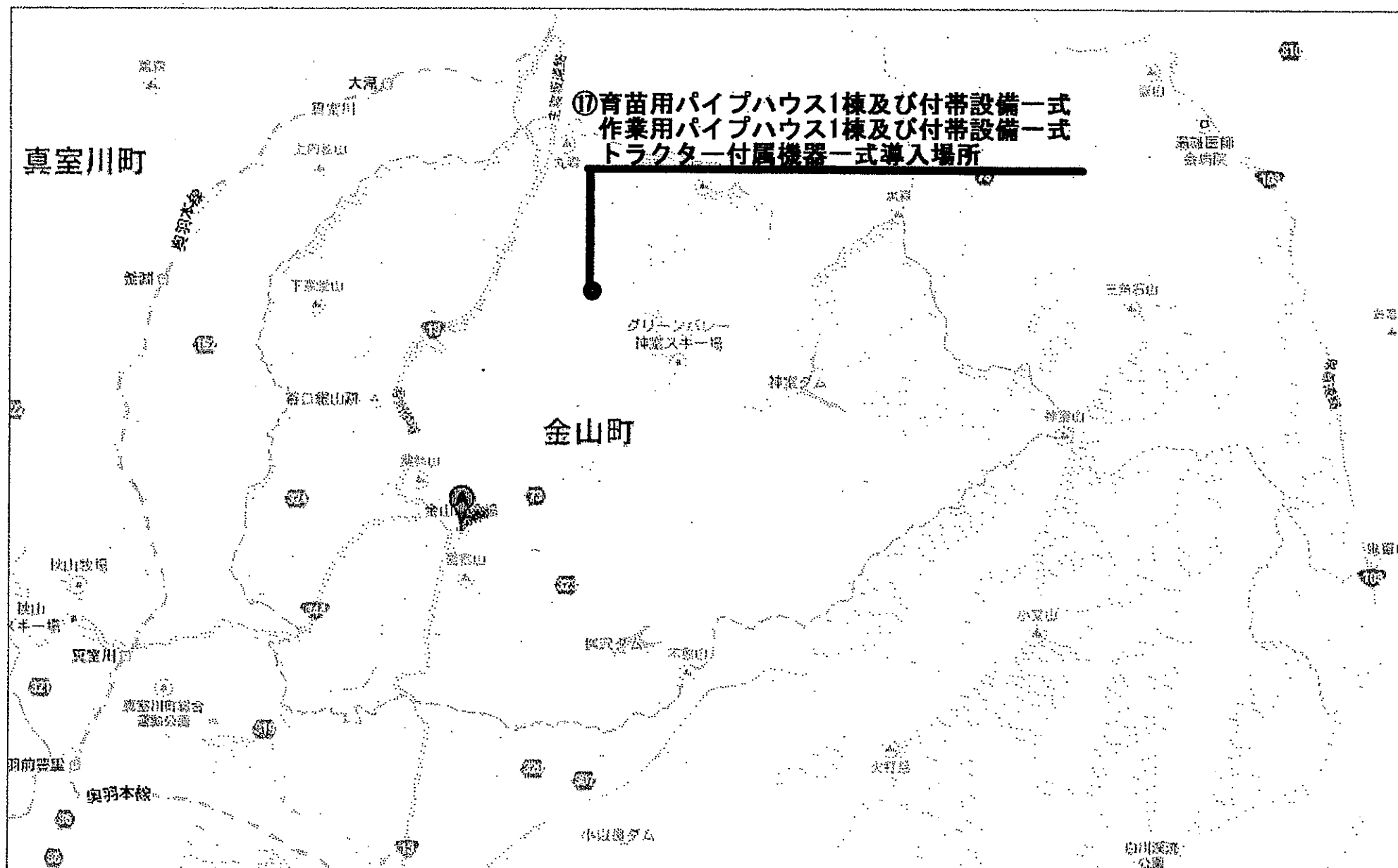
福島県相馬郡飯舘村

### 位置図① 被災前位置図

**事業実施主体：飯舘村**



**営農再開位置図（山形県最上郡金山町） 事業実施主体：飯舘村**





被災地域農業復興総合支援事業基幹事業 位置図⑩

営農再開位置図（北海道夕張郡栗山町） 事業実施主体：飯舘村

