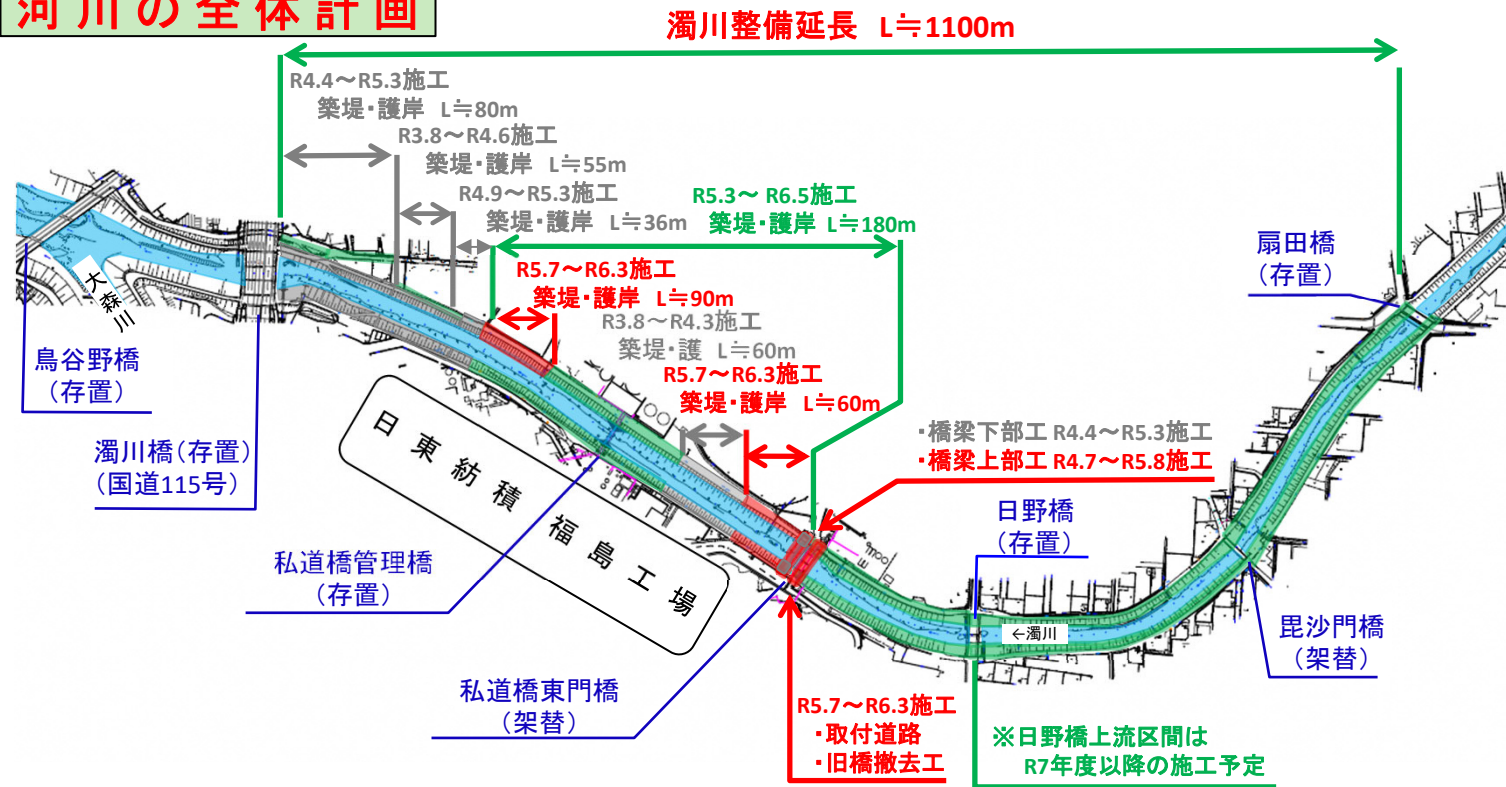
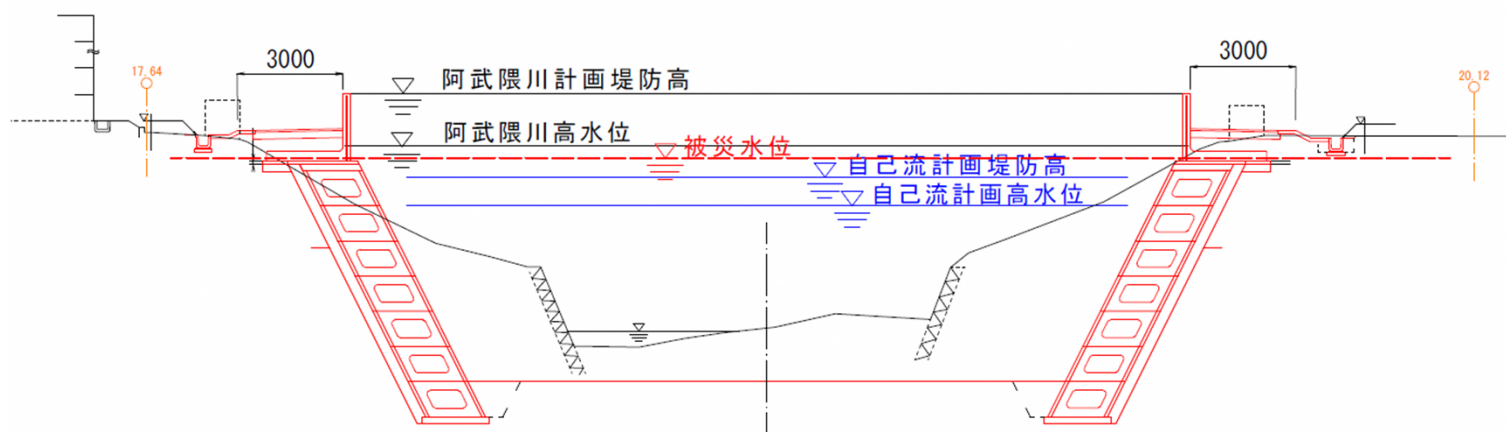


河川の全体計画

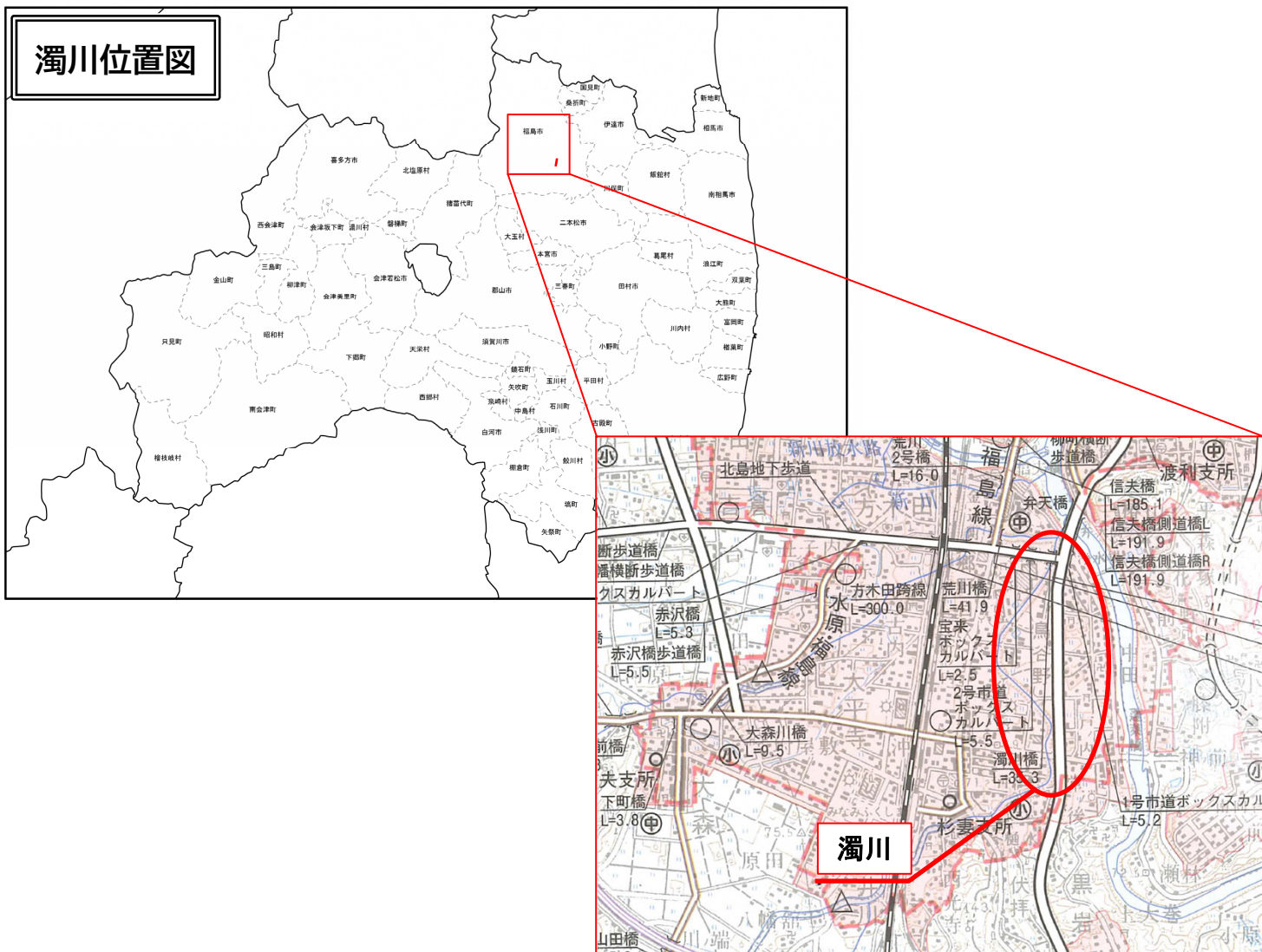


河川改修計画

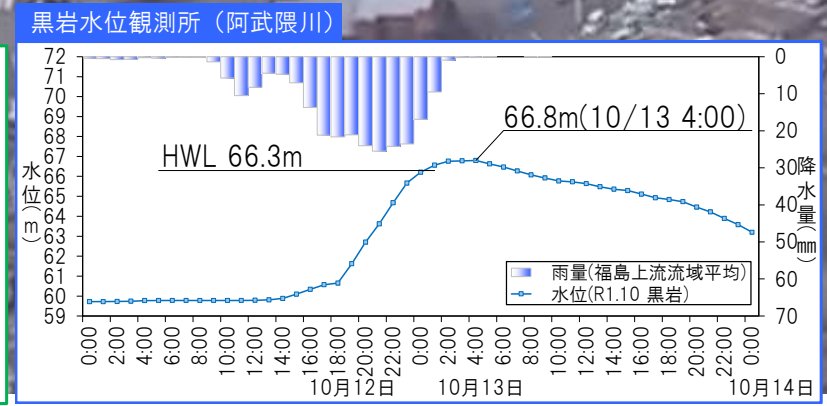
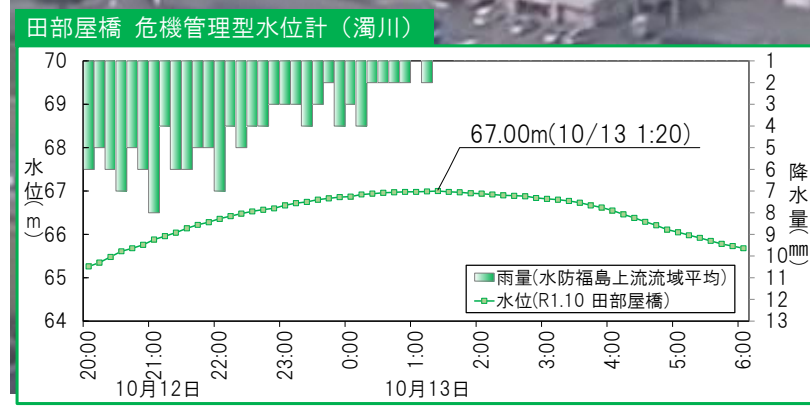
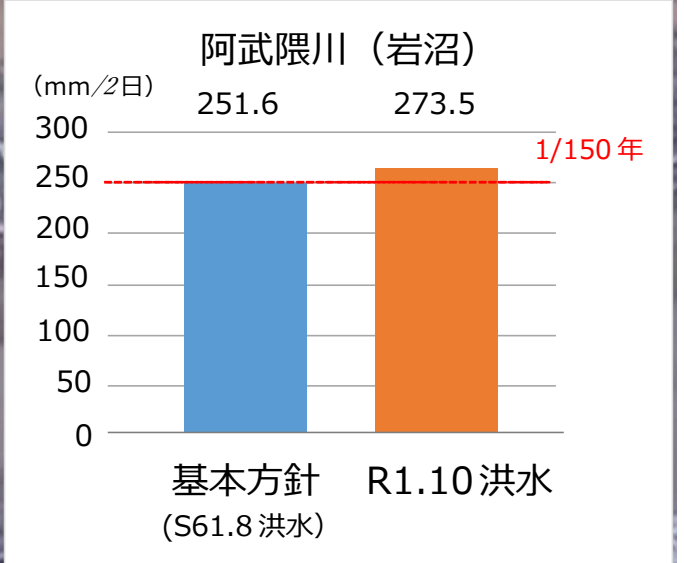
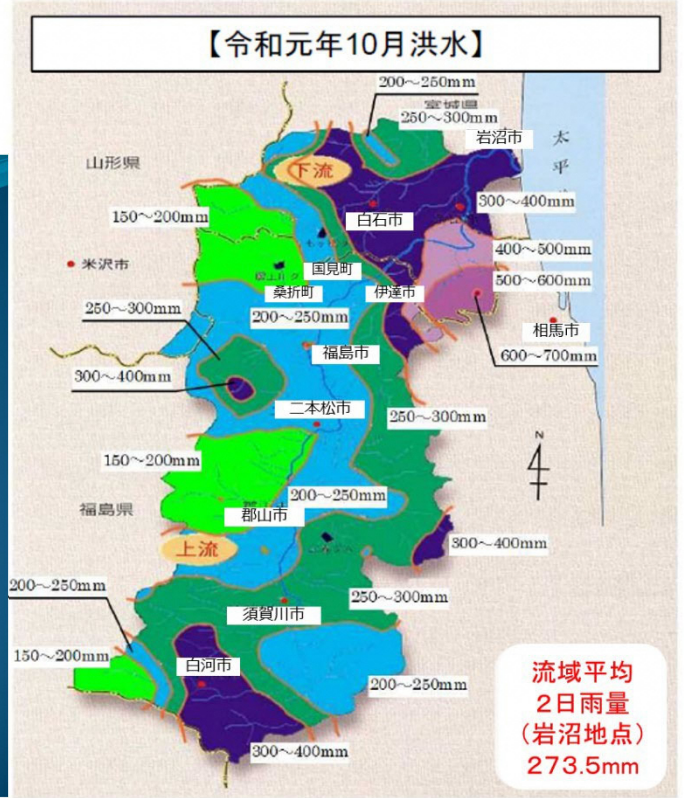
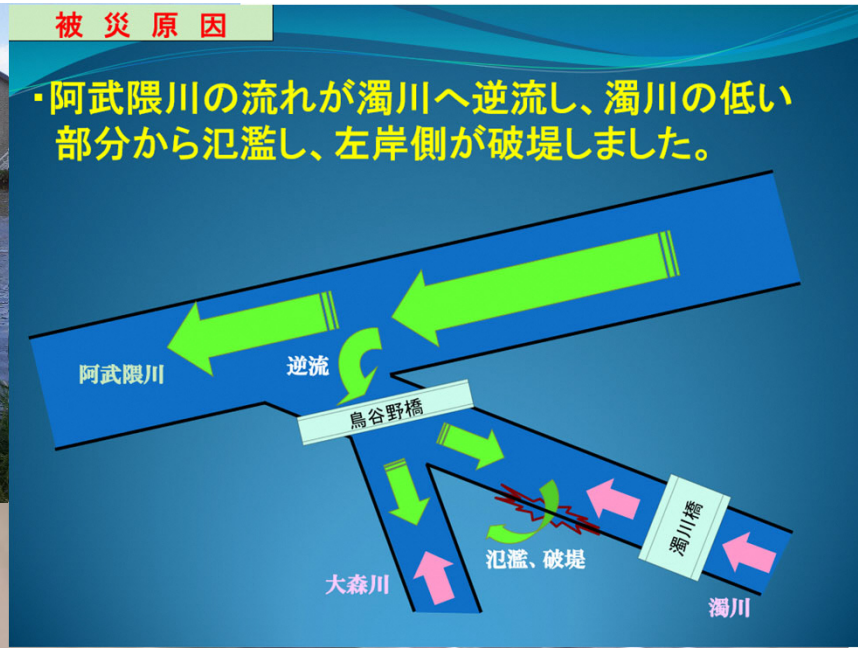
- 1 阿武隈川からの逆流による氾濫を防止するため、濁川に阿武隈川本川の堤防と同じ高さ、同じ幅の堤防を整備します
- 2 濁川上流からの洪水も安全に流せるように、川幅を広げ護岸を整備します
- 3 堤防から宅地への乗り入れを確保する必要がある区間については、コンクリートの壁で洪水を防ぐ構造とします



— これまでの河川断面
— 新しい河川断面



阿武隈川水系濁川(福島市)令和元年台風19号被災状況



阿武隈川、支川大森川、支川濁川のうち濁川の堤防が低い区間から氾濫、破堤

阿武隈川

※10月13日の中テレのヘリ画像より抜粋