第1部　令和2年度市町村民経済計算のあらまし

第1章　概要

第2章　県北地域

第3章　県中地域

第4章　県南地域

第5章　会津地域

第6章　南会津地域

第7章　相双地域

第8章　いわき地域

第1章　概要

～　令和2(2020)年度の市町村民経済計算　～

○地域別市町村内総生産

	市町村内総生産		対前年度増加率（経済成長率）	県計に対する構成比
	元年度	**2年度**		
県北地域	18,345 億円	**18,330** 億円	**△ 0.1 %**	**23.4 %**
県中地域	20,223 億円	**20,215** 億円	**△ 0.0 %**	**25.8 %**
県南地域	7,238 億円	**7,451** 億円	**2.9 %**	**9.5 %**
会津地域	8,522 億円	**8,212** 億円	**△ 3.6 %**	**10.5 %**
南会津地域	1,008 億円	**1,035** 億円	**2.7 %**	**1.3 %**
相双地域	10,214 億円	**9,737** 億円	**△ 4.7 %**	**12.4 %**
いわき地域	13,527 億円	**13,306** 億円	**△ 1.6 %**	**17.0 %**
県計	79,078 億円	**78,286** 億円	**△ 1.0 %**	**100.0 %**

○地域別1人当たり市町村民所得

	1人当たり市町村民所得		対前年度増加率	市町村平均比（市町村平均=100）
	元年度	**2年度**		
県北地域	2,826 千円	**2,768** 千円	**△ 2.0 %**	**97.7**
県中地域	2,869 千円	**2,802** 千円	**△ 2.3 %**	**98.9**
県南地域	3,066 千円	**2,914** 千円	**△ 5.0 %**	**102.9**
会津地域	2,574 千円	**2,520** 千円	**△ 2.1 %**	**89.0**
南会津地域	2,490 千円	**2,451** 千円	**△ 1.5 %**	**86.5**
相双地域	4,888 千円	**3,891** 千円	**△ 20.4 %**	**137.4**
いわき地域	2,830 千円	**2,803** 千円	**△ 1.0 %**	**98.9**
市町村平均	2,933 千円	**2,833** 千円	**△ 3.4 %**	**100.0**

【県経済の概況】

令和2年度の本県経済は、**建設業**が増加した一方、新型コロナウイルス感染症の影響による経済活動の停滞等により、**宿泊・飲食サービス業や製造業**が減少となったため、**県内総生産は名目で7兆8,286億円、実質で7兆6,895億円**となった。**経済成長率は名目で△1.0%、実質で△2.1%と、ともに3年連続のマイナス**となった。

【市町村民経済計算の概況】

令和2年度の市町村内総生産を地域別にみると、県中地域が2兆215億円（県計に対する構成比25.8%）で最も大きく、次いで、県北地域が1兆8,330億円（同23.4%）となっている。

次に、経済成長率（市町村内総生産の対前年度増加率）をみると、県南地域及び南会津地域はプラスとなったが、県北地域、県中地域、会津地域、相双地域及びいわき地域はマイナスとなった。各地域の経済成長率と経済成長率に影響を与えた主な業種は次のとおり（図1）。

・県南地域（2.9%）　…（増加）製造業
・南会津地域（2.7%）　…（増加）電気・ガス・水道・廃棄物処理業
・県北地域（△0.1%）、県中地域（△0.0%）、会津地域（△3.6%）、いわき地域（△1.6%）　…（減少）宿泊・飲食サービス業
・相双地域（△4.7%）　…（減少）製造業

図１　地域別の経済成長率・経済活動別寄与度

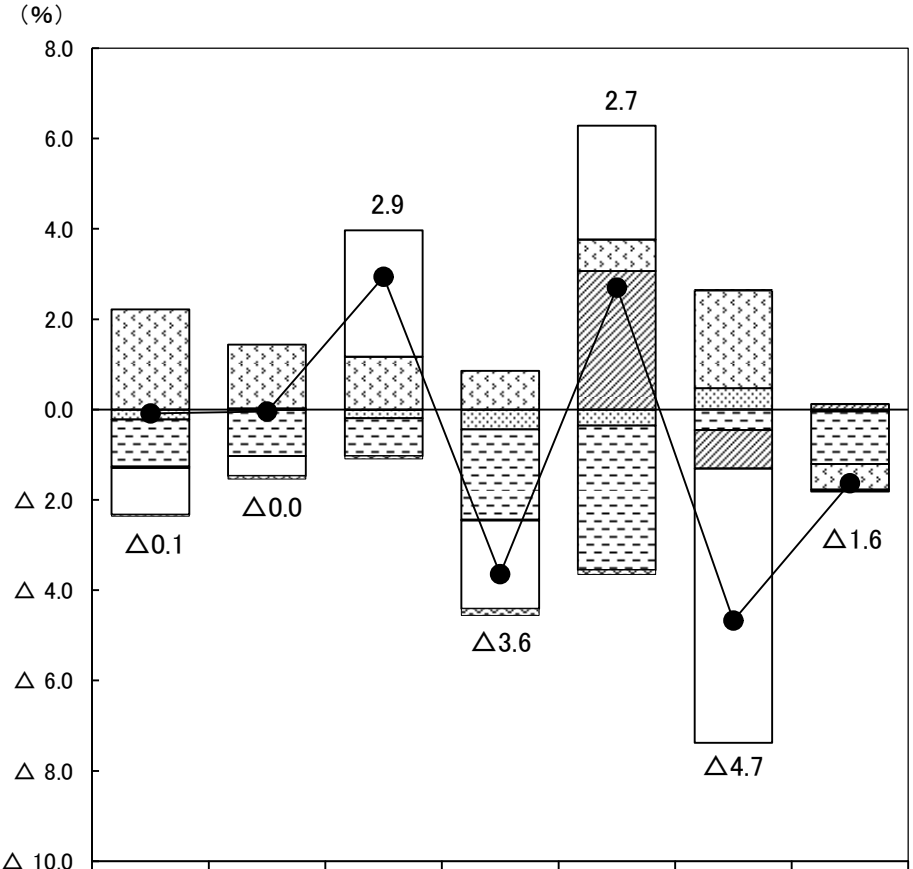

	県北地域	県中地域	県南地域	会津地域	南会津地域	相双地域	いわき地域
第1次産業（農林水産業）	△0.0	△0.1	△0.1	△0.1	△0.1	0.0	0.0
製造業	△1.0	△0.4	2.8	△2.0	2.5	△6.1	△0.0
第2次産業（建設業、鉱業）	2.2	1.4	1.2	0.9	0.7	2.2	△0.6
電気・ガス・水道・廃棄物処理業	△0.0	0.0	0.0	△0.0	3.1	△0.9	0.1
宿泊・飲食サービス業	△1.0	△1.0	△0.8	△2.0	△3.2	△0.5	△1.2
第3次産業（その他）	△0.2	△0.0	△0.2	△0.4	△0.4	0.5	△0.0
経済成長率	△0.1	△0.0	2.9	△3.6	2.7	△4.7	△1.6

1 市町村内総生産（名目）

市町村内総生産の合計（県内総生産）に対する地域別の構成比をみると、県北地域（23.4％）、県中地域（25.8％）が大きく、2地域で県全体の約半分を占めている（図2）。

市町村別にみると、最も経済規模が大きいのは郡山市で、市内総生産は1兆3,463億円となっており、次いで、いわき市が1兆3,306億円、福島市が1兆1,136億円となっている（表1）。

また、各地域の経済活動別構成比をみると、県南地域では製造業の構成比が、相双地域では第2次産業（建設業、鉱業）と電気・ガス・水道・廃棄物処理業の構成比が特に大きい（図3）。

図2 県計に対する地域別市町村内総生産の構成比

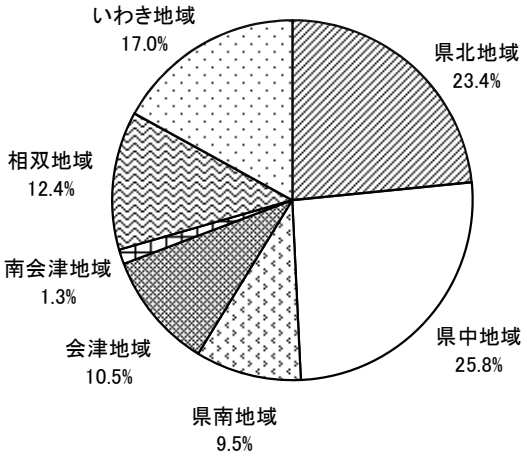

表1 市町村内総生産が上位の市町村

		市町村内総生産（100万円）	県計に対する構成比(%)	累積構成比(%)
1	郡山市	1,346,259	17.2	17.2
2	いわき市	1,330,603	17.0	34.2
3	福島市	1,113,617	14.2	48.4
4	会津若松市	418,899	5.4	53.8
5	白河市	338,107	4.3	58.1

図3 地域別市町村内総生産の経済活動別構成比

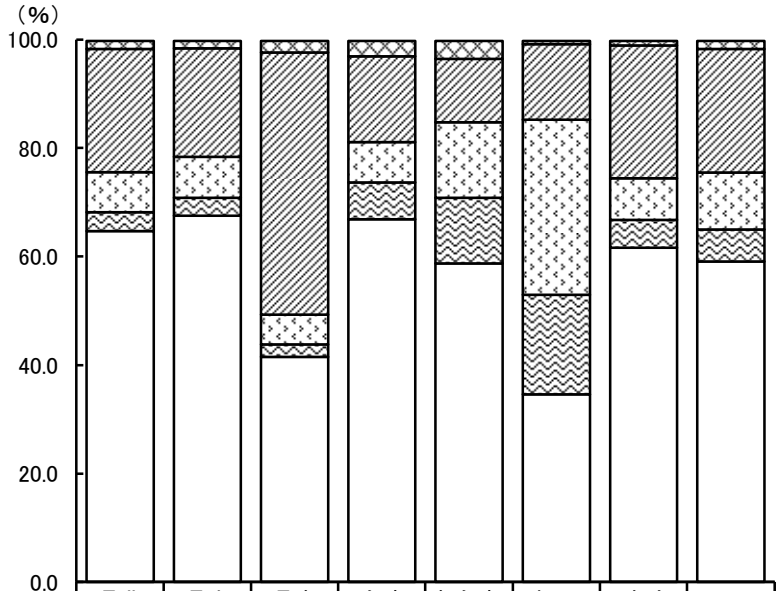

	県北地域	県中地域	県南地域	会津地域	南会津地域	相双地域	いわき地域	県計
第1次産業	1.5	1.4	2.2	2.8	3.3	0.6	0.8	1.5
製造業	22.8	20.0	48.3	15.8	11.7	13.9	24.5	22.8
第2次産業（建設業、鉱業）	7.4	7.6	5.5	7.4	13.9	32.3	7.6	10.5
電気・ガス・水道・廃棄物処理業	3.5	3.3	2.3	6.8	12.1	18.4	5.2	5.9
第3次産業（その他）	64.7	67.5	41.5	66.9	58.7	34.6	61.6	59.1

※輸入品に課される税・関税等を除くため、構成比の合計は100%にならない。

2 市町村民所得

市町村民所得は、市町村民雇用者報酬、財産所得、企業所得からなる。

各地域の市町村民所得の項目別構成比について市町村平均と比較すると、県北地域、県中地域及びいわき地域では市町村民雇用者報酬の構成比が大きい(図4)。

また、1人当たり市町村民所得について、最も大きいのは相双地域の3,891千円となっており、次いで、県南地域が2,914千円、いわき地域が2,803千円となっている。

注:市町村民雇用者報酬:給与・退職金など、財産所得:利子・賃貸料など、企業所得:経常利益など
注:1人当たり市町村民所得は、市町村民所得をその地域(市町村)の総人口で割ったもので、個人の所得水準を表したものではなく、各地域(市町村)全体の所得水準を表した指標である。

図4 地域別市町村民所得の項目別構成比

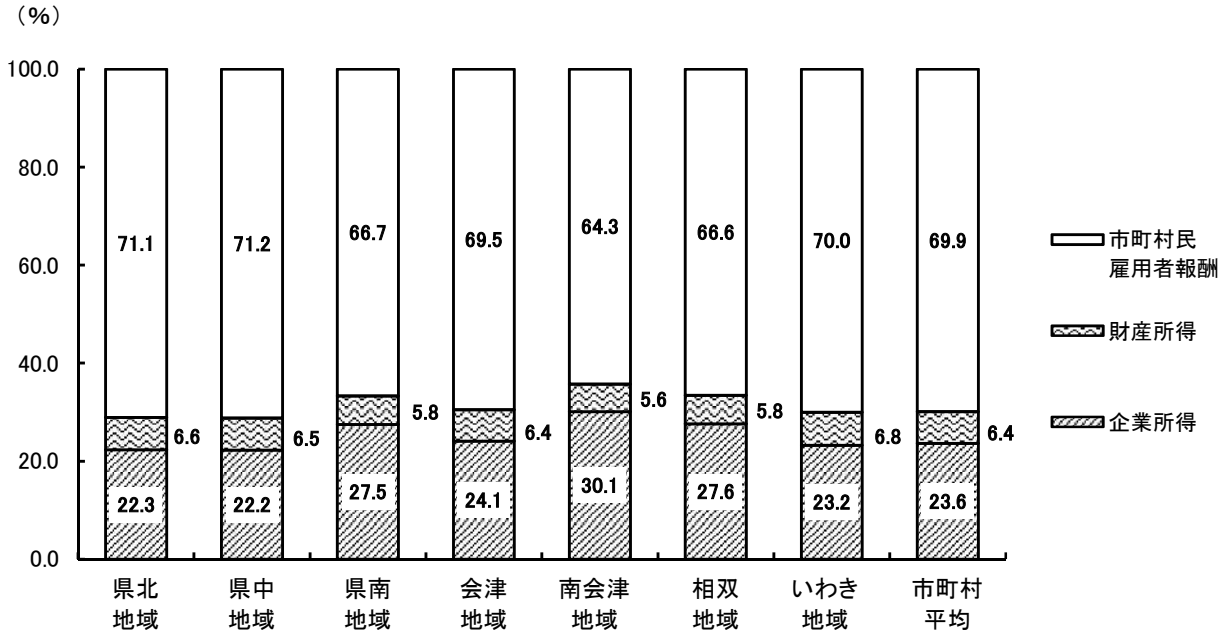

(参考)

県民経済計算では、旧基準の推計対象期間となる平成18年度～平成22年度の計数について、統計利用者のニーズを踏まえ、長期時系列接続表を作成・公表しています。平成22年度の計数について、市町村民経済計算においても参考推計した結果は、以下のとおりです。なお、現行基準と接続するよう可能な限り整合を図っていますが、一部資料制約等により単純比較できない計数もあるため、あくまで参考である点にご留意ください。

○地域別市町村内総生産

	市町村内総生産		平成22年度対比 (H22=100)
	平成22年度	令和2年度	
県北地域	17,343 億円	18,330 億円	105.7
県中地域	19,403 億円	20,215 億円	104.2
県南地域	5,955 億円	7,451 億円	125.1
会津地域	8,003 億円	8,212 億円	102.6
南会津地域	901 億円	1,035 億円	115.0
相双地域	9,246 億円	9,737 億円	105.3
いわき地域	11,835 億円	13,306 億円	112.4
県計	72,684 億円	78,286 億円	107.7

○地域別1人当たり市町村民所得

	1人当たり市町村民所得		平成22年度対比 (H22=100)
	平成22年度	令和2年度	
県北地域	2,538 千円	2,768 千円	109.1
県中地域	2,492 千円	2,802 千円	112.4
県南地域	2,479 千円	2,914 千円	117.6
会津地域	2,193 千円	2,520 千円	114.9
南会津地域	1,948 千円	2,451 千円	125.8
相双地域	2,552 千円	3,891 千円	152.4
いわき地域	2,485 千円	2,803 千円	112.8
市町村平均	2,460 千円	2,833 千円	115.1

統計表1 市町村内総生産

市町村名		実 数(100万円)		対前年度増加率(%)	県内総生産に対する構成比(%)	(参考)産業別実数(100万円) 2年度			
		元年度	2年度			第1次産業	第2次産業	第3次産業	輸入品に課される税・関税等
県北地域		1,834,523	1,832,964	△ 0.1	23.4	26,787	552,380	1,249,563	4,234
1	福島市	1,134,264	1,113,617	△ 1.8	14.2	8,619	222,381	880,045	2,572
2	二本松市	179,559	173,540	△ 3.4	2.2	3,917	65,919	103,303	401
3	伊達市	165,350	186,267	12.7	2.4	7,235	67,500	111,101	430
4	本宮市	201,555	210,765	4.6	2.7	1,181	135,773	73,325	487
5	桑折町	58,698	53,920	△ 8.1	0.7	1,643	29,825	22,328	125
6	国見町	27,134	30,149	11.1	0.4	1,729	11,132	17,219	70
7	川俣町	46,888	45,135	△ 3.7	0.6	1,115	16,159	27,757	104
8	大玉村	21,075	19,571	△ 7.1	0.2	1,348	3,693	14,485	45
県中地域		2,022,296	2,021,468	△ 0.0	25.8	27,503	558,068	1,431,229	4,669
9	郡山市	1,344,607	1,346,259	0.1	17.2	9,234	301,324	1,032,592	3,110
10	須賀川市	264,962	269,305	1.6	3.4	6,215	87,081	175,387	622
11	田村市	130,994	132,693	1.3	1.7	3,506	64,183	64,698	306
12	鏡石町	49,182	52,679	7.1	0.7	801	29,379	22,378	122
13	天栄村	19,723	20,356	3.2	0.3	890	8,781	10,639	47
14	石川町	50,200	46,073	△ 8.2	0.6	1,697	12,501	31,768	106
15	玉川村	27,423	24,686	△ 10.0	0.3	870	9,714	14,044	57
16	平田村	17,953	18,176	1.2	0.2	986	6,375	10,773	42
17	浅川町	19,578	16,927	△ 13.5	0.2	802	6,894	9,191	39
18	古殿町	15,620	15,613	△ 0.0	0.2	600	6,059	8,918	36
19	三春町	53,007	52,149	△ 1.6	0.7	804	18,947	32,277	120
20	小野町	29,049	26,553	△ 8.6	0.3	1,098	6,831	18,562	61
県南地域		723,849	745,148	2.9	9.5	16,053	400,771	326,604	1,721
21	白河市	322,550	338,107	4.8	4.3	4,040	180,336	152,950	781
22	西郷村	121,738	118,746	△ 2.5	1.5	2,681	71,499	44,292	274
23	泉崎村	43,534	48,189	10.7	0.6	1,411	33,407	13,260	111
24	中島村	18,137	23,474	29.4	0.3	1,007	15,074	7,339	54
25	矢吹町	74,557	76,725	2.9	1.0	3,079	31,008	42,461	177
26	棚倉町	58,960	56,295	△ 4.5	0.7	1,167	23,801	31,197	130
27	矢祭町	43,036	41,337	△ 3.9	0.5	628	32,187	8,426	95
28	塙町	33,165	33,046	△ 0.4	0.4	1,402	9,909	21,658	76
29	鮫川村	8,172	9,230	13.0	0.1	638	3,550	5,021	21
会津地域		852,216	821,154	△ 3.6	10.5	23,157	191,143	604,956	1,897
30	会津若松市	446,319	418,899	△ 6.1	5.4	4,743	75,485	337,704	968
31	喜多方市	142,523	143,906	1.0	1.8	5,544	41,178	96,851	332
32	北塩原村	10,424	8,384	△ 19.6	0.1	284	1,345	6,736	19
33	西会津町	21,418	21,811	1.8	0.3	885	5,974	14,901	50
34	磐梯町	31,427	30,948	△ 1.5	0.4	822	22,155	7,899	71
35	猪苗代町	46,059	42,249	△ 8.3	0.5	2,212	5,881	34,058	98
36	会津坂下町	50,809	50,384	△ 0.8	0.6	2,762	10,377	37,128	116
37	湯川村	11,422	10,749	△ 5.9	0.1	744	3,618	6,362	25
38	柳津町	14,041	15,679	11.7	0.2	850	5,092	9,701	36
39	三島町	7,903	7,909	0.1	0.1	137	1,002	6,751	18
40	金山町	18,661	18,324	△ 1.8	0.2	320	5,619	12,343	42
41	昭和村	3,578	4,077	13.9	0.1	305	1,280	2,483	9
42	会津美里町	47,632	47,836	0.4	0.6	3,550	12,137	32,038	110
南会津地域		100,826	103,548	2.7	1.3	3,429	26,559	73,321	239
43	下郷町	18,539	19,457	5.0	0.2	1,064	6,556	11,791	45
44	檜枝岐村	5,645	6,113	8.3	0.1	29	738	5,332	14
45	只見町	19,645	19,727	0.4	0.3	489	5,065	14,127	46
46	南会津町	56,997	58,251	2.2	0.7	1,847	14,200	42,070	135
相双地域		1,021,409	973,692	△ 4.7	12.4	6,029	449,840	515,574	2,249
47	相馬市	249,113	195,007	△ 21.7	2.5	1,984	99,187	93,386	450
48	南相馬市	326,489	329,015	0.8	4.2	1,830	65,441	260,984	760
49	広野町	114,002	98,880	△ 13.3	1.3	173	40,474	58,005	228
50	楢葉町	29,402	24,443	△ 16.9	0.3	237	10,680	13,469	56
51	富岡町	21,667	22,455	3.6	0.3	26	13,912	8,466	52
52	川内村	8,270	10,586	28.0	0.1	508	4,586	5,468	24
53	大熊町	98,661	105,988	7.4	1.4	0	101,000	4,743	245
54	双葉町	57,521	58,901	2.4	0.8	0	55,674	3,091	136
55	浪江町	33,819	43,523	28.7	0.6	59	29,947	13,417	101
56	葛尾村	5,020	5,694	13.4	0.1	51	3,499	2,130	13
57	新地町	66,224	63,122	△ 4.7	0.8	999	14,522	47,454	146
58	飯舘村	11,220	16,078	43.3	0.2	162	10,917	4,961	37
いわき地域		1,352,659	1,330,603	△ 1.6	17.0	11,071	427,775	888,683	3,073
59	いわき市	1,352,659	1,330,603	△ 1.6	17.0	11,071	427,775	888,683	3,073
県計・県平均		7,907,778	7,828,577	△ 1.0	100.0	114,029	2,606,536	5,089,929	18,083

統計表２　市町村民所得及び１人当たり市町村民所得

	市町村名	市町村民所得			総人口			１人当たり市町村民所得			
		実　数（100万円）		対前年度増加率(%)	実　数（人）		対前年度増加率(%)	実　数（千円）		対前年度増加率(%)	市町村平均比（市町村平均=100）
		元年度	2年度		元年度	2年度		元年度	2年度		
県北地域		1,341,158	1,289,646	△ 3.8	474,577	465,894	△ 1.8	2,826	2,768	△ 2.0	97.7
1	福島市	858,177	827,646	△ 3.6	286,742	282,693	△ 1.4	2,993	2,928	△ 2.2	103.4
2	二本松市	140,401	132,356	△ 5.7	55,332	53,557	△ 3.2	2,537	2,471	△ 2.6	87.2
3	伊達市	142,883	139,941	△ 2.1	59,441	58,240	△ 2.0	2,404	2,403	△ 0.0	84.8
4	本宮市	95,491	91,090	△ 4.6	30,546	30,236	△ 1.0	3,126	3,013	△ 3.6	106.3
5	桑折町	30,909	29,037	△ 6.1	11,671	11,459	△ 1.8	2,648	2,534	△ 4.3	89.5
6	国見町	20,429	19,556	△ 4.3	8,881	8,639	△ 2.7	2,300	2,264	△ 1.6	79.9
7	川俣町	30,494	28,534	△ 6.4	13,017	12,170	△ 6.5	2,343	2,345	0.1	82.8
8	大玉村	22,375	21,486	△ 4.0	8,947	8,900	△ 0.5	2,501	2,414	△ 3.5	85.2
県中地域		1,510,659	1,455,992	△ 3.6	526,545	519,577	△ 1.3	2,869	2,802	△ 2.3	98.9
9	郡山市	1,002,663	969,869	△ 3.3	331,838	327,692	△ 1.2	3,022	2,960	△ 2.0	104.5
10	須賀川市	208,144	201,276	△ 3.3	75,822	74,992	△ 1.1	2,745	2,684	△ 2.2	94.7
11	田村市	89,328	84,662	△ 5.2	35,955	35,169	△ 2.2	2,484	2,407	△ 3.1	85.0
12	鏡石町	34,609	33,738	△ 2.5	12,266	12,318	0.4	2,822	2,739	△ 2.9	96.7
13	天栄村	14,256	13,363	△ 6.3	5,273	5,194	△ 1.5	2,704	2,573	△ 4.8	90.8
14	石川町	36,476	34,598	△ 5.1	14,695	14,644	△ 0.3	2,482	2,363	△ 4.8	83.4
15	玉川村	17,113	16,088	△ 6.0	6,502	6,392	△ 1.7	2,632	2,517	△ 4.4	88.8
16	平田村	14,006	13,470	△ 3.8	5,949	5,826	△ 2.1	2,354	2,312	△ 1.8	81.6
17	浅川町	16,388	15,067	△ 8.1	6,146	6,036	△ 1.8	2,666	2,496	△ 6.4	88.1
18	古殿町	12,130	11,369	△ 6.3	4,802	4,825	0.5	2,526	2,356	△ 6.7	83.2
19	三春町	41,578	39,679	△ 4.6	17,568	17,018	△ 3.1	2,367	2,332	△ 1.5	82.3
20	小野町	23,967	22,813	△ 4.8	9,729	9,471	△ 2.7	2,463	2,409	△ 2.2	85.0
県南地域		426,010	404,432	△ 5.1	138,927	138,770	△ 0.1	3,066	2,914	△ 5.0	102.9
21	白河市	192,390	184,490	△ 4.1	59,730	59,491	△ 0.4	3,221	3,101	△ 3.7	109.5
22	西郷村	66,046	61,145	△ 7.4	20,571	20,808	1.2	3,211	2,939	△ 8.5	103.7
23	泉崎村	19,082	18,232	△ 4.5	6,245	6,213	△ 0.5	3,056	2,935	△ 4.0	103.6
24	中島村	13,979	13,736	△ 1.7	4,831	4,885	1.1	2,894	2,812	△ 2.8	99.3
25	矢吹町	48,561	46,451	△ 4.3	16,969	17,287	1.9	2,862	2,687	△ 6.1	94.9
26	棚倉町	39,000	36,571	△ 6.2	13,551	13,343	△ 1.5	2,878	2,741	△ 4.8	96.8
27	矢祭町	17,172	15,643	△ 8.9	5,517	5,392	△ 2.3	3,113	2,901	△ 6.8	102.4
28	塙町	22,495	21,158	△ 5.9	8,401	8,302	△ 1.2	2,678	2,549	△ 4.8	90.0
29	鮫川村	7,286	7,005	△ 3.9	3,112	3,049	△ 2.0	2,341	2,298	△ 1.9	81.1
会津地域		612,273	584,951	△ 4.5	237,857	232,140	△ 2.4	2,574	2,520	△ 2.1	89.0
30	会津若松市	328,484	314,583	△ 4.2	119,820	117,376	△ 2.0	2,741	2,680	△ 2.2	94.6
31	喜多方市	112,030	107,564	△ 4.0	46,592	44,760	△ 3.9	2,404	2,403	△ 0.1	84.8
32	北塩原村	6,382	5,920	△ 7.2	2,571	2,556	△ 0.6	2,482	2,316	△ 6.7	81.8
33	西会津町	12,750	12,203	△ 4.3	5,802	5,770	△ 0.6	2,198	2,115	△ 3.8	74.7
34	磐梯町	10,707	9,760	△ 8.8	3,406	3,322	△ 2.5	3,143	2,938	△ 6.5	103.7
35	猪苗代町	33,447	31,294	△ 6.4	13,801	13,552	△ 1.8	2,424	2,309	△ 4.7	81.5
36	会津坂下町	39,008	37,056	△ 5.0	15,373	15,068	△ 2.0	2,537	2,459	△ 3.1	86.8
37	湯川村	7,883	7,611	△ 3.4	3,038	3,081	1.4	2,595	2,470	△ 4.8	87.2
38	柳津町	6,872	6,558	△ 4.6	3,177	3,081	△ 3.0	2,163	2,128	△ 1.6	75.1
39	三島町	3,518	3,280	△ 6.8	1,497	1,452	△ 3.0	2,350	2,259	△ 3.9	79.7
40	金山町	5,188	4,756	△ 8.3	1,974	1,862	△ 5.7	2,628	2,554	△ 2.8	90.2
41	昭和村	2,012	1,969	△ 2.1	1,218	1,246	2.3	1,652	1,580	△ 4.3	55.8
42	会津美里町	43,993	42,397	△ 3.6	19,588	19,014	△ 2.9	2,246	2,230	△ 0.7	78.7
南会津地域		61,615	59,475	△ 3.5	24,748	24,263	△ 2.0	2,490	2,451	△ 1.5	86.5
43	下郷町	12,703	12,297	△ 3.2	5,259	5,264	0.1	2,415	2,336	△ 3.3	82.5
44	檜枝岐村	1,728	1,644	△ 4.9	559	504	△ 9.8	3,092	3,263	5.5	115.2
45	只見町	10,066	9,434	△ 6.3	4,178	4,044	△ 3.2	2,409	2,333	△ 3.2	82.3
46	南会津町	37,118	36,100	△ 2.7	14,752	14,451	△ 2.0	2,516	2,498	△ 0.7	88.2
相双地域		495,117	465,259	△ 6.0	101,288	119,577	18.1	4,888	3,891	△ 20.4	137.4
47	相馬市	114,914	103,516	△ 9.9	37,425	34,865	△ 6.8	3,071	2,969	△ 3.3	104.8
48	南相馬市	177,877	170,502	△ 4.1	53,643	59,005	10.0	3,316	2,890	△ 12.9	102.0
49	広野町	27,081	22,618	△ 16.5	3,982	5,412	35.9	6,801	4,179	△ 38.5	147.5
50	楢葉町	18,583	20,329	9.4	－	3,710	―	―	※5,479	―	※193.4
51	富岡町	29,665	28,577	△ 3.7	－	2,128	―	―	※13,429	―	※474.1
52	川内村	5,802	5,864	1.1	1,872	2,044	9.2	3,099	2,869	△ 7.4	101.3
53	大熊町	32,739	30,685	△ 6.3	－	847	―	―	※36,228	―	※1,278.9
54	双葉町	16,389	14,819	△ 9.6	－	0	―	―	―	―	―
55	浪江町	33,255	31,915	△ 4.0	－	1,923	―	―	※16,596	―	※585.9
56	葛尾村	2,863	2,838	△ 0.9	－	420	―	―	※6,756	―	※238.5
57	新地町	25,884	24,130	△ 6.8	8,143	7,905	△ 2.9	3,179	3,052	△ 4.0	107.8
58	飯舘村	10,066	9,467	△ 5.9	－	1,318	―	―	※7,183	―	※253.6
いわき地域		962,866	933,129	△ 3.1	340,231	332,931	△ 2.1	2,830	2,803	△ 1.0	98.9
59	いわき市	962,866	933,129	△ 3.1	340,231	332,931	△ 2.1	2,830	2,803	△ 1.0	98.9
市町村計・市町村平均		5,409,700	5,192,883	△ 4.0	1,844,173	1,833,152	△ 0.6	2,933	2,833	△ 3.4	100.0
県計・県平均		5,409,713	5,192,935	△ 4.0	1,851,840	1,833,152	△ 1.0	2,921	2,833	△ 3.0	

注：市町村民所得及び１人当たり市町村民所得は、県及び県が設定、管理する地方社会保障基金の財産所得が推計対象外となったため、市町村計・市町村平均と県計・県平均（県民経済計算の県民所得及び１人当たり県民所得）は合致しない。

注：総人口は各年10月1日現在。市町村別の値は県統計課「福島県の推計人口」による。
なお、令和2年の「福島県の推計人口」による人口が0であった双葉町について、1人当たり市町村民所得は「－」表章となる。
県計は、県民経済計算で用いている、総務省統計局「人口推計年報」等による。国勢調査年以外は、市町村計と県計は一致しない。

注：市町村平均比（市町村平均=100）＝各地域(市町村)の１人当たり市町村民所得÷各地域（市町村）平均の１人当たり市町村民所得×100

※1人当たり市町村民所得に※印を付している町村は、「福島県の推計人口」において令和2年から新たに総人口を捕捉した町村です。（「福島県の推計人口」の令和2年値は令和2年「国勢調査」の確定値と同じ）
1人当たり市町村民所得は「市町村民所得÷総人口」で推計しており、※印を付した町村の1人当たり市町村民所得が他市町村と比較して大きくなっているのは、総人口による影響が大きいと考えられるため参考値となります。

第2章　県北地域

1　市町村内総生産（名目）

令和2年度の県北地域の**市町村内総生産は1兆8,330億円、前年度比0.1％減**となった。

市町村別にみると、福島市の総生産が1兆1,136億円で最も大きく、次いで、本宮市、伊達市、二本松市の総生産が大きい（表1）。

なお、県北地域の経済活動別構成比について県平均と比較すると、金融・保険業の構成比が大きいことから、特化係数は1.34となっている（図1、第2部統計表第1章「市町村内総生産　構成比」）。

2　市町村民所得

令和2年度の県北地域の**市町村民所得は1兆2,896億円、前年度比3.8％減**となった。

1人当たり市町村民所得は2,768千円で、**市町村平均比（市町村平均=100）は97.7**となった。

市町村民所得の項目別構成比をみると、県北地域は雇用者報酬の構成比が、市町村平均より1.2ポイント大きい（第2部統計表第2章「市町村民所得　構成比」）。

表1　（県北地域）市町村内総生産・市町村民所得

	市町村内総生産			市町村民所得		総人口			1人当たり市町村民所得	
	実　数（100万円）	対前年度増加率(%)	構成比（%）	実　数（100万円）	対前年度増加率(%)	実　数（人）	対前年度増加率(%)	構成比（%）	実　数（千円）	市町村平均比（市町村平均=100）
県北地域	1,832,964	△ 0.1	23.4	1,289,646	△ 3.8	465,894	△ 1.8	25.4	2,768	97.7
福島市	1,113,617	△ 1.8	14.2	827,646	△ 3.6	282,693	△ 1.4	15.4	2,928	103.4
二本松市	173,540	△ 3.4	2.2	132,356	△ 5.7	53,557	△ 3.2	2.9	2,471	87.2
伊達市	186,267	12.7	2.4	139,941	△ 2.1	58,240	△ 2.0	3.2	2,403	84.8
本宮市	210,765	4.6	2.7	91,090	△ 4.6	30,236	△ 1.0	1.6	3,013	106.3
桑折町	53,920	△ 8.1	0.7	29,037	△ 6.1	11,459	△ 1.8	0.6	2,534	89.5
国見町	30,149	11.1	0.4	19,556	△ 4.3	8,639	△ 2.7	0.5	2,264	79.9
川俣町	45,135	△ 3.7	0.6	28,534	△ 6.4	12,170	△ 6.5	0.7	2,345	82.8
大玉村	19,571	△ 7.1	0.2	21,486	△ 4.0	8,900	△ 0.5	0.5	2,414	85.2

注：市町村内総生産の構成比は県計に対する数値であり、総人口の構成比は市町村計に対する数値。

図1　（県北地域）経済活動別特化係数

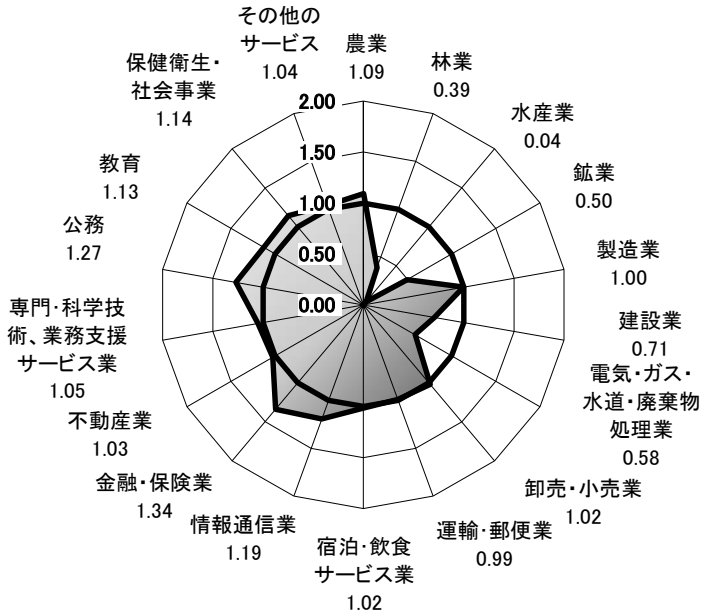

※特化係数＝各地域の経済活動別構成比÷県の経済活動別構成比（県＝1.00）

第3章　県中地域

1　市町村内総生産（名目）

令和2年度の県中地域の**市町村内総生産は2兆215億円、前年度比0.0%減**となった。

市町村別にみると、郡山市の総生産が1兆3,463億円で最も大きく、次いで、須賀川市、田村市の総生産が大きい（表1）。

なお、県中地域の経済活動別構成比について県平均と比較すると、専門・科学技術、業務支援サービス業の構成比が大きいことから、特化係数は1.41となっている（図1、第2部統計表第1章「市町村内総生産　構成比」）。

2　市町村民所得

令和2年度の県中地域の**市町村民所得は1兆4,560億円、前年度比3.6%減**となった。

1人当たり市町村民所得は2,802千円で、**市町村平均比（市町村平均=100）は98.9**となった。

市町村民所得の項目別構成比をみると、県中地域は雇用者報酬の構成比が、市町村平均より1.3ポイント大きい（第2部統計表第2章「市町村民所得　構成比」）。

表1　（県中地域）市町村内総生産・市町村民所得

	市町村内総生産			市町村民所得		総人口			1人当たり市町村民所得	
	実　数（100万円）	対前年度増加率(%)	構成比（%）	実　数（100万円）	対前年度増加率(%)	実　数（人）	対前年度増加率(%)	構成比（%）	実　数（千円）	市町村平均比（市町村平均=100）
県中地域	2,021,468	△ 0.0	25.8	1,455,992	△ 3.6	519,577	△ 1.3	28.3	2,802	98.9
郡山市	1,346,259	0.1	17.2	969,869	△ 3.3	327,692	△ 1.2	17.9	2,960	104.5
須賀川市	269,305	1.6	3.4	201,276	△ 3.3	74,992	△ 1.1	4.1	2,684	94.7
田村市	132,693	1.3	1.7	84,662	△ 5.2	35,169	△ 2.2	1.9	2,407	85.0
鏡石町	52,679	7.1	0.7	33,738	△ 2.5	12,318	0.4	0.7	2,739	96.7
天栄村	20,356	3.2	0.3	13,363	△ 6.3	5,194	△ 1.5	0.3	2,573	90.8
石川町	46,073	△ 8.2	0.6	34,598	△ 5.1	14,644	△ 0.3	0.8	2,363	83.4
玉川村	24,686	△ 10.0	0.3	16,088	△ 6.0	6,392	△ 1.7	0.3	2,517	88.8
平田村	18,176	1.2	0.2	13,470	△ 3.8	5,826	△ 2.1	0.3	2,312	81.6
浅川町	16,927	△ 13.5	0.2	15,067	△ 8.1	6,036	△ 1.8	0.3	2,496	88.1
古殿町	15,613	△ 0.0	0.2	11,369	△ 6.3	4,825	0.5	0.3	2,356	83.2
三春町	52,149	△ 1.6	0.7	39,679	△ 4.6	17,018	△ 3.1	0.9	2,332	82.3
小野町	26,553	△ 8.6	0.3	22,813	△ 4.8	9,471	△ 2.7	0.5	2,409	85.0

注：市町村内総生産の構成比は県計に対する数値であり、総人口の構成比は市町村計に対する数値。

図1　（県中地域）経済活動別特化係数

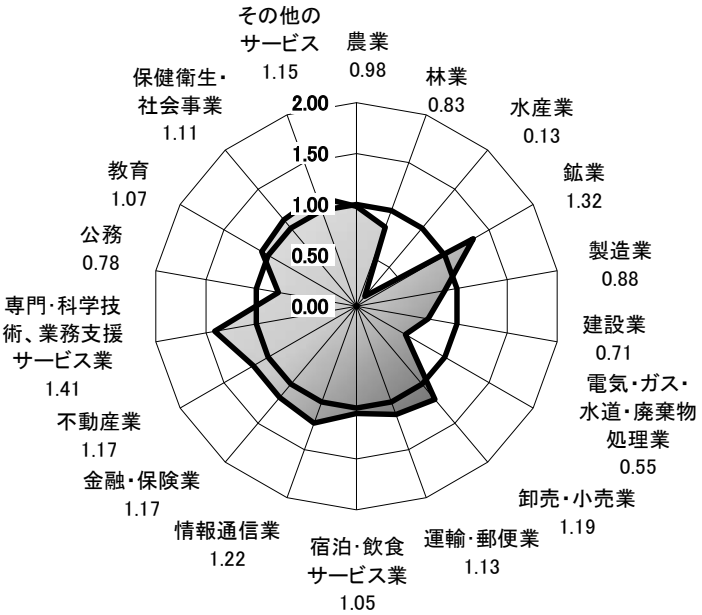

第4章　県南地域

1　市町村内総生産（名目）

令和2年度の県南地域の**市町村内総生産は7,451億円、前年度比2.9%増**となった。

市町村別にみると、白河市の総生産が3,381億円で最も大きく、次いで、西郷村の総生産が大きい（表1）。

なお、県南地域の経済活動別構成比について県平均と比較すると、農業、林業、鉱業、製造業の構成比が大きいことから、特化係数は農業が1.55、林業が1.57、鉱業が1.24、製造業が2.12となっている（図1、第2部統計表第1章「市町村内総生産　構成比」）。

2　市町村民所得

令和2年度の県南地域の**市町村民所得は4,044億円、前年度比5.1%減**となった。

1人当たり市町村民所得は2,914千円で、**市町村平均比（市町村平均=100）は102.9**となった。

市町村民所得の項目別構成比をみると、県南地域は民間法人企業所得の構成比が、市町村平均より3.3ポイント大きい（第2部統計表第2章「市町村民所得　構成比」）。

表1　（県南地域）市町村内総生産・市町村民所得

	市町村内総生産			市町村民所得		総人口			1人当たり市町村民所得	
	実　数（100万円）	対前年度増加率(%)	構成比（%）	実　数（100万円）	対前年度増加率(%)	実　数（人）	対前年度増加率(%)	構成比（%）	実　数（千円）	市町村平均比（市町村平均=100）
県南地域	745,148	2.9	9.5	404,432	△ 5.1	138,770	△ 0.1	7.6	2,914	102.9
白河市	338,107	4.8	4.3	184,490	△ 4.1	59,491	△ 0.4	3.2	3,101	109.5
西郷村	118,746	△ 2.5	1.5	61,145	△ 7.4	20,808	1.2	1.1	2,939	103.7
泉崎村	48,189	10.7	0.6	18,232	△ 4.5	6,213	△ 0.5	0.3	2,935	103.6
中島村	23,474	29.4	0.3	13,736	△ 1.7	4,885	1.1	0.3	2,812	99.3
矢吹町	76,725	2.9	1.0	46,451	△ 4.3	17,287	1.9	0.9	2,687	94.9
棚倉町	56,295	△ 4.5	0.7	36,571	△ 6.2	13,343	△ 1.5	0.7	2,741	96.8
矢祭町	41,337	△ 3.9	0.5	15,643	△ 8.9	5,392	△ 2.3	0.3	2,901	102.4
塙町	33,046	△ 0.4	0.4	21,158	△ 5.9	8,302	△ 1.2	0.5	2,549	90.0
鮫川村	9,230	13.0	0.1	7,005	△ 3.9	3,049	△ 2.0	0.2	2,298	81.1

注：市町村内総生産の構成比は県計に対する数値であり、総人口の構成比は市町村計に対する数値。

図1　（県南地域）経済活動別特化係数

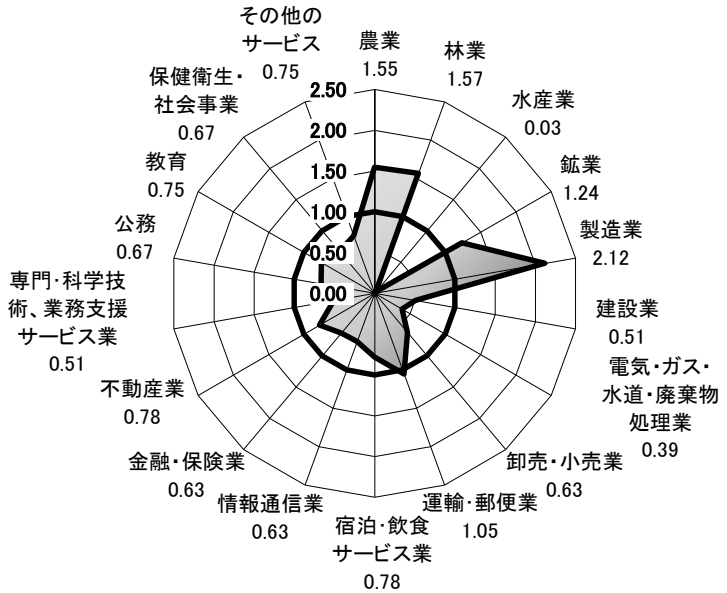

第5章　会津地域

1　市町村内総生産（名目）

令和2年度の会津地域の**市町村内総生産は8,212億円、前年度比3.6%減**となった。

市町村別にみると、会津若松市の総生産が4,189億円で最も大きく、次いで、喜多方市の総生産が大きい（表1）。

なお、会津地域の経済活動別構成比について県平均と比較すると、農業、宿泊・飲食サービス業の構成比が大きいことから、特化係数は農業が2.07、宿泊・飲食サービス業が1.55となっている（図1、第2部統計表第1章「市町村内総生産　構成比」）。

2　市町村民所得

令和2年度の会津地域の**市町村民所得は5,850億円、前年度比4.5%減**となった。

1人当たり市町村民所得は2,520千円で、**市町村平均比（市町村平均=100）は89.0**となった。

市町村民所得の項目別構成比をみると、会津地域は個人企業所得の構成比が、市町村平均より1.9ポイント大きい（第2部統計表第2章「市町村民所得　構成比」）。

表1　（会津地域）市町村内総生産・市町村民所得

	市町村内総生産			市町村民所得		総人口			1人当たり市町村民所得	
	実　数（100万円）	対前年度増加率(%)	構成比（%）	実　数（100万円）	対前年度増加率(%)	実　数（人）	対前年度増加率(%)	構成比（%）	実　数（千円）	市町村平均比（市町村平均=100）
会津地域	821,154	△ 3.6	10.5	584,951	△ 4.5	232,140	△ 2.4	12.7	2,520	89.0
会津若松市	418,899	△ 6.1	5.4	314,583	△ 4.2	117,376	△ 2.0	6.4	2,680	94.6
喜多方市	143,906	1.0	1.8	107,564	△ 4.0	44,760	△ 3.9	2.4	2,403	84.8
北塩原村	8,384	△ 19.6	0.1	5,920	△ 7.2	2,556	△ 0.6	0.1	2,316	81.8
西会津町	21,811	1.8	0.3	12,203	△ 4.3	5,770	△ 0.6	0.3	2,115	74.7
磐梯町	30,948	△ 1.5	0.4	9,760	△ 8.8	3,322	△ 2.5	0.2	2,938	103.7
猪苗代町	42,249	△ 8.3	0.5	31,294	△ 6.4	13,552	△ 1.8	0.7	2,309	81.5
会津坂下町	50,384	△ 0.8	0.6	37,056	△ 5.0	15,068	△ 2.0	0.8	2,459	86.8
湯川村	10,749	△ 5.9	0.1	7,611	△ 3.4	3,081	1.4	0.2	2,470	87.2
柳津町	15,679	11.7	0.2	6,558	△ 4.6	3,081	△ 3.0	0.2	2,128	75.1
三島町	7,909	0.1	0.1	3,280	△ 6.8	1,452	△ 3.0	0.1	2,259	79.7
金山町	18,324	△ 1.8	0.2	4,756	△ 8.3	1,862	△ 5.7	0.1	2,554	90.2
昭和村	4,077	13.9	0.1	1,969	△ 2.1	1,246	2.3	0.1	1,580	55.8
会津美里町	47,836	0.4	0.6	42,397	△ 3.6	19,014	△ 2.9	1.0	2,230	78.7

注：市町村内総生産の構成比は県計に対する数値であり、総人口の構成比は市町村計に対する数値。

図1　（会津地域）経済活動別特化係数

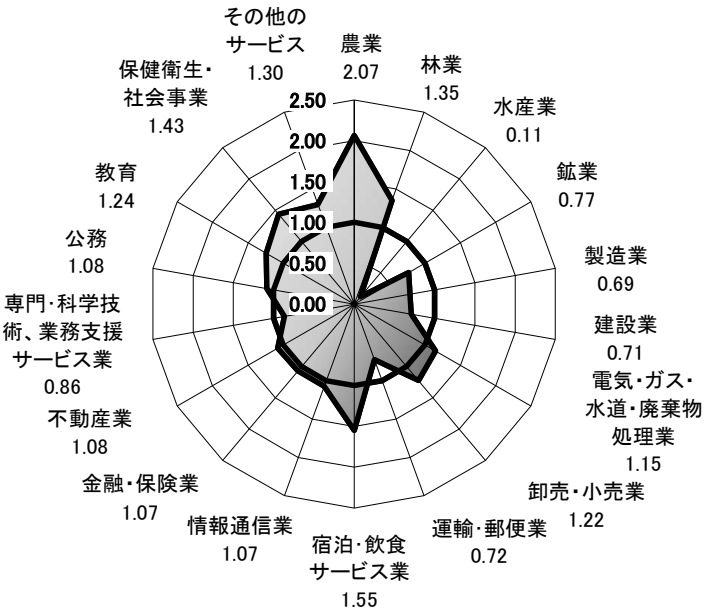

第6章　南会津地域

1　市町村内総生産（名目）

令和2年度の南会津地域の**市町村内総生産は1,035億円、前年度比2.7%増**となった。

市町村別にみると、南会津町の総生産が583億円で最も大きい（表1）。

なお、南会津地域の経済活動別構成比について県平均と比較すると、林業、鉱業の構成比が大きいことから、特化係数は林業が5.57、鉱業が4.36となっている（図1、第2部統計表第1章「市町村内総生産　構成比」）。

2　市町村民所得

令和2年度の南会津地域の**市町村民所得は595億円、前年度比3.5%減**となった。

1人当たり市町村民所得は2,451千円で、**市町村平均比（市町村平均=100）は86.5**となった。

市町村民所得の項目別構成比をみると、南会津地域は個人企業所得の構成比が、市町村平均より5.6ポイント大きい（第2部統計表第2章「市町村民所得　構成比」）。

表1　（南会津地域）市町村内総生産・市町村民所得

	市町村内総生産			市町村民所得		総人口			1人当たり市町村民所得	
	実　数（100万円）	対前年度増加率(%)	構成比（%）	実　数（100万円）	対前年度増加率(%)	実　数（人）	対前年度増加率(%)	構成比（%）	実　数（千円）	市町村平均比（市町村平均=100）
南会津地域	103,548	2.7	1.3	59,475	△ 3.5	24,263	△ 2.0	1.3	2,451	86.5
下郷町	19,457	5.0	0.2	12,297	△ 3.2	5,264	0.1	0.3	2,336	82.5
檜枝岐村	6,113	8.3	0.1	1,644	△ 4.9	504	△ 9.8	0.0	3,263	115.2
只見町	19,727	0.4	0.3	9,434	△ 6.3	4,044	△ 3.2	0.2	2,333	82.3
南会津町	58,251	2.2	0.7	36,100	△ 2.7	14,451	△ 2.0	0.8	2,498	88.2

注：市町村内総生産の構成比は県計に対する数値であり、総人口の構成比は市町村計に対する数値。

図1　（南会津地域）経済活動別特化係数

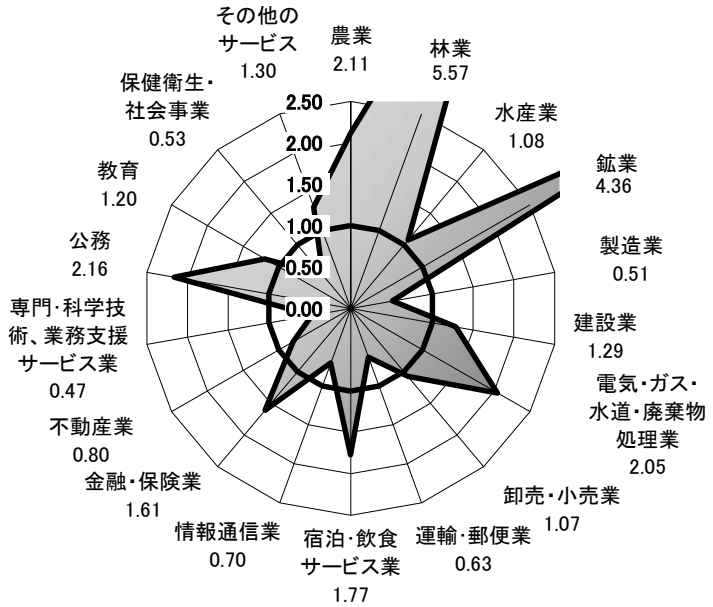

第7章　相双地域

1　市町村内総生産（名目）

令和2年度の相双地域の**市町村内総生産は9,737億円、前年度比4.7%減**となった。

市町村別にみると、南相馬市の総生産が3,290億円で最も大きく、次いで、相馬市の総生産が大きい（表1）。

なお、相双地域の経済活動別構成比について県平均と比較すると、建設業、電気・ガス・水道・廃棄物処理業の構成比が大きいことから、特化係数は建設業が3.11、電気・ガス・水道・廃棄物処理業が3.11となっている（図1、第2部統計表第1章「市町村内総生産　構成比」）。

2　市町村民所得

令和2年度の相双地域の**市町村民所得は4,653億円、前年度比6.0%減**となった。

1人当たり市町村民所得は3,891千円で、**市町村平均比（市町村平均=100）は137.4**となった。

市町村民所得の項目別構成比をみると、相双地域は民間法人企業所得の構成比が、市町村平均より4.8ポイント大きい（第2部統計表第2章「市町村民所得　構成比」）。

表1　（相双地域）市町村内総生産・市町村民所得

	市町村内総生産			市町村民所得		総人口			1人当たり市町村民所得	
	実　数（100万円）	対前年度増加率(%)	構成比（%）	実　数（100万円）	対前年度増加率(%)	実　数（人）	対前年度増加率(%)	構成比（%）	実　数（千円）	市町村平均比（市町村平均=100）
相双地域	973,692	△ 4.7	12.4	465,259	△ 6.0	119,577	18.1	6.5	3,891	137.4
相馬市	195,007	△ 21.7	2.5	103,516	△ 9.9	34,865	△ 6.8	1.9	2,969	104.8
南相馬市	329,015	0.8	4.2	170,502	△ 4.1	59,005	10.0	3.2	2,890	102.0
広野町	98,880	△ 13.3	1.3	22,618	△ 16.5	5,412	35.9	0.3	4,179	147.5
楢葉町	24,443	△ 16.9	0.3	20,329	9.4	3,710	―	0.2	※5,479	※193.4
富岡町	22,455	3.6	0.3	28,577	△ 3.7	2,128	―	0.1	※13,429	※474.1
川内村	10,586	28.0	0.1	5,864	1.1	2,044	9.2	0.1	2,869	101.3
大熊町	105,988	7.4	1.4	30,685	△ 6.3	847	―	0.0	※36,228	※1,278.9
双葉町	58,901	2.4	0.8	14,819	△ 9.6	0	―	0.0	―	―
浪江町	43,523	28.7	0.6	31,915	△ 4.0	1,923	―	0.1	※16,596	※585.9
葛尾村	5,694	13.4	0.1	2,838	△ 0.9	420	―	0.0	※6,756	※238.5
新地町	63,122	△ 4.7	0.8	24,130	△ 6.8	7,905	△ 2.9	0.4	3,052	107.8
飯舘村	16,078	43.3	0.2	9,467	△ 5.9	1,318	―	0.1	※7,183	※253.6

注：市町村内総生産の構成比は県計に対する数値であり、総人口の構成比は市町村計に対する数値。
注：総人口は県統計課「福島県の推計人口」を採用しており、人口が0であった双葉町について、1人当たり市町村民所得は「－」表章となる。
※1人当たり市町村民所得に※印を付している町村は、「福島県の推計人口」において令和2年から新たに総人口を捕捉した町村です。
（「福島県の推計人口」の令和2年値は令和2年「国勢調査」の確定値と同じ）
1人当たり市町村民所得は「市町村民所得÷総人口」で推計しており、※印を付した町村の1人当たり市町村民所得が他市町村と比較して大きくなっているのは、総人口による影響が大きいと考えられるため参考値となります。

図1　（相双地域）経済活動別特化係数

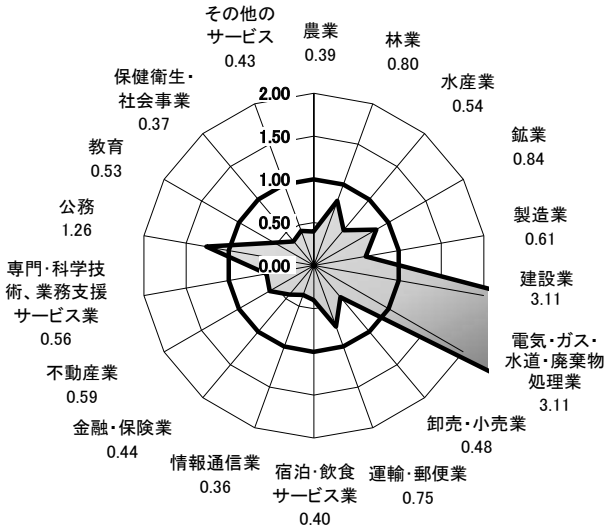

第8章　いわき地域

1　市町村内総生産（名目）

令和2年度のいわき地域の**市町村内総生産は1兆3,306億円、前年度比1.6%減**となった（表1）。

なお、いわき地域の経済活動別構成比について県平均と比較すると、水産業の構成比が大きいことから、特化係数は5.07となっている（図1、第2部統計表第1章「市町村内総生産　構成比」）。

2　市町村民所得

令和2年度のいわき地域の**市町村民所得は9,331億円、前年度比3.1%減**となった。

1人当たり市町村民所得は2,803千円で、**市町村平均比（市町村平均=100）は98.9**となった。

なお、市町村民所得の項目別構成比をみると、いわき地域は公的企業所得の構成比が、市町村平均より0.8ポイント大きい（第2部統計表第2章「市町村民所得　構成比」）。

表1　（いわき地域）市町村内総生産・市町村民所得

	市町村内総生産			市町村民所得		総人口			1人当たり市町村民所得	
	実　数（100万円）	対前年度増加率(%)	構成比（%）	実　数（100万円）	対前年度増加率(%)	実　数（人）	対前年度増加率(%)	構成比（%）	実　数（千円）	市町村平均比（市町村平均=100）
いわき地域	1,330,603	△ 1.6	17.0	933,129	△ 3.1	332,931	△ 2.1	18.2	2,803	98.9
いわき市	1,330,603	△ 1.6	17.0	933,129	△ 3.1	332,931	△ 2.1	18.2	2,803	98.9

注：市町村内総生産の構成比は県計に対する数値であり、総人口の構成比は市町村計に対する数値。

図1　（いわき地域）経済活動別特化係数