

# 福島県災害対策本部員会議（第1回）次第

日時 令和5年9月8日（金）

午後11時30分～

場所 北庁舎2階 危機管理センター

災害対策本部会議室

1 開会

2 議事

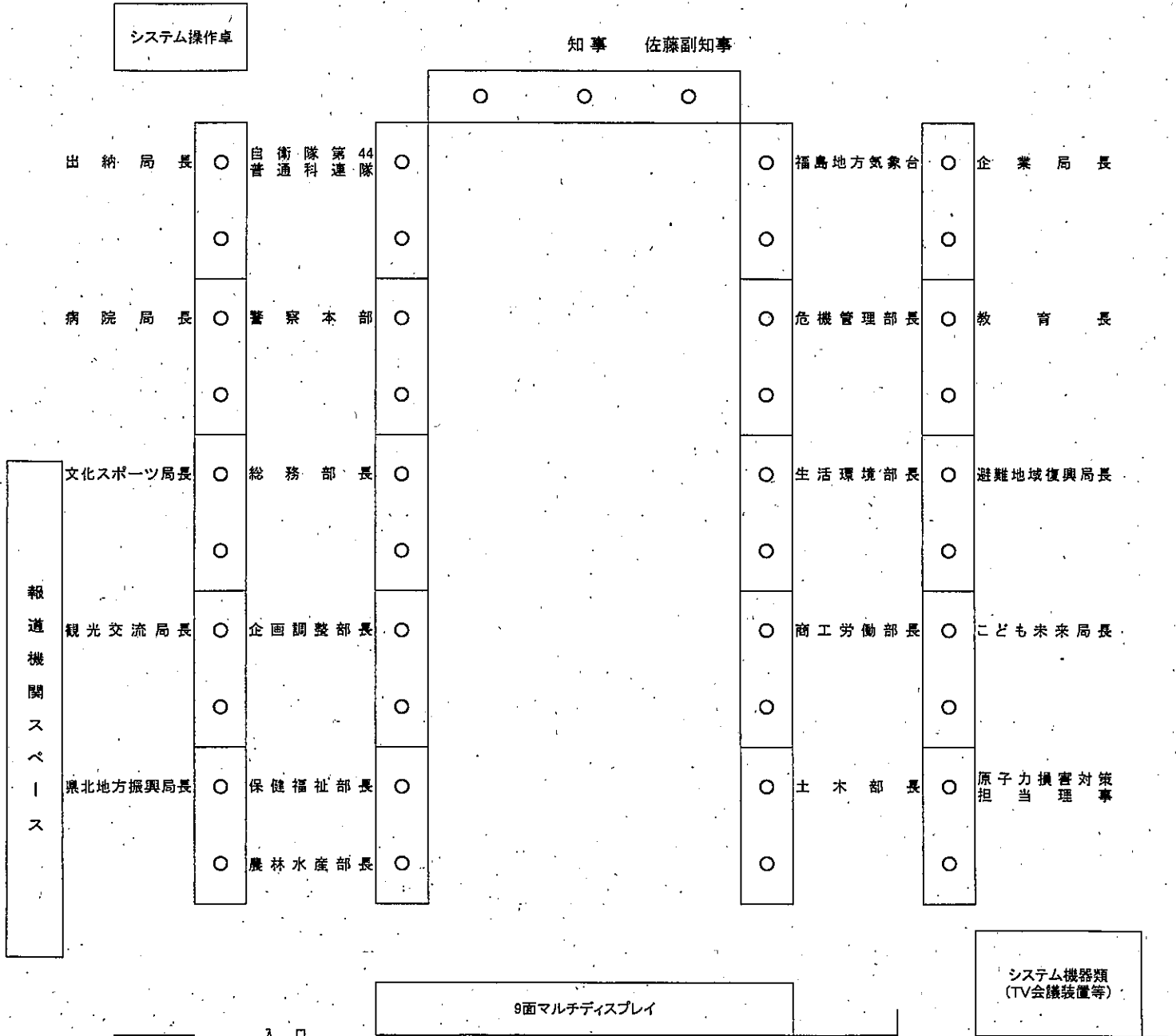
(1) 被害状況について

(2) その他

3 閉会

# 福島県災害対策本部員会議 席次表

【危機管理センター災害対策本部会議室】





## 大雨の今後の見通し

現象のピークをむかえ、浜通りを中心に大雨になっている。浜通りでは、局地的に猛烈な雨が降り、22時までの12時間で200ミリを超え雨量を解析している所がある。

9日明け方にかけて、激しい雨が続く見込み。

引き続き、大雨による土砂災害や低い土地の浸水、河川の増水や氾濫に嚴重に警戒。

- いわき市山田では、22時00分までの12時間降水量が175.5ミリ（速報値）で、これは平年の9月1か月の約9割に相当する量であり、9月の観測史上1位。
- 8日19時39分と22時50分に浜通りに「顕著な大雨に関する福島県気象情報」を発表した。
- いわき市と広野町には、「記録的短時間大雨情報」を発表した。
- 浜通りに土砂災害警戒情報を発表中。
- 指定河川洪水予報対象河川でも、急激に水位の上昇している河川がある。
- 9日昼前までは、弱い雨が続く見込み。

今後の予想を含めた最新の情報は、気象台が発表した気象情報をご利用ください。

気象庁HP : <https://www.jma.go.jp/jma/index.html>

雨雲の動き : <https://www.jma.go.jp/bosai/nowc/>

今後の雨 : <https://www.jma.go.jp/bosai/kaikotan/>

キキクル（危険度分布） : <https://www.jma.go.jp/bosai/risk/>



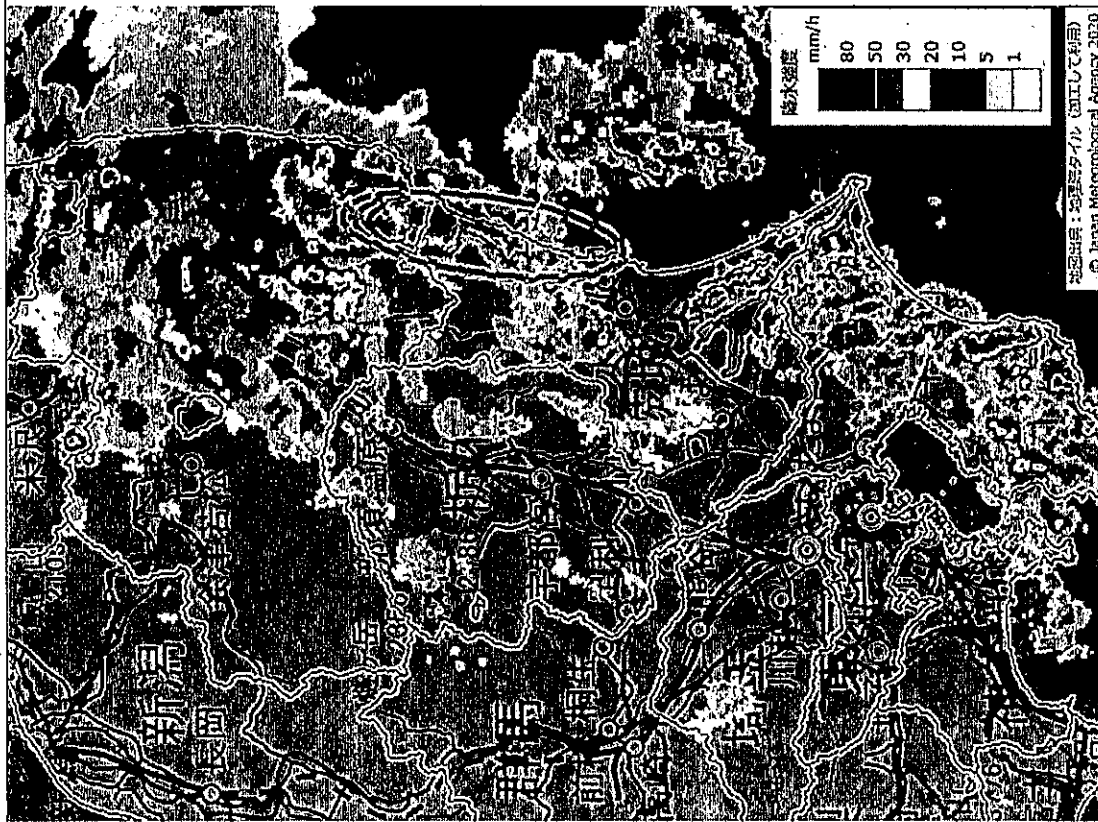
福島地方気象台

# 雨雲の動き

令和5年9月8日22時50分時点の資料

「顕著な大雨に関する福島県気象情報」


19時39分発表直前



9月8日19時35分

「顕著な大雨に関する福島県気象情報」

22時45分発表直前



9月8日22時45分

# 警報級・注意報級の現象が予想される期間

9日明け方まで激しい雨が降る。9日21時までの24時間雨量は100～120ミリの見込み。

		9日											
		8日	0-3時	3-6時	6-9時	9-12時	12-15時	15-18時	18-21時	21-24時			
		夜遅く	未明	明け方	朝	昼前	昼過ぎ	夕方	夜の はじめ頃	夜遅く			
大雨・洪水 (ミリ)	福島県				20	10	10	10	10	5			
	中通り												
	浜通り												
雷	福島県	30	30	30	10	10	10	10	10	5			
	中通り	注・竜巻	注・竜巻	注・竜巻	注・竜巻	注・竜巻	注・竜巻	注・竜巻	注・竜巻				
	浜通り	注・竜巻	注・竜巻	注・竜巻	注・竜巻	注・竜巻	注・竜巻	注・竜巻	注・竜巻				
暴風 (メートル)	福島県	注	注	注	注	注	注	注	注				
	海上	15	15	15	13	10	10	10	10	10	10	10	
	波浪 (メートル)	3	3	3	3	3	2.5	2.5	2.5	2.5	2.5	2.5	
警報級の可能性 (早期注意情報)					全域 [中]	全域 [中]							

警報級 注意報級

8日21時から9日21時までに予想される24時間降水量  
 中通り、浜通りの多いところで100～120ミリ  
 会津はそれより少ない



台風の最新の進路予報は、右記URLおよび右図のコードでご確認いただけます。 <https://www.jma.go.jp/typh/>

今後の予想を含めた最新の気象警報・注意報は、以下のリンクで確認してください。

[https://www.jma.go.jp/bosai/warning/#area\\_type=offices&area\\_code=070000&lang=ja](https://www.jma.go.jp/bosai/warning/#area_type=offices&area_code=070000&lang=ja)

令和5年9月8日 台風第13号による被害状況即報 (第2報)

2023年9月8日(金) 22時00分現在  
 福島県危機管理部災害対策課  
 TEL 024-521-7194(内線2642)

1 警報等発表状況

9月8日	16:45	大雨警報	いわき市
9月8日	17:09	土砂災害警戒情報	いわき市
9月8日	17:38	洪水警報	いわき市
9月8日	19:41	大雨警報	古殿町
9月8日	19:49	大雨警報	広野町、楢葉町
9月8日	20:19	大雨警報	川内村
9月8日	20:22	土砂災害警戒情報	広野町、楢葉町
9月8日	20:30	土砂災害警戒情報	川内村
9月8日	20:43	大雨警報	小野町、大熊町
9月8日	20:43	洪水警報	広野町、富岡町、大熊町、双葉町
9月8日	20:57	大雨警報	富岡町
9月8日	20:57	洪水警報	川内村
9月8日	21:10	洪水警報	楢葉町
9月8日	21:23	土砂災害警戒情報	富岡町
9月8日	21:27	大雨警報	田村市、平田村、双葉町、浪江町
9月8日	21:27	洪水警報	南相馬市、浪江町
9月8日	21:38	大雨警報	南相馬市

2 県・市町村の体制(災害対策本部等設置状況) ...詳細別紙

(1) 県

9月8日	16:45	県警戒配備体制設置
9月8日	16:45	水防本部設置
9月8日	16:45	県警災害警備対策室設置
9月8日	19:39	県災害対策本部体制設置

(2) 市町村

警戒配備体制：別紙のとおり

3 避難指示等の発令状況 ...詳細別紙

計 171,075 世帯 384,923 人

4 避難所開設情報 ...詳細別紙

・避難所開設市町村数	9	市町村
・避難所開設数	46	箇所
・受入避難者数	206	人
・受入避難世帯数	114	世帯
・收容可能人数	1,000	人

5 被害の状況

(1) 人的被害

・死者	0	人	※調査中
・行方不明者	0	人	※調査中
・重傷者	0	人	※調査中
・軽傷者	0	人	※調査中

(2) 住家被害 ...詳細別紙

・全壊	0	棟	0	世帯	0	人	※調査中
・半壊	0	棟	0	世帯	0	人	※調査中
・一部破損	0	棟	0	世帯	0	人	※調査中
・床上浸水	20	棟	0	世帯	0	人	※調査中
・床下浸水	0	棟	0	世帯	0	人	※調査中

(3) 非住家

・公共建物	0	棟	※調査中
・その他	0	棟	※調査中

(4) 道路被害

・国道	1	件	
・県管理道路	15	件	
・市町村道	0	件	※調査中

(5) その他被害

・その他被害	0	件	※調査中
--------	---	---	------

6 消防職員の出勤延人数

・消防職員	23	人	・消防団員	-	人
-------	----	---	-------	---	---

## 7 その他

### (1) 鉄 道

- ・JR磐越東線(小野新町駅～いわき駅間)17時50分以降終日運転見合わせ
- ・JR常磐線(勝田駅～いわき駅間)終日運転見合わせ
- ・JR常磐線特急(いわき駅～仙台駅間)運休
- ・JR水郡線(水戸駅～郡山駅)終日運転見合わせ

### (2) 一般道路

- ・国道49号 いわき市好間町北好間猪ノ鼻～いわき市三輪和町合戸入藪

### (3) 高速道路

- ・磐越自動車道 小野IC～いわきJCT 上下通行止め
- ・常磐自動車道 広野IC～北茨城IC 上下通行止め

### (4) その他

- ・停電 いわき市 約900戸

2. 県・市町村の体制

別紙1

報数	県	警戒配備体制		水防本部(河川港湾総室)	
		設置等日時	解散等日時	設置等日時	解散等日時
1	福島県	9月8日	16:45	9月8日	16:45

報数	市町村名	警戒配備体制		水防本部	
		設置等日時	解散等日時	設置等日時	解散等日時
2	田村市	9月8日	21:27		
2	南相馬市	9月8日	9:30	9月8日	20:40
2	平田村	9月8日	21:27		
2	古殿町	9月8日	19:41		
2	小野町	9月8日	20:43		
2	広野町	9月8日	19:49		
2	楢葉町	9月8日	19:49		
2	富岡町	9月8日	20:57		
2	川内村	9月8日	20:19		
2	大熊町	9月8日	20:43		
2	双葉町	9月8日	20:43		
2	浪江町	9月8日	16:30		
	市町村数	12	0	1	0



2-1.県・市町村の体制

別紙2

報数	県	災害対策本部		特別警戒配備体制	
		設置等日時	解散等日時	設置等日時	解散等日時
2	福島県	9月8日	19:39		

報数	市町村名	災害対策本部	
		設置等日時	解散等日時
1	いわき市	9月8日	15:00
2	南相馬市	9月8日	12:10
	市町村数	2	0

3. 避難指示等の発令状況

区分	警戒レベル	市町村名	地区	対象世帯数	対象人数	指示等日時	解除等日時	避難理由等	備考
緊急 安全確保	警戒レベル5	いわき市	市内全域	141,532	321,764	2023/09/08 21:40		河川氾濫の危険性が高まったため	
	計			141,532	321,764				
避難指示	警戒レベル4	楢葉町	町内全域	3,132	6,539	2023/09/08 19:49		土砂災害の危険性が高まったため	
	計			3,132	6,539				
高齢者等 避難	警戒レベル3	双葉県市	市内全域	26,411	56,620	2023/09/08 19:32		土砂災害警戒のため	
	計			26,411	56,620				
合計				171,075	384,923				

4. 避難所開設情報

No.	市町村名	避難所名	避難所種別	住所	電話番号	開設日時	閉鎖日時	受入避難者数	受入避難者世帯数	収容可能人数	避難所状況
1	郡山市	守山小学校	避難所	福島県郡山市田町守山字三ノ丸1	024-955-3105	2023/09/08 16:00					
2	郡山市	安積総合学習センター(安積公民館)	避難所	福島県郡山市安積町荒井字南赤坂265	024-945-6466	2023/09/08 16:00					
3	郡山市	富士山総合学習センター(富士山公民館)	避難所	福島県郡山市富士町新藤原字長崎181-1	024-925-1500	2023/09/08 16:00					
4	郡山市	小原田小学校	避難所	福島県郡山市小原田四丁目5-18	024-944-3216	2023/09/08 16:00					
5	郡山市	熱海多目的交流施設	避難所	福島県郡山市熱海二丁目15-1	024-984-3101	2023/09/08 16:00					
6	郡山市	郡山第五中学校	避難所	福島県郡山市榎木二丁目20-5	024-932-3319	2023/09/08 16:00				0	0
1	いわき市	三和ふれあい館内(第一ホ一ル)	避難所	いわき市三和町下町字竹ノ内114-1		2023/09/08 15:00		2	1		
2	いわき市	上野野小学校	避難所	いわき市上野野町上野野字本町68		2023/09/08 15:00		1	0		
3	いわき市	久之浜中学校	避難所	いわき市久之浜町久之浜字大蓮69		2023/09/08 15:00		0	0		
4	いわき市	内町小学校	避難所	いわき市内郷町内町水之出52		2023/09/08 15:00		21	9		
5	いわき市	内郷第二中学校	避難所	いわき市内郷町内郷宮前金178		2023/09/08 15:00		5	3		
6	いわき市	内郷第三中学校	避難所	いわき市内郷町内郷宮前北6		2023/09/08 15:00		0	0		
7	いわき市	勿来第二中学校	避難所	いわき市勿来町勿来字五丁目4		2023/09/08 15:00		32	20		
8	いわき市	西富高等学校	避難所	いわき市西富町西富字五丁目4		2023/09/08 15:00		3	2		
9	いわき市	大瀬小学校	避難所	いわき市大瀬町大瀬字松森20		2023/09/08 15:00		0	0		
10	いわき市	好間中学校	避難所	いわき市好間町好間小字字竹ノ内1		2023/09/08 15:00		31	14		
11	いわき市	小川小学校	避難所	いわき市小川町上平字田之尻4		2023/09/08 15:00		8	3		
12	いわき市	小川公民館	避難所	いわき市小川町小川字小川38-1		2023/09/08 15:00		0	0		
13	いわき市	小川公民館	避難所	いわき市小川町小川字小川38-1		2023/09/08 15:00		2	2		
14	いわき市	川前活北七センター	避難所	いわき市川前町川前字立78		2023/09/08 15:00		0	0		
15	いわき市	平第一小学校	避難所	いわき市平第一町平第一字五丁目5		2023/09/08 15:00		0	0		
16	いわき市	平第二小学校	避難所	いわき市平第二町平第二字五丁目5		2023/09/08 15:00		9	6		
17	いわき市	東北第二小学校	避難所	いわき市常盤町本町127		2023/09/08 15:00		0	0		
18	いわき市	田心ふれあい館内(運動場)	避難所	いわき市田心町田心字下平石191		2023/09/08 15:00		3	1		
19	いわき市	総合体育館	避難所	いわき市平下町平下字川字100		2023/09/08 15:00		10	6		
20	いわき市	山田公民館	避難所	いわき市山田町山田字台1-1		2023/09/08 15:00		32	18		
21	いわき市	岡部体育館	避難所	いわき市岡部町岡部字作田3		2023/09/08 15:00		0	0		
22	いわき市	鹿島公民館	避難所	いわき市鹿島町鹿島字久保田122-3		2023/09/08 15:00		10	6		
23	いわき市	鹿島公民館	避難所	いわき市鹿島町鹿島字久保田83-1		2023/09/08 15:00		16	7		
		小計	23					166	100	0	
1	二本松市	安積公民館(自主避難所)	避難所	福島県二本松市油井字瀬石3-1	0243-23-3721	2023/09/08 18:00					
2	二本松市	岩代公民館(自主避難所)	避難所	福島県二本松市小沢字芳池1	0243-55-2260	2023/09/08 18:00					
3	二本松市	岩下住居センター(自主避難所)	避難所	福島県二本松市三保内72-1	0243-55-5102	2023/09/08 18:00					
4	二本松市	東和保健センター(自主避難所)	避難所	福島県二本松市針ヶ字瀬下22	0243-06-2500	2023/09/08 18:00					
		小計	4					0	0	0	
1	南相馬市	原町第二中学校	避難所	南相馬市原町区得井門二152		2023/09/08 15:30		3	2		
2	南相馬市	大塚小学校	避難所	南相馬市原町区大塚町8		2023/09/08 19:32		1	1		
3	南相馬市	小高中学校	避難所	南相馬市小高区吉原字中井2		2023/09/08 15:30		1	1		
4	南相馬市	鹿島農村環境改善センター	避難所	南相馬市鹿島区寺内字迎田22		2023/09/08 15:30		4	3		
		小計	4					9	5	0	
1	伊達市	伊達中央交流館	避難所	福島県伊達市北後22-1	024-551-1285	2023/09/08 15:00					
2	伊達市	伊達中央交流館	避難所	福島県伊達市伊達町字宮下111-4	024-575-4168	2023/09/08 15:00					
3	伊達市	月形総合支所	避難所	福島県伊達市月形町月形字久保田5	024-572-2111	2023/09/08 15:00					
4	伊達市	梁川総合支所	避難所	福島県伊達市梁川町梁川字東町1	024-571-1111	2023/09/08 15:00		2	2		
5	伊達市	雲山中交流館	避難所	福島県伊達市雲山町雲山字西森17	024-586-1314	2023/09/08 15:00					
		小計	5					2	2	0	
1	国見町	観月台文化センター	避難所	福島県伊達国見町大字藤田字観月台15	024-585-2676	2023/09/08 16:00		0	0	1000	空き
		小計	1					0	0	1,000	
1	大玉町	大玉町保健センター(自主避難所)	避難所	大玉町平井字台37	0243-48-3130	2023/09/08 16:00		1	1		
		小計	1					1	1	0	
1	柳津町	柳津町強健福祉会館	避難所	福島県双葉郡柳津町大字北田字柳津字5-5	0240-29-4157	2023/09/08 20:00		9	4		空き
		小計	1					9	4	0	

4. 避難所開設情報

No.	市町村名	避難所名	避難所種別	住所	電話番号	開設日時	閉鎖日時	受入避難者数	受入避難者数 出前数	収容可能 人数	避難所状況
1	浪江町	浪江防災コミュニティセンター	避難所	浪江町大字川添字南大塚28番地	0240-34-0229	2023/09/08 16:30		4	4	0	
		小計	1					4	4	0	
		合計	46					206	114	1,000	

5. 被害の状況

(2) 住家被害

	報数	市町村名	棟数	世帯数	人数	地区名	原因・状況等	備考
全壊								
	合	計	0	0	0			
半壊								
	合	計	0	0	0			
一部破損								
	合	計	0	0	0			
床上浸水	2	いわき市	10			鏡町	調査中 被害多数	
	2		10			内郷白水町	調査中 被害多数	
	合	計	20	0	0			
床下浸水								
	合	計	0	0	0			

異常気象による道路通行規制箇所一覽表

(様式-5)

整理番号	管内	種別	路線名	市町村名	通行止区間		延長(km)	規制種別	規制理由	規制区分	規制開始		規制変更		令和5年9月8日 22:00 現在		
					起点	止点					月日	時刻	月日	時刻	内容	内容	迂回路
1	保原土木	(一)	平松松川線	伊達市	桑川町白根字平	桑川町白根字平	3.6	災害	土砂流出	前後	9月8日	11:00	全面通行止			有	無
2	勿来土木	(主)	勿来浅川線	いわき市	川都町字大平	田人町川部字松ノ下	0.8	災害	雨量超過	前	9月8日	19:30	全面通行止			有	無
3	勿来土木	(一)	旅人勿来線	いわき市	田人町旅人字松葉	田人町旅人字深田	1.5	災害	雨量超過	前	9月8日	19:30	全面通行止			有	無
4	いわき建設	(一)	赤井停車場線	いわき市	平赤井	平赤井	0.2	災害	路面冠水	前	9月8日	19:30	全面通行止			有	赤井がード
5	勿来土木	(主)	勿来浅川線	いわき市	錦町大島	錦町大島	0.1	災害	路面冠水	後	9月8日	19:45	全面通行止			有	大島がード
6	勿来土木	(主)	日立いわき線	いわき市	榎田町月山下	榎田町月山下	0.1	災害	路面冠水	後	9月8日	20:05	全面通行止			有	月山下交差点
7	勿来土木	(四)	国道289号	いわき市	田人町南大平	田人町南大平	1.5	災害	土砂流出	後	9月8日	20:20	全面通行止			有	無
8	勿来土木	(主)	いわき上三坂小野線	いわき市	遠野町大平	遠野町大平	0.5	災害	路面冠水	後	9月8日	20:40	全面通行止			有	無
9	勿来土木	(主)	常盤勿来線	いわき市	深野町古防	深野町古防	0.5	災害	土砂流出	後	9月8日	20:50	全面通行止			有	無
10	勿来土木	(主)	いわき石川線	いわき市	遠野町深山田	遠野町深山田	1.5	災害	土砂流出	後	9月8日	21:10	全面通行止			有	無
11	勿来土木	(主)	いわき上三坂小野線	いわき市	遠野町深	遠野町深	1.0	災害	土砂流出	後	9月8日	21:10	全面通行止			有	無
12	いわき建設	(主)	小名浜小野線	いわき市	三和町下永井	三和町深田	4.4	災害	雨量超過	前	9月8日	21:15	全面通行止			有	無
13	いわき建設	(一)	三株下市車小川線	いわき市	小川町塩田	三和町下永井	5.3	災害	雨量超過	前	9月8日	21:15	全面通行止			有	無
14	いわき建設	(一)	赤井停車場線	いわき市	平赤井	三和町合戸	10.5	災害	雨量超過	前	9月8日	21:15	全面通行止			有	無
15	いわき建設	(主)	いわき石川線	いわき市	深野町上蓋戸	深野町上蓋戸	1.0	災害	土砂流出	後	9月8日	21:45	全面通行止			有	無
16																	
17																	
18																	
19																	
20																	

令和5年9月4日からの大雨・洪水警報による通行止

令和5年9月8日(金)線状降水帯発生に伴う交通機関への影響について

	9月8日(金) 22:00 現在	9月9日(土)
JR常磐線	<p>■終日運休</p> <ul style="list-style-type: none"> <li>・勝田駅～いわき駅</li> </ul>	<p>■始発列車から運転見合わせ、午前中の運転再開を目指す。</p> <ul style="list-style-type: none"> <li>・勝田駅～いわき駅</li> </ul>
JR磐越東線	<p>■終日運休</p> <ul style="list-style-type: none"> <li>・小野新町駅～いわき駅</li> </ul>	<p>■列車の遅れ、運休が発生する可能性がある。</p>
JR水郡線	<p>■終日運休</p> <ul style="list-style-type: none"> <li>・郡山駅～水戸駅</li> </ul>	<p>□通常通り運転</p>
その他		

# 公共土木施設等の被害状況及び対応状況

令和5年9月8日(金)

土木部

22時00分現在

## 1 道路

### (1) 県管理道路の規制状況

#### 1) 全面通行止めの状況

- ・全14路線18箇所(1箇所詳細確認中)  
(国道289号 1箇所、いわき石川線 2箇所 等) 全て迂回路あり

### (2) 高速道路の規制状況

#### 1) 全面通行止めの状況

- ・常磐自動車道上下線(北茨城IC~広野IC)
- ・磐越自動車道上下線(いわきJCT~いわき三和IC)

### (3) 国管理道路の規制状況

#### 1) 全面通行止めの状況

- ・国道49号(常磐自動車道いわき中央IC付近) 冠水の為

## 2 河川

- ・新川、茨原川、蛭田川、渋川、山田川、天神川、宮川、江畑川、好間川の9河川で越水  
(被害状況について詳細確認中)

## 3 県営住宅

- ・一般県営 叶田団地(いわき市好間町)の敷地内通路が冠水
- ・一般県営 宮沢団地(いわき市内郷宮町)の駐輪場が冠水

## 4 土砂災害

- ・土砂災害警戒情報 7市町村  
(いわき市、南相馬市、広野町、檜葉町、富岡町、川内村、浪江町)

## 5 その他

- ・国土交通省東北地方整備局のリエゾン2名到着