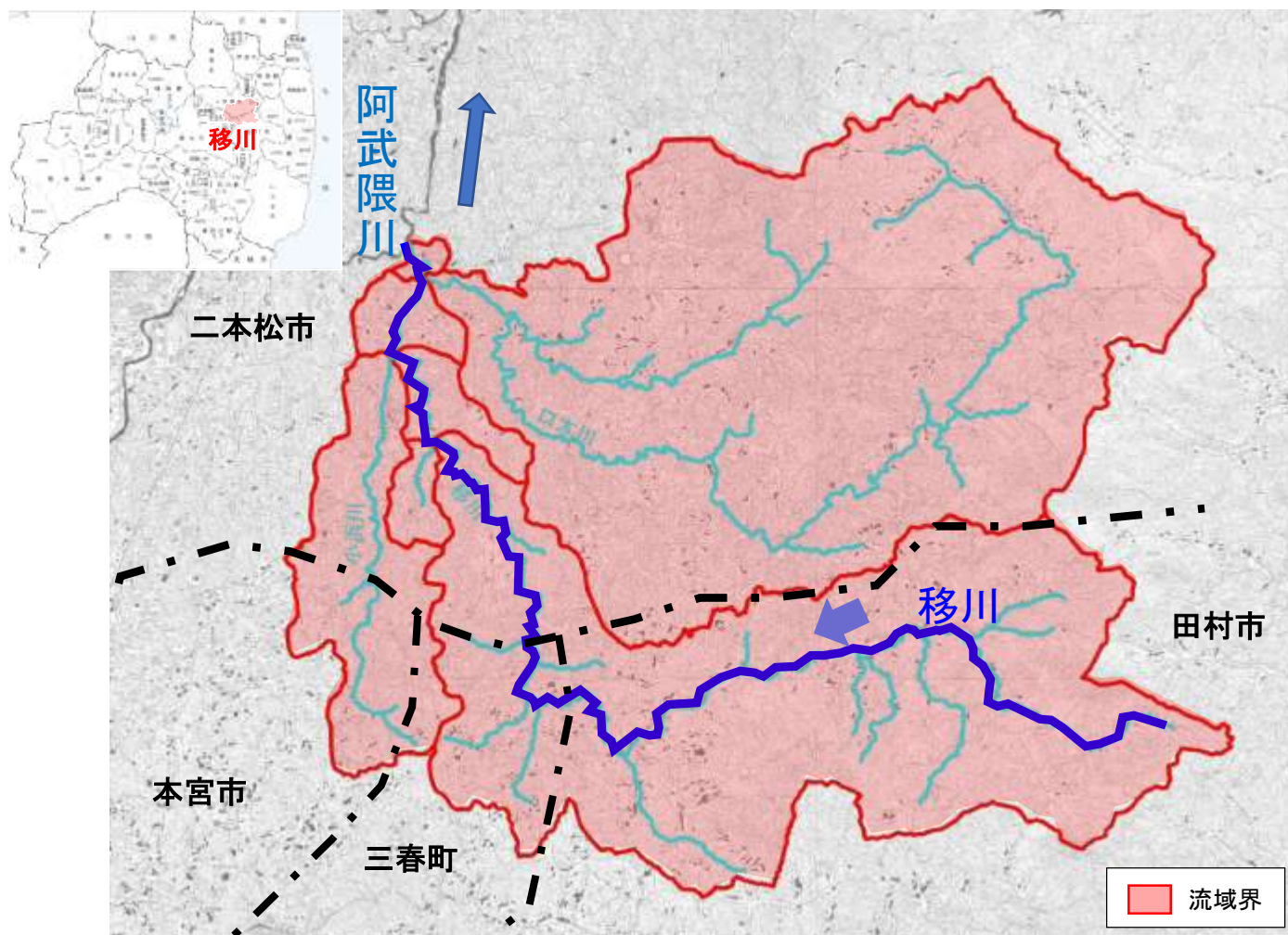


移川 河川災害関連事業

福島県 県北建設事務所



移川1工区は、改良復旧区間(河川を広げる区間)と 原型復旧区間(元通りにする区間)の工事を実施しています

改良復旧区間: 令和元年10月の台風19号豪雨時の流量でも溢れないよう、川幅を広げる等の改修を行っています。

原型復旧区間: 現在の護岸ブロック等を極力利用しながら 復旧工事を行い、**全区間で工事が完成しました。**



改良復旧区間について

- ①現在の護岸ブロックを利用しながら、川幅を広げます
- ②現況川幅20mに対して、**約10m**川幅を広げます
- ③**不動滝橋**は、川幅を確保するため、**架け替えます。**



再度災害がないよう河幅を拡大しており、必要な流下断面は確保しています。

引き続き1-1工区の早期完成に向けて工事を進めてまいりますので、ご理解とご協力をお願いします。

施工前 (R 3.6.7)

①移川1-1工区 (改良復旧区間)



現況 (R 6.3.7)

①移川1-1工区 (改良復旧区間)



施工前 (R 3.6.7)

①移川1-2工区 (改良復旧区間)



工事完了 (R 6.3.7)

①移川1-2工区 (改良復旧区間)



施工前 (R 3.6.7)

③移川1-3工区 (原型復旧区間)

至三春町

県道 飯野三春石川線

至福島市

移川橋



工事完了 (R 6.3.7)

③移川1-3工区 (原型復旧区間)

至三春町

県道 飯野三春石川線

至福島市

移川橋



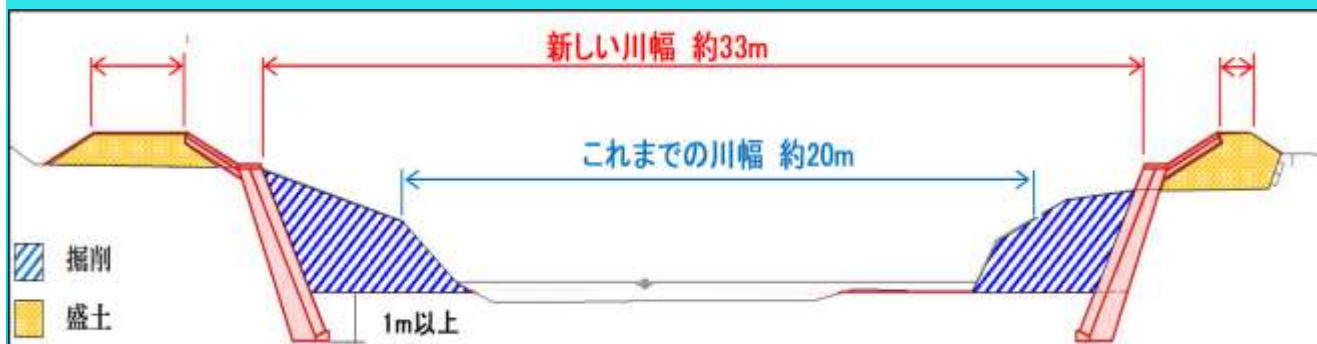
移川2工区は、改良復旧(河川を広げる区間)工事を実施しています

改良復旧工事: 令和元年10月の台風19号豪雨時の流量でも溢れないよう、川幅を広げる等の改修を行っています。
2-1工区工事が完成しました。



改良復旧区間について

- ①現在の護岸ブロックを利用しながら、川幅を広げます
- ②現況川幅20mに対して、約13m川幅を広げます



再度災害がないよう河幅を拡大しており、必要な流下断面は確保しています。

引き続き残工事の早期完成に向けて工事を進めてまいりますので、ご理解とご協力をお願いします。

施工前 (R 3.6.7)

①移川2-1工区



工事完了 (R 6.3.7)

①移川2-1工区



施工前 (R 3.6.7)

①移川2-2工区



現況 (R 6.3.7)

①移川2-2工区



R 6 年度竣工予定

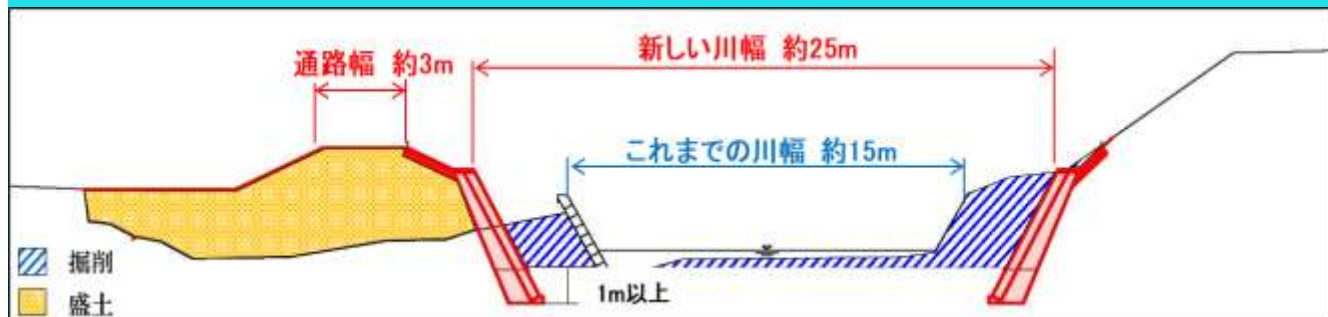
移川3工区は、改良復旧(河川を広げる区間)工事を実施しています

改良復旧工事: 令和元年10月の台風19号豪雨時の流量でも溢れないよう、川幅を広げる等の改修を行っています。
3工区全区間の工事が完成しました。



改良復旧区間について

- ①現在の護岸ブロックを利用しながら、川幅を広げます
- ②堤防が低い箇所の高さを嵩上げ(1m程度)します
- ③現況川幅15mに対して約10m幅を広げます
- ④十文字橋を架け替えます



令和元年災害に対する河川改修は完了いたしました！
工事のご理解とご協力ありがとうございました。

施工前 (R 3.6.7)

①移川3-1工区



工事完了 (R 6.3.7)

①移川3-1工区



施工前 (R 3.6.7)

①移川3-2工区



工事完了 (R 6.3.7)

①移川3-2工区

