

バス路線に係る事業計画の変更 (道路運送法に基づく協議) について

1 概要

利便増進実施計画（バス路線等の再編・見直し）に関する協議【福島交通（株）】

- ・ 議題（１）のとおり、県北圏域及び県中・県南圏域における利便増進実施計画の一部改定に伴い、免許区間に変更が生じる。
- ・ 利便増進実施計画における再編内容に合わせて、経路の変更及び系統の廃止を行うもの。

2 路線図及び「協議が調っていることの証明書」（案）

別紙のとおり

別紙

路線図（大波經由掛田線、文知摺・大波經由掛田線）



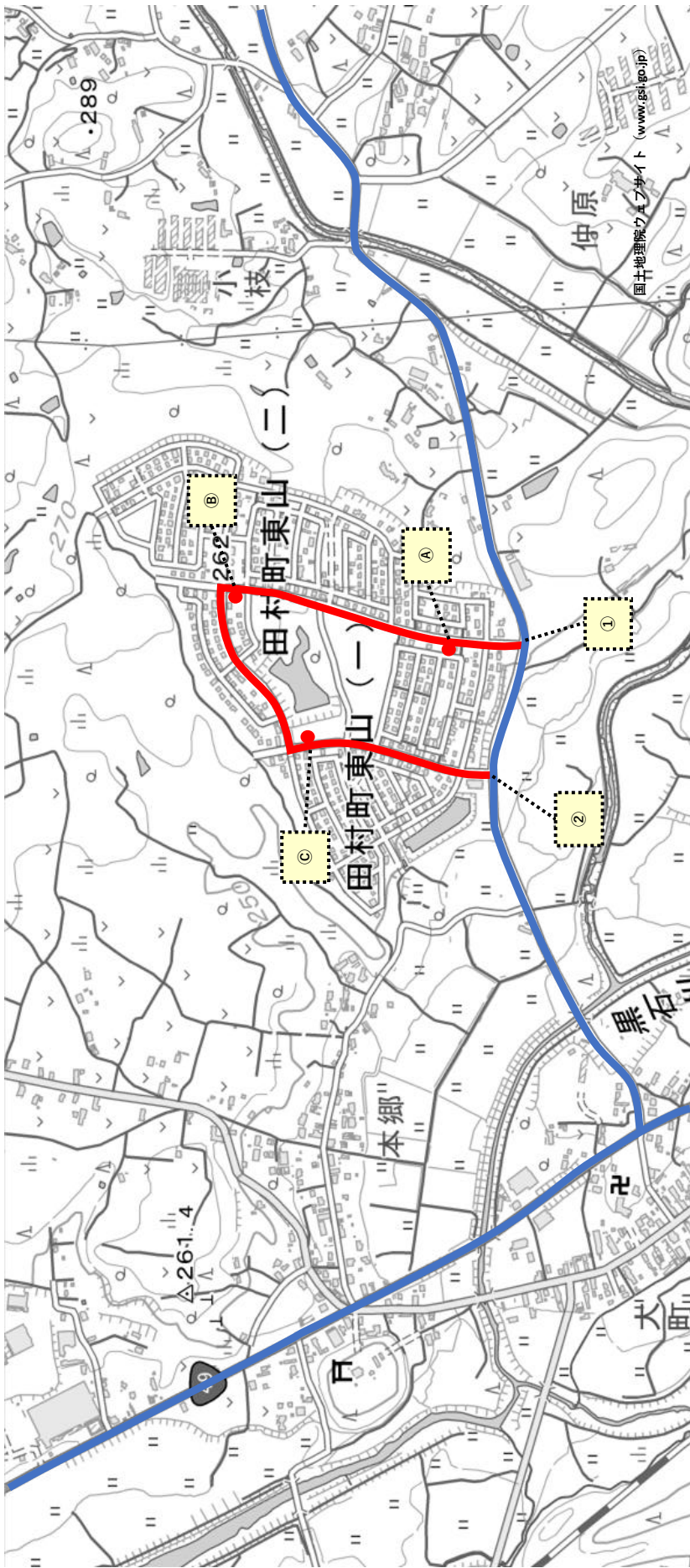
番号	住所	キロ程	道路種別
①	福島県福島市山口三本松35-2先	0.30 km	県道317号
②	福島県福島市山口文知摺前2先		

記号	停留所名	住所	上下
④	文知摺観音	福島県福島市山口文知摺前2先	共有

新設区間	
既認可区間	
廃止区間	

凡例

路線図（蓬田線①）



番号	住所	キロ程	道路種別
①	福島県郡山市田村町東山2丁目1-2先	1.10 km	市道
②	福島県郡山市田村町東山1丁目2-139先		

新設区間

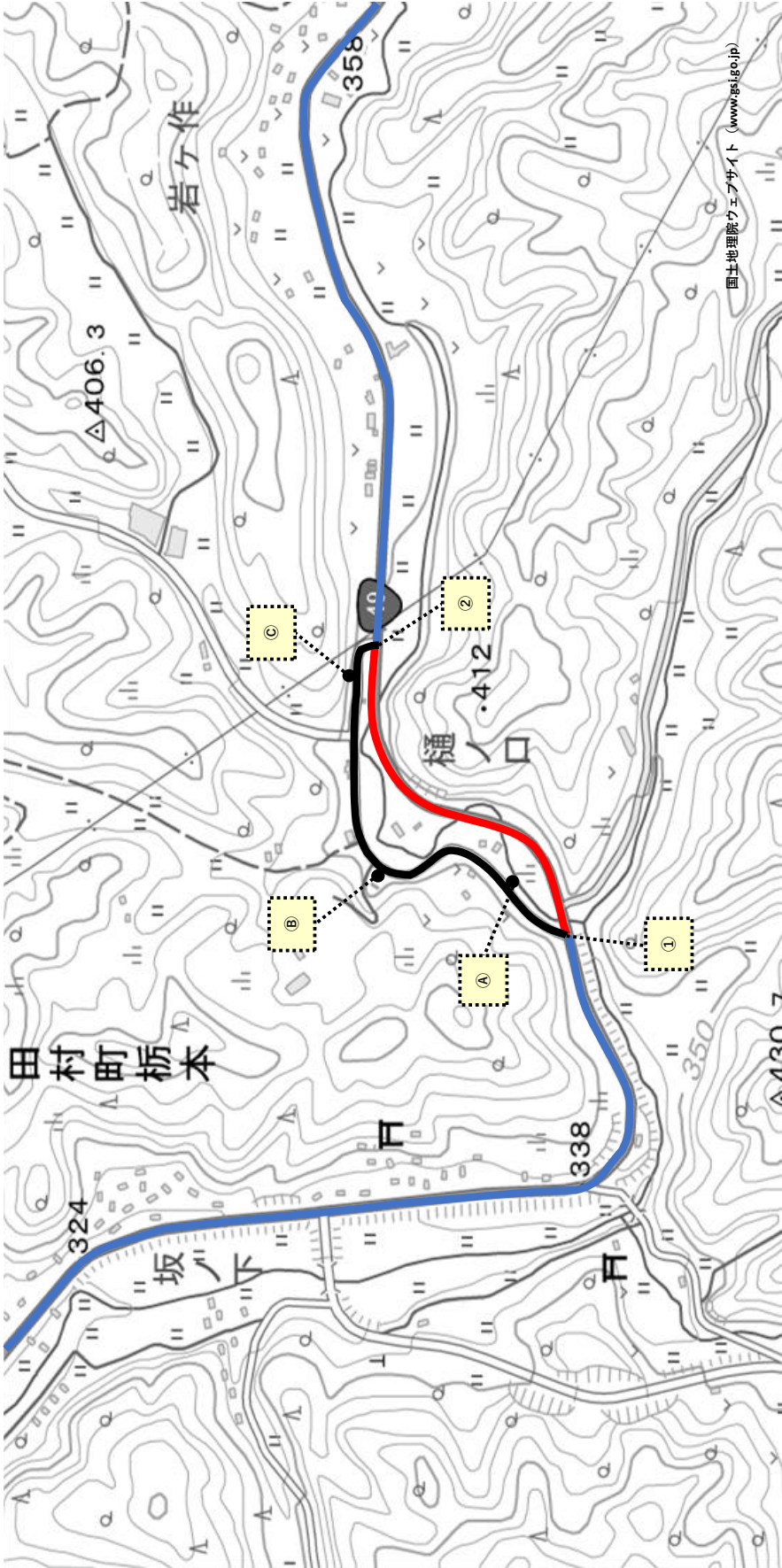
記号	停留所名	住所	上下
Ⓐ	東山二丁目	福島県郡山市田村町東山1丁目1-29先	共有
Ⓑ	ふれあい公園前	福島県郡山市田村町東山1丁目3-9先	共有
Ⓒ	東山一丁目	福島県郡山市田村町東山1丁目2-85先	共有

新設停留所

新設区間	既認可区間	廃止区間
------	-------	------

凡例

路線図（蓬田線②）



番号	住所	キロ程	道路種別
①	福島県郡山市田村町栃本河ウツ3先	0.50 km	国道49号
②	福島県郡山市田村町糠塚反田326-1先	0.60 km	市道
①	福島県郡山市田村町栃本河ウツ3先		
②	福島県郡山市田村町糠塚反田326-1先		

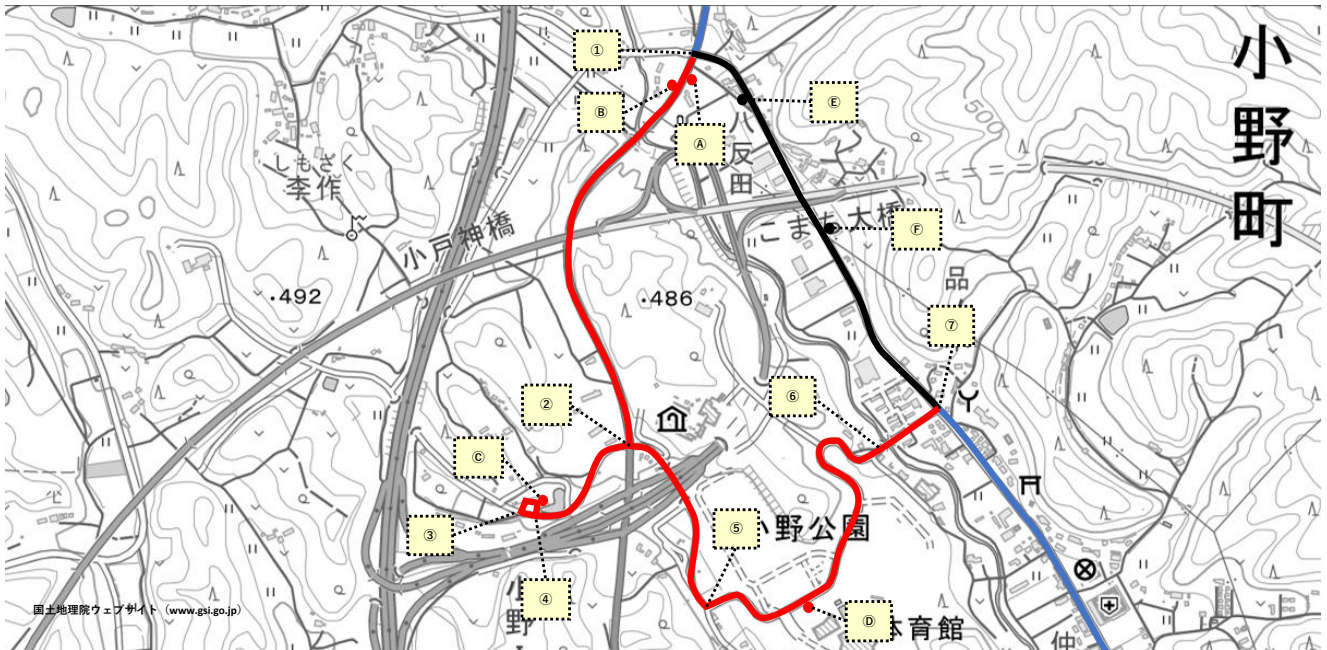
記号	停留所名	住所	上下
④	樋ノ口	福島県郡山市田村町栃本字樋ノ口163-6先	共有
⑤	大花	福島県郡山市田村町栃本字大花10先	共有
⑥	反田	福島県郡山市田村町糠塚反田331先	共有

凡例

新設区間	<div></div>
既認可区間	<div></div>
廃止区間	<div></div>

廃止停留所

路線図（小野線）



	番号	住所	キロ程	道路種別
新設区間	①	福島県田村郡小野町飯豊坂東内前23-1先	0.80 km	国道349号
	②	福島県田村郡小野町小野新町美売44-4先		
新設区間	②	福島県田村郡小野町小野新町美売44-4先	0.20 km	町道
	③	福島県田村郡小野町小野新町七生根213-6先		
新設区間	③	福島県田村郡小野町小野新町七生根213-6先	0.03 km	敷地内
	④	福島県田村郡小野町小野新町七生根213-6先		
新設区間	②	福島県田村郡小野町小野新町美売44-4先	0.40 km	町道
	⑤	福島県田村郡小野町小野新町七生根150先		
新設区間	⑤	福島県田村郡小野町小野新町七生根150先	0.70 km	敷地内
	⑥	福島県田村郡小野町小野新町小白井66-1先		
新設区間	⑥	福島県田村郡小野町小野新町小白井66-1先	0.10 km	町道
	⑦	福島県田村郡小野町小野新町品ノ木19-2先		
廃止区間	①	福島県田村郡小野町飯豊坂東内前23-1先	0.80 km	県道65号
	⑦	福島県田村郡小野町小野新町品ノ木19-2先		

凡例

新設区間	—
既認可区間	—
廃止区間	—

	記号	停留所名	住所	上下
新設停留所	Ⓐ	坂東内	福島県田村郡小野町飯豊坂東内前16先	下り
	Ⓑ	坂東内	福島県田村郡小野町飯豊坂東内前18先	上り
	Ⓒ	小野インター	福島県田村郡小野町小野新町七生根213-6地内	共有
	Ⓓ	小野町民体育館	福島県田村郡小野町小野新町美売65-1先	共有
廃止停留所	Ⓔ	坂東内	福島県田村郡小野町飯豊坂東内前71-2先	共有
	Ⓕ	八反田	福島県田村郡小野町小野新町八反田50-1先	共有

(案)

道路運送法に基づく協議が調っていることの証明書

令和 8 年 1 月 29 日に開催された福島県地域公共交通活性化協議会において、下記事項に関し、協議が調ったことを証明する。

記

1 運行の態様
路線定期運行

2 協議が調っている系統

経路の変更

大波經由掛田線、蓬田線、小野線、
坪井病院經由南タウン・向陽台団地線、安積二丁目經由南タウン・向陽台団地線

系統の廃止

文知摺・大波經由掛田線

3 協議が調っている区間

廃止区間（大波經由掛田線、文知摺・大波經由掛田線）

住所		キロ程	道路種別
起点	福島県福島市山口三本松35-2先	0.30 km	県道317号
終点	福島県福島市山口文知摺前2先		

新設区間（蓬田線）

住所		キロ程	道路種別
起点	福島県郡山市田村町東山2丁目1-2先	1.10 km	市道
終点	福島県郡山市田村町東山1丁目2-139先		
起点	福島県郡山市田村町栃本河ウツ3先	0.50 km	国道49号
終点	福島県郡山市田村町糠塚反田326-1先		

廃止区間（蓬田線）

住所		キロ程	道路種別
起点	福島県郡山市田村町栃本河ウツ3先	0.60 km	市道
終点	福島県郡山市田村町糠塚反田326-1先		

(案)

新設区間（小野線）

住所		キロ程	道路種別
起点	福島県田村郡小野町飯豊坂東内前23-1先	0.80 km	国道349号
終点	福島県田村郡小野町小野新町美売44-4先		
起点	福島県田村郡小野町小野新町美売44-4先	0.20 km	町道
終点	福島県田村郡小野町小野新町七生根213-6先		
起点	福島県田村郡小野町小野新町七生根213-6先	0.03 km	敷地内
終点	福島県田村郡小野町小野新町七生根213-6先		
起点	福島県田村郡小野町小野新町美売44-4先	0.40 km	町道
終点	福島県田村郡小野町小野新町七生根150先		
起点	福島県田村郡小野町小野新町七生根150先	0.70 km	敷地内
終点	福島県田村郡小野町小野新町小白井66-1先		
起点	福島県田村郡小野町小野新町小白井66-1先	0.10 km	町道
終点	福島県田村郡小野町小野新町品ノ木19-2先		

廃止区間（小野線）

住所		キロ程	道路種別
起点	福島県田村郡小野町飯豊坂東内前23-1先	0.80 km	県道65号
終点	福島県田村郡小野町小野新町品ノ木19-2先		

新設区間（坪井病院經由南タウン・向陽台団地線、安積二丁目經由南タウン・向陽台団地線）

住所		キロ程	道路種別
起点	福島県郡山市南1丁目72先	0.40 km	市道
終点	福島県郡山市南1丁目82先		

廃止区間（坪井病院經由南タウン・向陽台団地線、安積二丁目經由南タウン・向陽台団地線）

住所		キロ程	道路種別
起点	福島県郡山市南1丁目82先	0.10 km	市道
終点	福島県郡山市南2丁目2-2先		

4 協議が調っている停留所

廃止停留所（大波經由掛田線、文知摺・大波經由掛田線）

停留所名	住所	上下
文知摺観音	福島県福島市山口文知摺前2先	共有

新設停留所（蓬田線）

停留所名	住所	上下
東山二丁目	福島県郡山市田村町東山1丁目1-29先	共有
ふれあい公園前	福島県郡山市田村町東山1丁目3-9先	共有
東山一丁目	福島県郡山市田村町東山1丁目2-85先	共有

(案)

廃止停留所（蓬田線）

停留所名	住所	上下
樋ノ口	福島県郡山市田村町栃本字樋ノ口163-6先	共有
大花	福島県郡山市田村町栃本字大花10先	共有
反田	福島県郡山市田村町糠塚反田331先	共有

新設停留所（小野線）

停留所名	住所	上下
坂東内	福島県田村郡小野町飯豊坂東内前16先	下り
坂東内	福島県田村郡小野町飯豊坂東内前18先	上り
小野インター	福島県田村郡小野町小野新町七生根213-6地内	共有
小野町民体育館	福島県田村郡小野町小野新町美売65-1先	共有

廃止停留所（小野線）

停留所名	住所	上下
坂東内	福島県田村郡小野町飯豊坂東内前71-2先	共有
八反田	福島県田村郡小野町小野新町八反田50-1先	共有

新設停留所（坪井病院經由南タウン・向陽台団地線、安積二丁目經由南タウン・向陽台団地線）

停留所名	住所	上下
県合同庁舎	福島県郡山市南1丁目94先	下り
	福島県郡山市南1丁目84先	上り

廃止停留所（坪井病院經由南タウン・向陽台団地線、安積二丁目經由南タウン・向陽台団地線）

停留所名	住所	上下
川向	福島県郡山市南1丁目77先	下り
	福島県郡山市川向133先	上り

5 運行の予定日

令和8年4月1日

令和8年1月29日

福島県地域公共交通活性化協議会
会長 佐藤 知憲