水　質　年　報

（令和６年度）

福　　島　　県

は　じ　め　に

本書は、水質汚濁防止法の規定による水質測定計画に基づき、国土交通省、福島県、福島市、郡山市及びいわき市が実施した令和６年度の水質調査結果及び各関係機関が独自に実施した水質調査の結果をとりまとめたものです。

県内の公共用水域及び地下水の水質の現状を御理解いただき、本書を今後の水質保全対策の資料として御活用いただければ幸いです。

本調査の実施にあたり御協力いただいた関係各位に厚くお礼申し上げます。

令和８年３月

福島県生活環境部長
宍　戸　陽　介

目　　次

第１章　公共用水域の水質測定結果
Ⅰ　測定結果の概要
１　測定内容
（１）　測定期間・・・・・・・・・・・・・・・・・・・・・・・・・・・・・・・・　１
（２）　測定機関・・・・・・・・・・・・・・・・・・・・・・・・・・・・・・・・　１
（３）　測定地点及び測定項目・・・・・・・・・・・・・・・・・・・・・・・・・・　１
２　測定結果の概要
（１）　環境基準の達成状況・・・・・・・・・・・・・・・・・・・・・・・・・・・　２
（２）　その他の項目の測定結果・・・・・・・・・・・・・・・・・・・・・・・・・　５
３　汚濁原因と対策・・・・・・・・・・・・・・・・・・・・・・・・・・・・・・・　９
４　水質測定結果（令和６年度）地図・・・・・・・・・・・・・・・・・・・・・・・　１１

Ⅱ　測定結果の経年変化
１　水質測定結果（ＢＯＤ又はＣＯＤ）
（１）河川の各調査地点におけるＢＯＤ７５％水質値の経年変化・・・・・・・・・・・１３
（２）湖沼の各調査地点におけるＣＯＤ７５％水質値の経年変化・・・・・・・・・・・１６
（３）海域の各調査地点におけるＣＯＤ７５％水質値の経年変化・・・・・・・・・・　１７
２　水質測定結果（全窒素・全燐）
（１）湖沼の各調査地点における全窒素・全燐の経年変化・・・・・・・・・・・・・・１８
（２）海域の各調査地点における全窒素・全燐の経年変化・・・・・・・・・・・・・・１９

Ⅲ　公共用水域の水質測定結果（個表）
１　測定結果の表示方法等
（１）測定地点ごとの測定機関・・・・・・・・・・・・・・・・・・・・・・・・・・・２１
（２）測定項目ごとの測定方法、報告下限値及び下限値未満の数値の表記方法・・・・２８
（３）測定結果の表し方・・・・・・・・・・・・・・・・・・・・・・・・・・・・・３２
２　地点別総括表・・・・・・・・・・・・・・・・・・・・・・・・・・・・・・・・３３
３　地点別個表
（１）　河川・・・・・・・・・・・・・・・・・・・・・・・・・・・・・・・・・・　８９
（２）　湖沼・・・・・・・・・・・・・・・・・・・・・・・・・・・・・・・・・　１４９
（３）　海域・・・・・・・・・・・・・・・・・・・・・・・・・・・・・・・・・　１７１
４　湖沼のプランクトンの測定結果・・・・・・・・・・・・・・・・・・・・・・・・　１８９

Ⅳ　資料
１　水質汚濁に係る環境基準等・・・・・・・・・・・・・・・・・・・・・・・・・・　２１１
２　生活環境の保全に関する環境基準の水域別類型指定状況・・・・・・・・・・・　２２３
３　地下水の水質汚濁に係る環境基準・・・・・・・・・・・・・・・・・・・・・・　２３１
４　水浴場水質判定基準・・・・・・・・・・・・・・・・・・・・・・・・・・・・・　２３３

第２章　地下水の水質測定結果
Ⅰ　測定結果の概要
１　測定内容
（１）調査期間・・・・・・・・・・・・・・・・・・・・・・・・・・・・・・・・・　２３５
（２）調査機関・・・・・・・・・・・・・・・・・・・・・・・・・・・・・・・・・　２３５
（３）調査種別測定地点及び測定項目・・・・・・・・・・・・・・・・・・・・・・　２３６
２　測定結果の概要・・・・・・・・・・・・・・・・・・・・・・・・・・・・・・・　２３８

Ⅱ　地下水の水質測定結果（個表）
１　概況調査結果・・・・・・・・・・・・・・・・・・・・・・・・・・・・・・・・　２４９
２　汚染井戸周辺地区調査結果・・・・・・・・・・・・・・・・・・・・・・・・・　２５１
３　継続監視調査結果・・・・・・・・・・・・・・・・・・・・・・・・・・・・・・　２５３
４　要監視項目調査結果・・・・・・・・・・・・・・・・・・・・・・・・・・・・・　２５８

第３章　水質測定計画外の調査
Ⅰ　市町村が独自に行った水質調査結果・・・・・・・・・・・・・・・・・・・・・　２６１
Ⅱ　県管理ダムの調査結果・・・・・・・・・・・・・・・・・・・・・・・・・・・・　３６３
Ⅲ　猪苗代湖の補足調査結果・・・・・・・・・・・・・・・・・・・・・・・・・・・　３８１
Ⅳ　主要水浴場の水質調査結果・・・・・・・・・・・・・・・・・・・・・・・・・・　３８３

第１章 公共用水域の水質測定結果

Ⅰ　測　定　結　果　の　概　要

この測定結果は、水質汚濁防止法第15条第１項の規定に基づき県内の公共用水域の水質汚濁の状況を常時監視した結果をとりまとめたもので、同法第17条の規定により公表するものです。

令和６年度は、福島県内計199地点で公共用水域の測定を実施しました。健康項目では、調査を行った81地点すべてで環境基準を達成しました。生活環境項目の中で水質汚濁の代表的指標であるＢＯＤ(河川)又はＣＯＤ(湖沼及び海域)の環境基準達成率は、河川100％、湖沼40.0％、海域76.9％で、全水域では86.4%でした。

また、全窒素・全燐の環境基準達成率は、湖沼71.4％、海域50.0％で、水生生物の生息状況の適応性に係る項目（全亜鉛、ノニルフェノール及び直鎖アルキルベンゼンスルホン酸及びその塩（LAS））の環境基準達成率は、河川及び湖沼とも100％でした。

１　測定内容

(1) 測定期間

令和６年４月～令和７年３月

(2) 測定機関

福島県、福島市、郡山市、いわき市及び国土交通省（東北地方整備局及び北陸地方整備局）

(3) 測定地点及び測定項目

ア　測定地点数

表－１　測定水域数及び測定地点数

区分	環境基準の類型指定状況	測定地点数等								
		河川数等	水域数	地点数	地点数の測定機関別内訳					
					福島県	福島市	郡山市	いわき市	東北地方整備局	北陸地方整備局
河川	指定有	43(21)	60(34)	91(55)	53	3	6	15	9	5
	指定無	35(8)	54(9)	43(9)	18	5	7	13	0	0
	小　計	78(29)	114(43)	134(64)	71	8	13	28	9	5
湖沼	指定有	15(2)	15(2)	28(7)	24	0	3	0	0	1
	指定無	3(2)	3(2)	3(2)	1	0	0	0	2	0
	小　計	18(4)	18(4)	31(9)	25	0	3	0	2	1
海域	指定有	13(3)	13(3)	34(8)	14	0	0	20	0	0
合　計		109(36)	145(50)	199(81)	110	8	16	48	11	6

(注)１　指定の有無は、生活環境の保全に関する環境基準の類型のあてはめの有無を示す。

２　（　）内は、測定地点数の内数であり、健康項目の測定地点数を示す。

イ　測定項目

測定項目は、測定地点の状況等により選定して測定しました。

表－２ 測定項目

区　分		項　　目　　名
健 康 項 目		カドミウム、全シアン、鉛、六価クロム、砒素、総水銀、アルキル水銀、PCB、ジクロロメタン、四塩化炭素、1,2-ジクロロエタン、1,1-ジクロロエチレン、シス-1,2-ジクロロエチレン、1,1,1-トリクロロエタン、1,1,2-トリクロロエタン、トリクロロエチレン、テトラクロロエチレン、1,3-ジクロロプロペン、チウラム、シマジン、チオベンカルブ、ベンゼン、セレン、硝酸性窒素及び亜硝酸性窒素、ふっ素、ほう素、1,4-ジオキサン
生活環境項目		pH、DO、BOD、COD、SS、大腸菌数、n-ヘキサン抽出物質、全窒素、全燐、全亜鉛、ノニルフェノール、直鎖アルキルベンゼンスルホン酸及びその塩（LAS）
その他の項目	要監視項目	クロロホルム、トランス-1,2-ジクロロエチレン、1,2-ジクロロプロパン、p-ジクロロベンゼン、イソキサチオン、ダイアジノン、フェニトロチオン、イソプロチオラン、オキシン銅、クロロタロニル、プロピザミド、EPN、ジクロルボス、フェノブカルブ、イプロベンホス、クロルニトロフェン、トルエン、キシレン、フタル酸ジエチルヘキシル、ニッケル、モリブデン、アンチモン、フェノール、ホルムアルデヒド、塩化ビニルモノマー、エピクロロヒドリン、全マンガン、ウラン、4-t-オクチルフェノール、アニリン、2,4-ジクロロフェノール、ペルフルオロオクタンスルホン酸(PFOS)及びペルフルオロオクタン酸(PFOA)
	トリハロメタン生成能	トリハロメタン生成能（クロロホルム生成能、ジブロモクロロメタン生成能、ブロモジクロロメタン生成能、ブロモホルム生成能）

２　測定結果の概要

(1) 環境基準の達成状況

ア　健康項目

カドミウム等27の健康項目は、河川、湖沼及び海域の82地点で測定した結果、全ての地点で環境基準を達成しました。

また、過去５年間における測定結果でも環境基準の超過はありませんでした。

イ　生活環境項目

(ｱ) ＢＯＤ又はＣＯＤ

水質汚濁の代表的指標であるＢＯＤ（河川）又はＣＯＤ（湖沼及び海域）の環境基準達成率は、河川100％、湖沼40.0％、海域76.9％で、全水域では86.4％でした（表－３）。

なお、環境基準未達成は11水域でした（表－４）。

表－３ 年度別ＢＯＤ又はＣＯＤの環境基準の達成状況

区分	環境基準類型	R2年度	R3年度	R4年度	R5年度	R6年度	
		達成率(%)	達成率(%)	達成率(%)	達成率(%)	達成率(%)	達成水域数／測定水域数
河川	A	100	100	100	100	100	45/45
	B	91.7	91.7	100	100	100	12/12
	C	100	100	100	100	100	3/3
	＼	98.3	98.3	100	100	100	60/60
湖沼	A	57.1	60.0	46.7	50.0	40.0	6/15
海域	A	71.4	100	57.1	42.9	57.1	4/7
	B	100	100	100	100	100	6/6
	＼	84.6	100	76.9	69.2	76.9	10/13
合計		89.7	92.0	87.5	87.4	86.4	76/88

表－４　令和６年度にＣＯＤの環境基準を達成しなかった
湖沼・海域の測定結果

（単位：mg/L）

区分	水系名	水域名	環境基準点名（市町村名）	R2年度	R3年度	R4年度	R5年度	R6年度	基準値（mg/L以下）
湖沼	阿賀野川	尾瀬沼	湖心（檜枝岐村）	4.9	4.5	4.4	4.3	4.4	3
		奥只見貯水池	湖心（檜枝岐村）	3.2	2.9	3.1	2.8	3.1	3
		小野川湖	湖心（北塩原村）	2.3	2.8	2.9	3.0	3.2	3
		秋元湖	湖心（猪苗代町）	3.6	3.5	4.3	4.5	3.9	3
		曽原湖	湖心（北塩原村）	3.0	3.1	3.5	3.4	3.7	3
		雄国沼	湖心（北塩原村）	6.1	5.5	5.0	－	6.9	3
		東山ダム貯水池	東山ダムサイト（会津若松市）	3.6	3.9	4.2	5.3	4.2	3
		羽鳥湖	湖心（天栄村）	－	2.8	3.0	3.4	3.4	3
	阿武隈川	千五沢ダム貯水池	千五沢ダムサイト（石川町）	5.6	5.5	7.2	7.4	5.9	3
海域	相双地区地先海域	相双地区地先海域	釣師浜漁港沖約2,000m付近（新地町）	2.3	1.8	2.6	2.1	2.6	2
			真野川沖約2,000m付近（南相馬市）	1.6	1.9	2.4	2.1	2.1	2
	相馬港及び相馬地先海域	相馬港及び相馬地先海域	地蔵川沖約2,500m付近（新地町）	1.5	1.9	2.6	2.3	2.1	2
	常磐沿岸海域（小名浜港沖）	常磐沿岸海域（小名浜港沖）	番所灯台から245真方位245度線上約2,000m付近（いわき市）	1.7	1.2	1.5	1.9	2.1	2

（注）１　表中の数値はＣＯＤの75％水質値を示す。（75%水質値についてはP32メモ参照）
２　下線付数値は環境基準未達成であることを示す。
３　千五沢ダム貯水池は、令和7年度までの暫定目標値：ＣＯＤ５mg/Lを設定。

(ｲ) 全窒素・全燐

湖沼や海域の富栄養化の代表的指標である全窒素・全燐の環境基準達成率は、湖沼71.4%、海域50.0%でした(表－５)。

なお、環境基準未達成水域は湖沼２水域、海域１水域でした(表－６)。

表－５　年度別全窒素・全燐の環境基準の達成状況

区分	環境基準類型	R2年度 達成率(%)	R3年度 達成率(%)	R4年度 達成率(%)	R5年度 達成率(%)	R6年度 達成率(%)	R6年度 達成水域数／指定水域数
湖沼	Ⅰ	－	－	－	－	－	－
	Ⅱ	80	80	80	80	80	4/5
	Ⅲ	50	50	50	50	50	1/2
	＼	71.4	71.4	71.4	71.4	71.4	5/7
海域	Ⅰ	－	－	－	－	－	－
	Ⅱ	100	100	100	0	0	0/1
	Ⅲ	100	100	100	0	100	1/1
	＼	100	100	100	0	50	1/2

(注) 全窒素及び全燐の環境基準が適用される水域については、全窒素、全燐ともに環境基準を満足している場合に達成水域とする。

表－６ 令和６年度に全窒素・全燐の環境基準を達成しなかった湖沼・海域の測定結果

(単位：mg/L)

区分	水域名	環境基準点名(市町村名)	項目	R2年度	R3年度	R4年度	R5年度	R6年度	基準値(mg/L以下)
湖沼	東山ダム貯水池	東山ダムサイト(会津若松市)	全燐	0.013	0.015	0.015	0.016	0.016	0.01
	千五沢ダム貯水池	千五沢ダムサイト(石川町)	全窒素	0.79	0.78	0.69	0.72	0.68	0.4
海域	松川浦海域	漁業権区域区１号中央付近(相馬市)	全燐	0.023	0.025	0.028	0.033	0.032	0.03
		漁業権区域区３号中央付近(相馬市)	全燐	0.017	0.025	0.021	0.033	0.033	0.03

(注) １　各基準点における表層の年間平均値を評価する。

２　全窒素・全燐ともに環境基準を満足している場合に達成水域とする。

３　下線付数値は環境基準未達成であることを示す。

４　千五沢ダム貯水池は、令和７年度までの暫定目標値：全窒素0.8mg/L,全燐0.05mg/Lを設定。

(ｳ) 全亜鉛・ノニルフェノール・LAS（直鎖アルキルベンゼンスルホン酸及びその塩）

水生生物及びその生息又は生育環境を保全する観点から、水生生物の保全に係る水質環境基準が定められ、平成18年度から順次、県内の各水域に環境基準のあてはめが行われています。

令和６年度の河川及び湖沼の環境基準達成率は、全ての項目で100％でした（表－７）。

表－７　全亜鉛・ノニルフェノール・LASの環境基準の達成状況

区分	項目	R2年度	R3年度	R4年度	R5年度	R6年度	
		達成率（%）	達成率（%）	達成率（%）	達成率（%）	達成率（%）	達成水域数／測定水域数
河川	全亜鉛	100	100	100	100	100	43/43
	ﾉﾆﾙﾌｪﾉｰﾙ	100	100	100	100	100	43/43
	LAS	100	100	100	100	100	43/43
湖沼	全亜鉛	100	100	100	100	100	14/14
	ﾉﾆﾙﾌｪﾉｰﾙ	100	100	100	100	100	15/15
	LAS	100	100	100	100	100	15/15

（注）指定水域は、河川45水域、湖沼15水域である。

(2) その他の項目の測定結果

ア　要監視項目の測定結果

要監視項目については、40河川３湖沼２海域の45地点で測定を実施しました。

「PFOS及びPFOA」については、34地点で測定した結果、旧湯川の工業団地排水路において指針値（暫定）（50ng/L）を超過しました（表－８）。

それ以外の項目で、指針値（暫定）を超えた地点はありませんでした。

表－８　「PFOS及びPFOA」の測定結果

（単位：ng/L）

区分	水域	測定地点名	R3年度	R4年度	R5年度	R6年度
河川	阿武隈川中流（１）	田町大橋上流４００ｍ	－	－	－	0.3
	阿武隈川中流（１）	川ノ目橋	－	－	－	1.6
	社川	王子橋	－	－	－	1.7
	阿賀野川（１）	大川橋上流	－	－	－	0.3
	阿賀野川（３）	新郷ダム	10	4.8	1.9～0.4	0.6
	新田川（新田橋より上流）	木戸内橋	－	－	－	1.0
	新田川（新田橋より下流）	鮭川橋	－	－	－	1.4
	請戸川	請戸橋	－	－	－	0.4
	藤原川	みなと大橋	13	3.5	3.4	3.3
	只見川（田子倉貯水池より下流）	藤橋	－	－	－	0.3
	伊南川	黒沢橋	－	－	－	<0.3
	宇多川（清水橋より下流）	百間橋	0.3	0.4	0.5	0.3
	夏井川（好間川合流点より上流）	北ノ内橋	－	－	－	0.8
	夏井川（好間川合流点より下流）	六十枚橋	1.8	1.7	2.4	1.4
	鮫川（山田川合流点より下流）	鮫川橋	4.5	4.0	3.7	3.2
	蛭田川	蛭田橋	3.8	3.5	2.9	2.2
	久慈川（茨城県境まで）	高地原橋	－	－	－	1.5
	釈迦堂川（影沼橋より上流）	須賀川市水道取水地点	－	－	－	0.9

（単位：ng/L）

区分	水域	測定地点名	R3年度	R4年度	R5年度	R6年度
河川	大滝根川（谷田川を含む）	阿武隈川合流前	2.5	2.0	2.1	2.7
	逢瀬川（幕ノ内橋より下流）	阿武隈川合流前	5.8	5.5	3.9	4.0
	五百川	阿武隈川合流前	－	－	－	1.7
	摺上川	阿武隈川合流前	－	－	－	0.9
	真野川（桜田橋より下流）	真島橋	－	－	－	1.0
	仁井田川	松葉橋	3.1	2.3	2.3	2.4
	小高川（善丁橋より下流）	ハツカラ橋	－	－	－	0.5
	宮川	細工名橋	－	－	－	1.2
	旧宮川	丈助橋	－	－	－	1.2
	濁川（濁川橋より下流）	山崎橋	－	－	－	0.4
	旧湯川	粟ノ宮橋	－	－	16～1.4	4.6～1.6
	旧湯川	工業団地排水路*	－	－	22,000～6.0	92～22
	長瀬川	小金橋	－	－	－	<0.3
	富岡川	小浜橋	0.5	0.5	0.6	0.9
	境川	６号国道下	－	－	－	11
海域	相双地区地先海域	東京電力（株）広野火力発電所沖約１，０００ｍ	0.4	<0.3	0.4	<0.3

（注）１　＊は水質測定計画外の調査地点。
　　２　下線付数値は指針値（暫定）を超過していることを示す。

※　要監視項目

「人の健康の保護に関連する物質ではあるが、公共用水域等における検出状況等からみて、直ちに環境基準とはせず、引き続き知見の集積に努めるべきもの」として、環境庁（現環境省）が平成５年３月に設定したものです。

要監視項目の測定結果を評価する上で設定された、長期間摂取に伴う健康への影響を考慮して算定された値を指針値としています。

※　PFOS及びPFOAの指針値について

「水質汚濁に係る人の健康の保護に関する環境基準等の施行等について」（令和２年５月28日付け環境省通知）において、毒性学的に明確な基準値及び指針値の設定が困難であるとして、各国・各機関が行った評価の中で妥当と考えられるものを参考に、暫定的な目標値として、「指針値（暫定）」とすることとされました。また、水質汚濁に係る人の健康の保護に関する環境基準等の施行等について（令和７年６月30日付け環境省通知）により、「指針値（暫定）」が「指針値」に見直されましたが、本資料は令和６年度の結果をまとめたものであるため、「指針値（暫定）」という標記にしております。

なお、「指針値（暫定）」から「指針値」に見直されましたが値はどちらも50ng/Lであり変更はありません。

イ　トリハロメタン生成能の測定結果

10河川４湖沼の14地点で測定した結果、トリハロメタン生成能の年平均値は0.004mg/L未満～0.26mg/Lの範囲で、８地点で水質目標値を達成しました。

水質目標値が未達成だったのは、阿武隈川中流（蓬莱橋）、木戸川、夏井川（好間川合流点より上流）、鮫川（山田川合流点より下流）、千五沢ダムサイト、三春ダムサイトでした。

※　トリハロメタン生成能：（水質目標値等については、Ｐ222参照）
　水中のフミン質などの有機物が浄水処理過程の塩素処理により分解、塩素化されて生成するものであり、ある水が一定の条件下でもつトリハロメタンの潜在的な生成量のことをトリハロメタン生成能といいます。
　水質目標値は水域の最高平均水温により決定し、30～35℃では0.05mg/L、15℃以下では0.09mg/Lで、水温が５℃下がると水質目標値は0.01mg/L上昇します。

３　汚濁原因と対策

河川では、全ての水域で環境基準を達成しましたが、環境基準点以外の測定地点の１水域で要監視項目の「PFOS及びPFOA」が指針値（暫定）を超過しました。

湖沼では、９水域でＣＯＤに係る環境基準が未達成、１水域で全燐、１水域で全窒素の環境基準が未達成でした。

海域では、３水域でＣＯＤに係る環境基準が未達成、１水域で全燐の環境基準が未達成でした。

環境基準が未達成の水域についての汚濁原因と対策は次のとおりです。

(1) 河川

ア　旧湯川（要監視項目指針値（暫定）未達成項目：「PFOS及びPFOA」）

工業団地排水路に水を排出する工場が排出抑制の措置を講じています。なお、県では工場排出水が流入する公共用水域の水質を継続的に監視しています。

(2) 湖沼

ア　千五沢ダム貯水池（環境基準未達成項目：ＣＯＤ及び全窒素）

汚濁原因は、農業系、生活系、畜産系の排水のほか、山林などの土地系が主なものと考えられます。

千五沢ダム貯水池に流入する河川の流域は「生活排水対策重点地域」に指定されており、流域自治体と連携して農業集落排水処理施設への接続率向上や浄化槽の整備促進等の対策を推進するとともに、耕種農家に対する指導や畜産農業経営等に対する家畜排せつ物の処理対策等の指導を実施しています。

イ　尾瀬沼（環境基準未達成項目：ＣＯＤ）

汚濁原因は、周辺に人為的水質汚濁発生源がないため、植物など有機物による自然由来と考えられます。

ウ　奥只見貯水池（環境基準未達成項目：ＣＯＤ）

汚濁原因は、周辺に人為的水質汚濁発生源がないため、植物など有機物による自然由来と考えられます。

エ　小野川湖（環境基準未達成項目：ＣＯＤ）
　汚濁原因は、周辺に人為的水質汚濁発生源がないため、植物など有機物による自然由来と考えられます。
オ　秋元湖（環境基準未達成項目：ＣＯＤ）
　汚濁原因は、周辺に人為的水質汚濁発生源がないため、植物など有機物による自然由来と考えられます。
カ　曽原湖（環境基準未達成項目：ＣＯＤ）
　汚濁原因は、周辺に人為的水質汚濁発生源がないため、植物など有機物による自然由来と考えられます。
キ　雄国沼（環境基準未達成項目：ＣＯＤ）
　汚濁原因は、周辺に人為的水質汚濁発生源がないため、植物など有機物による自然由来と考えられます。
ク　東山ダム貯水池（環境基準未達成項目：ＣＯＤ、全燐）
　汚濁原因は、周辺に人為的水質汚濁発生源がほとんどないため、植物など有機物による自然由来と考えられます。
ケ　羽鳥湖（環境基準未達成項目：ＣＯＤ）
　汚濁原因は、周辺に人為的水質汚濁発生源がないため、植物など有機物による自然由来と考えられます。

(3) 海域

ア　相双地区地先海域（環境基準未達成項目：ＣＯＤ）
　汚濁原因は不明ですが、一因として海流等による影響が考えられます。
イ　松川浦海域（環境基準未達成項目：全燐）
　汚濁原因は不明ですが、一因として流入河川による影響が考えられます。
ウ　相馬港及び相馬地先海域（環境基準未達成項目：ＣＯＤ）
　汚濁原因は不明ですが、一因として海流等による影響が考えられます。
エ　常磐沿岸海域（小名浜港沖）（環境基準未達成項目：ＣＯＤ）
　汚濁原因は不明ですが、一因として海流等による影響が考えられます。

水質測定結果（令和6年度）

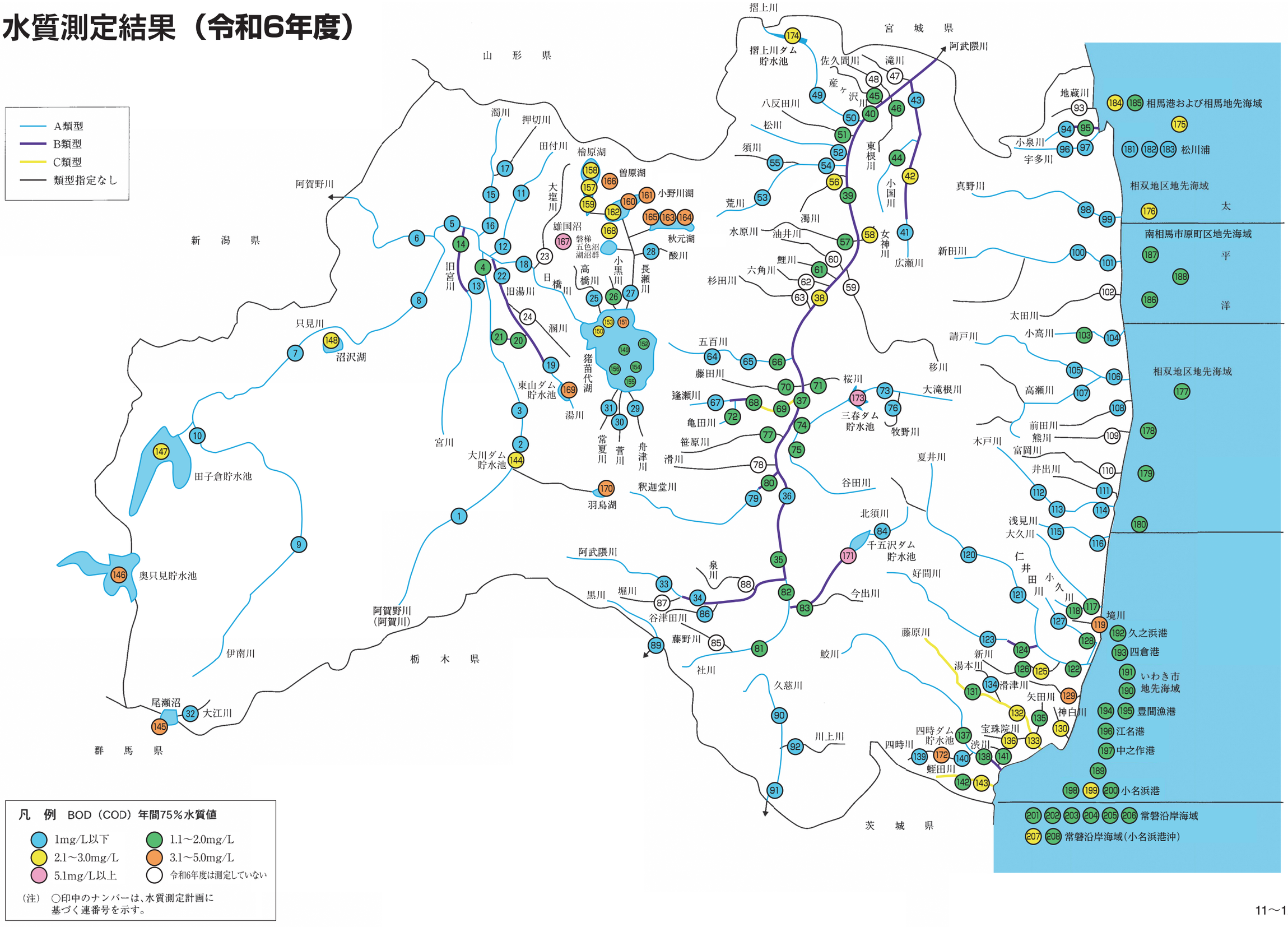

凡　例　BOD（COD）年間75％水質値

- 1mg/L以下
- 1.1～2.0mg/L
- 2.1～3.0mg/L
- 3.1～5.0mg/L
- 5.1mg/L以上
- 令和6年度は測定していない

（注）　○印中のナンバーは、水質測定計画に基づく連番号を示す。

Ⅱ　測定結果の経年変化

１　水質測定結果（ＢＯＤ又はＣＯＤ）

(1) 河川の各調査地点におけるＢＯＤ７５％水質値の経年変化

（単位：mg/L）　No.1

水系	水域名	類型等(基準値)	指定年月日	連番号	調査地点名	R2年度	R3年度	R4年度	R5年度	R6年度
阿賀野川	阿賀野川(1)	A,イ (2 mg/L以下)	S48.3.31	○ 1	田島橋	0.8	0.8	0.7	0.7	0.6
				2	大川橋上流	0.6	0.9	0.6	0.7	0.6
	阿賀野川(2)	A,イ (2 mg/L以下)	H14.7.15	3	馬越橋	0.6	0.8	0.5	0.8	0.8
				○ 4	宮古橋	1.0	1.3	1.1	1.2	1.6
	阿賀野川(3)	A,ハ (2 mg/L以下)	S48.3.31	5	山科地先	1.4	1.0	0.9	1.3	0.9
				○ 6	新郷ダム	1.3	0.7	0.8	1.0	0.8
	只見川	A,イ (2 mg/L以下)	S49.3.26	○ 7	西谷橋	0.5	0.6	0.5	0.5	<0.5
				○ 8	藤橋	0.7	0.6	0.6	0.7	0.7
	伊南川	A,イ (2 mg/L以下)	S49.3.26	○ 9	青柳橋	0.9	0.6	0.5	0.5	0.5
				○ 10	黒沢橋	0.6	0.7	0.6	0.6	0.5
	田付川	A,ロ (2 mg/L以下)	S57.6.22	○ 11	大橋	0.9	0.5	<0.5	<0.5	<0.5
		A,イ (2 mg/L以下)	H21.3.23	○ 12	下川原橋	1.3	1.0	0.9	0.7	0.8
	宮川	A,イ (2 mg/L以下)	S57.6.22	○ 13	細工名橋	1.3	1.0	1.1	1.0	0.7
	旧宮川	B,イ (3 mg/L以下)	S57.6.22	○ 14	丈助橋	1.8	1.6	1.8	1.2	1.2
	濁川	A,イ (2 mg/L以下)	S57.6.22	○ 15	濁川橋	1.4	0.8	0.8	0.8	0.6
		A,イ (2 mg/L以下)	H21.3.23	○ 16	山崎橋	1.5	0.9	1.1	0.8	0.7
	日橋川	A,イ (2 mg/L以下)	S57.6.22	○ 18	南大橋	0.7	0.7	0.6	0.8	0.9
	湯川	A,イ (2 mg/L以下)	S57.6.22	○ 19	滝見橋	0.9	0.9	0.8	0.8	0.9
		B,ロ (3 mg/L以下)		○ 20	新湯川橋	3.4	3.1	2.2	1.9	1.7
				21	阿賀野川合流前	2.0	2.4	2.2	1.6	1.2
	旧湯川	B,ロ (3 mg/L以下)	S57.6.22	○ 22	粟ノ宮橋	1.6	1.1	1.2	1.1	1.0
阿武隈川	阿武隈川上流	A,イ (2 mg/L以下)	S46.5.25	○ 33	羽太橋	1.1	0.8	0.8	0.6	0.6
	阿武隈川中流(1)	B,イ (3 mg/L以下)	H14.7.15	34	田町大橋上流400m	1.4	1.2	0.9	0.9	0.9
				35	川ノ目橋	1.7	2.4	1.7	1.2	1.8
				36	江持橋	1.5	1.0	1.1	0.9	1.0
				○ 37	阿久津橋	1.4	1.2	1.2	1.1	1.2
	阿武隈川中流(2)	B,ロ (3 mg/L以下)	S46.5.25	38	高田橋	2.9	2.5	2.0	1.7	2.6
				39	蓬莱橋	2.1	1.8	1.8	1.4	1.8
				○ 40	大正橋	1.5	1.3	1.3	1.2	1.4

（注）１　連番号欄の○印は、環境基準点を示す。
２　類型等の「イ」は直ちに達成、「ロ」は５年以内で可及的速やかに達成、「ハ」は５年を超える期間で可及的速やかに達成、「ニ」は段階的に暫定目標値を達成しつつ、環境基準の可及的速やかな達成に努めることを示す。
３　類型等は令和６年４月１日現在のもの。

（単位：mg/L）　No.２

水系	水域名	類型等(基準値)	指定年月日	連番号	調査地点名	R２年度	R３年度	R４年度	R５年度	R６年度
阿武隈川	広瀬川(小国川)	A,イ (2 mg/L以下)	H18.3.24	○ 41	舘ノ腰橋上流	1.0	1.0	0.7	0.6	0.5
				○ 44	広瀬川合流前	1.5	1.5	1.6	1.3	1.2
		B,イ (3 mg/L以下)		42	地蔵川原橋	1.2	1.0	1.0	0.9	2.1
				○ 43	阿武隈川合流前	1.0	1.1	0.9	1.0	0.8
	摺上川	A,イ (2 mg/L以下)	H18.3.24	49	十綱橋	0.9	0.9	0.7	0.8	0.9
				○ 50	阿武隈川合流前	0.8	0.9	0.8	1.0	0.9
	松川	A,イ (2 mg/L以下)	H18.3.24	○ 52	阿武隈川合流前	<0.5	<0.5	<0.5	0.5	0.5
	荒川	A,イ (2 mg/L以下)	H18.3.24	○ 53	日ノ倉橋上流	<0.5	<0.5	<0.5	<0.5	<0.5
		A,イ (2 mg/L以下)	H21.3.23	○ 54	阿武隈川合流前	<0.5	<0.5	<0.5	<0.5	<0.5
	五百川	A,イ (2 mg/L以下)	H18.3.24	64	石筵川合流後	1.3	0.9	0.9	0.6	0.9
				65	上関下橋	0.9	0.7	0.7	0.9	0.5
				○ 66	阿武隈川合流前	1.6	1.4	1.3	1.0	1.1
	逢瀬川	A,イ (2 mg/L以下)	H18.3.24	○ 67	馬場川合流点前	1.4	1.2	1.1	1.3	1.0
		B,イ (3 mg/L以下)		○ 68	幕ノ内橋上流	2.5	2.2	2.1	1.8	1.5
		C,イ (5 mg/L以下)		○ 69	阿武隈川合流前	3.4	2.9	3.4	2.5	1.7
	大滝根川(谷田川)	A,イ (2 mg/L以下)	H18.3.24	73	船引橋	1.2	1.2	0.8	1.0	0.9
				○ 74	阿武隈川合流前	1.6	1.3	1.2	1.4	1.3
				75	谷田川橋	2.0	1.6	1.5	1.4	1.5
	釈迦堂川	A,イ (2 mg/L以下)	H18.3.24	○ 79	須賀川市水道取水点	1.4	1.5	1.2	1.2	1.0
		B,イ (3 mg/L以下)		○ 80	阿武隈川合流前	1.2	1.2	1.2	1.1	1.2
	社川	A,イ (2 mg/L以下)	S46.5.25	81	社川橋	1.4	1.2	1.6	1.4	1.3
				○ 82	王子橋	1.5	1.3	1.3	1.2	1.2
	今出川	B,ハ (3 mg/L以下)	H13.3.27	○ 83	猫啼橋	1.6	1.5	1.2	1.5	1.2
	北須川	A,イ (2 mg/L以下)	H13.3.27	○ 84	やなぎ橋	0.7	1.2	0.8	0.8	0.6
那珂川	黒川	A,イ (2 mg/L以下)	S50.3.17	○ 89	栃木県境	0.9	0.8	0.7	0.7	0.5
久慈川	久慈川	A,ロ (2 mg/L以下)	S50.3.17	○ 90	松岡橋	1.2	1.0	1.2	1.0	0.8
				○ 91	高地原橋	1.0	0.9	1.1	0.7	0.7
相双地区水域	小泉川	A,イ (2 mg/L以下)	S53.4.7	○ 94	小泉橋	1.2	1.7	1.1	0.7	0.8
		B,イ (3 mg/L以下)	H20.2.26	○ 95	百間橋	1.7	1.3	1.0	1.7	1.7
	宇多川	A,イ (2 mg/L以下)	S49.3.26	○ 96	堀坂橋	0.9	<0.5	0.5	<0.5	0.5
		A,イ (2 mg/L以下)	H19.10.5	○ 97	百間橋	0.8	0.6	0.5	1.1	0.7

(注)　1　連番号欄の○印は、環境基準点を示す。
　　2　類型等の「イ」は直ちに達成、「ロ」は５年以内で可及的速やかに達成、「ハ」は５年を超える期間で可及的速やかに達成、「ニ」は段階的に暫定目標値を達成しつつ、環境基準の可及的速やかな達成に努めることを示す。
　　3　類型等は令和６年４月１日現在のもの。

（単位：mg/L）　No.３

水系	水域名	類型等(基準値)	指定年月日	連番号	調査地点名	R２年度	R３年度	R４年度	R５年度	R６年度
相双地区水域	真野川	A,イ (２mg/L以下)	H18.3.24	○ 98	落合橋	0.9	1.0	1.0	0.7	0.8
		A,イ (２mg/L以下)	H20.2.26	○ 99	真島橋	0.8	1.0	0.8	1.0	0.8
	新田川	A,イ (２mg/L以下)	S48.3.31	○ 100	木戸内橋	0.7	0.8	0.5	0.6	0.5
		A,イ (２mg/L以下)	H19.10.5	○ 101	鮭川橋	0.8	1.0	0.9	0.8	0.8
	小高川	A,イ (２mg/L以下)	H20.2.26	○ 103	善丁橋	1.0	0.8	1.2	1.3	1.4
		A,イ (２mg/L以下)		○ 104	ハツカラ橋	0.9	1.0	1.0	0.8	0.6
	請戸川	A,イ (２mg/L以下)	S48.3.31	105	室原橋	0.7	<0.5	0.5	<0.5	0.6
				○ 106	請戸橋	0.7	1.0	0.7	0.7	0.5
	高瀬川	A,イ (２mg/L以下)	S48.3.31	○ 107	慶応橋	0.7	0.7	0.7	0.8	0.6
	木戸川	A,イ (２mg/L以下)	S50.3.17	112	西山橋	0.5	0.5	0.6	<0.5	<0.5
				○ 113	長瀞橋	0.7	0.7	0.7	0.7	0.7
				○ 114	木戸川橋	0.7	0.5	0.7	0.5	0.6
	浅見川	A,イ (２mg/L以下)	S53.4.7	115	広野町水道取水点上流	0.5	0.7	<0.5	<0.5	<0.5
				○ 116	坊田橋	0.7	0.6	0.5	0.5	<0.5
いわき地区水域	大久川(小久川)	A,イ (２mg/L以下)	H18.3.24	○ 117	蔭磯橋	1.0	0.9	1.4	1.4	1.3
				118	連郷橋	1.3	1.1	1.2	1.2	1.6
	夏井川	A,ロ (２mg/L以下)	S49.3.26	○ 120	北ノ内橋	1.2	1.2	1.2	0.9	0.9
				○ 121	久太夫橋	0.7	0.8	1.0	1.6	0.8
		A,イ (２mg/L以下)	H19.10.5	○ 122	六十枚橋	1.0	1.0	1.0	1.6	1.6
	好間川	A,イ (２mg/L以下)	H18.3.24	○ 123	岩穴つり橋	0.7	0.6	0.7	0.9	0.7
		B,イ (３mg/L以下)		○ 124	夏井川合流前	2.0	1.7	1.6	2.2	1.8
	仁井田川	A,イ (２mg/L以下)	H18.3.24	127	霞田橋	1.2	1.2	1.3	1.0	0.7
				○ 128	松葉橋	1.6	1.3	1.2	1.3	1.3
	藤原川	C,ハ (５mg/L以下)	S48.3.31	○ 131	愛谷川橋	1.0	0.9	1.3	1.5	1.1
				132	島橋	3.4	4.6	4.1	2.0	2.1
				○ 133	みなと大橋	2.2	2.3	1.6	2.3	2.2
	鮫川	A,イ (２mg/L以下)	S49.3.26	○ 137	井戸沢橋	0.7	0.8	0.8	1.4	1.6
		B,イ (３mg/L以下)		○ 138	鮫川橋	1.2	1.1	1.3	1.9	1.7
	蛭田川	C,ハ (５mg/L以下)	S48.3.31	○ 142	小塙橋	1.2	1.7	2.7	1.4	1.7
				○ 143	蛭田橋	2.6	2.9	3.1	2.2	2.4

（注）１　連番号欄の○印は、環境基準点を示す。
２　類型等の「イ」は直ちに達成、「ロ」は５年以内で可及的速やかに達成、「ハ」は５年を超える期間で可及的速やかに達成、「ニ」は段階的に暫定目標値を達成しつつ、環境基準の可及的速やかな達成に努めることを示す。
３　類型等は令和６年４月１日現在のもの。

(2) 湖沼の各調査地点におけるＣＯＤ７５％水質値の経年変化　　（単位：mg/L）

水系	水域名	類型等(基準値)	指定年月日	連番号	調査地点名	R2年度	R3年度	R4年度	R5年度	R6年度
湖沼	大川ダム貯水池	A,イ (3 mg/L以下)	H15.3.27	○ 144	湖心	2.0	2.4	2.3	2.1	2.2
	尾瀬沼	A,イ (3 mg/L以下)	S56.4.10	○ 145	湖心	4.9	4.5	4.4	4.3	4.4
	奥只見貯水池	A,イ (3 mg/L以下)	H18.3.24	○ 146	湖心	3.2	2.9	3.1	2.8	3.1
	田子倉貯水池	A,イ (3 mg/L以下)	S49.3.26	○ 147	湖心	2.7	2.8	3.5	2.7	2.8
	沼沢湖	A,イ (3 mg/L以下)	H20.2.26	○ 148	湖心	2.8	2.2	2.7	3.5	3.0
	猪苗代湖	A,イ (3 mg/L以下)	S49.3.26	○ 149	湖心	1.4	1.4	1.4	1.5	1.6
				150	小石ヶ浜水門	1.5	1.7	2.1	2.0	2.2
				151	天神浜	1.9	2.2	2.1	3.6	4.4
				152	安積疏水取水口	1.3	1.6	1.9	1.9	1.9
				153	高橋川河口付近	2.4	2.6	2.1	2.8	2.3
				154	浜路浜	1.2	1.1	1.1	1.2	1.3
				155	舟津港	1.0	1.1	1.2	1.2	1.3
				156	青松浜	1.2	1.1	1.1	1.3	1.3
	桧原湖	A,ロ (3 mg/L以下)	S49.3.26	○ 157	湖心	2.3	2.6	2.6	2.7	2.6
				158	湖北部	2.4	2.7	2.9	2.8	2.6
				159	湖南部	2.3	2.3	2.6	2.6	2.3
	小野川湖	A,ロ (3 mg/L以下)	S49.3.26	○ 160	湖心	2.3	2.8	2.9	3.0	3.2
				161	湖東部	2.3	2.7	2.8	3.3	3.8
				162	湖西部	2.3	2.6	3.0	3.4	2.9
	秋元湖	A,ロ (3 mg/L以下)	S49.3.26	○ 163	湖心	3.6	3.5	4.3	4.5	3.9
				164	湖東部	3.0	3.5	3.8	4.2	3.8
				165	湖西部	3.0	3.3	3.4	4.3	3.7
	曽原湖	A,ロ (3 mg/L以下)	S49.3.26	○ 166	湖心	3.0	3.1	3.5	3.4	3.7
	雄国沼	A,ロ (3 mg/L以下)	S49.3.26	○ 167	湖心	6.1	5.5	5.0	-	6.9
	磐梯五色沼湖沼群	A,ロ (3 mg/L以下)	S49.3.26	○ 168	毘沙門沼湖心	2.0	1.7	2.0	1.9	2.5
	東山ダム貯水池	A,イ (3 mg/L以下)	H13.3.27	○ 169	東山ダムサイト	3.6	3.9	4.2	5.3	4.2
	羽鳥湖	A,イ (3 mg/L以下)	S49.3.26	○ 170	湖心	―	2.8	3.0	3.4	3.4
	千五沢ダム貯水池	A,ニ (3 mg/L以下) 令和7年度までの暫定目標 5.0mg/L	H13.3.27	○ 171	千五沢ダムサイト	5.6	5.5	7.2	7.4	5.9

(注)　1　連番号欄の○印は、環境基準点を示す。
2　類型等の「イ」は直ちに達成、「ロ」は５年以内で可及的速やかに達成、「ハ」は５年を超える期間で可及的速やかに達成、「ニ」は段階的に暫定目標値を達成しつつ、環境基準の可及的速やかな達成に努めることを示す。
3　類型等は令和６年４月１日現在のもの。
4　令和５年度の雄国沼については、令和４年度の災害により雄国沼までの道路が通行止めであり、採水ができなかったため欠測。
5　令和２年度の羽鳥湖については、新型コロナウイルス感染症の影響で採水ができなかったため欠測。

(3) 海域の各調査地点におけるＣＯＤ７５％水質値の経年変化　　（単位：mg/L）

水系	水域名	類型等(基準値)	指定年月日	連番号	調査地点名	R2年度	R3年度	R4年度	R5年度	R6年度
海域	相双地区地先海域	A,イ (2 mg/L以下)	S50.3.17	○ 175	釣師浜漁港沖約2,000m付近	2.3	1.8	2.6	2.1	2.6
				○ 176	真野川沖約2,000m付近	1.6	1.9	2.4	2.1	2.1
				○ 177	請戸川沖約2,000m付近	1.3	1.6	2.4	1.9	1.7
				178	東京電力㈱第一原子力発電所沖約1,000m	1.4	1.7	2.0	1.9	1.8
				179	東京電力㈱第二原子力発電所沖約1,000m	1.3	1.6	2.1	1.9	2.0
				180	東京電力㈱広野火力発電所沖約1,000m付近	1.3	1.6	2.0	1.9	1.9
	松川浦海域	A,イ (2 mg/L以下)	S49.3.26	○ 181	漁業権区域区１号中央付近	0.9	0.9	0.9	0.7	0.7
				○ 182	漁業権区域区３号中央付近	0.7	1.3	0.9	0.8	0.7
				183	浦の出入口付近	0.8	0.5	0.9	0.9	0.8
	相馬港及び相馬地先海域	A,イ (2 mg/L以下)	H18.3.24	○ 184	地蔵川沖約2,500ｍ付近	1.5	1.9	2.6	2.3	2.1
				○ 185	相馬港南防波堤屈曲部から西約200m付近	1.7	1.9	2.8	2.2	2.0
	南相馬市原町区地先海域	A,イ (2 mg/L以下)	S49.3.26	○ 186	南相馬市特別都市下水路沖約1,000m付近	1.9	1.7	2.4	1.8	1.7
				○ 187	新田川沖約1,000m付近	1.9	1.6	2.9	1.8	1.5
				○ 188	新田川沖約5,000m付近	1.4	1.9	2.5	2.0	1.5
	いわき市地先海域(漁港内除く)	A,イ (2 mg/L以下)	S49.3.26	○ 189	中之作港沖約1,000m付近	1.6	1.1	1.6	1.6	1.6
				○ 190	豊間漁港沖約1,500m付近	1.5	1.0	1.1	1.6	1.4
				○ 191	夏井川沖約1,500m付近	1.6	1.0	1.4	1.7	1.5
	久之浜港	B,イ (3 mg/L以下)	S49.3.26	○ 192	A及びB防波堤の接部から西約150m付近	1.6	0.8	1.4	1.5	1.5
	四倉港	B,イ (3 mg/L以下)	S49.3.26	○ 193	埠頭先東約30m付近	2.0	1.2	1.7	1.9	1.6
	豊間漁港	B,イ (3 mg/L以下)	S49.3.26	○ 194	中防波堤先端から西約30m付近(豊間地区)	1.8	1.1	1.4	1.8	1.4
				○ 195	漁港内中央付近(沼ノ内船溜)	2.0	1.1	1.6	1.7	1.5
	江名港	B,イ (3 mg/L以下)	S49.3.26	○ 196	東内防波堤先端から北西約50m付近	2.0	1.5	1.5	2.1	1.5
	中之作港	B,イ (3 mg/L以下)	S49.3.26	○ 197	西防波堤先端から南約200m付近	1.6	1.0	1.4	1.7	1.4
	小名浜港	B,イ (3 mg/L以下)	S47.3.31	○ 198	四号埠頭先	2.2	1.4	2.0	2.6	1.8
				199	西防波堤第２の北約400m付近	1.9	1.3	2.1	2.6	2.6
				200	漁港区内	2.0	1.3	1.8	4.9	1.8
	常磐沿岸海域	A,イ (2 mg/L以下)	S48.3.31	○ 201	蛭田川沖南南東約2,500m付近	2.1	1.6	1.7	2.3	1.6
				○ 202	鮫川沖南約2,000m付近	1.6	1.5	1.4	2.5	1.6
				203	照島の東南東約800m付近	2.0	1.0	1.4	2.6	1.9
				204	蛭田川沖東約1,000m付近	1.8	1.8	1.8	2.3	1.8
				205	勿来港外の漁港区内	3.0	1.7	1.6	2.4	1.7
				206	小浜港外の漁港区内	1.9	1.2	1.7	2.6	1.6
	常磐沿岸海域(小名浜港沖)	A,イ (2 mg/L以下)	S53.4.7	○ 207	番所灯台から真方位245度線上約2,000m付近	1.7	1.2	1.5	1.9	2.1
				○ 208	八崎灯台から真方位115度線上約1,500m付近	1.7	1.7	1.6	2.2	1.9

（注）１　連番号の○印は、環境基準点を示す。
２　類型等の「イ」は直ちに達成、「ロ」は５年以内で可及的速やかに達成、「ハ」は５年を超える期間で可及的速やかに達成、「ニ」は段階的に暫定目標値を達成しつつ、環境基準の可及的速やかな達成に努めることを示す。
３　類型等は令和６年４月１日現在のもの。

2　水質測定結果（全窒素・全燐）

(1) 湖沼の各調査地点における全窒素・全燐の経年変化　　（単位：mg/L）

水域名	類型等(基準値) 指定年月日	全窒素 全燐	連番号	調査地点名	R２ 年度	R３ 年度	R４ 年度	R５ 年度	R６ 年度
大川ダム 貯水池	Ⅲ，イ (全燐0.03mg/L以下) H15.3.27	全燐	○ 144	湖心	0.011	0.011	0.011	0.013	0.012
猪苗代湖	Ⅱ,イ (全燐0.01mg/L以下) S61.3.11	全燐	○ 149	湖心	<0.003	0.003	0.004	0.003	0.003
			150	小石ヶ浜水門	0.003	0.003	0.005	0.003	0.003
			151	天神浜	0.006	0.006	0.008	0.014	0.018
			152	安積疏水取水口	0.004	<0.003	0.004	0.004	0.004
			153	高橋川河口付近	0.012	0.010	0.011	0.015	0.007
			154	浜路浜	0.005	0.004	0.005	0.005	0.005
			155	舟津港	0.005	0.004	0.006	0.005	0.006
			156	青松浜	0.005	0.004	0.006	0.005	0.006
桧原湖	Ⅱ,イ (全燐0.01mg/L以下) S61.3.11	全燐	○ 157	湖心	0.004	0.006	0.008	0.005	0.005
			158	湖北部	0.005	0.006	0.009	0.006	0.005
			159	湖南部	0.004	0.007	0.007	0.006	0.005
小野川湖	Ⅱ,イ (全燐0.01mg/L以下) S61.3.11	全燐	○ 160	湖心	0.004	0.005	0.007	0.007	0.006
			161	湖東部	0.004	0.005	0.007	0.006	0.007
			162	湖西部	0.004	0.005	0.009	0.007	0.007
秋元湖	Ⅱ,イ (全燐0.01mg/L以下) S61.3.11	全燐	○ 163	湖心	0.004	0.004	0.010	0.006	0.007
			164	湖東部	0.004	0.005	0.010	0.006	0.006
			165	湖西部	0.005	0.005	0.009	0.006	0.006
東山ダム 貯水池	Ⅱ,ハ (全燐0.01mg/L以下) H13.3.27	全燐	○ 169	東山ダムサイト	0.013	0.015	0.015	0.016	0.016
千五沢ダム貯水池	Ⅲ,ニ (全窒素0.4mg/L以下：令和7年度までの暫定目標0.8mg/L) (全燐0.03mg/L以下：令和7年度までの暫定目標0.05mg/L) H13.3.27	全窒素	○ 171	千五沢ダムサイト	0.79	0.78	0.69	0.72	0.68
		全燐	○ 171	千五沢ダムサイト	0.043	0.050	0.043	0.039	0.030

（注）１　調査結果は、表層の年間平均値。
２　連番号の○印は、環境基準点を示す。
３　類型等の「イ」は直ちに達成、「ロ」は５年以内で可及的速やかに達成、「ハ」は５年を超える期間で可及的速やかに達成、「ニ」は段階的に暫定目標値を達成しつつ、環境基準の可及的速やかな達成に努めることを示す。
４　類型等は令和６年４月１日現在のもの。

(2) 海域の各調査地点における全窒素・全燐の経年変化　　(単位：mg/L)

水域名	類型等(基準値) 指定年月日	全窒素 全燐	連番号	調査地点名	R2 年度	R3 年度	R4 年度	R5 年度	R6 年度
松川浦 海域	Ⅱ,イ (全窒素0.3mg/L以下) (全燐0.03mg/L以下) H9.3.14	全窒素	○ 181	漁業権区域区 １号中央付近	0.27	0.28	0.28	0.26	0.30
			○ 182	漁業権区域区 ３号中央付近	0.26	0.27	0.25	0.25	0.28
			183	浦の出入口付近	0.22	0.21	0.22	0.24	0.28
		全燐	○ 181	漁業権区域区 １号中央付近	0.023	0.025	0.028	0.033	0.032
			○ 182	漁業権区域区 ３号中央付近	0.017	0.025	0.021	0.033	0.033
			183	浦の出入口付近	0.020	0.020	0.022	0.030	0.032
小名浜港	Ⅲ,イ (全窒素0.6mg/L以下) (全燐0.05mg/L以下) H22.12.14	全窒素	○ 198	四号埠頭先	0.60	0.36	0.28	0.63	0.31
			199	西防波堤第２の 北約400m付近	0.71	0.90	0.64	0.83	1.0
			200	漁港区内	0.51	0.44	0.24	0.48	0.28
		全燐	○ 198	四号埠頭先	0.033	0.027	0.019	0.032	0.021
			199	西防波堤第２の 北約400m付近	0.12	0.039	0.030	0.030	0.035
			200	漁港区内	0.029	0.036	0.024	0.034	0.023

(注)　１　調査結果は、表層の年間平均値。
　　２　連番号の○印は、環境基準点を示す。
　　３　類型等の「イ」は直ちに達成、「ロ」は５年以内で可及的速やかに達成、「ハ」は５年を超える期間で可及的速やかに達成、「ニ」は段階的に暫定目標値を達成しつつ、環境基準の可及的速やかな達成に努めることを示す。
　　４　類型等は令和６年４月１日現在のもの。

Ⅲ　公共用水域の水質測定結果

（個　　表）

1　測定結果の表示方法等

（1）測定地点ごとの測定機関

①　河川

地点No.	地点統一番号	水域名	測定地点名（市町村名）	調査機関
阿賀野川水系（P81～）				
1	07－005－01	阿賀野川	田島橋（南会津町）	福島県
2	07－005－51	〃	大川橋上流（会津若松市）	〃
3	07－006－51	〃	馬越橋（会津美里町）	国土交通省
4	07－006－01	〃	宮古橋（会津坂下町）	〃
5	07－007－51	〃	山科地先（喜多方市）	〃
6	07－007－01	〃	新郷ダム（　〃　）	福島県
7	07－013－01	只見川	西谷橋（金山町）	〃
8	07－013－02	〃	藤橋（会津坂下町）	〃
9	07－014－01	伊南川	青柳橋（南会津町）	〃
10	07－014－02	〃	黒沢橋（只見町）	〃
11	07－049－01	田付川	大橋（喜多方市）	〃
12	07－050－01	〃	下川原橋（　〃　）	〃
13	07－051－01	宮川	細工名橋（会津坂下町）	〃
14	07－052－01	旧宮川	丈助橋（　〃　）	〃
15	07－053－01	濁川	濁川橋（喜多方市）	〃
16	07－054－01	〃	山崎橋（　〃　）	〃
17	07－205－01	押切川	押切川橋（　〃　）	〃
301	07－205－02	〃	日中ダム（　〃　）	令和６年度は測定なし
18	07－055－01	日橋川	南大橋（　〃　）	国土交通省
19	07－056－01	湯川	滝見橋（会津若松市）	福島県
20	07－057－01	〃	新湯川橋（　〃　）	国土交通省
21	07－057－51	〃	阿賀野川合流前（　〃　）	福島県
22	07－058－01	旧湯川	粟ノ宮橋（湯川村）	〃
－	07－058－53	旧湯川	工業団地排水路（会津若松市）	〃
23	07－253－01	大塩川	東栄橋（喜多方市）	令和６年度は測定なし
24	07－255－01	溷川	舘ノ内橋（湯川村）	〃
25	07－209－01	高橋川	新橋（猪苗代町）	福島県
26	07－210－01	小黒川	梅の橋（　〃　）	〃
27	07－211－01	長瀬川	小金橋（　〃　）	〃
28	07－257－01	酸川	酸川野（　〃　）	〃
29	07－212－01	舟津川	舟津橋（郡山市）	郡山市
30	07－260－01	菅川	三浜橋上流（　〃　）	〃

地点No.	地点統一番号	水　域　名	測定地点名　（市町村名）	調査機関
31	07－261－01	常夏川	大作橋上流（　〃　）	郡山市
32	07－256－01	大江川	尾瀬沼流入前の橋（檜枝岐村）	福島県
阿武隈川水系（P95～）				
33	07－001－01	阿武隈川	羽太橋（西郷村）	福島県
34	07－002－51	〃	田町大橋上流400m（白河市）	〃
35	07－002－52	〃	川ノ目橋（矢吹町）	〃
36	07－002－53	〃	江持橋（須賀川市）	国土交通省
37	07－002－01	〃	阿久津橋（　〃　）	〃
38	07－003－51	〃	高田橋（二本松市）	〃
39	07－003－52	〃	蓬莱橋（福島市）	〃
40	07－003－01	〃	大正橋（伊達市）	〃
41	07－036－01	広瀬川	舘ノ腰橋上流（川俣町）	福島県
42	07－037－51	〃	地蔵川原橋（伊達市）	〃
43	07－037－01	〃	阿武隈川合流前（　〃　）	国土交通省
44	07－036－02	小国川	広瀬川合流前（　〃　）	福島県
45	07－213－01	産ケ沢川	新川橋（　〃　）	〃
46	07－214－01	東根川	阿武隈川合流前（　〃　）	〃
47	07－242－01	滝川	富士見橋（国見町）	令和６年度は測定なし
48	07－243－01	佐久間川	阿武隈川合流前（　〃　）	〃
49	07－035－51	摺上川	十綱橋（福島市）	福島市
50	07－035－01	〃	阿武隈川合流前（　〃　）	〃
51	07－216－01	八反田川	八反田橋（　〃　）	〃
52	07－034－01	松川	阿武隈川合流前（　〃　）	〃
53	07－032－01	荒川	日ノ倉橋上流（　〃　）	国土交通省
54	07－033－01	〃	阿武隈川合流前（　〃　）	〃
55	07－259－01	須川	須川橋（　〃　）	福島市
56	07－217－02	濁川	大森川合流前（　〃　）	〃
57	07－218－01	水原川	下藤内橋（　〃　）	〃
58	07－219－01	女神川	新鶴巻橋（　〃　）	〃
59	07－220－01	移川	小瀬川橋（二本松市）	令和６年度は測定なし
60	07－221－01	油井川	油井川橋（　〃　）	〃
61	07－266－01	鯉川	阿武隈川合流前（　〃　）	福島県
62	07－288－01	六角川	〃　（　〃　）	令和６年度は測定なし
63	07－224－01	杉田川	落合橋（　〃　）	〃
64	07－031－51	五百川	石筵川合流後（郡山市）	郡山市
65	07－031－52	〃	上関下橋（本宮市）	福島県
66	07－031－01	〃	阿武隈川合流前（　〃　）	〃

地点No.	地点統一番号	水　域　名	測定地点名　（市町村名）	調査機関
67	07－028－01	逢瀬川	馬場川合流点上流（郡山市）	郡山市
68	07－029－01	〃	幕ノ内橋上流（　〃　）	〃
69	07－030－01	〃	阿武隈川合流前（　〃　）	〃
70	07－262－01	藤田川	〃　（　〃　）	〃
71	07－263－01	桜川	小泉橋　（　〃　）	〃
72	07－264－01	亀田川	逢瀬川合流前（　〃　）	〃
73	07－027－51	大滝根川	船引橋（田村市）	福島県
74	07－027－01	〃	阿武隈川合流前（郡山市）	郡山市
75	07－027－52	谷田川	谷田川橋（　〃　）	〃
302	07－027－55	大滝根川	上川原（田村市）	福島県
76	07－265－01	牧野川	大滝根川合流前（　〃　）	〃
77	07－225－01	笹原川	新橋（郡山市）	郡山市
78	07－226－01	滑川	旧4号国道下（須賀川市）	令和６年度は測定なし
79	07－025－01	釈迦堂川	須賀川市水道取水点（〃）	福島県
80	07－026－01	〃	阿武隈川合流前（　〃　）	国土交通省
81	07－004－51	社川	社川橋（棚倉町）	福島県
82	07－004－01	〃	王子橋（石川町）	〃
83	07－059－01	今出川	猫啼橋（　〃　）	〃
84	07－060－01	北須川	やなぎ橋（　〃　）	〃
85	07－228－01	藤野川	社川合流前（白河市）	令和６年度は測定なし
86	07－229－01	谷津田川	阿武隈川合流前（　〃　）	福島県
87	07－230－01	堀川	〃　（　〃　）	令和６年度は測定なし
303	07－230－02	〃	堀川ダム（西郷村）	福島県
88	07－258－01	泉川	阿武隈川合流前（矢吹町）	令和６年度は測定なし
那珂川水系（P114～）				
89	07－022－01	黒川	栃木県境（白河市）	福島県
久慈川水系（P114～）				
90	07－023－01	久慈川	松岡橋（棚倉町）	福島県
91	07－023－02	〃	高地原橋（矢祭町）	〃
92	07－232－01	川上川	久慈川合流前（塙町）	〃

地点No.	地点統一番号	水　域　名	測定地点名（市町村名）	調査機関
相双地区の河川（P116～）				
93	07－233－01	地蔵川	浜畑橋(旧山崎前橋)(相馬市)	令和６年度は測定なし
94	07－044－01	小泉川	小泉橋（　〃　）	福島県
95	07－045－01	〃	百間橋（　〃　）	〃
96	07－015－01	宇多川	堀坂橋（　〃　）	〃
97	07－016－01	〃	百間橋（　〃　）	〃
98	07－039－01	真野川	落合橋（南相馬市）	〃
304	07－039－51	〃	真野ダム（飯舘村）	令和６年度は測定なし
99	07－040－01	〃	真島橋（南相馬市）	福島県
100	07－008－01	新田川	木戸内橋（　〃　）	〃
101	07－009－01	〃	鮭川橋（　〃　）	〃
102	07－234－01	太田川	丸山橋（　〃　）	令和６年度は測定なし
103	07－046－01	小高川	善丁橋（　〃　）	福島県
104	07－047－01	〃	ハツカラ橋（　〃　）	〃
105	07－010－51	請戸川	室原橋（浪江町）	〃
106	07－010－01	〃	請戸橋（　〃　）	〃
107	07－011－01	高瀬川	慶応橋（　〃　）	〃
108	07－235－01	前田川	中浜橋（双葉町）	〃
109	07－236－01	熊　川	三熊橋（大熊町）	令和６年度は測定なし
110	07－244－01	富岡川	小浜橋（富岡町）	福島県
111	07－245－01	井出川	本釜橋（楢葉町）	〃
112	07－024－51	木戸川	西山橋（川内村）	〃
113	07－024－01	〃	長瀞橋（楢葉町）	〃
114	07－024－02	〃	木戸川橋（　〃　）	〃
115	07－048－51	浅見川	広野町水道取水点上流 （広野町）	〃
116	07－048－01	〃	坊田橋（　〃　）	〃
いわき地区の河川（P125～）				
117	07－038－01	大久川	蔭磯橋（いわき市）	いわき市
118	07－038－51	小久川	連郷橋（　〃　）	〃
119	07－289－01	境川	6号国道下（　〃　）	〃
120	07－017－01	夏井川	北ノ内橋（小野町）	福島県
305	07－017－51	〃	小川町三島（いわき市）	いわき市
121	07－017－02	〃	久太夫橋（　〃　）	〃
122	07－018－01	〃	六十枚橋（　〃　）	〃
306	07－042－51	好間川	好間町大利篠登城（　〃　）	〃

地点No.	地点統一番号	水　域　名	測定地点名　（市町村名）	調査機関
123	07－042－01	好間川	岩穴つり橋（いわき市）	いわき市
124	07－043－01	〃	夏井川合流前(愛宕橋)（〃）	〃
125	07－237－01	新川	古川橋（〃）	〃
126	07－237－02	〃	一之矢橋（〃）	〃
127	07－041－51	仁井田川	霞田橋（〃）	〃
128	07－041－01	〃	松葉橋（〃）	〃
129	07－238－01	滑津川	高久橋（〃）	〃
130	07－290－01	神白川	下神白橋（〃）	〃
131	07－012－01	藤原川	愛谷川橋（〃）	〃
132	07－012－51	〃	島橋（〃）	〃
133	07－012－02	〃	みなと大橋（〃）	〃
134	07－291－01	湯本川	藤原川合流前（〃）	〃
135	07－239－01	矢田川	矢田川橋（〃）	〃
136	07－240－01	宝珠院川	藤原川合流前（〃）	〃
307	07－020－51	鮫川	田人柿の沢（〃）	〃
137	07－019－01	〃	井戸沢橋（〃）	〃
138	07－020－01	〃	鮫川橋（〃）	〃
139	07－241－02	四時川	小室橋（〃）	福島県
140	07－241－01	〃	鮫川合流前（〃）	いわき市
141	07－292－01	渋川	植田橋（〃）	〃
142	07－021－01	蛭田川	小塙橋（〃）	〃
143	07－021－02	〃	蛭田橋（〃）	〃

② 湖　　沼（P141～）

地点No.	地点統一番号	水　域　名	測定地点名　（市町村名）	調査機関
144	07－515－01	大川ダム貯水池	湖心（会津若松市, 下郷町）	国土交通省
145	07－512－01	尾瀬沼	〃　（檜枝岐村）	福島県、群馬県
146	07－510－01	奥只見貯水池	湖心（〃）	福島県
147	07－509－01	田子倉貯水池	〃　（只見町）	〃
148	07－511－01	沼沢湖	〃　（金山町）	〃
149	07－501－01	猪苗代湖	湖心(郡山市, 会津若松市, 猪苗代町)	〃
150	07－501－51	〃	小石ケ浜水門（会津若松市）	〃
151	07－501－52	〃	天神浜（猪苗代町）	〃
152	07－501－53	〃	安積疏水取水口（〃）	〃

地点No.	地点統一番号	水　域　名	測定地点名（市町村名）	調査機関
153	07－501－57	猪苗代湖	高橋川河口付近（猪苗代町）	福島県
154	07－501－54	〃	浜路浜（郡山市）	郡山市
155	07－501－55	〃	舟津港（　〃　）	〃
156	07－501－56	〃	青松浜（　〃　）	〃
157	07－502－01	桧原湖	湖心（北塩原村）	福島県
158	07－502－51	〃	湖北部（　〃　）	〃
159	07－502－52	〃	湖南部（　〃　）	〃
160	07－503－01	小野川湖	湖心（　〃　）	〃
161	07－503－51	〃	湖東部（　〃　）	〃
162	07－503－52	〃	湖西部（　〃　）	〃
163	07－504－01	秋元湖	湖心（猪苗代町）	〃
164	07－504－51	〃	湖東部（　〃　）	〃
165	07－504－52	〃	湖西部（　〃　）	〃
166	07－505－01	曽原湖	湖心（北塩原村）	〃
167	07－506－01	雄国沼	〃　（　〃　）	〃
168	07－507－01	磐梯五色沼湖沼群	毘沙門沼湖心（　〃　）	〃
169	07－513－01	東山ダム貯水池	東山ダムサイト（会津若松市）	〃
	07－513－51		ダム取水口（　〃　）	令和６年度は測定なし
170	07－508－01	羽鳥湖	湖心（天栄村）	福島県
171	07－514－01	千五沢ダム貯水池	千五沢ダムサイト（石川町）	〃
172	07－401－01	四時ダム貯水池	四時ダムサイト（いわき市）	〃
173	07－402－01	三春ダム貯水池	三春ダムサイト（三春町）	国土交通省
174	07－403－01	摺上川ダム貯水池	摺上川ダムサイト（福島市）	〃

③　海　　域（P161～）

地点No.	地点統一番号	水　域　名	測　定　地　点　名	調査機関
175	07－611－01	相双地区地先海域	釣師浜漁港沖約2,000m付近	福島県
176	07－611－02	〃	真野川沖約2,000m付近	〃
177	07－611－03	〃	請戸川沖約2,000m付近	〃
178	07－611－51	〃	東京電力㈱第一原発沖約1,000m	〃
179	07－611－52	〃	東京電力㈱第二原発沖約1,000m	〃
180	07－611－53	〃	東京電力㈱広野火発沖約1,000m	〃
181	07－603－01	松川浦海域	漁業権区域区1号中央付近	〃
182	07－603－02	〃	漁業権区域区3号中央付近	〃

地点No.	地点統一番号	水　域　名	測　定　地　点　名	調査機関
183	07－603－51	松川浦海域	浦の出入口付近	福島県
184	07－612－01	相馬港及び 相馬地先海域	地蔵川沖約2,500m付近	〃
185	07－612－02	〃	相馬港南防波堤屈曲部 から西約200m付近	〃
186	07－604－01	南相馬市原町区 地先海域	南相馬市特別都市下水路沖 約1,000m付近	〃
187	07－604－02	〃	新田川沖約1,000m付近	〃
188	07－604－03	〃	新田川沖約5,000m付近	〃
189	07－605－01	いわき市地先海域	中之作港沖約1,000m付近	いわき市
190	07－605－02	〃	豊間漁港沖約1,500m付近	〃
191	07－605－03	〃	夏井川沖約1,500m付近	〃
192	07－606－01	久之浜港	A及びB防波堤の接部 から西約150m付近	〃
193	07－607－01	四倉港	埠頭先東約30m付近	〃
194	07－608－01	豊間漁港	中防波堤先端から西約30m付近 (豊間地区)	〃
195	07－608－02	〃	漁港内中央付近（沼ノ内船溜）	〃
196	07－609－01	江名港	東内防波堤先端から 北西約50m付近	〃
197	07－610－01	中之作港	西防波堤先端から南約200m付近	〃
198	07－601－01	小名浜港	四号埠頭先	〃
199	07－601－51	〃	西防波堤第2の北約400m付近	〃
200	07－601－52	〃	漁港区内	〃
201	07－602－01	常磐沿岸海域	蛭田川沖南南東約2,500m付近	〃
202	07－602－02	〃	鮫川沖南約2,000m付近	〃
203	07－602－51	〃	照島の東南東約800m付近	〃
204	07－602－52	〃	蛭田川沖東約1,000m付近	〃
205	07－602－53	〃	勿来港外の漁港区内	〃
206	07－602－54	〃	小名浜港外の漁港区内	〃
207	07－613－01	常磐沿岸海域 (小名浜港沖)	番所灯台から真方位245度 線上約2,000m付近	〃
208	07－613－02	〃	八崎灯台から真方位115度 線上約1,500m付近	〃

（注）　地点No.は、水質測定計画に基づく連番号。

（２）測定項目ごとの測定方法、報告下限値及び下限値未満の数値の表記方法

区分	項　目	測定方法等	表示方法				
			単位	報告下限値	報告下限値未満の記載方法	有効数字最大桁数	有効数字最小の位
一般調査	天候	公共用水域水質測定結果電算入力要領のコード表（以下「コード表」と略す）の天候コードによる	－	－	－	－	－
	気温	日本産業規格(以下「JIS」と略す)K0102 7.1に定める方法	℃	－	－	－	小数点以下1桁
	水温	JIS K0102 7.2に定める方法	〃	－	－	－	〃
	流量	水質調査方法(昭和46年9月30日環水管第30号）の4の(1)のカに掲げる方法又はJIS K0094 8.4に定める方法	m^3/sec	－	－	－	小数点以下2桁
	採取位置	コード表の採水部位コードによる	－	－	－	－	－
	干潮・満潮時刻	測定時刻前後の干潮・満潮時刻を潮位表（海上保安庁）により調べる	時 分	－	－	－	－
	透視度	JIS K0102 9に定める方法を準用し、透視度計は全長1mのものを用いる	m	－	－	－	小数点以下2桁
	透明度	海洋観測指針（第1部 気象庁）に掲げる方法	m	－	－	－	小数点以下1桁
	色相	コード表の色相コードによる	m	－	－	－	－
	水色	フォーレル・ウーレ水色標準液のNo.による	－	－	－	－	－
	臭気	コード表の臭気コードによる	－	－	－	－	－
生活環境項目	pH	昭和46年12月28日環境庁告示第59号（以下「告示」と略す）に掲げる方法	－	－	－	－	小数第2位を四捨五入
	DO	〃	mg/L	0.5	＜0.5	2桁	小数点以下1桁
	BOD	〃	〃	0.5	＜0.5	〃	〃
	COD	〃	〃	0.5	＜0.5	〃	〃
	SS	〃	〃	1	＜1	〃	整数（1の位）
	大腸菌数	〃	CFU/100mL	1	＜1	〃	〃
	n-ヘキサン抽出物質	〃	mg/L	0.5	＜0.5	〃	小数点以下1桁
	底層DO	〃	〃	0.5	＜0.5	〃	〃
	全窒素	〃	〃	0.05	＜0.05	〃	小数点以下2桁
	全りん	〃	〃	0.003	＜0.003	〃	小数点以下3桁
	全亜鉛	〃	〃	0.001	＜0.001	〃	〃
	ノニルフェノール	〃	〃	0.00006	＜0.00006	〃	小数点以下5桁
	LAS	〃	〃	0.0006	＜0.0006	〃	小数点以下4桁
特殊項目	フェノール類	昭和49年9月30日環境庁告示第64号に掲げる方法	〃	0.005	＜0.005	〃	小数点以下3桁
	銅	〃	〃	0.01	＜0.01	〃	小数点以下2桁
	溶解性鉄	〃	〃	0.1	＜0.1	〃	小数点以下1桁
	溶解性マンガン	〃	〃	0.02	＜0.02	〃	小数点以下2桁
	全クロム	〃	〃	0.05	＜0.05	〃	〃

区分	項　目	測定方法等	表示方法				
			単位	報告下限値	報告下限値未満の記載方法	有効数字最大桁数	有効数字最小の位
健康項目	カドミウム	告示に掲げる方法	mg/L	0.0003	＜0.0003	2桁	小数点以下4桁
	全シアン	〃	〃	0.1	＜0.1	〃	小数点以下1桁
	鉛	〃	〃	0.005	＜0.005	〃	小数点以下3桁
	六価クロム	〃	〃	0.02	＜0.02	〃	小数点以下2桁
	ひ素	〃	〃	0.005	＜0.005	〃	小数点以下3桁
	総水銀	〃	〃	0.0005	＜0.0005	〃	小数点以下4桁
	アルキル水銀	〃	〃	0.0005	＜0.0005	〃	〃
	PCB	〃	〃	0.0005	＜0.0005	〃	〃
	ジクロロメタン	〃	〃	0.002	＜0.002	〃	小数点以下3桁
	四塩化炭素	〃	〃	0.0002	＜0.0002	〃	小数点以下4桁
	1,2-ジクロロエタン	〃	〃	0.0004	＜0.0004	〃	〃
	1,1-ジクロロエチレン	〃	〃	0.002	＜0.002	〃	小数点以下3桁
	ｼｽ-1,2-ジクロロエチレン	〃	〃	0.002	＜0.002	〃	〃
	1,1,1-トリクロロエタン	〃	〃	0.0005	＜0.0005	〃	小数点以下4桁
	1,1,2-トリクロロエタン	〃	〃	0.0006	＜0.0006	〃	〃
	トリクロロエチレン	〃	〃	0.001	＜0.001	〃	小数点以下3桁
	テトラクロロエチレン	〃	〃	0.0005	＜0.0005	〃	小数点以下4桁
	1,3-ジクロロプロペン	〃	〃	0.0002	＜0.0002	〃	〃
	チウラム	〃	〃	0.0006	＜0.0006	〃	〃
	シマジン	〃	〃	0.0003	＜0.0003	〃	〃
	チオベンカルブ	〃	〃	0.002	＜0.002	〃	小数点以下3桁
	ベンゼン	〃	〃	0.001	＜0.001	〃	〃
	セレン	〃	〃	0.002	＜0.002	〃	〃
	硝酸性窒素及び亜硝酸性窒素	下記の測定方法により測定した硝酸イオン濃度に換算係数0.2259を乗じたものと、同様に測定した亜硝酸イオンの濃度に換算係数0.3045を乗じたものの和とする。（注１）	〃	0.2	＜0.2	〃	小数点以下1桁
	硝酸性窒素	告示に掲げる方法	〃	0.1	＜0.1	〃	〃
	亜硝酸性窒素	〃	〃	0.1	＜0.1	〃	〃
	ふっ素	〃	〃	0.08	＜0.08	〃	小数点以下2桁
	ほう素	〃	〃	0.02	＜0.02	〃	〃
	1,4-ジオキサン	〃	〃	0.005	＜0.005	〃	小数点以下3桁

区分	項　目	測定方法等	表示方法				
			単位	報告下限値	報告下限値未満の記載方法	有効数字最大桁数	有効数字最小の位
その他の項目	アンモニア性窒素	JIS K0102 42に定める方法により測定されたアンモニウムイオンの濃度に換算係数0.7766を乗じたもの	mg/L	0.1	＜0.1	3桁	小数点以下1桁
	オルトりん酸態りん	JIS K0102 46.1.1に定める方法	〃	0.003	＜0.003	〃	小数点以下3桁
	塩化物イオン	JIS K0102 35に定める方法	〃	2	＜2	〃	整数（1の位）
	硫酸イオン	JIS K0102 41に定める方法	〃	5	＜5	〃	〃
	アルミニウム及びその化合物	JIS K0102 58.3又は58.4に定める方法	〃	0.01	＜0.01	2桁	小数点以下2桁
	陰イオン界面活性剤	JIS K0102 30.1に定める方法	〃	0.01	＜0.01	3桁	〃
	クロロフィルa	上水試験方法25に定める方法	μg/L	1.0	＜1.0	2桁	小数点以下1桁
	電気伝導率	JIS K0102 13に定める方法	mS/m	1	＜1	－	整数（1の位）
	プランクトン	海洋観測指針（第1部 気象庁）に掲げる方法	－	－	－	－	－
トリハロメタン生成能	トリハロメタン生成能	平成6年7月14日環水管第149号・環水規第163号通知	mg/L	0.004	＜0.004	2桁	小数点以下3桁
	クロロホルム生成能	〃	〃	0.001	＜0.001	〃	〃
	ブロモジクロロメタン生成能	〃	〃	0.001	＜0.001	〃	〃
	ジブロモクロロメタン生成能	〃	〃	0.001	＜0.001	〃	〃
	ブロモホルム生成能	〃	〃	0.001	＜0.001	〃	〃
要監視項目	クロロホルム	平成15年11月5日環水企発第031105001号・環水管発第031105001号	〃	0.0006	＜0.0006	〃	小数点以下4桁
	ﾄﾗﾝｽ-1,2-ジクロロエチレン	平成5年4月28日環水規第121号（最終改正：平成11年3月12日環水管69号）	〃	0.002	＜0.002	〃	小数点以下3桁
	1,2-ジクロロプロパン	〃	〃	0.006	＜0.006	〃	〃
	p-ジクロロベンゼン	〃	〃	0.02	＜0.02	〃	小数点以下2桁
	イソキサチオン	〃	〃	0.0008	＜0.0008	〃	小数点以下4桁
	ダイアジノン	〃	〃	0.0005	＜0.0005	〃	〃
	フェニトロチオン	〃	〃	0.0003	＜0.0003	〃	〃
	イソプロチオラン	〃	〃	0.004	＜0.004	〃	小数点以下3桁

区分	項　目	測定方法等	表示方法				
			単位	報告下限値	報告下限値未満の記載方法	有効数字最大桁数	有効数字最小の位
要監視項目	オキシン銅	平成5年4月28日環水規第121号（最終改正:平成11年3月12日環水管69号）	mg/L	0.004	＜0.004	2桁	小数点以下3桁
	クロロタロニル	〃	〃	0.004	＜0.004	〃	〃
	プロピザミド	〃	〃	0.0008	＜0.0008	〃	小数点以下4桁
	ＥＰＮ	〃	〃	0.0006	＜0.0006	〃	〃
	ジクロルボス	〃	〃	0.001	＜0.001	〃	小数点以下3桁
	フェノブカルブ	〃	〃	0.002	＜0.002	〃	〃
	イプロベンホス	〃	〃	0.0008	＜0.0008	〃	小数点以下4桁
	クロルニトロフェン	〃	〃	0.0001	＜0.0001	〃	〃
	トルエン	〃	〃	0.06	＜0.06	〃	小数点以下2桁
	キシレン	〃	〃	0.04	＜0.04	〃	〃
	フタル酸ジエチルヘキシル	〃	〃	0.006	＜0.006	〃	小数点以下3桁
	ニッケル	〃	〃	0.001	＜0.001	〃	〃
	モリブデン	〃	〃	0.007	＜0.007	〃	〃
	アンチモン	平成16年3月31日 環水企発040331003号・ 環水土発040331005号	〃	0.0002	＜0.0002	〃	小数点以下4桁
	フェノール	平成15年11月5日 環水企発031105001号・ 環水管発031105001号	〃	0.001	＜0.001	〃	小数点以下3桁
	ホルムアルデヒド	〃	〃	0.003	＜0.003	〃	〃
	塩化ビニルモノマー	平成16年3月31日 環水企発040331003号・ 環水土発040331005号	〃	0.0002	＜0.0002	〃	小数点以下4桁
	エピクロロヒドリン	〃	〃	0.00004	＜0.00004	〃	小数点以下5桁
	全マンガン	〃	〃	0.02	＜0.02	〃	小数点以下2桁
	ウラン	〃	〃	0.0002	＜0.0002	〃	小数点以下4桁
	4-t-オクチルフェノール	平成25年3月27日 環水大水発第1303272号	〃	0.00003	＜0.00003	〃	小数点以下5桁
	アニリン	〃	〃	0.002	＜0.002	〃	小数点以下3桁
	2,4-ジクロロフェノール	〃	〃	0.0003	＜0.0003	〃	小数点以下4桁
	ペルフルオロオクタンスルホン酸（PFOS）及びペルフルオロオクタン酸(PFOA)	令和2年5月28日 環水大水発第2005281号・ 環水大土発第2005282号	〃	0.0000003	＜0.0000003	〃	小数点以下7桁

（注１）２物質以上の濃度の和とされている項目については、まず、それぞれの物質の測定値の合計値を求めた後に、有効数字の桁数処理（注２参照）を行う。ただし、それぞれの物質の測定値のいずれかが報告下限値未満の場合は、その報告下限値未満に代えて報告下限値の数値を測定値として扱う。

（注２）ｐＨ以外の項目については、有効数字が２桁（３桁）の場合は３桁（４桁）目以下を切り捨てる。報告下限値の桁を下回る桁については切り捨てる。

（３）測定結果の表し方

１　「平均値（平均）」は、生活環境項目に関しては測定値の日間平均値の年平均値を示し、健康項目に関しては測定値の年平均値を示す。

２　「最小値」、「最大値」については、1年間（年度間）の総検体中（各地点の各項目の全測定値）の最小値、最大値を示す。

３　「m/n」は、「環境基準に適合しない検体数/総検体数」を示す。

ただし、環境基準に具体的数値が規定されていない項目、環境基準以外の項目及び環境基準未指定の水域については、表示しない。

４　「k/n」は、「報告下限値以上の検体数/総検体数」を示す

５　「x/y」は、「環境基準に適合しない日数/総測定日数」を示す。

ただし、xは、日間平均値が環境基準に適合しない日数をいい、通日調査は、同調査が翌日にわたる場合であっても、測定日数は1日と数える。

６　「中央値」は、日間平均値を大小の順に並べた時、中央にくる値を示す。

ただし、偶数個の場合は、中央の2つの数値の相加平均値とする。

７　「75％値」は、y個の日間平均値をその値の小さいものから順に並べた0.75×y番目にくる数値を示す。

ただし、0.75×yが整数でない場合は、小数点以下を切り上げた整数番目の数値とする。

８　「90％値」は、y個の日間平均値をその値の小さいものから順に並べた0.9×y番目にくる数値を示す。

ただし、0.9×yが整数でない場合は、小数点以下を切り上げた整数番目の数値とする。

９　環境基準類型指定のなされている水域についての環境基準達成状況の判定は、環境基準地点におけるBOD（河川）又はCOD（湖沼、海域）の年間を通じた総測定日数のうち、環境基準に適合しない日数の割合（5に示す「x/y」の値）が25％以下である場合、環境基準を達成したと判断する。ただし、複数の環境基準点をもつ水域の場合は、当該水域のすべての基準点において、前述の割合が25％以下である場合、環境基準を達成したと判断する。

10　河川の名称は、河川法に基づく名称を用いている。

２　地　点　別　総　括　表

生活環境項目（ア）　・・・・・・・・・・・・・・３３

生活環境項目（イ）全窒素・全燐　・・・・・・・４０

生活環境項目（ウ）水生生物保全項目　・・・・４４

生活環境項目（エ）底層溶存酸素量　・・・・・４９

健康項目（全体）　・・・・・・・・・・・・・・５０

健康項目（地点別）・・・・・・・・・・・・・・５１

特殊項目　・・・・・・・・・・・・・・・・・・６９

要監視項目（健康項目）　・・・・・・・・・・・７１

要監視項目（水生生物保全項目）・・・・・・・・８６

トリハロメタン生成能　・・・・・・・・・・・・８７

生活環境項目（ア）（河川）

水域名（河川名等）	地点名	地点統一番号	類型	達成期間	調査区分	採取水深	pH			DO				BOD									SS			大腸菌数				
							最小	最大	m/n	最小	最大	m/n	日間平均値	最小	最大	m/n	日間平均値						最小	最大	m/n	最小	最大	m/n	日間平均値	
													平均値				最小	最大	x/y	平均値	中央値	75%値							平均値	90%値
阿武隈川上流	羽太橋	07-001-01	A	イ	年間	全層	7.4	7.9	0 / 12	8.8	13	0 / 12	11	<0.5	1.1	0 / 12	<0.5	1.1	0 / 12	0.6	0.5	0.6	<1	3	0 / 12	4	150	0 / 12	47	110
阿武隈川中流（1）	阿久津橋（阿久津）	07-002-01	B	イ	年間	全層	7.6	8.3	0 / 12	7.9	13	0 / 12	10	0.6	2.4	0 / 12	0.6	2.4	0 / 12	1.1	0.9	1.2	2	13	0 / 12	28	440	0 / 12	96	130
阿武隈川中流（1）	田町大橋上流400m	07-002-51	B	イ	年間	全層	7.4	8.5	0 / 6	8.9	13	0 / 6	11	<0.5	1.4	0 / 6	<0.5	1.4	0 / 6	0.7	0.5	0.9	<1	4	0 / 6	40	150	0 / 6	81	150
阿武隈川中流（1）	川ノ目橋	07-002-52	B	イ	年間	全層	7.5	7.8	0 / 6	8.7	12	0 / 6	10	0.5	2.2	0 / 6	0.5	2.2	0 / 6	1.2	1.1	1.8	2	10	0 / 6	34	760	0 / 6	360	760
阿武隈川中流（1）	江持橋（須賀川）	07-002-53	B	イ	年間	全層	7.5	8.2	0 / 12	8.3	13	0 / 12	10	0.5	2.1	0 / 12	0.5	2.1	0 / 12	1.1	0.9	1.0	2	14	0 / 12	21	170	0 / 12	70	170
阿武隈川中流（2）	大正橋（伏黒）	07-003-01	B	ロ	年間	全層	7.4	7.6	0 / 12	7.7	12	0 / 12	9.8	<0.5	2.5	0 / 12	<0.5	2.5	0 / 12	1.1	1.1	1.4	3	13	0 / 12	33	820	0 / 12	130	160
阿武隈川中流（2）	高田橋	07-003-51	B	ロ	年間	全層	7.4	7.8	0 / 12	7.0	12	0 / 12	9.2	1.0	4.3	3 / 12	1.0	4.3	3 / 12	2.1	1.8	2.6	2	12	0 / 12	33	480	0 / 12	110	150
阿武隈川中流（2）	蓬莱橋（黒岩）	07-003-52	B	ロ	年間	全層	7.5	7.9	0 / 12	7.9	12	0 / 12	9.9	0.5	3.8	1 / 12	0.5	3.8	1 / 12	1.6	1.2	1.8	3	13	0 / 12	4	1400	1 / 12	160	140
社川	王子橋	07-004-01	A	イ	年間	全層	7.5	7.9	0 / 12	8.4	13	0 / 12	10	<0.5	1.9	0 / 12	<0.5	1.9	0 / 12	1.1	1.0	1.2	1	6	0 / 12	83	590	5 / 12	270	540
社川	社川橋	07-004-51	A	イ	年間	全層	7.1	7.6	0 / 6	8.3	13	0 / 6	10	0.5	1.9	0 / 6	0.5	1.9	0 / 6	1.0	1.0	1.3	1	4	0 / 6	98	3800	5 / 6	2100	3800
阿賀野川（1）	田島橋	07-005-01	A	イ	年間	全層	6.8	7.5	0 / 12	8.7	14	0 / 12	11	<0.5	0.9	0 / 12	<0.5	0.9	0 / 12	0.6	<0.5	0.6	<1	3	0 / 12	7	230	0 / 12	80	220
阿賀野川（1）	大川橋上流	07-005-51	A	イ	年間	全層	7.0	7.3	0 / 6	8.6	13	0 / 6	10	<0.5	1.0	0 / 6	<0.5	1.0	0 / 6	0.6	0.6	0.6	<1	2	0 / 6	3	23	0 / 6	10	23
阿賀野川（2）	宮古橋	07-006-01	A	イ	年間	全層	6.9	7.5	0 / 12	7.4	13	1 / 12	9.7	<0.5	2.2	1 / 12	<0.5	2.2	1 / 12	1.2	1.2	1.6	<1	6	0 / 12	11	87	0 / 12	38	77
阿賀野川（2）	馬越橋	07-006-51	A	イ	年間	全層	6.7	7.4	0 / 4	8.5	12	0 / 4	10	0.7	1.3	0 / 4	0.7	1.3	0 / 4	0.9	0.8	0.8	1	11	0 / 4	2	33	0 / 4	17	33
阿賀野川（3）	新郷ダム	07-007-01	A	ハ	年間	全層	6.7	7.4	0 / 12	8.4	13	0 / 12	11	<0.5	1.9	0 / 12	<0.5	1.9	0 / 12	0.8	0.6	0.8	1	6	0 / 12	16	96	0 / 12	61	93
阿賀野川（3）	山科地先	07-007-51	A	ハ	年間	全層	6.9	7.3	0 / 4	8.2	13	0 / 4	10	0.5	1.8	0 / 4	0.5	1.8	0 / 4	1.0	0.9	0.9	7	11	0 / 4	51	770	1 / 4	260	770
新田川（新田橋より上流）	木戸内橋	07-008-01	A	イ	年間	全層	7.2	7.9	0 / 12	8.3	14	0 / 12	11	<0.5	0.6	0 / 12	<0.5	0.6	0 / 12	0.5	0.5	0.5	<1	2	0 / 12	9	200	0 / 12	48	82
新田川（新田橋より下流）	鮭川橋	07-009-01	A	イ	年間	全層	7.0	7.6	0 / 12	6.1	12	1 / 12	9.5	<0.5	1.0	0 / 12	<0.5	1.0	0 / 12	0.7	0.5	0.8	<1	4	0 / 12	4	150	0 / 11	42	87
請戸川	請戸橋	07-010-01	A	イ	年間	全層	7.0	7.6	0 / 12	6.7	13	1 / 12	10	<0.5	0.7	0 / 12	<0.5	0.7	0 / 12	0.5	<0.5	0.5	<1	5	0 / 12	4	64	0 / 12	41	60
請戸川	室原橋	07-010-51	A	イ	年間	全層	7.2	7.4	0 / 4	8.3	13	0 / 4	10	0.5	0.9	0 / 4	0.5	0.9	0 / 4	0.6	0.6	0.6	<1	2	0 / 4	2	79	0 / 4	25	79
高瀬川	慶応橋	07-011-01	A	イ	年間	全層	7.2	7.6	0 / 12	8.2	13	0 / 12	11	<0.5	0.8	0 / 12	<0.5	0.8	0 / 12	0.6	0.5	0.6	<1	3	0 / 12	5	84	0 / 12	39	64
藤原川	愛谷川橋	07-012-01	C	ハ	年間	全層	7.3	8.2	0 / 12	7.4	11	0 / 12	9.1	0.5	1.5	0 / 12	0.5	1.5	0 / 12	0.9	0.9	1.1	<1	4	0 / 12			/		
藤原川	みなと大橋	07-012-02	C	ハ	年間	全層	7.0	8.3	0 / 12	2.5	8.1	4 / 12	5.8	0.6	3.2	0 / 12	0.6	3.2	0 / 12	1.9	1.9	2.2	3	19	0 / 12			/		
藤原川	島橋	07-012-51	C	ハ	年間	全層	7.5	8.2	0 / 6	5.0	10	0 / 6	7.9	1.2	2.6	0 / 6	1.2	2.6	0 / 6	1.9	1.9	2.1	1	7	0 / 6			/		
只見川（田子倉貯水池より下流）	西谷橋	07-013-01	A	イ	年間	全層	6.7	7.2	0 / 12	9.8	14	0 / 12	11	<0.5	0.9	0 / 12	<0.5	0.9	0 / 12	0.6	<0.5	<0.5	<1	4	0 / 12	1	150	0 / 12	38	120
只見川（田子倉貯水池より下流）	藤橋	07-013-02	A	イ	年間	全層	6.7	7.5	0 / 12	9.3	14	0 / 12	11	<0.5	1.6	0 / 12	<0.5	1.6	0 / 12	0.7	<0.5	0.7	<1	3	0 / 12	2	69	0 / 12	25	59
伊南川	青柳橋	07-014-01	A	イ	年間	全層	6.8	7.3	0 / 12	8.9	14	0 / 12	11	<0.5	0.9	0 / 12	<0.5	0.9	0 / 12	0.5	<0.5	0.5	<1	4	0 / 12	2	240	0 / 12	50	79
伊南川	黒沢橋	07-014-02	A	イ	年間	全層	6.8	7.5	0 / 12	9.5	15	0 / 12	11	<0.5	0.9	0 / 12	<0.5	0.9	0 / 12	0.5	<0.5	0.5	<1	5	0 / 12	3	140	0 / 12	48	110
宇多川（清水橋より上流）	堀坂橋	07-015-01	A	イ	年間	全層	7.4	7.9	0 / 12	8.1	14	0 / 12	11	<0.5	0.7	0 / 12	<0.5	0.7	0 / 12	0.5	<0.5	0.5	<1	2	0 / 12	2	120	0 / 12	45	88
宇多川（清水橋より下流）	百間橋	07-016-01	A	イ	年間	全層	7.4	8.0	0 / 12	6.2	11	2 / 12	9.1	<0.5	2.2	1 / 12	<0.5	2.2	1 / 12	0.8	0.6	0.7	1	11	0 / 12	7	540	1 / 12	110	160
夏井川（好間川合流点より上流）	北ノ内橋	07-017-01	A	ロ	年間	全層	7.3	7.8	0 / 12	8.6	14	0 / 12	11	<0.5	1.6	0 / 12	<0.5	1.6	0 / 12	0.7	0.6	0.9	1	4	0 / 12	98	500	2 / 12	200	320
夏井川（好間川合流点より上流）	久太夫橋	07-017-02	A	ロ	年間	全層	6.7	8.1	0 / 12	8.0	13	0 / 12	10	0.5	1.8	0 / 12	0.5	1.8	0 / 12	0.9	0.7	0.8	<1	17	0 / 12	3	84	0 / 12	40	73

（備考） m:環境基準値を超える検体数 n:総検体数 x:環境基準に適合しない日数 y:総測定日

生活環境項目（ア）（河川）

水域名（河川名等）	地点名	地点統一番号	類型	達成期間	調査区分	採取水深	pH			DO				BOD										SS			大腸菌数				
							最小	最大	m/n	最小	最大	m/n	日間平均値	最小	最大	m/n	日間平均値							最小	最大	m/n	最小	最大	m/n	日間平均値	
													平均値				最小	最大	x/y	平均値	中央値	75%値								平均値	90%値
夏井川（好間川合流点より上流）	小川町三島	07-017-51	A	ロ	年間	全層	6.8	8.1	0 / 4			/				/			/							/			/		
夏井川（好間川合流点より下流）	六十枚橋	07-018-01	A	イ	年間	全層	7.5	7.9	0 / 12	7.2	11	1 / 12	9.3	0.5	1.9	0 / 12	0.5	1.9	0 / 12	1.2	1.2	1.6	1	17	0 / 12	22	320	1 / 12	120	210
鮫川（山田川合流点より上流）	井戸沢橋	07-019-01	A	イ	年間	全層	7.7	8.0	0 / 4	8.3	13	0 / 4	10	0.6	1.7	0 / 4	0.6	1.7	0 / 4	1.2	1.3	1.6	<1	17	0 / 4	2	400	1 / 4	160	400
鮫川（山田川合流点より下流）	鮫川橋	07-020-01	B	イ	年間	全層	7.3	8.3	0 / 12	7.0	11	0 / 12	8.6	<0.5	2.4	0 / 12	<0.5	2.4	0 / 12	1.3	1.2	1.7	<1	14	0 / 12	20	400	0 / 12	92	170
鮫川（山田川合流点より下流）	田人柿の沢	07-020-51	B	イ	年間	全層	7.6	8.4	0 / 4			/				/			/							/			/		
蛭田川	小塙橋	07-021-01	C	ハ	年間	全層	7.5	8.1	0 / 12	7.5	13	0 / 12	9.9	0.5	2.4	0 / 12	0.5	2.4	0 / 12	1.3	1.1	1.7	<1	24	0 / 12			/		
蛭田川	蛭田橋	07-021-02	C	ハ	年間	全層	7.2	7.7	0 / 12	5.5	11	0 / 12	8.3	1.0	4.2	0 / 12	1.0	4.2	0 / 12	2.0	2.0	2.4	1	12	0 / 12			/		
黒川（栃木県境まで）	栃木県境	07-022-01	A	イ	年間	全層	7.2	7.8	0 / 12	8.6	13	0 / 12	11	<0.5	0.9	0 / 12	<0.5	0.9	0 / 12	0.6	<0.5	0.5	<1	4	0 / 12	9	440	1 / 12	77	140
久慈川（茨城県境まで）	松岡橋	07-023-01	A	ロ	年間	全層	7.5	8.5	0 / 12	9.3	14	0 / 12	12	<0.5	1.8	0 / 12	<0.5	1.8	0 / 12	0.8	0.7	0.8	<1	3	0 / 12	46	360	1 / 12	130	290
久慈川（茨城県境まで）	高地原橋	07-023-02	A	ロ	年間	全層	7.5	7.9	0 / 12	8.7	13	0 / 12	11	<0.5	1.2	0 / 12	<0.5	1.2	0 / 12	0.7	0.5	0.7	<1	4	0 / 12	56	710	1 / 12	170	210
木戸川	長瀞橋	07-024-01	A	イ	年間	全層	7.1	7.4	0 / 12	8.4	14	0 / 12	11	<0.5	1.0	0 / 12	<0.5	1.0	0 / 12	0.7	0.7	0.7	<1	6	0 / 12	7	130	0 / 12	56	110
木戸川	木戸川橋	07-024-02	A	イ	年間	全層	7.1	7.4	0 / 12	8.5	13	0 / 12	10	<0.5	0.9	0 / 12	<0.5	0.9	0 / 12	0.6	0.6	0.6	<1	10	0 / 12	7	450	1 / 12	78	99
木戸川	西山橋	07-024-51	A	イ	年間	全層	7.2	7.6	0 / 6	8.8	14	0 / 6	11	<0.5	0.5	0 / 6	<0.5	0.5	0 / 6	0.5	<0.5	<0.5	<1	3	0 / 6	<1	290	0 / 6	130	290
釈迦堂川（影沼橋より上流）	須賀川市水道取水地点	07-025-01	A	イ	年間	全層	7.5	8.4	0 / 12	8.2	15	0 / 12	11	<0.5	1.7	0 / 12	<0.5	1.7	0 / 12	0.9	0.8	1.0	<1	6	0 / 12	42	470	3 / 12	150	390
釈迦堂川（影沼橋より下流）	阿武隈川合流前（下宿）	07-026-01	B	イ	年間	全層	7.3	9.0	2 / 12	8.5	14	0 / 12	11	<0.5	11	1 / 12	<0.5	11	1 / 12	1.7	0.7	1.2	1	190	1 / 12	76	2600	1 / 12	310	200
大滝根川（谷田川を含む）	阿武隈川合流前	07-027-01	A	イ	年間	全層	7.7	8.2	0 / 12	8.5	14	0 / 12	10	0.7	1.7	0 / 12	0.7	1.7	0 / 12	1.1	1.1	1.3	1	6	0 / 12	67	2500	2 / 12	410	1300
大滝根川（谷田川を含む）	船引橋	07-027-51	A	イ	年間	全層	7.6	8.6	1 / 12	8.4	16	0 / 12	11	<0.5	1.3	0 / 12	<0.5	1.3	0 / 12	0.7	0.7	0.9	<1	4	0 / 12	90	680	3 / 12	250	500
大滝根川（谷田川を含む）	谷田川橋	07-027-52	A	イ	年間	全層	7.5	7.9	0 / 12	7.6	14	0 / 12	10	<0.5	2.2	2 / 12	<0.5	2.2	2 / 12	1.3	1.1	1.5	1	7	0 / 12	88	2200	2 / 12	350	430
逢瀬川（馬場川合流点より上流）	馬場川合流点前	07-028-01	A	イ	年間	全層	7.3	7.7	0 / 12	8.5	13	0 / 12	11	<0.5	1.5	0 / 12	<0.5	1.5	0 / 12	0.9	0.9	1.0	1	18	0 / 12	41	580	2 / 12	240	510
逢瀬川（馬場川合流点から幕ノ内橋まで）	幕ノ内橋上流	07-029-01	B	イ	年間	全層	7.4	8.1	0 / 12	8.8	14	0 / 12	11	0.7	2.1	0 / 12	0.7	2.1	0 / 12	1.4	1.4	1.5	2	21	0 / 12	230	820	0 / 12	450	780
逢瀬川（幕ノ内橋より下流）	阿武隈川合流前	07-030-01	C	イ	年間	全層	7.6	9.0	3 / 12	9.1	15	0 / 12	12	0.7	2.8	0 / 12	0.7	2.8	0 / 12	1.5	1.4	1.7	1	23	0 / 12	51	16000	/ 12	1700	620
五百川	阿武隈川合流前	07-031-01	A	イ	年間	全層	7.2	7.8	0 / 12	8.1	14	0 / 12	11	<0.5	1.7	0 / 12	<0.5	1.7	0 / 12	0.9	0.8	1.1	<1	6	0 / 12	42	420	1 / 12	120	170
五百川	石筵川合流後	07-031-51	A	イ	年間	全層	7.4	7.7	0 / 6	8.5	13	0 / 6	10	<0.5	0.9	0 / 6	<0.5	0.9	0 / 6	0.7	0.7	0.9	<1	5	0 / 6	130	1400	3 / 6	540	1400
五百川	上関下橋	07-031-52	A	イ	年間	全層	7.3	7.8	0 / 6	10	15	0 / 6	12	<0.5	1.0	0 / 6	<0.5	1.0	0 / 6	0.6	0.5	0.5	<1	2	0 / 6	54	420	1 / 6	200	420
荒川（日ノ倉橋より上流）	日ノ倉橋上流（荒川橋）	07-032-01	A	イ	年間	全層	7.5	8.0	0 / 12	8.5	13	0 / 12	10	<0.5	<0.5	0 / 12	<0.5	<0.5	0 / 12	<0.5	<0.5	<0.5	1	3	0 / 12	3	44	0 / 12	24	37
荒川（日ノ倉橋より下流）	阿武隈川合流前（信夫橋）	07-033-01	A	イ	年間	全層	6.0	6.6	7 / 12	8.9	12	0 / 12	10	<0.5	0.6	0 / 12	<0.5	0.6	0 / 12	0.5	<0.5	<0.5	8	16	0 / 12	<1	10	0 / 12	3	8
松川	阿武隈川合流前（松川）	07-034-01	A	イ	年間	全層	6.0	6.8	6 / 12	8.5	13	0 / 12	11	<0.5	1.0	0 / 12	<0.5	1.0	0 / 12	0.6	<0.5	0.5	<1	8	0 / 12	<1	84	0 / 12	19	48
摺上川	阿武隈川合流前	07-035-01	A	イ	年間	全層	6.8	7.4	0 / 12	9.5	13	0 / 12	11	0.6	1.2	0 / 12	0.6	1.2	0 / 12	0.8	0.8	0.9	1	10	0 / 12	33	160	0 / 12	77	120
摺上川	十綱橋	07-035-51	A	イ	年間	全層	6.6	7.3	0 / 12	9.5	14	0 / 12	11	<0.5	1.3	0 / 12	<0.5	1.3	0 / 12	0.8	0.8	0.9	1	4	0 / 12	48	1200	1 / 12	210	230
広瀬川（舘ノ腰橋より上流及び小国川）	舘ノ腰橋上流	07-036-01	A	イ	年間	全層	7.4	8.0	0 / 12	8.7	13	0 / 12	11	<0.5	1.1	0 / 12	<0.5	1.1	0 / 12	0.6	<0.5	0.5	<1	5	0 / 12	100	930	6 / 12	420	800
広瀬川（舘ノ腰橋より上流及び小国川）	広瀬川合流前	07-036-02	A	イ	年間	全層	7.5	8.0	0 / 12	7.5	13	0 / 12	10	0.6	2.0	0 / 12	0.6	2.0	0 / 12	1.1	1.1	1.2	<1	9	0 / 12	14	1000	2 / 12	180	400

（備考） m:環境基準値を超える検体数 n:総検体数 x:環境基準に適合しない日数 y:総測定日

生活環境項目（ア）（河川）

水域名（河川名等）	地点名	地点統一番号	類型	達成期間	調査区分	採取水深	pH			DO				BOD									SS			大腸菌数				
							最小	最大	m/n	最小	最大	m/n	日間平均値	最小	最大	m/n	日間平均値						最小	最大	m/n	最小	最大	m/n	日間平均値	
													平均値				最小	最大	x/y	平均値	中央値	75%値							平均値	90%値
広瀬川（舘ノ腰橋より下流）	阿武隈川合流前（舟場）	07-037-01	B	イ	年間	全層	7.8	8.6	1 / 12	8.4	13	0 / 12	11	<0.5	2.5	0 / 12	<0.5	2.5	0 / 12	0.9	0.6	0.8	1	20	0 / 12	5	470	0 / 12	100	160
広瀬川（舘ノ腰橋より下流）	地蔵川原橋	07-037-51	B	イ	年間	全層	7.4	8.0	0 / 6	8.6	14	0 / 6	11	<0.5	2.3	0 / 6	<0.5	2.3	0 / 6	1.2	1.0	2.1	<1	6	0 / 6	52	740	0 / 6	300	740
大久川及び小久川	蔭磯橋	07-038-01	A	イ	年間	全層	7.6	8.2	0 / 12	6.5	12	1 / 12	9.9	<0.5	1.7	0 / 12	<0.5	1.7	0 / 12	1.0	0.9	1.3	<1	7	0 / 12	19	280	0 / 12	83	220
大久川及び小久川	連郷橋	07-038-51	A	イ	年間	全層	7.7	8.1	0 / 6	8.0	13	0 / 6	10	0.6	1.7	0 / 6	0.6	1.7	0 / 6	1.1	1.0	1.6	1	5	0 / 6	29	340	1 / 6	120	340
真野川（桜田橋より上流）	落合橋	07-039-01	A	イ	年間	全層	7.0	7.4	0 / 12	5.7	11	2 / 12	9.0	<0.5	0.9	0 / 12	<0.5	0.9	0 / 12	0.7	0.7	0.8	<1	5	0 / 12	11	260	0 / 12	53	54
真野川（桜田橋より下流）	真島橋	07-040-01	A	イ	年間	全層	7.3	8.0	0 / 12	6.3	10	6 / 12	7.9	<0.5	1.5	0 / 12	<0.5	1.5	0 / 12	0.7	0.6	0.8	2	12	0 / 12	2	180	0 / 12	52	170
仁井田川	松葉橋	07-041-01	A	イ	年間	全層	7.0	8.2	0 / 12	5.9	10	1 / 12	8.6	0.6	2.2	1 / 12	0.6	2.2	1 / 12	1.1	0.9	1.3	2	11	0 / 12	18	210	0 / 12	77	150
仁井田川	霞田橋	07-041-51	A	イ	年間	全層	7.4	8.1	0 / 6	7.6	12	0 / 6	9.6	<0.5	1.0	0 / 6	<0.5	1.0	0 / 6	0.7	0.6	0.7	<1	11	0 / 6	4	210	0 / 6	71	210
好間川（町田橋より上流）	岩穴つり橋	07-042-01	A	イ	年間	全層	7.1	8.5	0 / 12	8.1	13	0 / 12	10	<0.5	0.7	0 / 12	<0.5	0.7	0 / 12	0.6	0.6	0.7	<1	19	0 / 12	2	160	0 / 12	47	87
好間川（町田橋より上流）	好間町大利篠登城	07-042-51	A	イ	年間	全層	7.3	8.1	0 / 4			/				/			/						/			/		
好間川（町田橋より下流）	夏井川合流前	07-043-01	B	イ	年間	全層	7.6	8.1	0 / 12	8.0	13	0 / 12	9.9	0.8	2.5	0 / 12	0.8	2.5	0 / 12	1.5	1.6	1.8	<1	4	0 / 12	58	920	0 / 12	380	740
小泉川（小泉橋より上流）	小泉橋	07-044-01	A	イ	年間	全層	7.3	7.9	0 / 12	7.0	12	2 / 12	9.4	<0.5	1.9	0 / 12	<0.5	1.9	0 / 12	0.9	0.8	0.8	1	11	0 / 12	36	550	3 / 12	210	460
小泉川（小泉橋より下流）	百間橋	07-045-01	B	イ	年間	全層	7.6	8.1	0 / 12	4.7	10	1 / 12	7.6	0.6	3.9	1 / 12	0.6	3.9	1 / 12	1.5	1.3	1.7	6	58	1 / 12	2	1900	1 / 12	330	580
小高川（善丁橋より上流）	善丁橋	07-046-01	A	イ	年間	全層	7.2	7.7	0 / 12	6.8	12	2 / 12	9.4	0.6	1.9	0 / 12	0.6	1.9	0 / 12	1.2	1.2	1.4	<1	21	0 / 12	18	220	0 / 12	110	210
小高川（善丁橋より下流）	ハツカラ橋	07-047-01	A	イ	年間	全層	7.4	8.0	0 / 12	6.3	10	3 / 12	8.3	<0.5	0.9	0 / 12	<0.5	0.9	0 / 12	0.6	0.5	0.6	4	13	0 / 12	5	240	0 / 12	75	190
浅見川	坊田橋	07-048-01	A	イ	年間	全層	7.1	7.6	0 / 12	8.4	14	0 / 12	11	<0.5	0.6	0 / 12	<0.5	0.6	0 / 12	0.5	<0.5	<0.5	<1	4	0 / 12	16	460	1 / 12	110	230
浅見川	広野町水道取水点上流	07-048-51	A	イ	年間	全層	7.1	7.3	0 / 6	8.8	13	0 / 6	10	<0.5	<0.5	0 / 6	<0.5	<0.5	0 / 6	<0.5	<0.5	<0.5	<1	3	0 / 6	5	110	0 / 6	49	110
田付川（猫ノ尾橋より上流）	大橋	07-049-01	A	ロ	年間	全層	6.9	7.3	0 / 12	8.3	13	0 / 12	11	<0.5	0.6	0 / 12	<0.5	0.6	0 / 12	0.5	<0.5	<0.5	<1	3	0 / 12	4	260	0 / 12	49	74
田付川（猫ノ尾橋より下流）	下川原橋	07-050-01	A	イ	年間	全層	6.9	7.5	0 / 12	9.1	13	0 / 12	11	<0.5	1.5	0 / 12	<0.5	1.5	0 / 12	0.8	0.7	0.8	<1	6	0 / 12	25	500	3 / 12	190	380
宮川	細工名橋	07-051-01	A	イ	年間	全層	6.9	7.4	0 / 12	8.8	13	0 / 12	11	<0.5	1.1	0 / 12	<0.5	1.1	0 / 12	0.7	0.7	0.7	<1	8	0 / 12	110	4000	9 / 12	1100	2100
旧宮川	丈助橋	07-052-01	B	イ	年間	全層	6.8	7.3	0 / 12	8.2	12	0 / 12	10	0.6	1.9	0 / 12	0.6	1.9	0 / 12	1.1	1.1	1.2	1	17	0 / 12	140	1200	1 / 12	490	810
濁川（濁川橋より上流）	濁川橋	07-053-01	A	イ	年間	全層	6.8	7.3	0 / 12	8.9	13	0 / 12	11	<0.5	1.3	0 / 12	<0.5	1.3	0 / 12	0.7	0.6	0.6	<1	3	0 / 12	45	540	1 / 12	110	110
濁川（濁川橋より下流）	山崎橋	07-054-01	A	イ	年間	全層	6.8	7.3	0 / 12	8.9	14	0 / 12	11	<0.5	1.3	0 / 12	<0.5	1.3	0 / 12	0.6	<0.5	0.7	2	9	0 / 12	36	540	1 / 12	140	240
日橋川	南大橋	07-055-01	A	イ	年間	全層	6.7	7.5	0 / 12	7.6	13	0 / 12	10	<0.5	0.9	0 / 12	<0.5	0.9	0 / 12	0.7	0.7	0.9	1	29	1 / 12	11	250	0 / 11	84	110
湯川（滝見橋より上流）	滝見橋	07-056-01	A	イ	年間	全層	6.9	7.4	0 / 12	9.0	13	0 / 12	11	<0.5	1.3	0 / 12	<0.5	1.3	0 / 12	0.8	0.7	0.9	<1	1	0 / 12	1	480	1 / 12	67	66
湯川（滝見橋より下流）	新湯川橋	07-057-01	B	ロ	年間	全層	7.2	7.8	0 / 12	8.5	14	0 / 12	11	0.6	2.5	0 / 12	0.6	2.5	0 / 12	1.6	1.6	1.7	1	11	0 / 12	69	1300	1 / 12	390	740
湯川（滝見橋より下流）	阿賀野川合流前	07-057-51	B	ロ	年間	全層	6.7	7.5	0 / 6	5.1	13	0 / 6	9.8	0.6	1.9	0 / 6	0.6	1.9	0 / 6	1.1	1.0	1.2	<1	4	0 / 6	100	770	0 / 6	410	770
旧湯川	粟ノ宮橋	07-058-01	B	ロ	年間	全層	6.9	7.6	0 / 12	8.4	13	0 / 12	10	<0.5	1.7	0 / 12	<0.5	1.7	0 / 12	0.8	0.7	1.0	1	13	0 / 12	25	330	0 / 12	100	250
今出川	猫啼橋	07-059-01	B	ハ	年間	全層	7.5	7.8	0 / 12	8.1	12	0 / 12	10	0.5	2.1	0 / 12	0.5	2.1	0 / 12	1.1	1.1	1.2	1	5	0 / 12	120	460	0 / 12	260	450
北須川	やなぎ橋	07-060-01	A	イ	年間	全層	7.5	7.9	0 / 12	8.1	13	0 / 12	10	<0.5	1.8	0 / 12	<0.5	1.8	0 / 12	0.7	0.5	0.6	<1	5	0 / 12	61	1400	3 / 12	320	530
押切川	押切川橋	07-205-01			年間	全層	7.0	7.2	/ 4	9.8	13	/ 4	11	<0.5	0.6	/ 4	<0.5	0.6	/ 4	0.5	0.5	0.5	<1	1	/ 4	27	180	/ 4	80	180
高橋川	新橋	07-209-01			年間	全層	6.9	7.4	/ 4	7.8	11	/ 4	9.5	<0.5	1.0	/ 4	<0.5	1.0	/ 4	0.7	0.6	0.7	<1	7	/ 4	69	800	/ 4	360	800
小黒川	梅の橋	07-210-01			年間	全層	7.1	7.5	/ 4	9.0	12	/ 4	10	0.9	1.4	/ 4	0.9	1.4	/ 4	1.1	1.1	1.2	3	6	/ 4	290	830	/ 4	550	830

（備考） m:環境基準値を超える検体数 n:総検体数 x:環境基準に適合しない日数 y:総測定日

生活環境項目（ア）（河川）

水域名（河川名等）	地点名	地点統一番号	類型	達成期間	調査区分	採取水深	pH			DO				BOD									SS			大腸菌数				
							最小	最大	m/n	最小	最大	m/n	日間平均値	最小	最大	m/n	日間平均値						最小	最大	m/n	最小	最大	m/n	日間平均値	
													平均値				最小	最大	x/y	平均値	中央値	75%値							平均値	90%値
長瀬川	小金橋	07-211-01			年間	全層	3.6	6.4	/ 6	8.3	13	/ 6	10	<0.5	0.7	/ 6	<0.5	0.7	/ 6	0.6	<0.5	0.7	2	16	/ 6	<1	2	/ 6	1	2
舟津川	舟津橋	07-212-01			年間	全層	7.1	7.4	/ 6	8.2	12	/ 6	9.8	<0.5	0.6	/ 6	<0.5	0.6	/ 6	0.5	<0.5	0.5	<1	1	/ 6	1	47	/ 6	25	47
産ヶ沢川	新川橋	07-213-01			年間	全層	7.4	8.6	/ 4	10	14	/ 4	12	1.0	1.4	/ 4	1.0	1.4	/ 4	1.1	1.1	1.1	<1	2	/ 4	26	600	/ 4	210	600
東根川	阿武隈川合流前	07-214-01			年間	全層	7.2	7.7	/ 4	8.1	14	/ 4	11	1.1	2.6	/ 4	1.1	2.6	/ 4	1.8	1.7	1.8	2	20	/ 4	320	4500	/ 4	1700	4500
八反田川	八反田橋	07-216-01			年間	全層	6.5	7.1	/ 12	8.9	13	/ 12	11	0.6	1.5	/ 12	0.6	1.5	/ 12	1.0	0.9	1.2	2	10	/ 12	160	830	/ 12	440	750
濁川	大森川合流前	07-217-02			年間	全層	6.9	7.4	/ 12	8.3	12	/ 12	9.9	1.0	3.5	/ 12	1.0	3.5	/ 12	2.1	2.0	2.7	4	22	/ 12	230	1100	/ 12	600	900
水原川	下藤内橋	07-218-01			年間	全層	7.0	8.1	/ 12	8.4	14	/ 12	11	0.8	3.2	/ 12	0.8	3.2	/ 12	1.5	1.2	1.5	2	22	/ 12	83	500	/ 12	230	410
女神川	新鶴巻橋	07-219-01			年間	全層	7.5	8.6	/ 12	9.1	15	/ 12	11	1.1	4.3	/ 12	1.1	4.3	/ 12	1.9	1.7	2.1	<1	8	/ 12	360	5500	/ 12	1200	1500
笹原川	新橋	07-225-01			年間	全層	7.2	7.6	/ 6	7.8	13	/ 6	10	0.8	1.5	/ 6	0.8	1.5	/ 6	1.1	1.1	1.3	2	21	/ 6	130	610	/ 6	290	610
谷津田川	阿武隈川合流前	07-229-01			年間	全層	7.6	7.9	/ 4	8.5	10	/ 4	9.5	<0.5	0.9	/ 4	<0.5	0.9	/ 4	0.7	0.7	0.9	<1	1	/ 4	250	600	/ 4	370	600
川上川	久慈川合流前	07-232-01			年間	全層	7.4	7.7	/ 4	8.9	13	/ 4	11	<0.5	0.8	/ 4	<0.5	0.8	/ 4	0.6	<0.5	<0.5	<1	4	/ 4	40	250	/ 4	160	250
前田川	中浜橋	07-235-01			年間	全層	7.2	7.5	/ 4	7.0	12	/ 4	9.3	<0.5	0.7	/ 4	<0.5	0.7	/ 4	0.6	<0.5	<0.5	4	7	/ 4	4	76	/ 4	50	76
新川	古川橋	07-237-01			年間	全層	7.4	7.7	/ 4	5.2	10	/ 4	7.5	0.6	3.0	/ 4	0.6	3.0	/ 4	1.9	2.0	2.5	4	20	/ 4	210	2600	/ 4	1100	2600
新川	一之矢橋	07-237-02			年間	全層	7.2	7.8	/ 4	6.7	11	/ 4	8.5	0.5	1.1	/ 4	0.5	1.1	/ 4	0.9	1.0	1.1	1	8	/ 4	90	840	/ 4	470	840
滑津川	高久橋	07-238-01			年間	全層	7.6	8.8	/ 4	6.1	11	/ 4	9.0	1.5	5.5	/ 4	1.5	5.5	/ 4	3.0	2.6	3.5	5	21	/ 4			/		
矢田川	矢田川橋	07-239-01			年間	全層	7.6	8.0	/ 4	5.0	8.5	/ 4	6.8	1.5	1.7	/ 4	1.5	1.7	/ 4	1.6	1.6	1.6	7	13	/ 4			/		
宝珠院川	藤原川合流前	07-240-01			年間	全層	7.1	8.0	/ 4	4.3	7.7	/ 4	6.1	1.4	2.2	/ 4	1.4	2.2	/ 4	1.8	1.8	2.1	3	10	/ 4			/		
四時川	鮫川合流前	07-241-01			年間	全層	7.7	8.0	/ 4	8.1	13	/ 4	10	0.5	1.0	/ 4	0.5	1.0	/ 4	0.7	0.7	0.7	<1	3	/ 4	16	120	/ 4	61	120
四時川	小室橋	07-241-02			年間	全層	7.6	7.9	/ 12	9.0	13	/ 12	11	<0.5	0.8	/ 12	<0.5	0.8	/ 12	0.7	0.8	0.8	<1	3	/ 12	<1	92	/ 12	40	80
井出川	本釜橋	07-245-01			年間	全層	7.0	7.3	/ 4	8.7	12	/ 4	10	<0.5	0.7	/ 4	<0.5	0.7	/ 4	0.6	0.5	0.5	<1	3	/ 4	29	75	/ 4	54	75
大江川	尾瀬沼流入前の橋	07-256-01			年間	全層	6.6	6.8	/ 2	8.3	9.8	/ 2	9.1	<0.5	<0.5	/ 2	<0.5	<0.5	/ 2	<0.5	<0.5	<0.5	<1	<1	/ 2	74	330	/ 2	200	330
酸川	酸川野	07-257-01			年間	全層	3.0	3.4	/ 6	8.8	12	/ 6	10	<0.5	0.7	/ 6	<0.5	0.7	/ 6	0.5	<0.5	<0.5	<1	4	/ 6	<1	<1	/ 6	<1	<1
須川	須川橋	07-259-01			年間	全層	3.4	3.6	/ 12	8.4	13	/ 12	10	<0.5	0.7	/ 12	<0.5	0.7	/ 12	0.5	<0.5	<0.5	<1	3	/ 12	<1	6	/ 12	2	4
菅川	三浜橋上流	07-260-01			年間	全層	6.9	7.5	/ 6	8.0	12	/ 6	9.8	<0.5	1.4	/ 6	<0.5	1.4	/ 6	0.8	0.7	0.8	<1	2	/ 6	14	50	/ 6	30	50
常夏川	大作橋上流	07-261-01			年間	全層	6.9	7.5	/ 6	7.3	12	/ 6	9.7	<0.5	1.0	/ 6	<0.5	1.0	/ 6	0.6	0.5	0.7	1	4	/ 6	4	110	/ 6	52	110
藤田川	阿武隈川合流前	07-262-01			年間	全層	7.6	7.9	/ 4	8.2	13	/ 4	10	0.9	1.6	/ 4	0.9	1.6	/ 4	1.2	1.1	1.1	4	9	/ 4	67	210	/ 4	140	210
桜川	小泉橋	07-263-01			年間	全層	8.0	8.2	/ 4	8.7	12	/ 4	10	1.0	2.3	/ 4	1.0	2.3	/ 4	1.4	1.2	1.3	1	2	/ 4	520	2000	/ 4	1200	2000
亀田川	逢瀬川合流前	07-264-01			年間	全層	7.7	8.0	/ 4	9.1	13	/ 4	11	1.1	3.4	/ 4	1.1	3.4	/ 4	1.8	1.4	1.4	2	7	/ 4	380	1300	/ 4	670	1300
牧野川	大滝根川合流前	07-265-01			年間	全層	7.7	8.2	/ 4	8.5	15	/ 4	11	1.0	2.1	/ 4	1.0	2.1	/ 4	1.3	1.0	1.0	<1	6	/ 4	85	170	/ 4	140	170
鯉川	阿武隈川合流前	07-266-01			年間	全層	7.5	8.1	/ 4	7.5	14	/ 4	11	1.2	2.3	/ 4	1.2	2.3	/ 4	1.8	1.8	2.0	1	2	/ 4	140	480	/ 4	340	480
境川	6号国道下	07-289-01			年間	全層	7.4	7.9	/ 4	4.3	7.6	/ 4	6.1	1.8	6.0	/ 4	1.8	6.0	/ 4	3.8	3.7	4.8	3	5	/ 4	530	3400	/ 4	1400	3400
神白川	下神白橋	07-290-01			年間	全層	7.4	7.8	/ 4	5.6	11	/ 4	8.7	1.7	2.9	/ 4	1.7	2.9	/ 4	2.2	2.2	2.5	3	8	/ 4	480	1100	/ 4	710	1100
湯本川	藤原川合流前	07-291-01			年間	全層	7.5	8.3	/ 4	7.1	10	/ 4	8.7	0.7	1.0	/ 4	0.7	1.0	/ 4	0.8	0.8	0.8	<1	9	/ 4	68	640	/ 4	320	640
渋川	植田橋	07-292-01			年間	全層	7.3	7.8	/ 4	5.4	11	/ 4	8.2	0.9	1.8	/ 4	0.9	1.8	/ 4	1.2	1.1	1.2	1	7	/ 4	56	1000	/ 4	400	1000

（備考） m:環境基準値を超える検体数 n:総検体数 x:環境基準に適合しない日数 y:総測定日

生活環境項目（ア）（湖沼）

水域名（河川名等）	地点名	地点統一番号	類型	達成期間	調査区分	採取水深	pH			DO				COD									SS			大腸菌数				
							最小	最大	m/n	最小	最大	m/n	日間平均値	最小値	最大値	m/n	日間平均値						最小値	最大値	m/n	最小値	最大値	m/n	日間平均値	
													平均値				最小値	最大値	x/y	平均値	中央値	75%値							平均値	90%値
四時ダム貯水池	四時ダムサイト	07-401-01			年間	全層	6.9	9.4	/ 36	0.6	12	/ 36	7.6	2.1	5.6	/ 36	2.5	4.1	/ 12	3.2	3.3	3.6	1	24	/ 36	<1	48	/ 36	6	20
三春ダム貯水池	三春ダムサイト	07-402-01			年間	全層	7.0	8.6	/ 36	<0.5	12	/ 36	7.5	2.7	8.5	/ 36	2.9	6.9	/ 12	4.7	4.8	5.6	<1	17	/ 36	<1	67	/ 36	12	34
摺上川ダム貯水池	摺上川ダムサイト	07-403-01			年間	全層	6.5	7.6	/ 36	2.0	13	/ 36	9.2	1.4	3.5	/ 36	1.7	2.6	/ 12	2.2	2.3	2.4	<1	2	/ 36	<1	3	/ 36	1	1
猪苗代湖	湖心	07-501-01	A	イ	年間	全層	6.6	7.2	0 / 32	7.9	12	0 / 32	10	0.8	2.1	0 / 32	1.2	1.8	0 / 8	1.5	1.5	1.6	<1	1	0 / 32	<1	<1	0 / 8	<1	<1
猪苗代湖	小石ヶ浜水門	07-501-51	A	イ	年間	全層	6.7	7.1	0 / 6	8.3	10	0 / 6	9.1	1.1	2.2	0 / 6	1.1	2.2	0 / 6	1.7	1.7	2.2	<1	1	0 / 6	<1	<1	0 / 6	<1	<1
猪苗代湖	天神浜	07-501-52	A	イ	年間	全層	6.6	7.5	0 / 6	7.8	10	0 / 6	8.9	1.0	4.9	3 / 6	1.0	4.9	3 / 6	2.9	2.8	4.4	<1	5	0 / 6	<1	39	0 / 6	9	39
猪苗代湖	安積疎水取水口	07-501-53	A	イ	年間	全層	6.7	6.9	0 / 6	8.0	11	0 / 6	9.2	1.1	2.4	0 / 6	1.1	2.4	0 / 6	1.7	1.7	1.9	<1	3	0 / 6	<1	2	0 / 6	1	2
猪苗代湖	浜路浜	07-501-54	A	イ	年間	全層	6.9	7.2	0 / 8	7.8	11	0 / 8	9.2	0.8	1.5	0 / 8	0.8	1.5	0 / 8	1.2	1.2	1.3	<1	<1	0 / 8	<1	2	0 / 8	1	2
猪苗代湖	舟津港	07-501-55	A	イ	年間	全層	6.9	7.2	0 / 8	7.8	12	0 / 8	9.3	0.9	1.5	0 / 8	0.9	1.5	0 / 8	1.2	1.3	1.3	<1	<1	0 / 8	<1	<1	0 / 8	<1	<1
猪苗代湖	青松浜	07-501-56	A	イ	年間	全層	6.8	7.2	0 / 8	7.7	12	0 / 8	9.3	0.8	1.5	0 / 8	0.8	1.5	0 / 8	1.2	1.2	1.3	<1	<1	0 / 8	<1	<1	0 / 8	<1	<1
猪苗代湖	高橋川河口付近	07-501-57	A	イ	年間	全層	6.7	8.5	0 / 8	8.9	12	0 / 8	10	1.5	3.3	1 / 8	1.5	3.3	1 / 8	2.1	1.9	2.3	<1	1	0 / 8	<1	5	0 / 8	3	5
檜原湖	湖心	07-502-01	A	ロ	年間	全層	6.5	7.5	0 / 14	2.3	10	3 / 14	7.8	1.7	2.9	0 / 14	2.0	2.8	0 / 7	2.3	2.3	2.6	<1	1	0 / 14	<1	46	0 / 7	11	46
檜原湖	湖北部	07-502-51	A	ロ	年間	全層	6.9	7.1	0 / 7	7.9	9.9	0 / 7	8.6	2.2	3.1	1 / 7	2.2	3.1	1 / 7	2.4	2.3	2.6	<1	<1	0 / 7	<1	45	0 / 7	12	45
檜原湖	湖南部	07-502-52	A	ロ	年間	全層	6.9	7.2	0 / 7	7.8	10	0 / 7	8.7	2.0	2.5	0 / 7	2.0	2.5	0 / 7	2.2	2.2	2.3	<1	<1	0 / 7	<1	36	0 / 7	10	36
小野川湖	湖心	07-503-01	A	ロ	年間	全層	7.0	7.5	0 / 7	8.2	9.9	0 / 7	8.9	2.6	3.9	2 / 7	2.6	3.9	2 / 7	3.0	2.9	3.2	<1	2	0 / 7	<1	31	0 / 7	7	31
小野川湖	湖東部	07-503-51	A	ロ	年間	全層	7.0	7.3	0 / 7	8.0	9.6	0 / 7	8.7	2.5	4.4	2 / 7	2.5	4.4	2 / 7	3.2	2.9	3.8	<1	4	0 / 7	<1	54	0 / 7	10	54
小野川湖	湖西部	07-503-52	A	ロ	年間	全層	6.9	7.2	0 / 7	7.7	9.9	0 / 7	8.8	2.2	4.0	1 / 7	2.2	4.0	1 / 7	2.8	2.8	2.9	<1	2	0 / 7	2	57	0 / 7	19	57
秋元湖	湖心	07-504-01	A	ロ	年間	全層	6.7	7.5	0 / 14	4.1	10	3 / 14	8.1	2.9	8.5	11 / 14	3.0	6.6	6 / 7	3.9	3.6	3.9	<1	26	1 / 14	<1	30	0 / 7	12	30
秋元湖	湖東部	07-504-51	A	ロ	年間	全層	7.0	7.3	0 / 7	8.3	10	0 / 7	8.9	3.0	4.6	5 / 7	3.0	4.6	5 / 7	3.5	3.4	3.8	<1	5	0 / 7	2	29	0 / 7	13	29
秋元湖	湖西部	07-504-52	A	ロ	年間	全層	7.0	7.3	0 / 7	8.2	9.8	0 / 7	8.7	2.8	4.1	4 / 7	2.8	4.1	4 / 7	3.3	3.4	3.7	<1	4	0 / 7	2	25	0 / 7	8	25
曽原湖	湖心	07-505-01	A	ロ	年間	全層	7.0	7.2	0 / 7	7.6	8.9	0 / 7	8.2	2.6	4.0	5 / 7	2.6	4.0	5 / 7	3.3	3.5	3.7	<1	2	0 / 7	1	61	0 / 7	28	61
雄国沼	湖心	07-506-01	A	ロ	年間	全層	6.9	7.2	0 / 7	7.8	10	0 / 7	8.6	3.8	7.4	7 / 7	3.8	7.4	7 / 7	5.8	5.8	6.9	1	10	1 / 7	<1	150	0 / 7	26	150
磐梯五色沼湖沼群	毘沙門沼湖心	07-507-01	A	ロ	年間	全層	6.7	7.1	0 / 7	7.8	9.7	0 / 7	8.6	1.6	2.7	0 / 7	1.6	2.7	0 / 7	2.0	1.8	2.5	<1	<1	0 / 7	<1	25	0 / 7	6	25
羽鳥湖	湖心	07-508-01	A	イ	年間	全層	7.0	7.6	0 / 8	8.8	12	0 / 8	10	2.2	4.6	3 / 8	2.4	4.5	2 / 4	3.3	3.2	3.4	<1	3	0 / 8	<1	<1	0 / 4	<1	<1
田子倉貯水池	湖心	07-509-01	A	イ	年間	全層	6.7	9.0	1 / 12	6.5	11	2 / 12	8.8	1.9	3.8	2 / 12	2.0	3.4	1 / 6	2.6	2.5	2.8	<1	1	0 / 12	<1	2	0 / 6	2	2
奥只見貯水池	湖心	07-510-01	A	イ	年間	全層	6.9	8.4	0 / 12	6.5	11	1 / 12	8.8	2.3	3.4	5 / 12	2.3	3.3	2 / 6	2.8	2.8	3.1	<1	1	0 / 12	<1	1	0 / 6	1	1
沼沢湖	湖心	07-511-01	A	イ	年間	全層	7.0	8.6	1 / 14	8.2	13	0 / 14	9.8	2.0	4.9	3 / 14	2.0	4.2	1 / 7	2.7	2.6	3.0	<1	3	0 / 14	<1	2	0 / 7	1	2
尾瀬沼	湖心	07-512-01	A	イ	年間	全層	7.0	7.3	0 / 9	6.9	9.6	3 / 9	8.0	3.6	4.6	9 / 9	3.6	4.4	3 / 3	4.1	4.2	4.4	<1	2	0 / 9	<1	18	0 / 3	7	18
東山ダム貯水池	東山ダムサイト	07-513-01	A	イ	年間	全層	6.3	8.1	2 / 27	1.4	12	5 / 22	8.5	2.4	7.1	15 / 27	2.5	5.4	7 / 9	3.8	4.0	4.2	<1	6	1 / 27	0	18	0 / 27	3	13
千五沢ダム貯水池	千五沢ダムサイト	07-514-01	A	ニ	年間	全層	7.1	10	6 / 18	0.8	14	9 / 18	7.8	3.2	10	18 / 18	4.0	8.0	9 / 9	5.4	4.8	5.9	<1	11	3 / 18	<1	130	0 / 9	21	130
大川ダム貯水池	湖心	07-515-01	A	イ	年間	全層	6.7	7.6	0 / 36	2.8	12	7 / 36	9.2	1.3	3.2	1 / 36	1.4	3.1	1 / 12	2.1	1.9	2.2	<1	6	1 / 36	1	36	0 / 36	6	21

（備考） m:環境基準値を超える検体数 n:総検体数 x:環境基準に適合しない日数 y:総測定日

生活環境項目（ア）（海域）

水域名（河川名等）	地点名	地点統一番号	類型	達成期間	調査区分	採取水深	pH			DO				COD									n-ヘキサン抽出物質			大腸菌数				
							最小	最大	m/n	最小	最大	m/n	日間平均値	最小値	最大値	m/n	日間平均値						最小値	最大値	m/n	最小値	最大値	m/n	日間平均値	
													平均値				最小値	最大値	x/y	平均値	中央値	75%値							平均値	90%値
小名浜港	四号埠頭先	07-601-01	B	イ	年間	全層	7.9	8.2	0 / 12	6.8	9.0	0 / 12	8.2	0.9	3.4	1 / 12	1.0	2.6	0 / 6	1.6	1.5	1.8	<0.5	<0.5	0 / 6			/		
小名浜港	西防波堤第2の北約400m付近	07-601-51	B	イ	年間	全層	8.0	8.2	0 / 12	7.2	9.5	0 / 12	8.4	1.1	3.8	2 / 12	1.4	2.7	0 / 6	2.0	1.8	2.6			/			/		
小名浜港	漁港区内	07-601-52	B	イ	年間	全層	8.0	8.2	0 / 6	7.1	9.8	0 / 6	8.5	1.1	3.6	1 / 6	1.1	3.6	1 / 6	1.8	1.5	1.8			/			/		
常磐沿岸海域	蛭田川沖南南東約2，500m付近	07-602-01	A	イ	年間	全層	8.1	8.1	0 / 6	7.5	9.1	0 / 6	8.3	0.7	2.3	1 / 6	0.7	2.3	1 / 6	1.5	1.4	1.6	<0.5	<0.5	0 / 6			/		
常磐沿岸海域	鮫川沖南約2，000m付近	07-602-02	A	イ	年間	全層	8.0	8.1	0 / 6	7.4	9.2	1 / 6	8.2	0.9	2.6	1 / 6	0.9	2.6	1 / 6	1.6	1.6	1.6	<0.5	<0.5	0 / 6			/		
常磐沿岸海域	照島の東南東約800mの付近	07-602-51	A	イ	年間	全層	8.0	8.1	0 / 6	7.3	8.8	1 / 6	8.1	1.0	2.3	1 / 6	1.0	2.3	1 / 6	1.5	1.3	1.9			/			/		
常磐沿岸海域	蛭田川沖東約1000m付近	07-602-52	A	イ	年間	全層	8.0	8.1	0 / 6	7.4	9.1	1 / 6	8.1	0.9	2.3	1 / 6	0.9	2.3	1 / 6	1.5	1.3	1.8			/			/		
常磐沿岸海域	勿来港外の漁港区内	07-602-53	A	イ	年間	全層	8.0	8.1	0 / 6	6.9	9.1	1 / 6	8.4	1.2	1.8	0 / 6	1.2	1.8	0 / 6	1.4	1.3	1.7			/			/		
常磐沿岸海域	小浜港外の漁港区内	07-602-54	A	イ	年間	全層	8.0	8.1	0 / 6	6.8	8.9	2 / 6	8.0	0.9	1.9	0 / 6	0.9	1.9	0 / 6	1.4	1.4	1.6			/			/		
松川浦海域	漁業権区域区1号中央付近	07-603-01	A	イ	年間	全層	7.8	8.1	0 / 12	5.3	10	6 / 12	7.8	<0.5	1.0	0 / 12	<0.5	1.0	0 / 12	0.7	0.6	0.7	<0.5	<0.5	0 / 12	<1	30	2 / 10	6	21
松川浦海域	漁業権区域区3号中央付近	07-603-02	A	イ	年間	全層	7.9	8.1	0 / 12	5.7	9.9	6 / 12	7.8	<0.5	1.4	0 / 12	<0.5	1.4	0 / 12	0.7	0.6	0.7	<0.5	<0.5	0 / 12	<1	37	1 / 10	7	15
松川浦海域	浦の出入口付近	07-603-51	A	イ	年間	全層	8.0	8.1	0 / 6	6.2	10	3 / 6	7.8	<0.5	1.2	0 / 6	<0.5	1.2	0 / 6	0.8	0.8	0.8	<0.5	<0.5	0 / 6	<1	40	2 / 5	17	40
南相馬市原町区地先海域	南相馬市特別都市下水路沖約1，000m付近	07-604-01	A	イ	年間	全層	8.0	8.2	0 / 6	7.3	8.7	1 / 6	8.0	1.1	3.4	1 / 6	1.1	3.4	1 / 6	1.7	1.4	1.7	<0.5	<0.5	0 / 6	<1	11	0 / 6	3	11
南相馬市原町区地先海域	新田川沖約1，000m付近	07-604-02	A	イ	年間	全層	8.0	8.1	0 / 6	7.2	8.7	1 / 6	7.9	1.2	3.7	1 / 6	1.2	3.7	1 / 6	1.8	1.5	1.5	<0.5	<0.5	0 / 6	<1	11	0 / 6	3	11
南相馬市原町区地先海域	新田川沖約5，000m付近	07-604-03	A	イ	年間	全層	8.0	8.1	0 / 6	7.3	8.9	1 / 6	8.2	1.0	3.6	1 / 6	1.0	3.6	1 / 6	1.7	1.5	1.5	<0.5	<0.5	0 / 6	<1	<1	0 / 6	<1	<1
いわき市地先海域	中之作港沖約1，000m付近	07-605-01	A	イ	年間	全層	8.1	8.1	0 / 6	7.3	9.7	1 / 6	8.3	0.9	1.7	0 / 6	0.9	1.7	0 / 6	1.3	1.4	1.6	<0.5	<0.5	0 / 6			/		
いわき市地先海域	豊間漁港沖約1，500m付近	07-605-02	A	イ	年間	全層	8.0	8.1	0 / 6	7.4	9.8	1 / 6	8.1	0.9	1.5	0 / 6	0.9	1.5	0 / 6	1.2	1.3	1.4	<0.5	<0.5	0 / 6			/		
いわき市地先海域	夏井川沖約1，500m付近	07-605-03	A	イ	年間	全層	7.9	8.1	0 / 6	7.6	9.7	0 / 6	8.1	1.0	1.6	0 / 6	1.0	1.6	0 / 6	1.3	1.3	1.5	<0.5	<0.5	0 / 6			/		
久之浜港	A及びB防波堤の接部から西約150m付近	07-606-01	B	イ	年間	全層	8.0	8.1	0 / 6	7.6	9.8	0 / 6	8.3	1.0	1.7	0 / 6	1.0	1.7	0 / 6	1.3	1.3	1.5	<0.5	<0.5	0 / 6			/		
四倉港	埠頭先東約30m付近	07-607-01	B	イ	年間	全層	7.9	8.1	0 / 6	7.1	9.8	0 / 6	8.1	1.1	2.0	0 / 6	1.1	2.0	0 / 6	1.5	1.5	1.6	<0.5	<0.5	0 / 6			/		
豊間漁港	中防波堤先端から西30m付近（豊間地区）	07-608-01	B	イ	年間	全層	8.0	8.1	0 / 6	6.9	9.4	0 / 6	7.9	0.9	1.5	0 / 6	0.9	1.5	0 / 6	1.3	1.3	1.4	<0.5	<0.5	0 / 6			/		
豊間漁港	漁港内中央付近（沼之内船溜）	07-608-02	B	イ	年間	全層	7.9	8.1	0 / 6	6.9	9.8	0 / 6	7.9	0.8	1.8	0 / 6	0.8	1.8	0 / 6	1.2	1.2	1.5	<0.5	<0.5	0 / 6			/		
江名港	東内防波堤先端から北西約50m付近	07-609-01	B	イ	年間	全層	8.0	8.1	0 / 6	7.4	9.8	0 / 6	8.4	1.1	2.0	0 / 6	1.1	2.0	0 / 6	1.5	1.4	1.5	<0.5	<0.5	0 / 6			/		
中之作港	西防波堤先端から南約200m付近	07-610-01	B	イ	年間	全層	8.0	8.1	0 / 6	7.3	9.8	0 / 6	8.2	0.9	1.6	0 / 6	0.9	1.6	0 / 6	1.2	1.3	1.4	<0.5	<0.5	0 / 6			/		
相双地区地先海域	釣師浜漁港沖約2，000m付近	07-611-01	A	イ	年間	全層	8.0	8.2	0 / 6	6.8	9.4	1 / 6	8.3	0.8	3.2	2 / 6	0.8	3.2	2 / 6	2.0	1.9	2.6	<0.5	<0.5	0 / 6	<1	20	0 / 6	4	20

（備考） m:環境基準値を超える検体数 n:総検体数 x:環境基準に適合しない日数 y:総測定日

生活環境項目（ア）（海域）

水域名（河川名等）	地点名	地点統一番号	類型	達成期間	調査区分	採取水深	pH			DO				COD									n-ヘキサン抽出物質			大腸菌数				
							最小	最大	m/n	最小	最大	m/n	日間平均値	最小値	最大値	m/n	日間平均値						最小値	最大値	m/n	最小値	最大値	m/n	日間平均値	
													平均値				最小値	最大値	x/y	平均値	中央値	75%値							平均値	90%値
相双地区地先海域	真野川沖約2，000m付近	07-611-02	A	イ	年間	全層	8.0	8.2	0 / 6	7.4	8.9	2 / 6	8.0	0.9	3.1	2 / 6	0.9	3.1	2 / 6	1.7	1.5	2.1	<0.5	<0.5	0 / 6	<1	2	0 / 6	1	2
相双地区地先海域	請戸川沖約2，000m付近	07-611-03	A	イ	年間	全層	8.0	8.1	0 / 6	7.4	8.8	1 / 6	8.0	0.7	2.7	1 / 6	0.7	2.7	1 / 6	1.5	1.4	1.7	<0.5	<0.5	0 / 6	<1	11	0 / 6	3	11
相双地区地先海域	東京電力（株）第一原子力発電所沖約1，000m	07-611-51	A	イ	年間	全層	8.0	8.1	0 / 6	7.5	9.1	0 / 6	8.1	0.9	2.9	1 / 6	0.9	2.9	1 / 6	1.7	1.6	1.8	<0.5	<0.5	0 / 6	<1	20	0 / 6	4	20
相双地区地先海域	東京電力（株）第二原子力発電所沖約1，000m	07-611-52	A	イ	年間	全層	8.0	8.1	0 / 6	7.3	8.7	2 / 6	7.9	0.9	3.1	1 / 6	0.9	3.1	1 / 6	1.8	1.6	2.0	<0.5	<0.5	0 / 6	<1	2	0 / 6	1	2
相双地区地先海域	東京電力（株）広野火力発電所沖約1，000m	07-611-53	A	イ	年間	全層	8.0	8.1	0 / 6	7.4	9.0	1 / 6	8.1	0.7	3.5	1 / 6	0.7	3.5	1 / 6	1.8	1.7	1.9	<0.5	<0.5	0 / 6	<1	49	1 / 6	9	49
相馬港及び相馬地先海域	地蔵川沖約2，500m付近	07-612-01	A	イ	年間	全層	8.0	8.2	0 / 6	7.0	9.6	2 / 6	8.2	0.8	3.2	2 / 6	0.8	3.2	2 / 6	1.9	1.9	2.1	<0.5	<0.5	0 / 6	<1	1	0 / 6	1	1
相馬港及び相馬地先海域	相馬港南防波堤屈曲部から西約200m付近	07-612-02	A	イ	年間	全層	8.0	8.2	0 / 12	5.7	9.6	2 / 12	8.1	0.8	3.7	3 / 12	0.9	3.6	1 / 6	1.9	1.8	2.0	<0.5	<0.5	0 / 6	<1	18	0 / 6	4	18
常磐沿岸海域（小名浜港沖）	番所灯台から真方位245度線上約2000m付近	07-613-01	A	イ	年間	全層	8.0	8.1	0 / 6	7.3	9.3	1 / 6	8.1	0.9	2.3	2 / 6	0.9	2.3	2 / 6	1.5	1.3	2.1	<0.5	<0.5	0 / 6			/		
常磐沿岸海域（小名浜港沖）	八崎灯台から真方位115度線上約1，500m付近	07-613-02	A	イ	年間	全層	8.0	8.1	0 / 6	7.2	9.1	1 / 6	8.2	1.2	2.1	1 / 6	1.2	2.1	1 / 6	1.5	1.4	1.9	<0.5	<0.5	0 / 6			/		

（備考） m:環境基準値を超える検体数 n:総検体数 x:環境基準に適合しない日数 y:総測定日

生活環境項目（イ）（河川）

水域名（河川名等）	地点名	地点統一番号	類型	達成期間	調査区分	採取水深	全窒素				全燐			
							最小	最大	m/n	日間平均値平均値	最小	最大	m/n	日間平均値平均値
阿武隈川上流	羽太橋	07-001-01			年間	―	0.40	0.57	/ 2	0.49	0.007	0.013	/ 2	0.010
阿武隈川中流（1）	阿久津橋	07-002-01			年間	―	0.99	1.5	/ 4	1.3	0.035	0.082	/ 4	0.060
阿武隈川中流（1）	田町大橋上流400m	07-002-51			年間	―	0.51	0.67	/ 2	0.59	0.020	0.027	/ 2	0.024
阿武隈川中流（1）	川ノ目橋	07-002-52			年間	―	1.5	1.7	/ 2	1.6	0.038	0.099	/ 2	0.069
阿武隈川中流（1）	江持橋	07-002-53			年間	―	1.0	1.6	/ 4	1.4	0.034	0.073	/ 4	0.054
阿武隈川中流（2）	大正橋（伏黒）	07-003-01			年間	―	1.4	1.9	/ 4	1.6	0.068	0.10	/ 4	0.083
阿武隈川中流（2）	高田橋	07-003-51			年間	―	1.8	2.9	/ 4	2.3	0.10	0.13	/ 4	0.12
阿武隈川中流（2）	蓬莱橋	07-003-52			年間	―	1.7	2.5	/ 4	2.0	0.086	1.1	/ 4	0.36
社川	王子橋	07-004-01			年間	―	1.1	1.2	/ 2	1.2	0.043	0.046	/ 2	0.045
社川	社川橋	07-004-51			年間	―	1.2	1.5	/ 2	1.4	0.031	0.061	/ 2	0.046
阿賀野川（1）	田島橋	07-005-01			年間	―	0.27	0.38	/ 2	0.33	0.003	0.014	/ 2	0.009
阿賀野川（1）	大川橋上流	07-005-51			年間	―	0.31	0.42	/ 2	0.37	0.007	0.007	/ 2	0.007
阿賀野川（2）	宮古橋	07-006-01			年間	―	0.62	1.1	/ 4	0.91	0.017	0.034	/ 4	0.024
阿賀野川（3）	新郷ダム	07-007-01			年間	―	0.39	0.40	/ 2	0.40	0.026	0.027	/ 2	0.027
阿賀野川（3）	山科地先	07-007-51			年間	―	0.52	0.72	/ 4	0.61	0.06	0.091	/ 4	0.076
新田川（新田橋より上流）	木戸内橋	07-008-01			年間	―	0.38	0.43	/ 2	0.41	0.014	0.018	/ 2	0.016
新田川（新田橋より下流）	鮭川橋	07-009-01			年間	―	1.5	1.9	/ 2	1.7	0.060	0.10	/ 2	0.080
請戸川	請戸橋	07-010-01			年間	―	0.42	0.47	/ 2	0.45	0.015	0.031	/ 2	0.023
高瀬川	慶応橋	07-011-01			年間	―	0.54	0.54	/ 2	0.54	0.019	0.021	/ 2	0.020
藤原川	愛谷川橋	07-012-01			年間	―	0.14	1.1	/ 4	0.81	<0.003	0.12	/ 4	0.074
藤原川	みなと大橋	07-012-02			年間	―	0.69	6.3	/ 4	3.7	<0.003	0.41	/ 4	0.21
只見川（田子倉貯水池より下流）	西谷橋	07-013-01			年間	―	0.15	0.35	/ 2	0.25	0.008	0.014	/ 2	0.011
只見川（田子倉貯水池より下流）	藤橋	07-013-02			年間	―	0.17	0.24	/ 2	0.21	0.010	0.010	/ 2	0.010
伊南川	青柳橋	07-014-01			年間	―	0.17	0.18	/ 2	0.18	<0.003	0.008	/ 2	0.006
伊南川	黒沢橋	07-014-02			年間	―	0.13	0.16	/ 2	0.15	0.003	0.008	/ 2	0.006
宇多川（清水橋より上流）	堀坂橋	07-015-01			年間	―	0.68	0.68	/ 2	0.68	0.006	0.009	/ 2	0.008
宇多川（清水橋より下流）	百間橋	07-016-01			年間	―	0.38	0.62	/ 2	0.50	0.014	0.023	/ 2	0.019
夏井川（好間川合流点より上流）	北ノ内橋	07-017-01			年間	―	1.0	1.2	/ 2	1.1	0.056	0.067	/ 2	0.062
夏井川（好間川合流点より下流）	六十枚橋	07-018-01			年間	―	0.10	1.7	/ 4	0.97	<0.003	0.14	/ 4	0.087
鮫川（山田川合流点より下流）	鮫川橋	07-020-01			年間	―	0.28	2.6	/ 4	1.3	<0.003	0.54	/ 4	0.15
蛭田川	蛭田橋	07-021-02			年間	―	0.17	1.7	/ 4	1.2	<0.003	0.29	/ 4	0.13
黒川（栃木県境まで）	栃木県境	07-022-01			年間	―	1.0	1.0	/ 2	1.0	0.024	0.030	/ 2	0.027
久慈川（茨城県境まで）	松岡橋	07-023-01			年間	―	0.80	0.81	/ 2	0.81	0.018	0.039	/ 2	0.029
久慈川（茨城県境まで）	高地原橋	07-023-02			年間	―	0.55	0.67	/ 2	0.61	0.017	0.025	/ 2	0.021
木戸川	長瀞橋	07-024-01			年間	―	0.35	0.39	/ 2	0.37	0.007	0.018	/ 2	0.013
木戸川	木戸川橋	07-024-02			年間	―	0.34	0.44	/ 2	0.39	0.007	0.019	/ 2	0.013
釈迦堂川（影沼橋より上流）	須賀川市水道取水点	07-025-01			年間	―	0.77	1.0	/ 2	0.89	0.037	0.053	/ 2	0.045
釈迦堂川（影沼橋より下流）	阿武隈川合流前（下宿）	07-026-01			年間	―	0.57	1.8	/ 4	1.1	0.024	0.41	/ 4	0.13
大滝根川（谷田川を含む）	阿武隈川合流前	07-027-01			年間	―	1.2	1.3	/ 4	1.3	0.036	0.093	/ 4	0.066
大滝根川（谷田川を含む）	船引橋	07-027-51			年間	―	1.0	1.2	/ 2	1.1	0.043	0.068	/ 2	0.056
大滝根川（谷田川を含む）	谷田川橋	07-027-52			年間	―	1.2	1.3	/ 4	1.2	0.06	0.15	/ 4	0.10
逢瀬川（馬場川合流点より上流）	馬場川合流点前	07-028-01			年間	―	0.59	0.85	/ 4	0.72	0.017	0.05	/ 4	0.036
逢瀬川（馬場川合流点から幕ノ内橋まで）	幕ノ内橋上流	07-029-01			年間	―	0.77	1.3	/ 4	1.0	0.09	0.23	/ 4	0.16
逢瀬川（幕ノ内橋より下流）	阿武隈川合流前	07-030-01			年間	―	0.74	1.4	/ 4	1.1	0.12	0.18	/ 4	0.15
五百川	阿武隈川合流前	07-031-01			年間	―	1.2	1.2	/ 2	1.2	0.22	0.33	/ 2	0.28
五百川	石筵川合流後	07-031-51			年間	―	0.45	0.57	/ 2	0.51	0.016	0.039	/ 2	0.028
荒川（日ノ倉橋より上流）	日ノ倉橋上流（荒川橋）	07-032-01			年間	―	0.26	0.40	/ 4	0.30	0.004	0.007	/ 4	0.006
荒川（日ノ倉橋より下流）	阿武隈川合流前（信夫橋）	07-033-01			年間	―	0.82	1.1	/ 4	0.95	0.017	0.033	/ 4	0.024

（備考） m:環境基準値を超える検体数　n:総検体数　平均値:日間平均値の年平均値

生活環境項目（イ）（河川）

水域名（河川名等）	地点名	地点統一番号	類型	達成期間	調査区分	採取水深	全窒素				全燐			
							最小	最大	m/n	日間平均値平均値	最小	最大	m/n	日間平均値平均値
松川	阿武隈川合流前	07-034-01			年間	―	0.55	0.72	/ 4	0.64	0.011	0.027	/ 4	0.015
摺上川	阿武隈川合流前	07-035-01			年間	―	0.30	0.43	/ 4	0.35	0.015	0.02	/ 4	0.017
摺上川	十綱橋	07-035-51			年間	―	0.22	0.30	/ 4	0.27	0.015	0.021	/ 4	0.017
広瀬川（舘ノ腰橋より上流及び小国川）	舘ノ腰橋上流	07-036-01			年間	―	0.81	0.85	/ 2	0.83	0.022	0.045	/ 2	0.034
広瀬川（舘ノ腰橋より上流及び小国川）	広瀬川合流前	07-036-02			年間	―	0.95	0.98	/ 2	0.97	0.054	0.11	/ 2	0.082
広瀬川（舘ノ腰橋より下流）	阿武隈川合流前	07-037-01			年間	―	0.84	1.7	/ 4	1.4	0.037	0.12	/ 4	0.075
大久川及び小久川	陰磯橋	07-038-01			年間	―	0.10	1.0	/ 4	0.44	<0.003	0.11	/ 4	0.055
真野川（桜田橋より上流）	落合橋	07-039-01			年間	―	0.91	1.0	/ 2	0.96	0.015	0.047	/ 2	0.031
真野川（桜田橋より下流）	真島橋	07-040-01			年間	―	0.52	0.65	/ 2	0.59	0.036	0.058	/ 2	0.047
仁井田川	松葉橋	07-041-01			年間	―	0.10	1.6	/ 4	0.89	<0.003	0.13	/ 4	0.061
好間川（町田橋より下流）	夏井川合流前	07-043-01			年間	―	0.09	0.91	/ 4	0.68	<0.003	0.15	/ 4	0.095
小泉川（小泉橋より上流）	小泉橋	07-044-01			年間	―	1.0	1.1	/ 2	1.1	0.053	0.077	/ 2	0.065
小泉川（小泉橋より下流）	百間橋	07-045-01			年間	―	0.62	0.65	/ 2	0.64	0.059	0.079	/ 2	0.069
小高川（善丁橋より上流）	善丁橋	07-046-01			年間	―	0.77	2.0	/ 2	1.4	0.048	0.32	/ 2	0.18
小高川（善丁橋より下流）	ハツカラ橋	07-047-01			年間	―	0.43	0.96	/ 2	0.70	0.041	0.086	/ 2	0.064
浅見川	坊田橋	07-048-01			年間	―	0.44	0.57	/ 2	0.51	0.008	0.012	/ 2	0.010
田付川（猫ノ尾橋より上流）	大橋	07-049-01			年間	―	0.10	0.27	/ 2	0.19	0.003	0.022	/ 2	0.013
田付川（猫ノ尾橋より下流）	下川原橋	07-050-01			年間	―	0.65	0.75	/ 2	0.70	0.29	0.57	/ 2	0.43
宮川	細工名橋	07-051-01			年間	―	0.78	0.81	/ 2	0.80	0.054	0.059	/ 2	0.057
旧宮川	丈助橋	07-052-01			年間	―	0.89	1.1	/ 2	1.0	0.10	0.16	/ 2	0.13
濁川（濁川橋より上流）	濁川橋	07-053-01			年間	―	0.52	0.86	/ 2	0.69	0.023	0.053	/ 2	0.038
濁川（濁川橋より下流）	山崎橋	07-054-01			年間	―	0.60	0.84	/ 2	0.72	0.077	0.38	/ 2	0.23
日橋川	南大橋	07-055-01			年間	―	0.25	0.47	/ 4	0.36	0.011	0.047	/ 4	0.025
湯川（滝見橋より上流）	滝見橋	07-056-01			年間	―	0.24	0.34	/ 2	0.29	0.008	0.012	/ 2	0.010
湯川（滝見橋より下流）	新湯川橋	07-057-01			年間	―	0.64	1.3	/ 4	0.90	0.07	0.15	/ 4	0.098
旧湯川	粟ノ宮橋	07-058-01			年間	―	0.56	0.99	/ 2	0.78	0.041	0.15	/ 2	0.096
今出川	猫啼橋	07-059-01			年間	―	0.98	1.1	/ 2	1.0	0.035	0.039	/ 2	0.037
北須川	やなぎ橋	07-060-01			年間	―	0.82	1.4	/ 12	1.1	0.021	0.10	/ 12	0.058
高橋川	新橋	07-209-01			年間	―	0.43	0.85	/ 2	0.64	0.020	0.069	/ 2	0.045
小黒川	梅の橋	07-210-01			年間	―	0.72	0.74	/ 2	0.73	0.10	0.12	/ 2	0.11
長瀬川	小金橋	07-211-01			年間	―	0.24	0.28	/ 2	0.26	0.009	0.012	/ 2	0.011
舟津川	舟津橋	07-212-01			年間	―	0.36	0.59	/ 6	0.49	0.008	0.029	/ 6	0.019
八反田川	八反田橋	07-216-01			年間	―	0.64	1.2	/ 4	0.89	0.037	0.08	/ 4	0.051
濁川	大森川合流点前	07-217-02			年間	―	1.2	3.5	/ 4	1.9	0.089	0.32	/ 4	0.16
水原川	下藤内橋	07-218-01			年間	―	0.68	1.9	/ 4	1.1	0.036	0.18	/ 4	0.082
女神川	新鶴巻橋	07-219-01			年間	―	1.5	2.6	/ 4	2.0	0.12	0.18	/ 4	0.15
笹原川	新橋	07-225-01			年間	―	0.69	0.69	/ 2	0.69	0.037	0.073	/ 2	0.055
四時川	小室橋	07-241-02			年間	―	0.35	0.52	/ 12	0.44	0.008	0.029	/ 12	0.015
大江川	尾瀬沼流入前の橋	07-256-01			年間	―	0.27	0.39	/ 2	0.33	<0.003	0.005	/ 2	0.004
須川	須川橋	07-259-01			年間	―	0.22	0.41	/ 4	0.29	0.012	0.025	/ 4	0.021
菅川	三浜橋上流	07-260-01			年間	―	0.16	0.39	/ 6	0.29	0.015	0.069	/ 6	0.031
常夏川	大作橋上流	07-261-01			年間	―	0.39	0.63	/ 6	0.48	0.011	0.058	/ 6	0.029
藤田川	阿武隈川合流前	07-262-01			年間	―	0.52	0.89	/ 2	0.71	0.05	0.065	/ 2	0.058
桜川	小泉橋	07-263-01			年間	―	2.6	2.8	/ 2	2.7	0.33	0.37	/ 2	0.35
亀田川	逢瀬川合流前	07-264-01			年間	―	1.0	2.5	/ 4	1.9	0.1	2.8	/ 4	0.95
牧野川	大滝根川合流前	07-265-01			年間	―	1.0	1.1	/ 2	1.1	0.049	0.077	/ 2	0.063
鯉川	阿武隈川合流前	07-266-01			年間	―	1.1	1.8	/ 2	1.5	0.10	0.24	/ 2	0.17

（備考） m:環境基準値を超える検体数　n:総検体数　平均値:日間平均値の年平均値

生活環境項目（イ）（湖沼）

水域名（河川名等）	地点名	地点統一番号	類型	達成期間	調査区分	採取水深	全窒素				全燐			
							最小	最大	m/n	日間平均値 平均値	最小	最大	m/n	日間平均値 平均値
四時ダム貯水池	四時ダムサイト	07-401-01			年間	表層	0.20	0.49	/ 12	0.37	0.007	0.025	/ 12	0.015
三春ダム貯水池	三春ダムサイト	07-402-01			年間	表層	1.1	1.4	/ 12	1.2	0.011	0.1	/ 12	0.039
摺上川ダム貯水池	摺上川ダムサイト	07-403-01			年間	表層	0.08	0.30	/ 12	0.21	0.003	0.009	/ 12	0.006
猪苗代湖	湖心	07-501-01	Ⅱ	イ	年間	表層	0.11	0.21	1 / 8	0.15	<0.003	0.005	0 / 8	0.003
猪苗代湖	小石ヶ浜水門	07-501-51	Ⅱ	イ	年間	表層	0.10	0.17	0 / 6	0.14	<0.003	0.003	0 / 6	0.003
猪苗代湖	天神浜	07-501-52	Ⅱ	イ	年間	表層	0.07	0.32	2 / 6	0.17	<0.003	0.045	3 / 6	0.018
猪苗代湖	安積疏水取水口	07-501-53	Ⅱ	イ	年間	表層	0.10	0.23	1 / 6	0.16	<0.003	0.006	0 / 6	0.004
猪苗代湖	浜路浜	07-501-54	Ⅱ	イ	年間	表層	0.12	0.19	0 / 8	0.15	0.003	0.007	0 / 8	0.005
猪苗代湖	舟津港	07-501-55	Ⅱ	イ	年間	表層	0.11	0.19	0 / 8	0.15	0.004	0.007	0 / 8	0.006
猪苗代湖	青松浜	07-501-56	Ⅱ	イ	年間	表層	0.11	0.20	0 / 8	0.15	0.004	0.007	0 / 8	0.006
猪苗代湖	高橋川河口付近	07-501-57	Ⅱ	イ	年間	表層	0.11	0.23	3 / 8	0.18	<0.003	0.013	2 / 8	0.007
檜原湖	湖心	07-502-01	Ⅱ	イ	年間	表層	0.10	0.14	0 / 7	0.11	0.003	0.006	0 / 7	0.005
檜原湖	湖北部	07-502-51	Ⅱ	イ	年間	表層	0.08	0.15	0 / 7	0.12	0.003	0.007	0 / 7	0.005
檜原湖	湖南部	07-502-52	Ⅱ	イ	年間	表層	0.10	0.13	0 / 7	0.11	0.003	0.008	0 / 7	0.005
小野川湖	湖心	07-503-01	Ⅱ	イ	年間	表層	0.11	0.17	0 / 7	0.14	0.004	0.009	0 / 7	0.006
小野川湖	湖東部	07-503-51	Ⅱ	イ	年間	表層	0.12	0.20	0 / 7	0.15	0.003	0.017	1 / 7	0.007
小野川湖	湖西部	07-503-52	Ⅱ	イ	年間	表層	0.09	0.16	0 / 7	0.13	0.005	0.008	0 / 7	0.007
秋元湖	湖心	07-504-01	Ⅱ	イ	年間	表層	0.11	0.18	0 / 7	0.14	0.004	0.013	1 / 7	0.007
秋元湖	湖東部	07-504-51	Ⅱ	イ	年間	表層	0.12	0.19	0 / 7	0.15	0.004	0.013	1 / 7	0.006
秋元湖	湖西部	07-504-52	Ⅱ	イ	年間	表層	0.10	0.17	0 / 7	0.14	0.004	0.009	0 / 7	0.006
曽原湖	湖心	07-505-01			年間	表層	0.12	0.20	/ 7	0.17	0.005	0.011	/ 7	0.008
雄国沼	湖心	07-506-01			年間	表層	0.17	0.30	/ 7	0.24	0.007	0.022	/ 7	0.011
磐梯五色沼湖沼群	毘沙門沼湖心	07-507-01			年間	表層	<0.05	0.08	/ 7	0.06	0.004	0.006	/ 7	0.005
羽鳥湖	湖心	07-508-01			年間	表層	0.20	0.20	/ 1	0.20	0.003	0.003	/ 1	0.003
田子倉貯水池	湖心	07-509-01			年間	表層	0.08	0.17	/ 2	0.13	<0.003	0.004	/ 2	0.004
奥只見貯水池	湖心	07-510-01			年間	表層	0.08	0.12	/ 2	0.10	<0.003	0.003	/ 2	0.003
沼沢湖	湖心	07-511-01			年間	表層	0.11	0.14	/ 2	0.13	0.003	0.005	/ 2	0.004
尾瀬沼	湖心	07-512-01			年間	表層	0.17	0.24	/ 3	0.20	0.005	0.009	/ 3	0.007
東山ダム貯水池	東山ダムサイト	07-513-01	Ⅱ	ハ	年間	表層	0.23	0.49	9 / 9	0.33	0.009	0.024	8 / 9	0.016
千五沢ダム貯水池	千五沢ダムサイト	07-514-01	Ⅲ	ニ	年間	表層	0.43	1.0	9 / 9	0.68	0.022	0.057	2 / 9	0.030
大川ダム貯水池	湖心	07-515-01	Ⅲ	イ	年間	表層	0.34	0.58	8 / 12	0.45	0.008	0.018	0 / 12	0.012

（備考） m:環境基準値を超える検体数　n:総検体数　平均値:日間平均値の年平均値

生活環境項目（イ）（海域）

水域名 (河川名等)	地点名	地点統一番号	類型	達成期間	調査区分	採取水深	全窒素				全燐			
							最小	最大	m/n	日間平均値 平均値	最小	最大	m/n	日間平均値 平均値
小名浜港	四号埠頭先	07-601-01	Ⅲ	ニ	年間	表層	0.17	0.66	1 / 6	0.31	0.015	0.033	0 / 6	0.021
小名浜港	西防波堤第2の北約400m附近	07-601-51	Ⅲ	ニ	年間	表層	0.32	1.8	5 / 6	1.0	0.027	0.05	0 / 6	0.035
小名浜港	漁港区内	07-601-52	Ⅲ	ニ	年間	表層	0.17	0.57	0 / 6	0.28	0.018	0.029	0 / 6	0.023
常磐沿岸海域	蛭田川沖約2，500m附近	07-602-01			年間	表層	0.12	0.19	/ 3	0.16	0.014	0.016	/ 3	0.015
常磐沿岸海域	鮫川沖約2，000m付近	07-602-02			年間	表層	0.11	0.22	/ 3	0.15	0.013	0.015	/ 3	0.014
常磐沿岸海域	照島の東南東約800mの付近	07-602-51			年間	表層	0.10	1.1	/ 6	0.45	0.01	0.031	/ 6	0.019
松川浦海域	漁業権区域区1号中央付近	07-603-01	Ⅱ	イ	年間	表層	0.14	0.44	7 / 12	0.30	0.016	0.051	6 / 12	0.032
松川浦海域	漁業権区域区3号中央付近	07-603-02	Ⅱ	イ	年間	表層	0.12	0.41	7 / 12	0.28	0.016	0.057	6 / 12	0.033
松川浦海域	浦の出入口付近	07-603-51	Ⅱ	イ	年間	表層	0.18	0.34	2 / 6	0.28	0.016	0.047	3 / 6	0.032
南相馬市原町区地先海域	南相馬市特別都市下水路沖約1，000m付近	07-604-01			年間	2層混合（表層、10）	0.15	0.16	/ 2	0.16	0.012	0.017	/ 2	0.015
南相馬市原町区地先海域	新田川沖約1，000m付近	07-604-02			年間	2層混合（表層、10）	0.15	0.19	/ 2	0.17	0.012	0.019	/ 2	0.016
南相馬市原町区地先海域	新田川沖約5，000m付近	07-604-03			年間	2層混合（表層、10）	0.13	0.14	/ 2	0.14	0.010	0.014	/ 2	0.012
いわき市地先海域	中ノ作港沖約1，000m付近	07-605-01			年間	表層	0.16	0.25	/ 3	0.20	0.013	0.019	/ 3	0.015
いわき市地先海域	豊間漁港沖約1，500m付近	07-605-02			年間	表層	0.10	0.12	/ 3	0.11	0.008	0.015	/ 3	0.011
いわき市地先海域	夏井川沖約1，500m付近	07-605-03			年間	表層	0.11	0.19	/ 3	0.15	0.009	0.023	/ 3	0.016
久之浜港	A及びB防波堤の接部から西約150m付近	07-606-01			年間	表層	0.12	0.23	/ 3	0.17	0.014	0.021	/ 3	0.017
四倉港	埠頭先東約30m付近	07-607-01			年間	表層	0.14	0.24	/ 3	0.20	0.018	0.031	/ 3	0.026
豊間漁港	中防波堤先端から西30m付近（豊間地区）	07-608-01			年間	表層	0.14	0.20	/ 3	0.17	0.014	0.022	/ 3	0.019
豊間漁港	漁港内中央付近（沼之内船溜）	07-608-02			年間	表層	0.13	0.22	/ 3	0.18	0.015	0.029	/ 3	0.020
江名港	東内防波堤先端から北西約50m付近	07-609-01			年間	表層	0.17	0.23	/ 3	0.20	0.014	0.025	/ 3	0.021
中之作港	西防波堤先端から南約200m付近	07-610-01			年間	表層	0.13	0.24	/ 3	0.17	0.013	0.015	/ 3	0.014
相双地区地先海域	釣師浜漁港沖約2，000m付近	07-611-01			年間	2層混合（表層、10）	0.18	0.26	/ 2	0.22	0.020	0.022	/ 2	0.021
相双地区地先海域	真野川沖約2，000m付近	07-611-02			年間	2層混合（表層、10）	0.16	0.19	/ 2	0.18	0.018	0.019	/ 2	0.019
相双地区地先海域	請戸川沖約2，000m附近	07-611-03			年間	2層混合（表層、10）	0.15	0.25	/ 2	0.20	0.013	0.025	/ 2	0.019
相双地区地先海域	東京電力（株）第一原子力発電所沖約1，000m	07-611-51			年間	2層混合（表層、10）	0.16	0.16	1	0.16	0.016	0.016	1	0.016
相馬港及び相馬地先海域	地蔵川沖約2，500m付近	07-612-01			年間	2層混合（表層、10）	0.16	0.25	/ 2	0.21	0.016	0.024	/ 2	0.020
相馬港及び相馬地先海域	南防波堤屈曲部西約200m附近	07-612-02			年間	表層	0.20	0.22	/ 2	0.21	0.017	0.029	/ 2	0.023
常磐沿岸海域（小名浜港沖）	番所灯台から真方位245度線上約2，000m付近	07-613-01			年間	表層	0.08	0.32	/ 6	0.18	0.009	0.021	/ 6	0.015
常磐沿岸海域（小名浜港沖）	八崎灯台から真方位115度線上約1，500m付近	07-613-02			年間	表層	0.11	0.20	/ 6	0.17	0.011	0.018	/ 6	0.014

（備考） m:環境基準値を超える検体数　n:総検体数　平均値:日間平均値の年平均値

生活環境項目（ウ）（河川）

水域名（河川名等）	地点名	地点統一番号	類型	達成期間	調査区分	採取水深	全亜鉛				ノニルフェノール				:LAS			
							最小	最大	m/n	平均値	最小	最大	m/n	平均値	最小	最大	m/n	平均値
阿武隈川上流	羽太橋	07-001-01	生物A	イ	年間	―	<0.001	<0.001	0 / 2	<0.001	<0.00006	<0.00006	0 / 1	<0.00006	<0.0006	<0.0006	0 / 1	<0.0006
阿武隈川中流（1）	阿久津橋（阿久津）	07-002-01	生物A	イ	年間	―			/		<0.00006	<0.00006	0 / 4	<0.00006	<0.0006	0.0037	0 / 4	0.0014
阿武隈川中流（1）	田町大橋上流400m	07-002-51	生物A	イ	年間	―	0.001	0.001	0 / 2	0.001	<0.00006	<0.00006	0 / 1	<0.00006	0.0006	0.0006	0 / 1	0.0006
阿武隈川中流（1）	川ノ目橋	07-002-52	生物A	イ	年間	―	0.002	0.019	0 / 2	0.011	<0.00006	<0.00006	0 / 1	<0.00006	0.0008	0.0008	0 / 1	0.0008
阿武隈川中流（2）	大正橋（伏黒）	07-003-01	生物A	イ	年間	―			/		<0.00006	<0.00006	0 / 4	<0.00006	<0.0006	0.0037	0 / 4	0.0014
阿武隈川中流（2）	蓬莱橋（黒岩）	07-003-52	生物A	イ	年間	―			/		<0.00006	<0.00006	0 / 4	<0.00006	<0.0006	0.0042	0 / 4	0.0015
社川	王子橋	07-004-01	生物B	イ	年間	―	0.003	0.003	0 / 2	0.003	<0.00006	<0.00006	0 / 1	<0.00006	0.0031	0.0031	0 / 1	0.0031
社川	社川橋	07-004-51	生物B	イ	年間	―	0.002	0.008	0 / 2	0.005	<0.00006	<0.00006	0 / 1	<0.00006	0.0030	0.0030	0 / 1	0.0030
阿賀野川（1）	田島橋	07-005-01	生物A	イ	年間	―	<0.001	0.002	0 / 2	0.002	<0.00006	<0.00006	0 / 1	<0.00006	<0.0006	<0.0006	0 / 1	<0.0006
阿賀野川（1）	大川橋上流	07-005-51	生物A	イ	年間	―	0.001	0.004	0 / 2	0.003	<0.00006	<0.00006	0 / 1	<0.00006	0.0008	0.0008	0 / 1	0.0008
阿賀野川（2）	宮古橋	07-006-01	生物A	イ	年間	―			/		<0.00006	<0.00006	0 / 4	<0.00006	<0.0006	0.0008	0 / 4	0.0007
阿賀野川（3）	新郷ダム	07-007-01	生物A	イ	年間	―	0.003	0.004	0 / 2	0.004	<0.00006	<0.00006	0 / 1	<0.00006	<0.0006	<0.0006	0 / 1	<0.0006
新田川（新田橋より上流）	木戸内橋	07-008-01	生物A	イ	年間	―	<0.001	0.001	0 / 2	0.001	<0.00006	<0.00006	0 / 1	<0.00006	<0.0006	<0.0006	0 / 1	<0.0006
新田川（新田橋より下流）	鮭川橋	07-009-01	生物A	イ	年間	―	0.003	0.004	0 / 2	0.004	<0.00006	<0.00006	0 / 1	<0.00006	0.0014	0.0014	0 / 1	0.0014
請戸川	請戸橋	07-010-01	生物A	イ	年間	―	<0.001	0.002	0 / 2	0.002	<0.00006	<0.00006	0 / 1	<0.00006	<0.0006	<0.0006	0 / 1	<0.0006
請戸川	室原橋	07-010-51	生物A	イ	年間	―	<0.001	<0.001	0 / 2	<0.001			/				/	
高瀬川	慶応橋	07-011-01	生物A	イ	年間	―	0.001	0.002	0 / 2	0.002	<0.00006	<0.00006	0 / 1	<0.00006	<0.0006	<0.0006	0 / 1	<0.0006
藤原川	愛谷川橋	07-012-01	生物B	イ	年間	―	0.001	0.011	0 / 4	0.005	0.00006	0.00006	0 / 1	0.00006	<0.0006	<0.0006	0 / 1	<0.0006
藤原川	みなと大橋	07-012-02	生物B	イ	年間	―	0.007	0.078	1 / 4	0.030	<0.00006	<0.00006	0 / 1	<0.00006	<0.0006	<0.0006	0 / 1	<0.0006
藤原川	島橋	07-012-51	生物B	イ	年間	―	0.006	0.013	0 / 4	0.011			/				/	
只見川（田子倉貯水池より下流）	西谷橋	07-013-01	生物A	イ	年間	―	0.003	0.006	0 / 2	0.005	<0.00006	<0.00006	0 / 1	<0.00006	0.0007	0.0007	0 / 1	0.0007
只見川（田子倉貯水池より下流）	藤橋	07-013-02	生物A	イ	年間	―	0.003	0.006	0 / 2	0.005	<0.00006	<0.00006	0 / 1	<0.00006	<0.0006	<0.0006	0 / 1	<0.0006
伊南川	青柳橋	07-014-01	生物A	イ	年間	―	0.002	0.007	0 / 2	0.005	<0.00006	<0.00006	0 / 1	<0.00006	<0.0006	<0.0006	0 / 1	<0.0006
伊南川	黒沢橋	07-014-02	生物A	イ	年間	―	0.001	0.005	0 / 2	0.003	<0.00006	<0.00006	0 / 1	<0.00006	<0.0006	<0.0006	0 / 1	<0.0006
宇多川（清水橋より上流）	掘坂橋	07-015-01	生物A	イ	年間	―	<0.001	<0.001	0 / 2	<0.001	<0.00006	<0.00006	0 / 1	<0.00006	<0.0006	<0.0006	0 / 1	<0.0006
宇多川（清水橋より下流）	百間橋	07-016-01	生物A	イ	年間	―	0.001	0.001	0 / 2	0.001	<0.00006	<0.00006	0 / 1	<0.00006	<0.0006	<0.0006	0 / 1	<0.0006
夏井川（好間川合流点より上流）	北ノ内橋	07-017-01	生物A	イ	年間	―	0.002	0.003	0 / 2	0.003	<0.00006	<0.00006	0 / 1	<0.00006	0.0018	0.0018	0 / 1	0.0018
夏井川（好間川合流点より上流）	久太夫橋	07-017-02	生物A	イ	年間	―	<0.001	0.005	0 / 4	0.003	<0.00006	<0.00006	0 / 1	<0.00006	<0.0006	<0.0006	0 / 1	<0.0006
夏井川（好間川合流点より下流）	六十枚橋	07-018-01	生物A	イ	年間	―	0.001	0.005	0 / 4	0.003	0.00010	0.00010	0 / 1	0.00010	<0.0006	<0.0006	0 / 1	<0.0006
鮫川（山田川合流点より上流）	井戸沢橋	07-019-01	生物A	イ	年間	―	0.006	0.006	0 / 1	0.006			/				/	
鮫川（山田川合流点より下流）	鮫川橋	07-020-01	生物A	イ	年間	―	0.001	0.010	0 / 4	0.005	0.00007	0.00007	0 / 1	0.00007	<0.0006	<0.0006	0 / 1	<0.0006
蛭田川	小塙橋	07-021-01	生物A	イ	年間	―	0.001	0.008	0 / 4	0.004	0.00011	0.00011	0 / 1	0.00011	<0.0006	<0.0006	0 / 1	<0.0006
蛭田川	蛭田橋	07-021-02	生物B	イ	年間	―	0.012	0.042	1 / 6	0.022	<0.00006	<0.00006	0 / 1	<0.00006	<0.0006	<0.0006	0 / 1	<0.0006
黒川（栃木県境まで）	栃木県境	07-022-01	生物A	イ	年間	―	0.001	0.001	0 / 2	0.001	<0.00006	<0.00006	0 / 1	<0.00006	0.0006	0.0006	0 / 1	0.0006
久慈川（茨城県境まで）	松岡橋	07-023-01	生物A	イ	年間	―	0.001	0.002	0 / 2	0.002	<0.00006	<0.00006	0 / 1	<0.00006	<0.0006	<0.0006	0 / 1	<0.0006
久慈川（茨城県境まで）	高地原橋	07-023-02	生物A	イ	年間	―	0.002	0.003	0 / 2	0.003	<0.00006	<0.00006	0 / 1	<0.00006	<0.0006	<0.0006	0 / 1	<0.0006
木戸川	長瀞橋	07-024-01	生物A	イ	年間	―	<0.001	<0.001	0 / 2	<0.001	<0.00006	<0.00006	0 / 1	<0.00006	<0.0006	<0.0006	0 / 1	<0.0006
木戸川	木戸川橋	07-024-02	生物A	イ	年間	―	0.001	0.001	0 / 2	0.001	<0.00006	<0.00006	0 / 1	<0.00006	<0.0006	<0.0006	0 / 1	<0.0006
木戸川	西山橋	07-024-51	生物A	イ	年間	―	0.001	0.001	0 / 2	0.001	<0.00006	<0.00006	0 / 1	<0.00006	<0.0006	<0.0006	0 / 1	<0.0006
釈迦堂川（影沼橋より上流）	須賀川市水道取水地点	07-025-01	生物A	イ	年間	―	0.002	0.002	0 / 2	0.002	<0.00006	<0.00006	0 / 1	<0.00006	<0.0006	<0.0006	0 / 1	<0.0006
大滝根川（谷田川を含む）	阿武隈川合流前	07-027-01	生物B	イ	年間	―	<0.001	0.002	0 / 4	0.001	<0.00006	<0.00006	0 / 4	<0.00006	0.0006	0.0006	0 / 1	0.0006
大滝根川（谷田川を含む）	船引橋	07-027-51	生物A	イ	年間	―	0.002	0.002	0 / 2	0.002	<0.00006	<0.00006	0 / 1	<0.00006	0.0049	0.0049	0 / 1	0.0049
大滝根川（谷田川を含む）	谷田川橋	07-027-52	生物A	イ	年間	―	0.001	0.006	0 / 4	0.003	<0.00006	<0.00006	0 / 4	<0.00006	0.0026	0.0026	0 / 1	0.0026

（備考） m:環境基準値を超える検体数 n:総検体数 x:環境基準に適合しない日数 y:総測定日

生活環境項目（ウ）（河川）

水域名（河川名等）	地点名	地点統一番号	類型	達成期間	調査区分	採取水深	全亜鉛				ノニルフェノール				LAS			
							最小	最大	m/n	平均値	最小	最大	m/n	平均値	最小	最大	m/n	平均値
逢瀬川（馬場川合流点より上流）	馬場川合流点前	07-028-01	生物A	イ	年間	―	<0.001	0.001	0 / 4	0.001	<0.00006	<0.00006	0 / 4	<0.00006	0.0014	0.0014	0 / 1	0.0014
逢瀬川（馬場川合流点から幕ノ内橋まで）	幕ノ内橋上流	07-029-01	生物B	イ	年間	―	0.002	0.005	0 / 4	0.004	<0.00006	<0.00006	0 / 4	<0.00006	0.0037	0.0037	0 / 1	0.0037
逢瀬川（幕ノ内橋より下流）	阿武隈川合流前	07-030-01	生物B	イ	年間	―	0.002	0.005	0 / 4	0.004	<0.00006	<0.00006	0 / 4	<0.00006	0.0034	0.0034	0 / 1	0.0034
五百川	阿武隈川合流前	07-031-01	生物A	イ	年間	―	0.003	0.004	0 / 2	0.004	<0.00006	<0.00006	0 / 1	<0.00006	0.0009	0.0009	0 / 1	0.0009
五百川	石筵川合流後	07-031-51	生物A	イ	年間	―	0.001	0.002	0 / 2	0.002	<0.00006	<0.00006	0 / 2	<0.00006	0.0016	0.0016	0 / 1	0.0016
五百川	上関下橋	07-031-52	生物A	イ	年間	―	0.002	0.003	0 / 2	0.003	<0.00006	<0.00006	0 / 1	<0.00006	<0.0006	<0.0006	0 / 1	<0.0006
松川	阿武隈川合流前（松川）	07-034-01			年間	―	0.011	0.015	/ 4	0.013	<0.00006	<0.00006	/ 4	<0.00006	<0.0006	0.0015	/ 4	0.0008
摺上川	阿武隈川合流前	07-035-01	生物A	イ	年間	―	0.001	0.001	0 / 4	0.001	<0.00006	<0.00006	0 / 4	<0.00006	<0.0006	0.0006	0 / 4	0.0006
摺上川	十綱橋	07-035-51	生物A	イ	年間	―	<0.001	0.001	0 / 4	0.001	<0.00006	<0.00006	0 / 4	<0.00006	0.0008	0.0031	0 / 4	0.0020
広瀬川（舘ノ腰橋より上流及び小国川）	舘ノ腰橋上流	07-036-01	生物A	イ	年間	―	<0.001	0.001	0 / 2	0.001	<0.00006	<0.00006	0 / 1	<0.00006	0.0022	0.0022	0 / 1	0.0022
広瀬川（舘ノ腰橋より上流及び小国川）	広瀬川合流前	07-036-02	生物B	イ	年間	―	0.002	0.003	0 / 2	0.003	<0.00006	<0.00006	0 / 1	<0.00006	0.0017	0.0017	0 / 1	0.0017
広瀬川（舘ノ腰橋より下流）	地蔵川原橋	07-037-51	生物A	イ	年間	―	0.001	0.003	0 / 2	0.002	<0.00006	<0.00006	0 / 1	<0.00006	0.0019	0.0019	0 / 1	0.0019
大久川及び小久川	蔭磯橋	07-038-01	生物A	イ	年間	―	<0.001	0.006	0 / 4	0.003	0.00007	0.00007	0 / 1	0.00007	<0.0006	<0.0006	0 / 1	<0.0006
大久川及び小久川	連郷橋	07-038-51	生物A	イ	年間	―	0.002	0.011	0 / 4	0.005			/				/	
真野川（桜田橋より上流）	落合橋	07-039-01	生物A	イ	年間	―	<0.001	0.002	0 / 2	0.002	<0.00006	<0.00006	0 / 1	<0.00006	0.0018	0.0018	0 / 1	0.0018
真野川（桜田橋より下流）	真島橋	07-040-01	生物A	イ	年間	―	0.002	0.002	0 / 2	0.002	<0.00006	<0.00006	0 / 1	<0.00006	<0.0006	<0.0006	0 / 1	<0.0006
仁井田川	松葉橋	07-041-01	生物A	イ	年間	―	<0.001	0.007	0 / 4	0.003	<0.00006	<0.00006	0 / 1	<0.00006	<0.0006	<0.0006	0 / 1	<0.0006
仁井田川	霞田橋	07-041-51	生物A	イ	年間	―	0.002	0.007	0 / 4	0.003			/				/	
好間川（町田橋より上流）	岩穴つり橋	07-042-01	生物A	イ	年間	―	<0.001	0.011	0 / 4	0.005	<0.00006	<0.00006	0 / 1	<0.00006	<0.0006	<0.0006	0 / 1	<0.0006
好間川（町田橋より下流）	夏井川合流前	07-043-01	生物A	イ	年間	―	0.002	0.004	0 / 4	0.003	0.00007	0.00007	0 / 1	0.00007	<0.0006	<0.0006	0 / 1	<0.0006
小泉川（小泉橋より上流）	小泉橋	07-044-01	生物B	イ	年間	―	0.002	0.008	0 / 2	0.005	<0.00006	<0.00006	0 / 1	<0.00006	0.0017	0.0017	0 / 1	0.0017
小泉川（小泉橋より下流）	百間橋	07-045-01	生物B	イ	年間	―	0.007	0.007	0 / 2	0.007	<0.00006	<0.00006	0 / 1	<0.00006	<0.0006	<0.0006	0 / 1	<0.0006
小高川（善丁橋より上流）	善丁橋	07-046-01	生物A	イ	年間	―	0.002	0.002	0 / 2	0.002	<0.00006	<0.00006	0 / 1	<0.00006	<0.0006	<0.0006	0 / 1	<0.0006
小高川（善丁橋より下流）	ハツカラ橋	07-047-01	生物A	イ	年間	―	0.002	0.004	0 / 2	0.003	<0.00006	<0.00006	0 / 1	<0.00006	<0.0006	<0.0006	0 / 1	<0.0006
浅見川	坊田橋	07-048-01	生物A	イ	年間	―	0.001	0.001	0 / 2	0.001	<0.00006	<0.00006	0 / 1	<0.00006	<0.0006	<0.0006	0 / 1	<0.0006
浅見川	広野町水道取水点上流	07-048-51	生物A	イ	年間	―	<0.001	<0.001	0 / 2	<0.001	<0.00006	<0.00006	0 / 1	<0.00006	<0.0006	<0.0006	0 / 1	<0.0006
田付川（猫ノ尾橋より上流）	大橋	07-049-01	生物A	イ	年間	―	<0.001	0.001	0 / 2	0.001	<0.00006	<0.00006	0 / 1	<0.00006	<0.0006	<0.0006	0 / 1	<0.0006
田付川（猫ノ尾橋より下流）	下川原橋	07-050-01	生物A	イ	年間	―	0.005	0.010	0 / 2	0.008	<0.00006	<0.00006	0 / 1	<0.00006	<0.0006	<0.0006	0 / 1	<0.0006
宮川	細工名橋	07-051-01	生物A	イ	年間	―	0.003	0.004	0 / 2	0.004	<0.00006	<0.00006	0 / 1	<0.00006	<0.0006	<0.0006	0 / 1	<0.0006
旧宮川	丈助橋	07-052-01	生物B	イ	年間	―	0.002	0.006	0 / 2	0.004	<0.00006	<0.00006	0 / 1	<0.00006	0.0021	0.0021	0 / 1	0.0021
濁川（濁川橋より上流）	濁川橋	07-053-01	生物A	イ	年間	―	0.009	0.048	1 / 4	0.022	<0.00006	<0.00006	0 / 1	<0.00006	0.0021	0.0021	0 / 1	0.0021
濁川（濁川橋より下流）	山崎橋	07-054-01	生物B	イ	年間	―	0.010	0.038	1 / 4	0.021	<0.00006	<0.00006	0 / 1	<0.00006	<0.0006	<0.0006	0 / 1	<0.0006
日橋川	南大橋	07-055-01	生物B	イ	年間	―			/		<0.00006	<0.00006	0 / 4	<0.00006	<0.0006	<0.0006	0 / 4	<0.0006
湯川（滝見橋より上流）	滝見橋	07-056-01	生物A	イ	年間	―	<0.001	0.002	0 / 2	0.002	<0.00006	<0.00006	0 / 1	<0.00006	<0.0006	<0.0006	0 / 1	<0.0006
湯川（滝見橋より下流）	新湯川橋	07-057-01	生物A	イ	年間	―			/		<0.00006	<0.00006	0 / 4	<0.00006	0.0007	0.027	0 / 4	0.014
湯川（滝見橋より下流）	阿賀野川合流前	07-057-51	生物A	イ	年間	―	0.006	0.007	0 / 2	0.007	<0.00006	<0.00006	0 / 1	<0.00006	0.0021	0.0021	0 / 1	0.0021
旧湯川	粟ノ宮橋	07-058-01	生物B	イ	年間	―	0.003	0.009	0 / 2	0.006	<0.00006	<0.00006	0 / 1	<0.00006	<0.0006	<0.0006	0 / 1	<0.0006
今出川	猫啼橋	07-059-01	生物B	イ	年間	―	0.002	0.002	0 / 2	0.002	<0.00006	<0.00006	0 / 1	<0.00006	0.0034	0.0034	0 / 1	0.0034
北須川	やなぎ橋	07-060-01	生物A	イ	年間	―	0.001	0.002	0 / 2	0.002	<0.00006	<0.00006	0 / 1	<0.00006	0.0009	0.0009	0 / 1	0.0009

（備考） m:環境基準値を超える検体数 n:総検体数 x:環境基準に適合しない日数 y:総測定日

生活環境項目（ウ）（河川）

水域名（河川名等）	地点名	地点統一番号	類型	達成期間	調査区分	採取水深	全亜鉛				ノニルフェノール				LAS			
							最小	最大	m/n	平均値	最小	最大	m/n	平均値	最小	最大	m/n	平均値
押切川	押切川橋	07-205-01			年間	―	0.003	0.006	/ 2	0.005	<0.00006	<0.00006	/ 1	<0.00006	<0.0006	<0.0006	/ 1	<0.0006
高橋川	新橋	07-209-01			年間	―	0.003	0.006	/ 2	0.005			/				/	
小黒川	梅の橋	07-210-01			年間	―	0.003	0.005	/ 2	0.004			/				/	
長瀬川	小金橋	07-211-01			年間	―	0.012	0.015	/ 2	0.014			/				/	
舟津川	舟津橋	07-212-01			年間	―	<0.001	0.007	/ 4	0.003	<0.00006	<0.00006	/ 2	<0.00006	<0.0006	<0.0006	/ 1	<0.0006
産ヶ沢川	新川橋	07-213-01			年間	―	0.002	0.004	/ 2	0.003	<0.00006	<0.00006	/ 1	<0.00006	0.0009	0.0009	/ 1	0.0009
東根川	阿武隈川合流前	07-214-01			年間	―	0.011	0.015	/ 2	0.013			/				/	
八反田川	八反田橋	07-216-01			年間	―	0.005	0.017	/ 4	0.011	<0.00006	<0.00006	/ 4	<0.00006	0.0010	0.0060	/ 4	0.0031
濁川	大森川合流前	07-217-02			年間	―	0.007	0.035	/ 4	0.016	<0.00006	<0.00006	/ 4	<0.00006	0.0040	0.013	/ 4	0.0082
水原川	下藤内橋	07-218-01			年間	―	0.001	0.005	/ 4	0.003	<0.00006	<0.00006	/ 4	<0.00006	0.0033	0.0064	/ 4	0.0044
女神川	新鶴巻橋	07-219-01			年間	―	0.003	0.006	/ 4	0.004	<0.00006	<0.00006	/ 4	<0.00006	0.014	0.036	/ 4	0.021
笹原川	新橋	07-225-01			年間	―	0.002	0.003	/ 2	0.003	<0.00006	<0.00006	/ 2	<0.00006	0.0020	0.0020	/ 1	0.0020
谷津田川	阿武隈川合流前	07-229-01			年間	―	0.009	0.009	/ 2	0.009			/				/	
川上川	久慈川合流前	07-232-01			年間	―	0.001	0.002	/ 2	0.002	<0.00006	<0.00006	/ 1	<0.00006	<0.0006	<0.0006	/ 1	<0.0006
前田川	中浜橋	07-235-01			年間	―	0.002	0.003	/ 4	0.002			/				/	
新川	古川橋	07-237-01			年間	―	0.006	0.017	/ 4	0.010			/				/	
新川	一之矢橋	07-237-02			年間	―	0.004	0.008	/ 4	0.006			/				/	
滑津川	高久橋	07-238-01			年間	―	0.001	0.008	/ 4	0.005			/				/	
矢田川	矢田川橋	07-239-01			年間	―	0.004	0.011	/ 4	0.007			/				/	
宝珠院川	藤原川合流前	07-240-01			年間	―	0.010	0.038	/ 4	0.018			/				/	
四時川	鮫川合流前	07-241-01			年間	―	<0.001	0.004	/ 4	0.003			/				/	
四時川	小室橋	07-241-02			年間	―	<0.001	0.008	/ 12	0.002			/				/	
井出川	本釜橋	07-245-01			年間	―	0.002	0.003	/ 2	0.003			/				/	
大江川	尾瀬沼流入前の橋	07-256-01			年間	―	0.001	0.008	/ 2	0.005			/				/	
酸川	酸川野	07-257-01			年間	―	0.020	0.022	/ 2	0.021			/				/	
須川	須川橋	07-259-01			年間	―	0.028	0.036	/ 4	0.032	<0.00006	<0.00006	/ 4	<0.00006	<0.0006	<0.0006	/ 4	<0.0006
菅川	三浜橋上流	07-260-01			年間	―	<0.001	0.003	/ 4	0.002	<0.00006	<0.00006	/ 2	<0.00006	<0.0006	<0.0006	/ 1	<0.0006
常夏川	大作橋上流	07-261-01			年間	―	<0.001	0.004	/ 4	0.002	<0.00006	<0.00006	/ 2	<0.00006	0.0014	0.0014	/ 1	0.0014
藤田川	阿武隈川合流前	07-262-01			年間	―	0.004	0.004	/ 2	0.004	<0.00006	<0.00006	/ 2	<0.00006	0.0041	0.0041	/ 1	0.0041
桜川	小泉橋	07-263-01			年間	―	0.002	0.003	/ 2	0.003	<0.00006	<0.00006	/ 2	<0.00006	0.011	0.011	/ 1	0.011
亀田川	逢瀬川合流前	07-264-01			年間	―	0.002	0.022	/ 4	0.008	<0.00006	<0.00006	/ 2	<0.00006	0.0078	0.0078	/ 1	0.0078
牧野川	大滝根川合流前	07-265-01			年間	―	0.001	0.002	/ 2	0.002	<0.00006	<0.00006	/ 1	<0.00006	0.0015	0.0015	/ 1	0.0015
鯉川	阿武隈川合流前	07-266-01			年間	―	0.003	0.010	/ 2	0.007	<0.00006	<0.00006	/ 1	<0.00006	0.0084	0.0084	/ 1	0.0084
境川	6号国道下	07-289-01			年間	―	0.008	0.018	/ 4	0.012			/				/	
神白川	下神白橋	07-290-01			年間	―	0.004	0.13	/ 4	0.037			/				/	
湯本川	藤原川合流前	07-291-01			年間	―	0.001	0.014	/ 4	0.008			/				/	
渋川	植田橋	07-292-01			年間	―	0.006	0.021	/ 4	0.012			/				/	

（備考） m:環境基準値を超える検体数 n:総検体数 x:環境基準に適合しない日数 y:総測定日

生活環境項目（ウ）（湖沼）

水域名（河川名等）	地点名	地点統一番号	類型	達成期間	調査区分	採取水深	全亜鉛				ノニルフェノール				LAS			
							最小	最大	m/n	平均値	最小	最大	m/n	平均値	最小	最大	m/n	平均値
四時ダム貯水池	四時ダムサイト	07-401-01			年間	ー	<0.001	0.009	/ 36	0.003			/				/	
三春ダム貯水池	三春ダムサイト	07-402-01			年間	ー			/		<0.00006	<0.00006	/ 4	<0.00006	<0.0006	<0.0006	/ 4	<0.0006
猪苗代湖	湖心	07-501-01	生物A	イ	年間	ー	<0.001	0.004	0 / 8	0.003	<0.00006	<0.00006	0 / 4	<0.00006	<0.0006	<0.0006	0 / 4	<0.0006
猪苗代湖	小石ヶ浜水門	07-501-51	生物A	イ	年間	ー	<0.001	0.001	0 / 2	0.001	<0.00006	<0.00006	0 / 1	<0.00006	<0.0006	<0.0006	0 / 1	<0.0006
猪苗代湖	天神浜	07-501-52	生物A	イ	年間	ー	0.001	0.002	0 / 2	0.002	<0.00006	<0.00006	0 / 1	<0.00006	<0.0006	<0.0006	0 / 1	<0.0006
猪苗代湖	安積疏水取水口	07-501-53	生物A	イ	年間	ー	<0.001	0.002	0 / 2	0.002	<0.00006	<0.00006	0 / 1	<0.00006	<0.0006	<0.0006	0 / 1	<0.0006
猪苗代湖	浜路浜	07-501-54	生物A	イ	年間	ー	<0.001	<0.001	0 / 4	<0.001	<0.00006	<0.00006	0 / 1	<0.00006	<0.0006	<0.0006	0 / 1	<0.0006
猪苗代湖	舟津港	07-501-55	生物A	イ	年間	ー	<0.001	0.001	0 / 4	0.001	<0.00006	<0.00006	0 / 1	<0.00006	<0.0006	<0.0006	0 / 1	<0.0006
猪苗代湖	青松浜	07-501-56	生物A	イ	年間	ー	<0.001	0.001	0 / 4	0.001	<0.00006	<0.00006	0 / 1	<0.00006	<0.0006	<0.0006	0 / 1	<0.0006
猪苗代湖	高橋川河口付近	07-501-57	生物A	イ	年間	ー	<0.001	<0.001	0 / 2	<0.001	<0.00006	<0.00006	0 / 1	<0.00006	<0.0006	<0.0006	0 / 1	<0.0006
檜原湖	湖心	07-502-01	生物A	イ	年間	ー	<0.001	0.002	0 / 4	0.002	<0.00006	<0.00006	0 / 2	<0.00006	<0.0006	<0.0006	0 / 2	<0.0006
檜原湖	湖北部	07-502-51	生物A	イ	年間	ー	<0.001	<0.001	0 / 2	<0.001	<0.00006	<0.00006	0 / 1	<0.00006	<0.0006	<0.0006	0 / 1	<0.0006
檜原湖	湖南部	07-502-52	生物A	イ	年間	ー	<0.001	<0.001	0 / 2	<0.001	<0.00006	<0.00006	0 / 1	<0.00006	<0.0006	<0.0006	0 / 1	<0.0006
小野川湖	湖心	07-503-01	生物A	イ	年間	ー	<0.001	0.001	0 / 2	0.001	<0.00006	<0.00006	0 / 1	<0.00006	<0.0006	<0.0006	0 / 1	<0.0006
小野川湖	湖東部	07-503-51	生物A	イ	年間	ー	<0.001	<0.001	0 / 2	<0.001	<0.00006	<0.00006	0 / 1	<0.00006	<0.0006	<0.0006	0 / 1	<0.0006
小野川湖	湖西部	07-503-52	生物A	イ	年間	ー	<0.001	<0.001	0 / 2	<0.001	<0.00006	<0.00006	0 / 1	<0.00006	0.0013	0.0013	0 / 1	0.0013
秋元湖	湖心	07-504-01	生物A	イ	年間	ー	<0.001	0.001	0 / 4	0.001	<0.00006	<0.00006	0 / 2	<0.00006	<0.0006	<0.0006	0 / 2	<0.0006
秋元湖	湖東部	07-504-51	生物A	イ	年間	ー	<0.001	0.001	0 / 2	0.001	<0.00006	<0.00006	0 / 1	<0.00006	<0.0006	<0.0006	0 / 1	<0.0006
秋元湖	湖西部	07-504-52	生物A	イ	年間	ー	<0.001	<0.001	0 / 2	<0.001	<0.00006	<0.00006	0 / 1	<0.00006	<0.0006	<0.0006	0 / 1	<0.0006
曽原湖	湖心	07-505-01	生物B	イ	年間	ー	<0.001	0.001	0 / 2	0.001	<0.00006	<0.00006	0 / 1	<0.00006	<0.0006	<0.0006	0 / 1	<0.0006
雄国沼	湖心	07-506-01	生物B	イ	年間	ー	<0.001	<0.001	0 / 2	<0.001	<0.00006	<0.00006	0 / 1	<0.00006	<0.0006	<0.0006	0 / 1	<0.0006
磐梯五色沼湖沼群	毘沙門沼	07-507-01	生物B	イ	年間	ー	0.001	0.001	0 / 2	0.001	<0.00006	<0.00006	0 / 1	<0.00006	<0.0006	<0.0006	0 / 1	<0.0006
羽鳥湖	湖心	07-508-01	生物A	イ	年間	ー	<0.001	<0.001	0 / 2	<0.001	<0.00006	<0.00006	0 / 2	<0.00006	<0.0006	<0.0006	0 / 2	<0.0006
田子倉貯水池	湖心	07-509-01	生物A	イ	年間	ー	<0.001	0.019	0 / 4	0.007	<0.00006	<0.00006	0 / 2	<0.00006	<0.0006	<0.0006	0 / 2	<0.0006
奥只見貯水池	湖心	07-510-01	生物A	イ	年間	ー	<0.001	0.007	0 / 4	0.003	<0.00006	<0.00006	0 / 2	<0.00006	<0.0006	<0.0006	0 / 2	<0.0006
沼沢湖	湖心	07-511-01	生物A	イ	年間	ー	<0.001	0.003	0 / 4	0.002	<0.00006	<0.00006	0 / 2	<0.00006	<0.0006	<0.0006	0 / 2	<0.0006
尾瀬沼	湖心	07-512-01	生物A	イ	年間	ー	<0.001	0.010	0 / 9	0.004	<0.00006	<0.00006	0 / 3	<0.00006	<0.0006	<0.0006	0 / 3	<0.0006
東山ダム貯水池	東山ダムサイト	07-513-01	生物A	イ	年間	ー	0.001	0.005	0 / 27	0.003	0.00026	0.00038	0 / 3	0.00032	<0.0006	<0.0006	0 / 3	<0.0006
千五沢ダム貯水池	千五沢ダムサイト	07-514-01	生物B	イ	年間	ー	<0.001	0.002	0 / 4	0.002	<0.00006	<0.00006	0 / 2	<0.00006	<0.0006	<0.0006	0 / 2	<0.0006
大川ダム貯水池	湖心	07-515-01	生物A	イ	年間	ー			/		<0.00006	<0.00006	0 / 36	<0.00006	<0.0006	0.015	0 / 36	0.0011

（備考） m:環境基準値を超える検体数 n:総検体数 x:環境基準に適合しない日数 y:総測定日

生活環境項目（ウ）（海域）

水域名（河川名等）	地点名	地点統一番号	類型	達成期間	調査区分	採取水深	全亜鉛				ノニルフェノール				LAS			
							最小	最大	m/n	平均値	最小	最大	m/n	平均値	最小	最大	m/n	平均値
小名浜港	四号埠頭先	07-601-01			年間	―	0.004	0.033	/ 12	0.018	<0.00006	<0.00006	/ 2	<0.00006			/	
松川浦海域	漁業権区域区1号中央付近	07-603-01			年間	―	0.001	0.002	/ 2	0.002			/				/	
松川浦海域	漁業権区域区3号中央付近	07-603-02			年間	―	0.001	0.001	/ 2	0.001			/				/	
松川浦海域	浦の出入口付近	07-603-51			年間	―	0.001	0.001	/ 2	0.001			/				/	
南相馬市原町区地先海域	南相馬市特別都市下水路沖約1000m付近	07-604-01			年間	―	0.003	0.006	/ 2	0.005	<0.00006	<0.00006	/ 1	<0.00006	<0.0006	<0.0006	/ 1	<0.0006
南相馬市原町区地先海域	新田川沖約1000m付近	07-604-02			年間	―	0.003	0.005	/ 2	0.004	<0.00006	<0.00006	/ 1	<0.00006	<0.0006	<0.0006	/ 1	<0.0006
南相馬市原町区地先海域	新田川沖約5000m付近	07-604-03			年間	―	0.002	0.006	/ 2	0.004	<0.00006	<0.00006	/ 1	<0.00006	<0.0006	<0.0006	/ 1	<0.0006
相双地区地先海域	釣師浜漁港沖約2，000m付近	07-611-01			年間	―	0.001	0.005	/ 2	0.003			/				/	
相双地区地先海域	真野川沖約2，000m付近	07-611-02			年間	―	0.002	0.006	/ 2	0.004	<0.00006	<0.00006	/ 1	<0.00006	<0.0006	<0.0006	/ 1	<0.0006
相双地区地先海域	請戸川沖約2，000m付近	07-611-03			年間	―	0.002	0.005	/ 2	0.004			/				/	
相双地区地先海域	東京電力（株）第一原子力発電所沖約1，000m	07-611-51			年間	―	0.005	0.005	/ 1	0.005	<0.00006	<0.00006	/ 1	<0.00006	<0.0006	<0.0006	/ 1	<0.0006
相馬港及び相馬地先海域	地蔵川沖約2，500m付近	07-612-01			年間	―	0.004	0.006	/ 2	0.005	<0.00006	<0.00006	/ 1	<0.00006	<0.0006	<0.0006	/ 1	<0.0006
相馬港及び相馬地先海域	南防波堤屈曲部西約200m附近	07-612-02			年間	―	<0.001	0.003	/ 4	0.003	<0.00006	<0.00006	/ 2	<0.00006	<0.0006	<0.0006	/ 2	<0.0006
常磐沿岸海域（小名浜港沖）	番所灯台から真方位245度線上約2000m付近	07-613-01			年間	―	0.001	0.052	/ 2	0.027			/				/	

（備考） m:環境基準値を超える検体数 n:総検体数 x:環境基準に適合しない日数 y:総測定日

生活環境項目（エ）（湖沼）

水域名（河川名等）	地点名	地点統一番号	調査区分	底層溶存酸素量（底層DO）			
				最小	最大	m/n	平均値
猪苗代湖	小石ヶ浜水門	07-501-51	年間	8.5	10	/ 3	9.1
猪苗代湖	天神浜	07-501-52	年間	8.5	10	/ 3	9.2
猪苗代湖	安積疎水取水口	07-501-53	年間	8.3	10	/ 3	9.0
猪苗代湖	浜路浜	07-501-54	年間	10	12	/ 8	11
猪苗代湖	舟津港	07-501-55	年間	9.9	12	/ 8	10
猪苗代湖	青松浜	07-501-56	年間	9.6	12	/ 8	10.0
猪苗代湖	高橋川河口付近	07-501-57	年間	9.3	11	/ 4	10.0
檜原湖	湖北部	07-502-51	年間	3.1	9.4	/ 3	5.5
檜原湖	湖南部	07-502-52	年間	4.8	9.1	/ 3	6.6
小野川湖	湖心	07-503-01	年間	0.6	5.2	/ 3	2.6
小野川湖	湖東部	07-503-51	年間	0.6	2.6	/ 3	1.8
小野川湖	湖西部	07-503-52	年間	7.9	8.9	/ 3	8.5
秋元湖	湖東部	07-504-51	年間	8.0	9.2	/ 3	8.5
秋元湖	湖西部	07-504-52	年間	8.0	10	/ 3	8.8
曽原湖	湖心	07-505-01	年間	7.7	8.6	/ 3	8.1
雄国沼	湖心	07-506-01	年間	6.6	8.5	/ 3	7.9
磐梯五色沼湖沼群	毘沙門沼湖心	07-507-01	年間	7.6	9.7	/ 3	8.4
羽鳥湖	湖心	07-508-01	年間	9.8	12	/ 2	11.0
尾瀬沼	湖心	07-512-01	年間	5.2	8.1	/ 3	6.8
千五沢ダム貯水池	千五沢ダムサイト	07-514-01	年間	<0.5	12	/ 5	6.2

（備考） m:環境基準値を超える検体数　n:総検体数

生活環境項目（エ）（海域）

水域名（河川名等）	地点名	地点統一番号	調査区分	底層溶存酸素量（底層DO）			
				最小	最大	m/n	平均値
松川浦海域	漁業権区域区１号中央付近	07-603-01	年間	6.2	10	/ 6	8.0
松川浦海域	漁業権区域区３号中央付近	07-603-02	年間	5.9	9.9	/ 6	7.9
松川浦海域	浦の出入口付近	07-603-51	年間	6.1	9.4	/ 6	7.7

（備考） m:環境基準値を超える検体数　n:総検体数

健康項目（全体）

測定項目名	河川		湖沼		海域		全体	
	超過地点数 a	調査地点数 b	超過地点数 a	調査地点数 b	超過地点数 a	調査地点数 b	超過地点数 a	調査地点数 b
カドミウム	0	55	0	5	0	6	0	66
全シアン	0	51	0	3	0	6	0	60
鉛	0	55	0	5	0	6	0	66
六価クロム	0	49	0	3	0	6	0	58
砒素	0	54	0	5	0	6	0	65
総水銀	0	53	0	5	0	6	0	64
アルキル水銀	0	0	0	1	0	0	0	1
PCB	0	40	0	3	0	6	0	49
ジクロロメタン	0	51	0	5	0	6	0	62
四塩化炭素	0	51	0	5	0	6	0	62
1,2-ジクロロエタン	0	51	0	5	0	6	0	62
1,1-ジクロロエチレン	0	51	0	5	0	6	0	62
シス-1,2-ジクロロエチレン	0	51	0	5	0	6	0	62
1,1,1-トリクロロエタン	0	51	0	5	0	6	0	62
1,1,2-トリクロロエタン	0	51	0	5	0	6	0	62
トリクロロエチレン	0	51	0	5	0	6	0	62
テトラクロロエチレン	0	51	0	5	0	6	0	62
1,3-ジクロロプロペン	0	51	0	5	0	6	0	62
チウラム	0	49	0	5	0	6	0	60
シマジン	0	49	0	5	0	6	0	60
チオベンカルブ	0	49	0	5	0	6	0	60
ベンゼン	0	51	0	5	0	6	0	62
セレン	0	50	0	5	0	6	0	61
硝酸性窒素及び亜硝酸性窒素	0	57	0	7	0	5	0	69
ふっ素	0	50	0	9		0	0	59
ほう素	0	44	0	6		0	0	50
1,4-ジオキサン	0	52	0	4	0	6	0	62

※海域については、ふっ素及びほう素の基準値は適用しない

健康項目（地点別）

水域名（河川名等）	地点名	地点統一番号	カドミウム			全シアン			鉛			六価クロム			砒素		
			m/n	最大値	平均値	m/n	最大値	平均値	m/n	最大値	平均値	m/n	最大値	平均値	m/n	最大値	平均値
阿武隈川上流	羽太橋	07-001-01	0 / 2	<0.0003	<0.0003	/			0 / 2	<0.005	<0.005	/			/		
阿武隈川中流（1）	阿久津橋（阿久津）	07-002-01	0 / 12	<0.0003	<0.0003	0 / 12	<0.1	<0.1	0 / 12	<0.005	<0.005	0 / 12	<0.02	<0.02	0 / 12	<0.005	<0.005
阿武隈川中流（2）	大正橋（伏黒）	07-003-01	0 / 12	<0.0003	<0.0003	0 / 12	<0.1	<0.1	0 / 12	<0.005	<0.005	0 / 12	<0.02	<0.02	0 / 12	<0.005	<0.005
阿武隈川中流（2）	蓬莱橋（黒岩）	07-003-52	0 / 12	<0.0003	<0.0003	0 / 12	<0.1	<0.1	0 / 12	<0.005	<0.005	0 / 12	<0.02	<0.02	0 / 12	<0.005	<0.005
社川	王子橋	07-004-01	0 / 2	<0.0003	<0.0003	0 / 2	<0.1	<0.1	0 / 2	<0.005	<0.005	0 / 2	<0.02	<0.02	0 / 2	<0.005	<0.005
阿賀野川（1）	田島橋	07-005-01	0 / 2	<0.0003	<0.0003	/			0 / 2	<0.005	<0.005	/			0 / 2	<0.005	<0.005
阿賀野川（2）	宮古橋	07-006-01	0 / 4	<0.0003	<0.0003	0 / 4	<0.1	<0.1	0 / 4	<0.005	<0.005	0 / 4	<0.02	<0.02	0 / 4	<0.005	<0.005
阿賀野川（3）	新郷ダム	07-007-01	0 / 2	<0.0003	<0.0003	0 / 2	<0.1	<0.1	0 / 2	<0.005	<0.005	0 / 2	<0.02	<0.02	0 / 2	<0.005	<0.005
新田川（新田橋より下流）	鮭川橋	07-009-01	0 / 2	<0.0003	<0.0003	0 / 2	<0.1	<0.1	0 / 2	<0.005	<0.005	0 / 2	<0.02	<0.02	0 / 2	<0.005	<0.005
請戸川	請戸橋	07-010-01	0 / 2	<0.0003	<0.0003	0 / 2	<0.1	<0.1	0 / 2	<0.005	<0.005	0 / 2	<0.02	<0.02	0 / 2	<0.005	<0.005
高瀬川	慶応橋	07-011-01	0 / 2	<0.0003	<0.0003	0 / 2	<0.1	<0.1	0 / 2	<0.005	<0.005	0 / 2	<0.02	<0.02	0 / 2	<0.005	<0.005
藤原川	愛谷川橋	07-012-01	0 / 2	<0.0003	<0.0003	0 / 2	<0.1	<0.1	0 / 2	<0.005	<0.005	0 / 2	<0.01	<0.01	0 / 2	<0.005	<0.005
藤原川	みなと大橋	07-012-02	0 / 4	<0.0003	<0.0003	0 / 4	<0.1	<0.1	0 / 4	<0.005	<0.005	0 / 4	<0.01	<0.01	0 / 4	<0.005	<0.005
只見川（田子倉貯水池より下流）	西谷橋	07-013-01	0 / 2	<0.0003	<0.0003	0 / 2	<0.1	<0.1	0 / 2	<0.005	<0.005	/			0 / 2	<0.005	<0.005
只見川（田子倉貯水池より下流）	藤橋	07-013-02	0 / 2	<0.0003	<0.0003	0 / 2	<0.1	<0.1	0 / 2	<0.005	<0.005	0 / 2	<0.02	<0.02	0 / 2	<0.005	<0.005
伊南川	青柳橋	07-014-01	0 / 2	<0.0003	<0.0003	/			0 / 2	<0.005	<0.005	/			0 / 2	<0.005	<0.005
伊南川	黒沢橋	07-014-02	0 / 2	<0.0003	<0.0003	0 / 2	<0.1	<0.1	0 / 2	<0.005	<0.005	0 / 2	<0.02	<0.02	0 / 2	<0.005	<0.005
宇多川（清水橋より下流）	百間橋	07-016-01	0 / 2	<0.0003	<0.0003	0 / 2	<0.1	<0.1	0 / 2	<0.005	<0.005	0 / 2	<0.02	<0.02	0 / 2	<0.005	<0.005
夏井川（好間川合流点より上流）	北ノ内橋	07-017-01	/			/			/			/			/		
夏井川（好間川合流点より下流）	六十枚橋	07-018-01	0 / 4	<0.0003	<0.0003	0 / 4	<0.1	<0.1	0 / 4	<0.005	<0.005	0 / 4	<0.01	<0.01	0 / 4	<0.005	<0.005
鮫川（山田川合流点より下流）	鮫川橋	07-020-01	0 / 4	<0.0003	<0.0003	0 / 4	<0.1	<0.1	0 / 4	<0.005	<0.005	0 / 4	<0.01	<0.01	0 / 4	<0.005	<0.005
蛭田川	蛭田橋	07-021-02	0 / 4	<0.0003	<0.0003	0 / 4	<0.1	<0.1	0 / 4	<0.005	<0.005	0 / 4	<0.01	<0.01	0 / 4	<0.005	<0.005
黒川（栃木県境まで）	栃木県境	07-022-01	0 / 2	<0.0003	<0.0003	0 / 2	<0.1	<0.1	0 / 2	<0.005	<0.005	0 / 2	<0.02	<0.02	0 / 2	<0.005	<0.005
久慈川（茨城県境まで）	高地原橋	07-023-02	0 / 2	<0.0003	<0.0003	0 / 2	<0.1	<0.1	0 / 2	<0.005	<0.005	0 / 2	<0.02	<0.02	0 / 2	<0.005	<0.005
木戸川	木戸川橋	07-024-02	0 / 2	<0.0003	<0.0003	0 / 2	<0.1	<0.1	0 / 2	<0.005	<0.005	0 / 2	<0.02	<0.02	0 / 2	<0.005	<0.005
釈迦堂川（影沼橋より上流）	須賀川市水道取水地点	07-025-01	0 / 2	<0.0003	<0.0003	0 / 2	<0.1	<0.1	0 / 2	<0.005	<0.005	0 / 2	<0.02	<0.02	0 / 2	<0.005	<0.005
大滝根川（谷田川を含む）	阿武隈川合流前	07-027-01	0 / 4	<0.0003	<0.0003	0 / 4	<0.1	<0.1	0 / 4	<0.005	<0.005	0 / 4	<0.02	<0.02	0 / 4	<0.005	<0.005
大滝根川（谷田川を含む）	船引橋	07-027-51	/			/			/			/			/		
大滝根川（谷田川を含む）	谷田川橋	07-027-52	0 / 4	<0.0003	<0.0003	0 / 4	<0.1	<0.1	0 / 4	<0.005	<0.005	0 / 4	<0.02	<0.02	0 / 4	<0.005	<0.005

（備考） m:環境基準値を超える検体数　n:総検体数

健康項目（地点別）

水域名（河川名等）	地点名	地点統一番号	総水銀			アルキル水銀			PCB			ジクロロメタン			四塩化炭素		
			m/n	最大値	平均値	m/n	最大値	平均値	m/n	最大値	平均値	m/n	最大値	平均値	m/n	最大値	平均値
阿武隈川上流	羽太橋	07-001-01	0 / 2	<0.0005	<0.0005	/			/			0 / 2	<0.002	<0.002	0 / 2	<0.0002	<0.0002
阿武隈川中流（1）	阿久津橋（阿久津）	07-002-01	0 / 12	<0.0005	<0.0005	/			0 / 1	<0.0005	<0.0005	0 / 2	<0.002	<0.002	0 / 2	<0.0002	<0.0002
阿武隈川中流（2）	大正橋（伏黒）	07-003-01	0 / 12	<0.0005	<0.0005	/			0 / 1	<0.0005	<0.0005	0 / 2	<0.002	<0.002	0 / 2	<0.0002	<0.0002
阿武隈川中流（2）	蓬莱橋（黒岩）	07-003-52	0 / 12	<0.0005	<0.0005	/			0 / 1	<0.0005	<0.0005	0 / 2	<0.002	<0.002	0 / 2	<0.0002	<0.0002
社川	王子橋	07-004-01	0 / 2	<0.0005	<0.0005	/			0 / 1	<0.0005	<0.0005	0 / 2	<0.002	<0.002	0 / 2	<0.0002	<0.0002
阿賀野川（1）	田島橋	07-005-01	/			/			/			/			/		
阿賀野川（2）	宮古橋	07-006-01	0 / 4	<0.0005	<0.0005	/			0 / 1	<0.0005	<0.0005	0 / 1	<0.002	<0.002	0 / 1	<0.0002	<0.0002
阿賀野川（3）	新郷ダム	07-007-01	0 / 2	<0.0005	<0.0005	/			0 / 1	<0.0005	<0.0005	0 / 2	<0.002	<0.002	0 / 2	<0.0002	<0.0002
新田川（新田橋より下流）	鮭川橋	07-009-01	0 / 2	<0.0005	<0.0005	/			0 / 1	<0.0005	<0.0005	0 / 2	<0.002	<0.002	0 / 2	<0.0002	<0.0002
請戸川	請戸橋	07-010-01	0 / 2	<0.0005	<0.0005	/			0 / 1	<0.0005	<0.0005	0 / 2	<0.002	<0.002	0 / 2	<0.0002	<0.0002
高瀬川	慶応橋	07-011-01	0 / 2	<0.0005	<0.0005	/			0 / 1	<0.0005	<0.0005	0 / 2	<0.002	<0.002	0 / 2	<0.0002	<0.0002
藤原川	愛谷川橋	07-012-01	0 / 2	<0.0005	<0.0005	/			0 / 1	<0.0005	<0.0005	0 / 2	<0.002	<0.002	0 / 2	<0.0002	<0.0002
藤原川	みなと大橋	07-012-02	0 / 4	<0.0005	<0.0005	/			0 / 1	<0.0005	<0.0005	0 / 4	<0.002	<0.002	0 / 4	<0.0002	<0.0002
只見川（田子倉貯水池より下流）	西谷橋	07-013-01	0 / 2	<0.0005	<0.0005	/			/			/			/		
只見川（田子倉貯水池より下流）	藤橋	07-013-02	0 / 2	<0.0005	<0.0005	/			0 / 1	<0.0005	<0.0005	0 / 2	<0.002	<0.002	0 / 2	<0.0002	<0.0002
伊南川	青柳橋	07-014-01	/			/			/			/			/		
伊南川	黒沢橋	07-014-02	0 / 2	<0.0005	<0.0005	/			0 / 1	<0.0005	<0.0005	0 / 2	<0.002	<0.002	0 / 2	<0.0002	<0.0002
宇多川（清水橋より下流）	百間橋	07-016-01	0 / 2	<0.0005	<0.0005	/			0 / 1	<0.0005	<0.0005	0 / 2	<0.002	<0.002	0 / 2	<0.0002	<0.0002
夏井川（好間川合流点より上流）	北ノ内橋	07-017-01	/			/			/			0 / 2	<0.002	<0.002	0 / 2	<0.0002	<0.0002
夏井川（好間川合流点より下流）	六十枚橋	07-018-01	0 / 4	<0.0005	<0.0005	/			0 / 1	<0.0005	<0.0005	0 / 4	<0.002	<0.002	0 / 4	<0.0002	<0.0002
鮫川（山田川合流点より下流）	鮫川橋	07-020-01	0 / 4	<0.0005	<0.0005	/			0 / 1	<0.0005	<0.0005	0 / 4	<0.002	<0.002	0 / 4	<0.0002	<0.0002
蛭田川	蛭田橋	07-021-02	0 / 4	<0.0005	<0.0005	/			0 / 1	<0.0005	<0.0005	0 / 4	<0.002	<0.002	0 / 4	<0.0002	<0.0002
黒川（栃木県境まで）	栃木県境	07-022-01	0 / 2	<0.0005	<0.0005	/			0 / 1	<0.0005	<0.0005	0 / 2	<0.002	<0.002	0 / 2	<0.0002	<0.0002
久慈川（茨城県境まで）	高地原橋	07-023-02	0 / 2	<0.0005	<0.0005	/			0 / 1	<0.0005	<0.0005	0 / 2	<0.002	<0.002	0 / 2	<0.0002	<0.0002
木戸川	木戸川橋	07-024-02	0 / 2	<0.0005	<0.0005	/			0 / 1	<0.0005	<0.0005	0 / 2	<0.002	<0.002	0 / 2	<0.0002	<0.0002
釈迦堂川（影沼橋より上流）	須賀川市水道取水地点	07-025-01	0 / 2	<0.0005	<0.0005	/			0 / 1	<0.0005	<0.0005	0 / 2	<0.002	<0.002	0 / 2	<0.0002	<0.0002
大滝根川（谷田川を含む）	阿武隈川合流前	07-027-01	0 / 4	<0.0005	<0.0005	/			0 / 1	<0.0005	<0.0005	0 / 4	<0.002	<0.002	0 / 4	<0.0002	<0.0002
大滝根川（谷田川を含む）	船引橋	07-027-51	/			/			/			0 / 2	<0.002	<0.002	0 / 2	<0.0002	<0.0002
大滝根川（谷田川を含む）	谷田川橋	07-027-52	0 / 4	<0.0005	<0.0005	/			/			0 / 4	<0.002	<0.002	0 / 4	<0.0002	<0.0002

（備考） m:環境基準値を超える検体数 n:総検体数

健康項目（地点別）

水域名（河川名等）	地点名	地点統一番号	1,2-ジクロロエタン			1,1-ジクロロエチレン			シス-1,2-ジクロロエチレン			1,1,1-トリクロロエタン			1,1,2-トリクロロエタン		
			m/n	最大値	平均値	m/n	最大値	平均値	m/n	最大値	平均値	m/n	最大値	平均値	m/n	最大値	平均値
阿武隈川上流	羽太橋	07-001-01	0 / 2	<0.0004	<0.0004	0 / 2	<0.002	<0.002	0 / 2	<0.002	<0.002	0 / 2	<0.0005	<0.0005	0 / 2	<0.0006	<0.0006
阿武隈川中流（1）	阿久津橋（阿久津）	07-002-01	0 / 2	<0.0004	<0.0004	0 / 2	<0.002	<0.002	0 / 2	<0.002	<0.002	0 / 2	<0.0005	<0.0005	0 / 2	<0.0006	<0.0006
阿武隈川中流（2）	大正橋（伏黒）	07-003-01	0 / 2	<0.0004	<0.0004	0 / 2	<0.002	<0.002	0 / 2	<0.002	<0.002	0 / 2	<0.0005	<0.0005	0 / 2	<0.0006	<0.0006
阿武隈川中流（2）	蓬莱橋（黒岩）	07-003-52	0 / 2	<0.0004	<0.0004	0 / 2	<0.002	<0.002	0 / 2	<0.002	<0.002	0 / 2	<0.0005	<0.0005	0 / 2	<0.0006	<0.0006
社川	王子橋	07-004-01	0 / 2	<0.0004	<0.0004	0 / 2	<0.002	<0.002	0 / 2	<0.002	<0.002	0 / 2	<0.0005	<0.0005	0 / 2	<0.0006	<0.0006
阿賀野川（1）	田島橋	07-005-01	/			/			/			/			/		
阿賀野川（2）	宮古橋	07-006-01	0 / 1	<0.0004	<0.0004	0 / 1	<0.002	<0.002	0 / 1	<0.004	<0.004	0 / 1	<0.0005	<0.0005	0 / 1	<0.0006	<0.0006
阿賀野川（3）	新郷ダム	07-007-01	0 / 2	<0.0004	<0.0004	0 / 2	<0.002	<0.002	0 / 2	<0.002	<0.002	0 / 2	<0.0005	<0.0005	0 / 2	<0.0006	<0.0006
新田川（新田橋より下流）	鮭川橋	07-009-01	0 / 2	<0.0004	<0.0004	0 / 2	<0.002	<0.002	0 / 2	<0.002	<0.002	0 / 2	<0.0005	<0.0005	0 / 2	<0.0006	<0.0006
請戸川	請戸橋	07-010-01	0 / 2	<0.0004	<0.0004	0 / 2	<0.002	<0.002	0 / 2	<0.002	<0.002	0 / 2	<0.0005	<0.0005	0 / 2	<0.0006	<0.0006
高瀬川	慶応橋	07-011-01	0 / 2	<0.0004	<0.0004	0 / 2	<0.002	<0.002	0 / 2	<0.002	<0.002	0 / 2	<0.0005	<0.0005	0 / 2	<0.0006	<0.0006
藤原川	愛谷川橋	07-012-01	0 / 2	<0.0004	<0.0004	0 / 2	<0.002	<0.002	0 / 2	<0.002	<0.002	0 / 2	<0.0005	<0.0005	0 / 2	<0.0006	<0.0006
藤原川	みなと大橋	07-012-02	0 / 4	<0.0004	<0.0004	0 / 4	<0.002	<0.002	0 / 4	<0.002	<0.002	0 / 4	<0.0005	<0.0005	0 / 4	<0.0006	<0.0006
只見川（田子倉貯水池より下流）	西谷橋	07-013-01	/			/			/			/			/		
只見川（田子倉貯水池より下流）	藤橋	07-013-02	0 / 2	<0.0004	<0.0004	0 / 2	<0.002	<0.002	0 / 2	<0.002	<0.002	0 / 2	<0.0005	<0.0005	0 / 2	<0.0006	<0.0006
伊南川	青柳橋	07-014-01	/			/			/			/			/		
伊南川	黒沢橋	07-014-02	0 / 2	<0.0004	<0.0004	0 / 2	<0.002	<0.002	0 / 2	<0.002	<0.002	0 / 2	<0.0005	<0.0005	0 / 2	<0.0006	<0.0006
宇多川（清水橋より下流）	百間橋	07-016-01	0 / 2	<0.0004	<0.0004	0 / 2	<0.002	<0.002	0 / 2	<0.002	<0.002	0 / 2	<0.0005	<0.0005	0 / 2	<0.0006	<0.0006
夏井川（好間川合流点より上流）	北ノ内橋	07-017-01	0 / 2	<0.0004	<0.0004	0 / 2	<0.002	<0.002	0 / 2	<0.002	<0.002	0 / 2	<0.0005	<0.0005	0 / 2	<0.0006	<0.0006
夏井川（好間川合流点より下流）	六十枚橋	07-018-01	0 / 4	<0.0004	<0.0004	0 / 4	<0.002	<0.002	0 / 4	<0.002	<0.002	0 / 4	<0.0005	<0.0005	0 / 4	<0.0006	<0.0006
鮫川（山田川合流点より下流）	鮫川橋	07-020-01	0 / 4	<0.0004	<0.0004	0 / 4	<0.002	<0.002	0 / 4	<0.002	<0.002	0 / 4	<0.0005	<0.0005	0 / 4	<0.0006	<0.0006
蛭田川	蛭田橋	07-021-02	0 / 4	0.0006	0.00045	0 / 4	<0.002	<0.002	0 / 4	<0.002	<0.002	0 / 4	<0.0005	<0.0005	0 / 4	<0.0006	<0.0006
黒川（栃木県境まで）	栃木県境	07-022-01	0 / 2	<0.0004	<0.0004	0 / 2	<0.002	<0.002	0 / 2	<0.002	<0.002	0 / 2	<0.0005	<0.0005	0 / 2	<0.0006	<0.0006
久慈川（茨城県境まで）	高地原橋	07-023-02	0 / 2	<0.0004	<0.0004	0 / 2	<0.002	<0.002	0 / 2	<0.002	<0.002	0 / 2	<0.0005	<0.0005	0 / 2	<0.0006	<0.0006
木戸川	木戸川橋	07-024-02	0 / 2	<0.0004	<0.0004	0 / 2	<0.002	<0.002	0 / 2	<0.002	<0.002	0 / 2	<0.0005	<0.0005	0 / 2	<0.0006	<0.0006
釈迦堂川（影沼橋より上流）	須賀川市水道取水地点	07-025-01	0 / 2	<0.0004	<0.0004	0 / 2	<0.002	<0.002	0 / 2	<0.002	<0.002	0 / 2	<0.0005	<0.0005	0 / 2	<0.0006	<0.0006
大滝根川（谷田川を含む）	阿武隈川合流前	07-027-01	0 / 4	<0.0004	<0.0004	0 / 4	<0.002	<0.002	0 / 4	<0.002	<0.002	0 / 4	<0.0005	<0.0005	0 / 4	<0.0006	<0.0006
大滝根川（谷田川を含む）	船引橋	07-027-51	0 / 2	<0.0004	<0.0004	0 / 2	<0.002	<0.002	0 / 2	<0.002	<0.002	0 / 2	<0.0005	<0.0005	0 / 2	<0.0006	<0.0006
大滝根川（谷田川を含む）	谷田川橋	07-027-52	0 / 4	<0.0004	<0.0004	0 / 4	<0.002	<0.002	0 / 4	<0.002	<0.002	0 / 4	<0.0005	<0.0005	0 / 4	<0.0006	<0.0006

（備考） m:環境基準値を超える検体数 n:総検体数

健康項目（地点別）

水域名（河川名等）	地点名	地点統一番号	トリクロロエチレン			テトラクロロエチレン			1,3-ジクロロプロペン			チウラム			シマジン		
			m/n	最大値	平均値	m/n	最大値	平均値	m/n	最大値	平均値	m/n	最大値	平均値	m/n	最大値	平均値
阿武隈川上流	羽太橋	07-001-01	0 / 2	<0.001	<0.001	0 / 2	<0.0005	<0.0005	0 / 2	<0.0002	<0.0002	0 / 2	<0.0006	<0.0006	0 / 2	<0.0003	<0.0003
阿武隈川中流（1）	阿久津橋（阿久津）	07-002-01	0 / 2	<0.001	<0.001	0 / 2	<0.0005	<0.0005	0 / 2	<0.0002	<0.0002	0 / 2	<0.0006	<0.0006	0 / 2	<0.0003	<0.0003
阿武隈川中流（2）	大正橋（伏黒）	07-003-01	0 / 2	<0.001	<0.001	0 / 2	<0.0005	<0.0005	0 / 2	<0.0002	<0.0002	0 / 2	<0.0006	<0.0006	0 / 2	<0.0003	<0.0003
阿武隈川中流（2）	蓬莱橋（黒岩）	07-003-52	0 / 2	<0.001	<0.001	0 / 2	<0.0005	<0.0005	0 / 2	<0.0002	<0.0002	0 / 2	<0.0006	<0.0006	0 / 2	<0.0003	<0.0003
社川	王子橋	07-004-01	0 / 2	<0.001	<0.001	0 / 2	<0.0005	<0.0005	0 / 2	<0.0002	<0.0002	0 / 2	<0.0006	<0.0006	0 / 2	<0.0003	<0.0003
阿賀野川（1）	田島橋	07-005-01	/			/			/			/			/		
阿賀野川（2）	宮古橋	07-006-01	0 / 1	<0.001	<0.001	0 / 1	<0.0005	<0.0005	0 / 1	<0.0002	<0.0002	0 / 2	<0.0006	<0.0006	0 / 2	<0.0003	<0.0003
阿賀野川（3）	新郷ダム	07-007-01	0 / 2	<0.001	<0.001	0 / 2	<0.0005	<0.0005	0 / 2	<0.0002	<0.0002	0 / 2	<0.0006	<0.0006	0 / 2	<0.0003	<0.0003
新田川（新田橋より下流）	鮭川橋	07-009-01	0 / 2	<0.001	<0.001	0 / 2	<0.0005	<0.0005	0 / 2	<0.0002	<0.0002	0 / 2	<0.0006	<0.0006	0 / 2	<0.0003	<0.0003
請戸川	請戸橋	07-010-01	0 / 2	<0.001	<0.001	0 / 2	<0.0005	<0.0005	0 / 2	<0.0002	<0.0002	0 / 2	<0.0006	<0.0006	0 / 2	<0.0003	<0.0003
高瀬川	慶応橋	07-011-01	0 / 2	<0.001	<0.001	0 / 2	<0.0005	<0.0005	0 / 2	<0.0002	<0.0002	0 / 2	<0.0006	<0.0006	0 / 2	<0.0003	<0.0003
藤原川	愛谷川橋	07-012-01	0 / 2	<0.001	<0.001	0 / 2	<0.0005	<0.0005	0 / 2	<0.0002	<0.0002	0 / 2	<0.0006	<0.0006	0 / 2	<0.0003	<0.0003
藤原川	みなと大橋	07-012-02	0 / 4	<0.001	<0.001	0 / 4	<0.0005	<0.0005	0 / 4	<0.0002	<0.0002	0 / 4	<0.0006	<0.0006	0 / 4	<0.0003	<0.0003
只見川（田子倉貯水池より下流）	西谷橋	07-013-01	/			/			/			/			/		
只見川（田子倉貯水池より下流）	藤橋	07-013-02	0 / 2	<0.001	<0.001	0 / 2	<0.0005	<0.0005	0 / 2	<0.0002	<0.0002	0 / 2	<0.0006	<0.0006	0 / 2	<0.0003	<0.0003
伊南川	青柳橋	07-014-01	/			/			/			/			/		
伊南川	黒沢橋	07-014-02	0 / 2	<0.001	<0.001	0 / 2	<0.0005	<0.0005	0 / 2	<0.0002	<0.0002	0 / 2	<0.0006	<0.0006	0 / 2	<0.0003	<0.0003
宇多川（清水橋より下流）	百間橋	07-016-01	0 / 2	<0.001	<0.001	0 / 2	<0.0005	<0.0005	0 / 2	<0.0002	<0.0002	0 / 2	<0.0006	<0.0006	0 / 2	<0.0003	<0.0003
夏井川（好間川合流点より上流）	北ノ内橋	07-017-01	0 / 2	<0.001	<0.001	0 / 2	<0.0005	<0.0005	0 / 2	<0.0002	<0.0002	0 / 2	<0.0006	<0.0006	0 / 2	<0.0003	<0.0003
夏井川（好間川合流点より下流）	六十枚橋	07-018-01	0 / 4	<0.001	<0.001	0 / 4	<0.0005	<0.0005	0 / 4	<0.0002	<0.0002	0 / 4	<0.0006	<0.0006	0 / 4	<0.0003	<0.0003
鮫川（山田川合流点より下流）	鮫川橋	07-020-01	0 / 4	<0.001	<0.001	0 / 4	<0.0005	<0.0005	0 / 4	<0.0002	<0.0002	0 / 4	<0.0006	<0.0006	0 / 4	<0.0003	<0.0003
蛭田川	蛭田橋	07-021-02	0 / 4	<0.001	<0.001	0 / 4	<0.0005	<0.0005	0 / 4	<0.0002	<0.0002	0 / 4	<0.0006	<0.0006	0 / 4	<0.0003	<0.0003
黒川（栃木県境まで）	栃木県境	07-022-01	0 / 2	<0.001	<0.001	0 / 2	<0.0005	<0.0005	0 / 2	<0.0002	<0.0002	0 / 2	<0.0006	<0.0006	0 / 2	<0.0003	<0.0003
久慈川（茨城県境まで）	高地原橋	07-023-02	0 / 2	<0.001	<0.001	0 / 2	<0.0005	<0.0005	0 / 2	<0.0002	<0.0002	0 / 2	<0.0006	<0.0006	0 / 2	<0.0003	<0.0003
木戸川	木戸川橋	07-024-02	0 / 2	<0.001	<0.001	0 / 2	<0.0005	<0.0005	0 / 2	<0.0002	<0.0002	0 / 2	<0.0006	<0.0006	0 / 2	<0.0003	<0.0003
釈迦堂川（影沼橋より上流）	須賀川市水道取水地点	07-025-01	0 / 2	<0.001	<0.001	0 / 2	<0.0005	<0.0005	0 / 2	<0.0002	<0.0002	0 / 2	<0.0006	<0.0006	0 / 2	<0.0003	<0.0003
大滝根川（谷田川を含む）	阿武隈川合流前	07-027-01	0 / 4	<0.001	<0.001	0 / 4	<0.0005	<0.0005	0 / 4	<0.0002	<0.0002	0 / 2	<0.0006	<0.0006	0 / 2	<0.0003	<0.0003
大滝根川（谷田川を含む）	船引橋	07-027-51	0 / 2	<0.001	<0.001	0 / 2	<0.0005	<0.0005	0 / 2	<0.0002	<0.0002	0 / 2	<0.0006	<0.0006	0 / 2	<0.0003	<0.0003
大滝根川（谷田川を含む）	谷田川橋	07-027-52	0 / 4	<0.001	<0.001	0 / 4	<0.0005	<0.0005	0 / 4	<0.0002	<0.0002	0 / 2	<0.0006	<0.0006	0 / 2	<0.0003	<0.0003

（備考） m:環境基準値を超える検体数　n:総検体数

健康項目（地点別）

水域名（河川名等）	地点名	地点統一番号	チオベンカルブ			ベンゼン			セレン			硝酸性窒素及び亜硝酸性窒素			亜硝酸性窒素		
			m/n	最大値	平均値	m/n	最大値	平均値	m/n	最大値	平均値	m/n	最大値	平均値	m/n	最大値	平均値
阿武隈川上流	羽太橋	07-001-01	0 / 2	<0.002	<0.002	0 / 2	<0.001	<0.001	0 / 2	<0.002	<0.002	0 / 2	0.6	0.5	/ 2	<0.1	<0.1
阿武隈川中流（1）	阿久津橋（阿久津）	07-002-01	0 / 2	<0.002	<0.002	0 / 2	<0.001	<0.001	0 / 2	<0.002	<0.002	/			/ 2	<0.1	<0.1
阿武隈川中流（2）	大正橋（伏黒）	07-003-01	0 / 2	<0.002	<0.002	0 / 2	<0.001	<0.001	0 / 2	<0.002	<0.002	/			/ 2	<0.1	<0.1
阿武隈川中流（2）	蓬莱橋（黒岩）	07-003-52	0 / 2	<0.002	<0.002	0 / 2	<0.001	<0.001	0 / 2	<0.002	<0.002	/			/ 2	<0.1	<0.1
社川	王子橋	07-004-01	0 / 2	<0.002	<0.002	0 / 2	<0.001	<0.001	0 / 2	<0.002	<0.002	0 / 2	1.0	1.0	/ 2	<0.1	<0.1
阿賀野川（1）	田島橋	07-005-01	/			/			/			0 / 2	0.3	0.3	/ 2	<0.1	<0.1
阿賀野川（2）	宮古橋	07-006-01	0 / 2	<0.002	<0.002	0 / 1	<0.001	<0.001	0 / 1	<0.002	<0.002	0 / 4	0.8	0.6	/ 4	<0.1	<0.1
阿賀野川（3）	新郷ダム	07-007-01	0 / 2	<0.002	<0.002	0 / 2	<0.001	<0.001	0 / 2	<0.002	<0.002	0 / 2	0.3	0.3	/ 2	<0.1	<0.1
新田川（新田橋より下流）	鮭川橋	07-009-01	0 / 2	<0.002	<0.002	0 / 2	<0.001	<0.001	0 / 2	<0.002	<0.002	0 / 2	1.2	1.0	/ 2	<0.1	<0.1
請戸川	請戸橋	07-010-01	0 / 2	<0.002	<0.002	0 / 2	<0.001	<0.001	0 / 2	<0.002	<0.002	0 / 2	0.4	0.4	/ 2	<0.1	<0.1
高瀬川	慶応橋	07-011-01	0 / 2	<0.002	<0.002	0 / 2	<0.001	<0.001	0 / 2	<0.002	<0.002	0 / 2	0.5	0.5	/ 2	<0.1	<0.1
藤原川	愛谷川橋	07-012-01	0 / 2	<0.002	<0.002	0 / 2	<0.001	<0.001	0 / 2	<0.002	<0.002	0 / 4	0.8	0.5	/ 4	<0.1	<0.1
藤原川	みなと大橋	07-012-02	0 / 4	<0.002	<0.002	0 / 4	<0.001	<0.001	0 / 4	<0.002	<0.002	0 / 4	1.1	0.55	/ 4	<0.1	<0.1
只見川（田子倉貯水池より下流）	西谷橋	07-013-01	/			/			/			0 / 2	0.3	0.3	/ 2	<0.1	<0.1
只見川（田子倉貯水池より下流）	藤橋	07-013-02	0 / 2	<0.002	<0.002	0 / 2	<0.001	<0.001	0 / 2	<0.002	<0.002	0 / 2	0.2	0.2	/ 2	<0.1	<0.1
伊南川	青柳橋	07-014-01	/			/			/			0 / 2	0.2	0.2	/ 2	<0.1	<0.1
伊南川	黒沢橋	07-014-02	0 / 2	<0.002	<0.002	0 / 2	<0.001	<0.001	0 / 2	<0.002	<0.002	0 / 2	<0.2	<0.2	/ 2	<0.1	<0.1
宇多川（清水橋より下流）	百間橋	07-016-01	0 / 2	<0.002	<0.002	0 / 2	<0.001	<0.001	0 / 2	<0.002	<0.002	0 / 2	0.5	0.4	/ 2	<0.1	<0.1
夏井川（好間川合流点より上流）	北ノ内橋	07-017-01	0 / 2	<0.002	<0.002	0 / 2	<0.001	<0.001	0 / 2	<0.002	<0.002	0 / 2	0.9	0.9	/ 2	<0.1	<0.1
夏井川（好間川合流点より下流）	六十枚橋	07-018-01	0 / 4	<0.002	<0.002	0 / 4	<0.001	<0.001	0 / 4	<0.002	<0.002	0 / 4	0.7	0.42	/ 4	<0.1	<0.1
鮫川（山田川合流点より下流）	鮫川橋	07-020-01	0 / 4	<0.002	<0.002	0 / 4	<0.001	<0.001	0 / 4	<0.002	<0.002	0 / 4	1	0.52	/ 4	0.3	0.15
蛭田川	蛭田橋	07-021-02	0 / 4	<0.002	<0.002	0 / 4	0.001	0.001	0 / 4	<0.002	<0.002	0 / 4	0.7	0.45	/ 4	<0.1	<0.1
黒川（栃木県境まで）	栃木県境	07-022-01	0 / 2	<0.002	<0.002	0 / 2	<0.001	<0.001	0 / 2	<0.002	<0.002	0 / 2	1.0	1.0	/ 2	<0.1	<0.1
久慈川（茨城県境まで）	高地原橋	07-023-02	0 / 2	<0.002	<0.002	0 / 2	<0.001	<0.001	0 / 2	<0.002	<0.002	0 / 2	0.7	0.6	/ 2	<0.1	<0.1
木戸川	木戸川橋	07-024-02	0 / 2	<0.002	<0.002	0 / 2	<0.001	<0.001	0 / 2	<0.002	<0.002	0 / 2	0.3	0.3	/ 2	<0.1	<0.1
釈迦堂川（影沼橋より上流）	須賀川市水道取水地点	07-025-01	0 / 2	<0.002	<0.002	0 / 2	<0.001	<0.001	0 / 2	<0.002	<0.002	0 / 2	1.0	0.8	/ 2	<0.1	<0.1
大滝根川（谷田川を含む）	阿武隈川合流前	07-027-01	0 / 2	<0.002	<0.002	0 / 4	<0.001	<0.001	0 / 4	<0.002	<0.002	0 / 12	1.3	1.1	/ 12	<0.1	<0.1
大滝根川（谷田川を含む）	船引橋	07-027-51	0 / 2	<0.002	<0.002	0 / 2	<0.001	<0.001	0 / 2	<0.002	<0.002	0 / 2	1.0	1.0	/ 2	<0.1	<0.1
大滝根川（谷田川を含む）	谷田川橋	07-027-52	0 / 2	<0.002	<0.002	0 / 4	<0.001	<0.001	0 / 4	<0.002	<0.002	0 / 12	1.3	1.1	/ 12	<0.1	<0.1

（備考） m:環境基準値を超える検体数　n:総検体数

健康項目（地点別）

水域名（河川名等）	地点名	地点統一番号	ふっ素			ほう素			1,4-ジオキサン		
			m/n	最大値	平均値	m/n	最大値	平均値	m/n	最大値	平均値
阿武隈川上流	羽太橋	07-001-01	0 / 2	0.08	0.08	0 / 2	<0.02	<0.02	0 / 2	<0.005	<0.005
阿武隈川中流（1）	阿久津橋（阿久津）	07-002-01	0 / 2	0.16	0.15	0 / 2	0.10	0.09	0 / 4	<0.005	<0.005
阿武隈川中流（2）	大正橋（伏黒）	07-003-01	0 / 2	0.21	0.19	0 / 2	0.12	0.11	0 / 4	<0.005	<0.005
阿武隈川中流（2）	蓬莱橋（黒岩）	07-003-52	0 / 2	0.14	0.12	0 / 2	0.07	0.07	0 / 4	<0.005	<0.005
社川	王子橋	07-004-01	0 / 2	0.09	0.09	0 / 2	<0.02	<0.02	0 / 2	<0.005	<0.005
阿賀野川（1）	田島橋	07-005-01	0 / 2	<0.08	<0.08	0 / 2	<0.02	<0.02	/		
阿賀野川（2）	宮古橋	07-006-01	0 / 1	<0.08	<0.08	0 / 1	0.05	0.05	0 / 1	<0.005	<0.005
阿賀野川（3）	新郷ダム	07-007-01	0 / 2	0.09	0.09	0 / 2	0.03	0.03	0 / 2	<0.005	<0.005
新田川（新田橋より下流）	鮭川橋	07-009-01	0 / 2	<0.08	<0.08	0 / 2	0.31	0.19	0 / 2	<0.005	<0.005
請戸川	請戸橋	07-010-01	0 / 2	0.08	0.08	0 / 2	<0.02	<0.02	0 / 2	<0.005	<0.005
高瀬川	慶応橋	07-011-01	0 / 2	<0.08	<0.08	0 / 2	<0.02	<0.02	0 / 2	<0.005	<0.005
藤原川	愛谷川橋	07-012-01	/			/			0 / 2	<0.005	<0.005
藤原川	みなと大橋	07-012-02	/			/			0 / 4	<0.005	<0.005
只見川（田子倉貯水池より下流）	西谷橋	07-013-01	0 / 2	<0.08	<0.08	0 / 2	<0.02	<0.02	/		
只見川（田子倉貯水池より下流）	藤橋	07-013-02	0 / 2	<0.08	<0.08	0 / 2	<0.02	<0.02	0 / 2	<0.005	<0.005
伊南川	青柳橋	07-014-01	0 / 2	0.10	0.09	0 / 2	<0.02	<0.02	/		
伊南川	黒沢橋	07-014-02	0 / 2	0.08	0.08	0 / 2	<0.02	<0.02	0 / 2	<0.005	<0.005
宇多川（清水橋より下流）	百間橋	07-016-01	/			/			0 / 2	<0.005	<0.005
夏井川（好間川合流点より上流）	北ノ内橋	07-017-01	0 / 2	0.08	0.08	0 / 2	<0.02	<0.02	0 / 2	<0.005	<0.005
夏井川（好間川合流点より下流）	六十枚橋	07-018-01	0 / 4	0.08	0.08	0 / 4	0.05	0.03	0 / 4	<0.005	<0.005
鮫川（山田川合流点より下流）	鮫川橋	07-020-01	/			/			0 / 4	<0.005	<0.005
蛭田川	蛭田橋	07-021-02	/			/			0 / 4	<0.005	<0.005
黒川（栃木県境まで）	栃木県境	07-022-01	0 / 2	<0.08	<0.08	0 / 2	<0.02	<0.02	0 / 2	<0.005	<0.005
久慈川（茨城県境まで）	高地原橋	07-023-02	0 / 2	0.12	0.11	0 / 2	<0.02	<0.02	0 / 2	<0.005	<0.005
木戸川	木戸川橋	07-024-02	0 / 2	<0.08	<0.08	0 / 2	<0.02	<0.02	0 / 2	<0.005	<0.005
釈迦堂川（影沼橋より上流）	須賀川市水道取水地点	07-025-01	0 / 2	0.13	0.11	0 / 2	0.05	0.04	0 / 2	<0.005	<0.005
大滝根川（谷田川を含む）	阿武隈川合流前	07-027-01	0 / 12	0.19	0.11	0 / 4	0.09	0.06	0 / 2	<0.005	<0.005
大滝根川（谷田川を含む）	船引橋	07-027-51	0 / 2	0.10	0.09	0 / 2	<0.02	<0.02	0 / 2	<0.005	<0.005
大滝根川（谷田川を含む）	谷田川橋	07-027-52	0 / 12	0.35	0.17	0 / 4	0.18	0.12	0 / 1	<0.005	<0.005

（備考） m:環境基準値を超える検体数　n:総検体数

健康項目（地点別）

水域名（河川名等）	地点名	地点統一番号	カドミウム			全シアン			鉛			六価クロム			砒素		
			m/n	最大値	平均値	m/n	最大値	平均値	m/n	最大値	平均値	m/n	最大値	平均値	m/n	最大値	平均値
逢瀬川（馬場川合流点より上流）	馬場川合流点前	07-028-01	0 / 2	<0.0003	<0.0003	0 / 2	<0.1	<0.1	0 / 2	<0.005	<0.005	0 / 2	<0.02	<0.02	0 / 2	<0.005	<0.005
逢瀬川（馬場川合流点から幕ノ内橋まで）	幕ノ内橋上流	07-029-01	0 / 2	<0.0003	<0.0003	0 / 2	<0.1	<0.1	0 / 2	<0.005	<0.005	0 / 2	<0.02	<0.02	0 / 2	<0.005	<0.005
逢瀬川（幕ノ内橋より下流）	阿武隈川合流前	07-030-01	0 / 4	<0.0003	<0.0003	0 / 4	<0.1	<0.1	0 / 4	<0.005	<0.005	0 / 4	<0.02	<0.02	0 / 4	<0.005	<0.005
五百川	阿武隈川合流前	07-031-01	0 / 2	<0.0003	<0.0003	0 / 2	<0.1	<0.1	0 / 2	<0.005	<0.005	0 / 2	<0.02	<0.02	0 / 2	<0.005	<0.005
五百川	石筵川合流後	07-031-51	0 / 2	<0.0003	<0.0003	0 / 2	<0.1	<0.1	0 / 2	<0.005	<0.005	0 / 2	<0.02	<0.02	0 / 2	<0.005	<0.005
五百川	上関下橋	07-031-52	0 / 2	<0.0003	<0.0003	/			0 / 2	<0.005	<0.005	/			/		
荒川（日ノ倉橋より下流）	阿武隈川合流前（信夫橋）	07-033-01	0 / 2	<0.0003	<0.0003	0 / 2	<0.1	<0.1	0 / 2	<0.005	<0.005	0 / 2	<0.02	<0.02	0 / 2	<0.005	<0.005
松川	阿武隈川合流前（松川）	07-034-01	0 / 2	<0.0003	<0.0003	0 / 2	<0.1	<0.1	0 / 2	<0.005	<0.005	0 / 2	<0.02	<0.02	0 / 2	<0.005	<0.005
摺上川	阿武隈川合流前	07-035-01	0 / 2	<0.0003	<0.0003	0 / 2	<0.1	<0.1	0 / 2	<0.005	<0.005	0 / 2	<0.02	<0.02	0 / 2	<0.005	<0.005
広瀬川（舘ノ腰橋より下流）	阿武隈川合流前（舟場）	07-037-01	0 / 2	<0.0003	<0.0003	0 / 2	<0.1	<0.1	0 / 2	<0.005	<0.005	0 / 2	<0.02	<0.02	0 / 2	<0.005	<0.005
大久川及び小久川	蔭磯橋	07-038-01	0 / 2	<0.0003	<0.0003	0 / 2	<0.1	<0.1	0 / 2	<0.005	<0.005	0 / 2	<0.01	<0.01	0 / 2	<0.005	<0.005
真野川（桜田橋より下流）	真島橋	07-040-01	0 / 2	<0.0003	<0.0003	0 / 2	<0.1	<0.1	0 / 2	<0.005	<0.005	0 / 2	<0.02	<0.02	0 / 2	<0.005	<0.005
仁井田川	松葉橋	07-041-01	0 / 4	<0.0003	<0.0003	0 / 4	<0.1	<0.1	0 / 4	<0.005	<0.005	0 / 4	<0.01	<0.01	0 / 4	<0.005	<0.005
好間川（町田橋より下流）	夏井川合流前	07-043-01	0 / 2	<0.0003	<0.0003	0 / 2	<0.1	<0.1	0 / 2	<0.005	<0.005	0 / 2	<0.01	<0.01	0 / 2	<0.005	<0.005
小泉川（小泉橋より下流）	百間橋	07-045-01	0 / 2	<0.0003	<0.0003	0 / 2	<0.1	<0.1	0 / 2	<0.005	<0.005	0 / 2	<0.02	<0.02	0 / 2	<0.005	<0.005
小高川（善丁橋より下流）	ハツカラ橋	07-047-01	0 / 2	<0.0003	<0.0003	0 / 2	<0.1	<0.1	0 / 2	<0.005	<0.005	0 / 2	<0.02	<0.02	0 / 2	<0.005	<0.005
浅見川	坊田橋	07-048-01	0 / 2	<0.0003	<0.0003	0 / 2	<0.1	<0.1	0 / 2	<0.005	<0.005	0 / 2	<0.02	<0.02	0 / 2	<0.005	<0.005
浅見川	広野町水道取水点上流	07-048-51	0 / 2	<0.0003	<0.0003	/			0 / 2	<0.005	<0.005	/			/		
田付川（猫ノ尾橋より下流）	下川原橋	07-050-01	0 / 2	<0.0003	<0.0003	0 / 2	<0.1	<0.1	0 / 2	<0.005	<0.005	0 / 2	<0.02	<0.02	0 / 2	<0.005	<0.005
宮川	細工名橋	07-051-01	0 / 2	<0.0003	<0.0003	0 / 2	<0.1	<0.1	0 / 2	<0.005	<0.005	0 / 2	<0.02	<0.02	0 / 2	<0.005	<0.005
旧宮川	丈助橋	07-052-01	0 / 2	<0.0003	<0.0003	0 / 2	<0.1	<0.1	0 / 2	<0.005	<0.005	0 / 2	<0.02	<0.02	0 / 2	<0.005	<0.005
濁川（濁川橋より下流）	山崎橋	07-054-01	0 / 2	<0.0003	<0.0003	0 / 2	<0.1	<0.1	0 / 2	<0.005	<0.005	0 / 2	<0.02	<0.02	0 / 2	<0.005	<0.005
日橋川	南大橋	07-055-01	0 / 2	<0.0003	<0.0003	0 / 2	<0.1	<0.1	0 / 2	<0.005	<0.005	0 / 2	<0.02	<0.02	0 / 2	<0.005	<0.005
湯川（滝見橋より下流）	新湯川橋	07-057-01	0 / 2	<0.0003	<0.0003	0 / 2	<0.1	<0.1	0 / 2	<0.005	<0.005	0 / 2	<0.02	<0.02	0 / 2	<0.005	<0.005
旧湯川	粟ノ宮橋	07-058-01	0 / 2	<0.0003	<0.0003	0 / 2	<0.1	<0.1	0 / 2	<0.005	<0.005	0 / 2	<0.02	<0.02	0 / 2	<0.005	<0.005
今出川	猫啼橋	07-059-01	0 / 2	<0.0003	<0.0003	0 / 2	<0.1	<0.1	0 / 2	<0.005	<0.005	0 / 2	<0.02	<0.02	0 / 2	<0.005	<0.005
長瀬川	小金橋	07-211-01	/			/			/			/			0 / 2	0.005	0.005
舟津川	舟津橋	07-212-01	/			/			/			/			/		

（備考） m:環境基準値を超える検体数　n:総検体数

健康項目（地点別）

水域名（河川名等）	地点名	地点統一番号	総水銀			アルキル水銀			PCB			ジクロロメタン			四塩化炭素		
			m/n	最大値	平均値	m/n	最大値	平均値	m/n	最大値	平均値	m/n	最大値	平均値	m/n	最大値	平均値
逢瀬川（馬場川合流点より上流）	馬場川合流点前	07-028-01	0 / 2	<0.0005	<0.0005	/			/			0 / 2	<0.002	<0.002	0 / 2	<0.0002	<0.0002
逢瀬川（馬場川合流点から幕ノ内橋まで）	幕ノ内橋上流	07-029-01	0 / 2	<0.0005	<0.0005	/			/			0 / 2	<0.002	<0.002	0 / 2	<0.0002	<0.0002
逢瀬川（幕ノ内橋より下流）	阿武隈川合流前	07-030-01	0 / 4	<0.0005	<0.0005	/			0 / 1	<0.0005	<0.0005	0 / 4	<0.002	<0.002	0 / 4	<0.0002	<0.0002
五百川	阿武隈川合流前	07-031-01	0 / 2	<0.0005	<0.0005	/			0 / 1	<0.0005	<0.0005	0 / 2	<0.002	<0.002	0 / 2	<0.0002	<0.0002
五百川	石筵川合流後	07-031-51	0 / 2	<0.0005	<0.0005	/			0 / 1	<0.0005	<0.0005	0 / 2	<0.002	<0.002	0 / 2	<0.0002	<0.0002
五百川	上関下橋	07-031-52	0 / 2	<0.0005	<0.0005	/			/			0 / 2	<0.002	<0.002	0 / 2	<0.0002	<0.0002
荒川（日ノ倉橋より下流）	阿武隈川合流前（信夫橋）	07-033-01	0 / 2	<0.0005	<0.0005	/			/			/			/		
松川	阿武隈川合流前（松川）	07-034-01	0 / 2	<0.0005	<0.0005	/			/			/			/		
摺上川	阿武隈川合流前	07-035-01	0 / 2	<0.0005	<0.0005	/			/			/			/		
広瀬川（舘ノ腰橋より下流）	阿武隈川合流前（舟場）	07-037-01	0 / 2	<0.0005	<0.0005	/			/			/			/		
大久川及び小久川	蔭磯橋	07-038-01	0 / 2	<0.0005	<0.0005	/			0 / 1	<0.0005	<0.0005	0 / 2	<0.002	<0.002	0 / 2	<0.0002	<0.0002
真野川（桜田橋より下流）	真島橋	07-040-01	0 / 2	<0.0005	<0.0005	/			0 / 1	<0.0005	<0.0005	0 / 2	<0.002	<0.002	0 / 2	<0.0002	<0.0002
仁井田川	松葉橋	07-041-01	0 / 4	<0.0005	<0.0005	/			0 / 1	<0.0005	<0.0005	0 / 4	<0.002	<0.002	0 / 4	<0.0002	<0.0002
好間川（町田橋より下流）	夏井川合流前	07-043-01	0 / 2	<0.0005	<0.0005	/			0 / 1	<0.0005	<0.0005	0 / 2	<0.002	<0.002	0 / 2	<0.0002	<0.0002
小泉川（小泉橋より下流）	百間橋	07-045-01	0 / 2	<0.0005	<0.0005	/			0 / 1	<0.0005	<0.0005	0 / 2	<0.002	<0.002	0 / 2	<0.0002	<0.0002
小高川（善丁橋より下流）	ハツカラ橋	07-047-01	0 / 2	<0.0005	<0.0005	/			0 / 1	<0.0005	<0.0005	0 / 2	<0.002	<0.002	0 / 2	<0.0002	<0.0002
浅見川	坊田橋	07-048-01	0 / 2	<0.0005	<0.0005	/			0 / 1	<0.0005	<0.0005	0 / 2	<0.002	<0.002	0 / 2	<0.0002	<0.0002
浅見川	広野町水道取水点上流	07-048-51	0 / 2	<0.0005	<0.0005	/			/			0 / 2	<0.002	<0.002	0 / 2	<0.0002	<0.0002
田付川（猫ノ尾橋より下流）	下川原橋	07-050-01	0 / 2	<0.0005	<0.0005	/			0 / 1	<0.0005	<0.0005	0 / 2	<0.002	<0.002	0 / 2	<0.0002	<0.0002
宮川	細工名橋	07-051-01	0 / 2	<0.0005	<0.0005	/			0 / 1	<0.0005	<0.0005	0 / 2	<0.002	<0.002	0 / 2	<0.0002	<0.0002
旧宮川	丈助橋	07-052-01	0 / 2	<0.0005	<0.0005	/			0 / 1	<0.0005	<0.0005	0 / 2	<0.002	<0.002	0 / 2	<0.0002	<0.0002
濁川（濁川橋より下流）	山崎橋	07-054-01	0 / 2	<0.0005	<0.0005	/			0 / 1	<0.0005	<0.0005	0 / 2	<0.002	<0.002	0 / 2	<0.0002	<0.0002
日橋川	南大橋	07-055-01	0 / 2	<0.0005	<0.0005	/			0 / 1	<0.0005	<0.0005	0 / 1	<0.002	<0.002	0 / 1	<0.0002	<0.0002
湯川（滝見橋より下流）	新湯川橋	07-057-01	0 / 2	<0.0005	<0.0005	/			0 / 1	<0.0005	<0.0005	0 / 1	<0.002	<0.002	0 / 1	<0.0002	<0.0002
旧湯川	粟ノ宮橋	07-058-01	0 / 2	<0.0005	<0.0005	/			0 / 1	<0.0005	<0.0005	0 / 2	<0.002	<0.002	0 / 2	<0.0002	<0.0002
今出川	猫啼橋	07-059-01	0 / 2	<0.0005	<0.0005	/			0 / 1	<0.0005	<0.0005	0 / 2	<0.002	<0.002	0 / 2	<0.0002	<0.0002
長瀬川	小金橋	07-211-01	/			/			/			/			/		
舟津川	舟津橋	07-212-01	/			/			/			/			/		

（備考） m:環境基準値を超える検体数 n:総検体数

健康項目（地点別）

水域名（河川名等）	地点名	地点統一番号	1,2-ジクロロエタン			1,1-ジクロロエチレン			シス-1,2-ジクロロエチレン			1,1,1-トリクロロエタン			1,1,2-トリクロロエタン		
			m/n	最大値	平均値	m/n	最大値	平均値	m/n	最大値	平均値	m/n	最大値	平均値	m/n	最大値	平均値
逢瀬川（馬場川合流点より上流）	馬場川合流点前	07-028-01	0 / 2	<0.0004	<0.0004	0 / 2	<0.002	<0.002	0 / 2	<0.002	<0.002	0 / 2	<0.0005	<0.0005	0 / 2	<0.0006	<0.0006
逢瀬川（馬場川合流点から幕ノ内橋まで）	幕ノ内橋上流	07-029-01	0 / 2	<0.0004	<0.0004	0 / 2	<0.002	<0.002	0 / 2	<0.002	<0.002	0 / 2	<0.0005	<0.0005	0 / 2	<0.0006	<0.0006
逢瀬川（幕ノ内橋より下流）	阿武隈川合流前	07-030-01	0 / 4	<0.0004	<0.0004	0 / 4	<0.002	<0.002	0 / 4	<0.002	<0.002	0 / 4	<0.0005	<0.0005	0 / 4	<0.0006	<0.0006
五百川	阿武隈川合流前	07-031-01	0 / 2	<0.0004	<0.0004	0 / 2	<0.002	<0.002	0 / 2	<0.002	<0.002	0 / 2	<0.0005	<0.0005	0 / 2	<0.0006	<0.0006
五百川	石筵川合流後	07-031-51	0 / 2	<0.0004	<0.0004	0 / 2	<0.002	<0.002	0 / 2	<0.002	<0.002	0 / 2	<0.0005	<0.0005	0 / 2	<0.0006	<0.0006
五百川	上関下橋	07-031-52	0 / 2	<0.0004	<0.0004	0 / 2	<0.002	<0.002	0 / 2	<0.002	<0.002	0 / 2	<0.0005	<0.0005	0 / 2	<0.0006	<0.0006
荒川（日ノ倉橋より下流）	阿武隈川合流前（信夫橋）	07-033-01	/			/			/			/			/		
松川	阿武隈川合流前（松川）	07-034-01	/			/			/			/			/		
摺上川	阿武隈川合流前	07-035-01	/			/			/			/			/		
広瀬川（舘ノ腰橋より下流）	阿武隈川合流前（舟場）	07-037-01	/			/			/			/			/		
大久川及び小久川	蔭磯橋	07-038-01	0 / 2	<0.0004	<0.0004	0 / 2	<0.002	<0.002	0 / 2	<0.002	<0.002	0 / 2	<0.0005	<0.0005	0 / 2	<0.0006	<0.0006
真野川（桜田橋より下流）	真島橋	07-040-01	0 / 2	<0.0004	<0.0004	0 / 2	<0.002	<0.002	0 / 2	<0.002	<0.002	0 / 2	<0.0005	<0.0005	0 / 2	<0.0006	<0.0006
仁井田川	松葉橋	07-041-01	0 / 4	<0.0004	<0.0004	0 / 4	<0.002	<0.002	0 / 4	<0.002	<0.002	0 / 4	<0.0005	<0.0005	0 / 4	<0.0006	<0.0006
好間川（町田橋より下流）	夏井川合流前	07-043-01	0 / 2	<0.0004	<0.0004	0 / 2	<0.002	<0.002	0 / 2	<0.002	<0.002	0 / 2	<0.0005	<0.0005	0 / 2	<0.0006	<0.0006
小泉川（小泉橋より下流）	百間橋	07-045-01	0 / 2	<0.0004	<0.0004	0 / 2	<0.002	<0.002	0 / 2	<0.002	<0.002	0 / 2	<0.0005	<0.0005	0 / 2	<0.0006	<0.0006
小高川（善丁橋より下流）	ハツカラ橋	07-047-01	0 / 2	<0.0004	<0.0004	0 / 2	<0.002	<0.002	0 / 2	<0.002	<0.002	0 / 2	<0.0005	<0.0005	0 / 2	<0.0006	<0.0006
浅見川	坊田橋	07-048-01	0 / 2	<0.0004	<0.0004	0 / 2	<0.002	<0.002	0 / 2	<0.002	<0.002	0 / 2	<0.0005	<0.0005	0 / 2	<0.0006	<0.0006
浅見川	広野町水道取水点上流	07-048-51	0 / 2	<0.0004	<0.0004	0 / 2	<0.002	<0.002	0 / 2	<0.002	<0.002	0 / 2	<0.0005	<0.0005	0 / 2	<0.0006	<0.0006
田付川（猫ノ尾橋より下流）	下川原橋	07-050-01	0 / 2	<0.0004	<0.0004	0 / 2	<0.002	<0.002	0 / 2	<0.002	<0.002	0 / 2	<0.0005	<0.0005	0 / 2	<0.0006	<0.0006
宮川	細工名橋	07-051-01	0 / 2	<0.0004	<0.0004	0 / 2	<0.002	<0.002	0 / 2	<0.002	<0.002	0 / 2	<0.0005	<0.0005	0 / 2	<0.0006	<0.0006
旧宮川	丈助橋	07-052-01	0 / 2	<0.0004	<0.0004	0 / 2	<0.002	<0.002	0 / 2	<0.002	<0.002	0 / 2	<0.0005	<0.0005	0 / 2	<0.0006	<0.0006
濁川（濁川橋より下流）	山崎橋	07-054-01	0 / 2	<0.0004	<0.0004	0 / 2	<0.002	<0.002	0 / 2	<0.002	<0.002	0 / 2	<0.0005	<0.0005	0 / 2	<0.0006	<0.0006
日橋川	南大橋	07-055-01	0 / 1	<0.0004	<0.0004	0 / 1	<0.002	<0.002	0 / 1	<0.004	<0.004	0 / 1	<0.0005	<0.0005	0 / 1	<0.0006	<0.0006
湯川（滝見橋より下流）	新湯川橋	07-057-01	0 / 1	<0.0004	<0.0004	0 / 1	<0.002	<0.002	0 / 1	<0.004	<0.004	0 / 1	<0.0005	<0.0005	0 / 1	<0.0006	<0.0006
旧湯川	粟ノ宮橋	07-058-01	0 / 2	<0.0004	<0.0004	0 / 2	<0.002	<0.002	0 / 2	<0.002	<0.002	0 / 2	<0.0005	<0.0005	0 / 2	<0.0006	<0.0006
今出川	猫啼橋	07-059-01	0 / 2	<0.0004	<0.0004	0 / 2	<0.002	<0.002	0 / 2	<0.002	<0.002	0 / 2	<0.0005	<0.0005	0 / 2	<0.0006	<0.0006
長瀬川	小金橋	07-211-01	/			/			/			/			/		
舟津川	舟津橋	07-212-01	/			/			/			/			/		

（備考） m:環境基準値を超える検体数 n:総検体数

健康項目（地点別）

水域名（河川名等）	地点名	地点統一番号	トリクロロエチレン			テトラクロロエチレン			1,3-ジクロロプロペン			チウラム			シマジン		
			m/n	最大値	平均値	m/n	最大値	平均値	m/n	最大値	平均値	m/n	最大値	平均値	m/n	最大値	平均値
逢瀬川（馬場川合流点より上流）	馬場川合流点前	07-028-01	0 / 2	<0.001	<0.001	0 / 2	<0.0005	<0.0005	0 / 2	<0.0002	<0.0002	0 / 2	<0.0006	<0.0006	0 / 2	<0.0003	<0.0003
逢瀬川（馬場川合流点から幕ノ内橋まで）	幕ノ内橋上流	07-029-01	0 / 2	<0.001	<0.001	0 / 2	<0.0005	<0.0005	0 / 2	<0.0002	<0.0002	0 / 2	<0.0006	<0.0006	0 / 2	<0.0003	<0.0003
逢瀬川（幕ノ内橋より下流）	阿武隈川合流前	07-030-01	0 / 4	<0.001	<0.001	0 / 4	<0.0005	<0.0005	0 / 4	<0.0002	<0.0002	0 / 2	<0.0006	<0.0006	0 / 2	<0.0003	<0.0003
五百川	阿武隈川合流前	07-031-01	0 / 2	<0.001	<0.001	0 / 2	<0.0005	<0.0005	0 / 2	<0.0002	<0.0002	0 / 2	<0.0006	<0.0006	0 / 2	<0.0003	<0.0003
五百川	石筵川合流後	07-031-51	0 / 2	<0.001	<0.001	0 / 2	<0.0005	<0.0005	0 / 2	<0.0002	<0.0002	0 / 2	<0.0006	<0.0006	0 / 2	<0.0003	<0.0003
五百川	上関下橋	07-031-52	0 / 2	<0.001	<0.001	0 / 2	<0.0005	<0.0005	0 / 2	<0.0002	<0.0002	0 / 2	<0.0006	<0.0006	0 / 2	<0.0003	<0.0003
荒川（日ノ倉橋より下流）	阿武隈川合流前（信夫橋）	07-033-01	/			/			/			/			/		
松川	阿武隈川合流前（松川）	07-034-01	/			/			/			/			/		
摺上川	阿武隈川合流前	07-035-01	/			/			/			/			/		
広瀬川（舘ノ腰橋より下流）	阿武隈川合流前（舟場）	07-037-01	/			/			/			/			/		
大久川及び小久川	蔭磯橋	07-038-01	0 / 2	<0.001	<0.001	0 / 2	<0.0005	<0.0005	0 / 2	<0.0002	<0.0002	0 / 2	<0.0006	<0.0006	0 / 2	<0.0003	<0.0003
真野川（桜田橋より下流）	真島橋	07-040-01	0 / 2	<0.001	<0.001	0 / 2	<0.0005	<0.0005	0 / 2	<0.0002	<0.0002	0 / 2	<0.0006	<0.0006	0 / 2	<0.0003	<0.0003
仁井田川	松葉橋	07-041-01	0 / 4	<0.001	<0.001	0 / 4	<0.0005	<0.0005	0 / 4	<0.0002	<0.0002	0 / 4	<0.0006	<0.0006	0 / 4	<0.0003	<0.0003
好間川（町田橋より下流）	夏井川合流前	07-043-01	0 / 2	<0.001	<0.001	0 / 2	<0.0005	<0.0005	0 / 2	<0.0002	<0.0002	0 / 2	<0.0006	<0.0006	0 / 2	<0.0003	<0.0003
小泉川（小泉橋より下流）	百間橋	07-045-01	0 / 2	<0.001	<0.001	0 / 2	<0.0005	<0.0005	0 / 2	<0.0002	<0.0002	0 / 2	<0.0006	<0.0006	0 / 2	<0.0003	<0.0003
小高川（善丁橋より下流）	ハツカラ橋	07-047-01	0 / 2	<0.001	<0.001	0 / 2	<0.0005	<0.0005	0 / 2	<0.0002	<0.0002	0 / 2	<0.0006	<0.0006	0 / 2	<0.0003	<0.0003
浅見川	坊田橋	07-048-01	0 / 2	<0.001	<0.001	0 / 2	<0.0005	<0.0005	0 / 2	<0.0002	<0.0002	0 / 2	<0.0006	<0.0006	0 / 2	<0.0003	<0.0003
浅見川	広野町水道取水点上流	07-048-51	0 / 2	<0.001	<0.001	0 / 2	<0.0005	<0.0005	0 / 2	<0.0002	<0.0002	0 / 2	<0.0006	<0.0006	0 / 2	<0.0003	<0.0003
田付川（猫ノ尾橋より下流）	下川原橋	07-050-01	0 / 2	<0.001	<0.001	0 / 2	<0.0005	<0.0005	0 / 2	<0.0002	<0.0002	0 / 2	<0.0006	<0.0006	0 / 2	<0.0003	<0.0003
宮川	細工名橋	07-051-01	0 / 2	<0.001	<0.001	0 / 2	<0.0005	<0.0005	0 / 2	<0.0002	<0.0002	0 / 2	<0.0006	<0.0006	0 / 2	<0.0003	<0.0003
旧宮川	丈助橋	07-052-01	0 / 2	<0.001	<0.001	0 / 2	<0.0005	<0.0005	0 / 2	<0.0002	<0.0002	0 / 2	<0.0006	<0.0006	0 / 2	<0.0003	<0.0003
濁川（濁川橋より下流）	山崎橋	07-054-01	0 / 2	<0.001	<0.001	0 / 2	<0.0005	<0.0005	0 / 2	<0.0002	<0.0002	0 / 2	<0.0006	<0.0006	0 / 2	<0.0003	<0.0003
日橋川	南大橋	07-055-01	0 / 1	<0.001	<0.001	0 / 1	<0.0005	<0.0005	0 / 1	<0.0002	<0.0002	0 / 2	<0.0006	<0.0006	0 / 2	<0.0003	<0.0003
湯川（滝見橋より下流）	新湯川橋	07-057-01	0 / 1	<0.001	<0.001	0 / 1	<0.0005	<0.0005	0 / 1	<0.0002	<0.0002	0 / 2	<0.0006	<0.0006	0 / 2	<0.0003	<0.0003
旧湯川	粟ノ宮橋	07-058-01	0 / 2	<0.001	<0.001	0 / 2	<0.0005	<0.0005	0 / 2	<0.0002	<0.0002	0 / 2	<0.0006	<0.0006	0 / 2	<0.0003	<0.0003
今出川	猫啼橋	07-059-01	0 / 2	<0.001	<0.001	0 / 2	<0.0005	<0.0005	0 / 2	<0.0002	<0.0002	0 / 2	<0.0006	<0.0006	0 / 2	<0.0003	<0.0003
長瀬川	小金橋	07-211-01	/			/			/			/			/		
舟津川	舟津橋	07-212-01	/			/			/			/			/		

（備考） m:環境基準値を超える検体数　n:総検体数

健康項目（地点別）

水域名（河川名等）	地点名	地点統一番号	チオベンカルブ			ベンゼン			セレン			硝酸性窒素及び亜硝酸性窒素			亜硝酸性窒素		
			m/n	最大値	平均値	m/n	最大値	平均値	m/n	最大値	平均値	m/n	最大値	平均値	m/n	最大値	平均値
逢瀬川（馬場川合流点より上流）	馬場川合流点前	07-028-01	0 / 2	<0.002	<0.002	0 / 2	<0.001	<0.001	0 / 2	<0.002	<0.002	0 / 12	0.8	0.57	/ 12	<0.1	<0.1
逢瀬川（馬場川合流点から幕ノ内橋まで）	幕ノ内橋上流	07-029-01	0 / 2	<0.002	<0.002	0 / 2	<0.001	<0.001	0 / 2	<0.002	<0.002	0 / 12	1	0.74	/ 12	<0.1	<0.1
逢瀬川（幕ノ内橋より下流）	阿武隈川合流前	07-030-01	0 / 2	<0.002	<0.002	0 / 4	<0.001	<0.001	0 / 4	<0.002	<0.002	0 / 12	1.1	0.78	/ 12	<0.1	<0.1
五百川	阿武隈川合流前	07-031-01	0 / 2	<0.002	<0.002	0 / 2	<0.001	<0.001	0 / 2	<0.002	<0.002	0 / 2	1.0	0.9	/ 2	<0.1	<0.1
五百川	石筵川合流後	07-031-51	0 / 2	<0.002	<0.002	0 / 2	<0.001	<0.001	0 / 2	<0.002	<0.002	0 / 6	0.6	0.45	/ 6	<0.1	<0.1
五百川	上関下橋	07-031-52	0 / 2	<0.002	<0.002	0 / 2	<0.001	<0.001	0 / 2	<0.002	<0.002	0 / 2	0.4	0.4	/ 2	<0.1	<0.1
荒川（日ノ倉橋より下流）	阿武隈川合流前（信夫橋）	07-033-01	/			/			/			/			/		
松川	阿武隈川合流前（松川）	07-034-01	/			/			/			/			/		
摺上川	阿武隈川合流前	07-035-01	/			/			/			/			/		
広瀬川（舘ノ腰橋より下流）	阿武隈川合流前（舟場）	07-037-01	/			/			/			/			/		
大久川及び小久川	蔭磯橋	07-038-01	0 / 2	<0.002	<0.002	0 / 2	<0.001	<0.001	0 / 2	<0.002	<0.002	0 / 4	0.3	0.25	/ 4	<0.1	<0.1
真野川（桜田橋より下流）	真島橋	07-040-01	0 / 2	<0.002	<0.002	0 / 2	<0.001	<0.001	0 / 2	<0.002	<0.002	0 / 2	0.3	0.3	/ 2	<0.1	<0.1
仁井田川	松葉橋	07-041-01	0 / 4	<0.002	<0.002	0 / 4	<0.001	<0.001	0 / 4	<0.002	<0.002	0 / 4	0.3	0.22	/ 4	<0.1	<0.1
好間川（町田橋より下流）	夏井川合流前	07-043-01	0 / 2	<0.002	<0.002	0 / 2	<0.001	<0.001	0 / 2	<0.002	<0.002	0 / 4	0.6	0.37	/ 4	<0.1	<0.1
小泉川（小泉橋より下流）	百間橋	07-045-01	0 / 2	<0.002	<0.002	0 / 2	<0.001	<0.001	0 / 2	<0.002	<0.002	0 / 2	0.2	0.2	/ 2	<0.1	<0.1
小高川（善丁橋より下流）	ハツカラ橋	07-047-01	0 / 2	<0.002	<0.002	0 / 2	<0.001	<0.001	0 / 2	<0.002	<0.002	0 / 2	0.4	0.3	/ 2	<0.1	<0.1
浅見川	坊田橋	07-048-01	0 / 2	<0.002	<0.002	0 / 2	<0.001	<0.001	0 / 2	<0.002	<0.002	0 / 2	0.6	0.5	/ 2	<0.1	<0.1
浅見川	広野町水道取水点上流	07-048-51	0 / 2	<0.002	<0.002	0 / 2	<0.001	<0.001	0 / 2	<0.002	<0.002	0 / 2	0.4	0.4	/ 2	<0.1	<0.1
田付川（猫ノ尾橋より下流）	下川原橋	07-050-01	0 / 2	<0.002	<0.002	0 / 2	<0.001	<0.001	0 / 2	<0.002	<0.002	0 / 2	0.6	0.5	/ 2	<0.1	<0.1
宮川	細工名橋	07-051-01	0 / 2	<0.002	<0.002	0 / 2	<0.001	<0.001	0 / 2	<0.002	<0.002	0 / 2	0.7	0.7	/ 2	<0.1	<0.1
旧宮川	丈助橋	07-052-01	0 / 2	<0.002	<0.002	0 / 2	<0.001	<0.001	0 / 2	<0.002	<0.002	0 / 2	0.6	0.6	/ 2	<0.1	<0.1
濁川（濁川橋より下流）	山崎橋	07-054-01	0 / 2	<0.002	<0.002	0 / 2	<0.001	<0.001	0 / 2	<0.002	<0.002	0 / 2	0.5	0.5	/ 2	<0.1	<0.1
日橋川	南大橋	07-055-01	0 / 2	<0.002	<0.002	0 / 1	<0.001	<0.001	0 / 1	<0.002	<0.002	0 / 4	0.2	0.2	/ 4	<0.1	<0.1
湯川（滝見橋より下流）	新湯川橋	07-057-01	0 / 2	<0.002	<0.002	0 / 1	<0.001	<0.001	0 / 1	<0.002	<0.002	0 / 4	0.7	0.5	/ 4	<0.1	<0.1
旧湯川	粟ノ宮橋	07-058-01	0 / 2	<0.002	<0.002	0 / 2	<0.001	<0.001	0 / 2	<0.002	<0.002	0 / 2	0.5	0.5	/ 2	<0.1	<0.1
今出川	猫啼橋	07-059-01	0 / 2	<0.002	<0.002	0 / 2	<0.001	<0.001	0 / 2	<0.002	<0.002	0 / 2	0.9	0.9	/ 2	<0.1	<0.1
長瀬川	小金橋	07-211-01	/			/			/			0 / 2	0.2	0.2	/ 2	<0.1	<0.1
舟津川	舟津橋	07-212-01	/			/			/			0 / 6	0.6	0.45	/ 6	<0.1	<0.1

（備考） m:環境基準値を超える検体数　n:総検体数

健康項目（地点別）

水域名（河川名等）	地点名	地点統一番号	ふっ素			ほう素			1,4-ジオキサン		
			m/n	最大値	平均値	m/n	最大値	平均値	m/n	最大値	平均値
逢瀬川（馬場川合流点より上流）	馬場川合流点前	07-028-01	0 / 12	0.13	0.087	0 / 2	0.04	0.03	0 / 2	<0.005	<0.005
逢瀬川（馬場川合流点から幕ノ内橋まで）	幕ノ内橋上流	07-029-01	0 / 12	0.15	0.096	0 / 2	0.05	0.04	0 / 2	<0.005	<0.005
逢瀬川（幕ノ内橋より下流）	阿武隈川合流前	07-030-01	0 / 12	0.16	0.10	0 / 4	0.07	0.06	0 / 2	<0.005	<0.005
五百川	阿武隈川合流前	07-031-01	0 / 2	0.16	0.15	0 / 2	0.04	0.04	0 / 2	<0.005	<0.005
五百川	石筵川合流後	07-031-51	0 / 6	0.13	0.095	0 / 2	0.03	0.025	0 / 1	<0.005	<0.005
五百川	上関下橋	07-031-52	0 / 2	0.15	0.14	0 / 2	0.04	0.03	0 / 2	<0.005	<0.005
荒川（日ノ倉橋より下流）	阿武隈川合流前（信夫橋）	07-033-01	/			/			0 / 4	<0.005	<0.005
松川	阿武隈川合流前（松川）	07-034-01	/			/			/		
摺上川	阿武隈川合流前	07-035-01	/			/			/		
広瀬川（舘ノ腰橋より下流）	阿武隈川合流前（舟場）	07-037-01	/			/			0 / 4	<0.005	<0.005
大久川及び小久川	蔭磯橋	07-038-01	/			/			0 / 2	<0.005	<0.005
真野川（桜田橋より下流）	真島橋	07-040-01	/			/			0 / 2	<0.005	<0.005
仁井田川	松葉橋	07-041-01	/			/			0 / 4	<0.005	<0.005
好間川（町田橋より下流）	夏井川合流前	07-043-01	0 / 4	<0.08	<0.08	0 / 4	0.08	0.062	0 / 2	<0.005	<0.005
小泉川（小泉橋より下流）	百間橋	07-045-01	/			/			0 / 2	<0.005	<0.005
小高川（善丁橋より下流）	ハツカラ橋	07-047-01	/			/			0 / 2	<0.005	<0.005
浅見川	坊田橋	07-048-01	0 / 2	<0.08	<0.08	0 / 2	<0.02	<0.02	0 / 2	<0.005	<0.005
浅見川	広野町水道取水点上流	07-048-51	0 / 2	<0.08	<0.08	0 / 2	<0.02	<0.02	0 / 2	<0.005	<0.005
田付川（猫ノ尾橋より下流）	下川原橋	07-050-01	0 / 2	0.28	0.23	0 / 2	0.06	0.05	0 / 2	<0.005	<0.005
宮川	細工名橋	07-051-01	0 / 2	0.08	0.08	0 / 2	0.02	0.02	0 / 2	<0.005	<0.005
旧宮川	丈助橋	07-052-01	0 / 2	0.11	0.10	0 / 2	0.02	0.02	0 / 2	<0.005	<0.005
濁川（濁川橋より下流）	山崎橋	07-054-01	0 / 2	0.11	0.10	0 / 2	0.04	0.03	0 / 2	<0.005	<0.005
日橋川	南大橋	07-055-01	0 / 1	0.09	0.09	0 / 1	0.04	0.04	0 / 1	<0.005	<0.005
湯川（滝見橋より下流）	新湯川橋	07-057-01	0 / 1	<0.08	<0.08	0 / 1	0.05	0.05	0 / 1	<0.005	<0.005
旧湯川	粟ノ宮橋	07-058-01	0 / 2	0.16	0.15	0 / 2	0.05	0.05	0 / 2	<0.005	<0.005
今出川	猫啼橋	07-059-01	0 / 2	0.09	0.09	0 / 2	<0.02	<0.02	0 / 2	<0.005	<0.005
長瀬川	小金橋	07-211-01	0 / 2	0.45	0.45	0 / 2	0.20	0.19	/		
舟津川	舟津橋	07-212-01	0 / 6	<0.08	<0.08	/			/		

（備考） m:環境基準値を超える検体数　n:総検体数

健康項目（地点別）

水域名（河川名等）	地点名	地点統一番号	カドミウム			全シアン			鉛			六価クロム			砒素		
			m/n	最大値	平均値	m/n	最大値	平均値	m/n	最大値	平均値	m/n	最大値	平均値	m/n	最大値	平均値
濁川	大森川合流前	07-217-02	0 / 2	<0.0003	<0.0003	0 / 2	<0.1	<0.1	0 / 2	<0.005	<0.005	0 / 2	<0.02	<0.02	0 / 2	<0.005	<0.005
笹原川	新橋	07-225-01	0 / 2	<0.0003	<0.0003	0 / 2	<0.1	<0.1	0 / 2	<0.005	<0.005	0 / 2	<0.02	<0.02	0 / 2	<0.005	<0.005
菅川	三浜橋上流	07-260-01	/			/			/			/			/		
常夏川	大作橋上流	07-261-01	/			/			/			/			/		
藤田川	阿武隈川合流前	07-262-01	/			/			/			/			/		
桜川	小泉橋	07-263-01	/			0 / 2	<0.1	<0.1	/			/			0 / 2	<0.005	<0.005
亀田川	逢瀬川合流前	07-264-01	/			/			/			/			/		
三春ダム貯水池	三春ダムサイト	07-402-01	0 / 1	<0.0003	<0.0003	0 / 1	<0.1	<0.1	0 / 1	<0.005	<0.005	0 / 1	<0.02	<0.02	0 / 1	<0.005	<0.005
摺上川ダム貯水池	摺上川ダムサイト	07-403-01	0 / 4	<0.0003	<0.0003	0 / 4	<0.1	<0.1	0 / 4	<0.005	<0.005	0 / 4	<0.02	<0.02	0 / 4	<0.005	<0.005
猪苗代湖	小石ヶ浜水門	07-501-51	0 / 2	<0.0003	<0.0003	/			0 / 2	<0.005	<0.005	/			0 / 2	<0.005	<0.005
猪苗代湖	安積疎水取水口	07-501-53	0 / 2	<0.0003	<0.0003	/			0 / 2	<0.005	<0.005	/			0 / 2	<0.005	<0.005
猪苗代湖	浜路浜	07-501-54	/			/			/			/			/		
猪苗代湖	舟津港	07-501-55	/			/			/			/			/		
猪苗代湖	青松浜	07-501-56	/			/			/			/			/		
尾瀬沼	湖心	07-512-01	/			/			/			/			/		
東山ダム貯水池	東山ダムサイト	07-513-01	/			/			/			/			/		
大川ダム貯水池	湖心	07-515-01	0 / 1	<0.0003	<0.0003	0 / 1	<0.1	<0.1	0 / 1	<0.005	<0.005	0 / 1	<0.02	<0.02	0 / 1	0.005	0.005
小名浜港	四号埠頭先	07-601-01	0 / 2	<0.0003	<0.0003	0 / 2	<0.1	<0.1	0 / 2	<0.005	<0.005	0 / 2	<0.02	<0.02	0 / 2	<0.005	<0.005
小名浜港	西防波堤第2の北約400m付近	07-601-51	/			/			/			/			/		
小名浜港	漁港区内	07-601-52	/			/			/			/			/		
常磐沿岸海域	蛭田川沖南南東約2500m付近	07-602-01	0 / 2	<0.0003	<0.0003	0 / 2	<0.1	<0.1	0 / 2	<0.005	<0.005	0 / 2	<0.02	<0.02	0 / 2	<0.005	<0.005
松川浦海域	漁業権区域区3号中央付近	07-603-02	0 / 2	<0.0003	<0.0003	0 / 2	<0.1	<0.1	0 / 2	<0.005	<0.005	0 / 2	<0.02	<0.02	0 / 2	<0.005	<0.005
いわき市地先海域	夏井川沖約1500m付近	07-605-03	0 / 1	<0.0003	<0.0003	0 / 1	<0.1	<0.1	0 / 1	<0.005	<0.005	0 / 1	<0.02	<0.02	0 / 1	<0.005	<0.005
相双地区地先海域	東京電力（株）第一原子力発電所沖約1，000m	07-611-51	0 / 1	<0.0003	<0.0003	0 / 1	<0.1	<0.1	0 / 1	<0.005	<0.005	0 / 1	<0.02	<0.02	0 / 1	<0.005	<0.005
常磐沿岸海域（小名浜港沖）	番所灯台から真方位245度線上約2000m付近	07-613-01	0 / 1	<0.0003	<0.0003	0 / 1	<0.1	<0.1	0 / 1	<0.005	<0.005	0 / 1	<0.02	<0.02	0 / 1	<0.005	<0.005

（備考） m:環境基準値を超える検体数　n:総検体数

健康項目（地点別）

水域名（河川名等）	地点名	地点統一番号	総水銀			アルキル水銀			PCB			ジクロロメタン			四塩化炭素		
			m/n	最大値	平均値	m/n	最大値	平均値	m/n	最大値	平均値	m/n	最大値	平均値	m/n	最大値	平均値
濁川	大森川合流前	07-217-02	0 / 2	<0.0005	<0.0005	/			/			0 / 2	<0.002	<0.002	0 / 2	<0.0002	<0.0002
笹原川	新橋	07-225-01	0 / 2	<0.0005	<0.0005	/			/			0 / 2	<0.002	<0.002	0 / 2	<0.0002	<0.0002
菅川	三浜橋上流	07-260-01	/			/			/			/			/		
常夏川	大作橋上流	07-261-01	/			/			/			/			/		
藤田川	阿武隈川合流前	07-262-01	/			/			/			/			/		
桜川	小泉橋	07-263-01	/			/			/			0 / 2	<0.002	<0.002	0 / 2	<0.0002	<0.0002
亀田川	逢瀬川合流前	07-264-01	/			/			/			/			/		
三春ダム貯水池	三春ダムサイト	07-402-01	0 / 1	<0.0005	<0.0005	/			0 / 1	<0.0005	<0.0005	0 / 1	<0.002	<0.002	0 / 1	<0.0002	<0.0002
摺上川ダム貯水池	摺上川ダムサイト	07-403-01	0 / 4	<0.0005	<0.0005	/			0 / 4	<0.0005	<0.0005	0 / 4	0.002	0.002	0 / 4	<0.0002	<0.0002
猪苗代湖	小石ヶ浜水門	07-501-51	0 / 2	<0.0005	<0.0005	/			/			0 / 2	<0.002	<0.002	0 / 2	<0.0002	<0.0002
猪苗代湖	安積疎水取水口	07-501-53	0 / 2	<0.0005	<0.0005	/			/			0 / 2	<0.002	<0.002	0 / 2	<0.0002	<0.0002
猪苗代湖	浜路浜	07-501-54	/			/			/			/			/		
猪苗代湖	舟津港	07-501-55	/			/			/			/			/		
猪苗代湖	青松浜	07-501-56	/			/			/			/			/		
尾瀬沼	湖心	07-512-01	/			/			/			/			/		
東山ダム貯水池	東山ダムサイト	07-513-01	/			/			/			/			/		
大川ダム貯水池	湖心	07-515-01	0 / 1	<0.0005	<0.0005	0 / 1	<0.0005	<0.0005	0 / 1	<0.0005	<0.0005	0 / 1	<0.002	<0.002	0 / 1	<0.0002	<0.0002
小名浜港	四号埠頭先	07-601-01	0 / 2	<0.0005	<0.0005	/			0 / 1	<0.0005	<0.0005	0 / 2	<0.002	<0.002	0 / 2	<0.0002	<0.0002
小名浜港	西防波堤第2の北約400m付近	07-601-51	/			/			/			/			/		
小名浜港	漁港区内	07-601-52	/			/			/			/			/		
常磐沿岸海域	蛭田川沖南南東約2500m付近	07-602-01	0 / 2	<0.0005	<0.0005	/			0 / 1	<0.0005	<0.0005	0 / 2	<0.002	<0.002	0 / 2	<0.0002	<0.0002
松川浦海域	漁業権区域区3号中央付近	07-603-02	0 / 2	<0.0005	<0.0005	/			0 / 1	<0.0005	<0.0005	0 / 2	<0.002	<0.002	0 / 2	<0.0002	<0.0002
いわき市地先海域	夏井川沖約1500m付近	07-605-03	0 / 1	<0.0005	<0.0005	/			0 / 1	<0.0005	<0.0005	0 / 1	<0.002	<0.002	0 / 1	<0.0002	<0.0002
相双地区地先海域	東京電力（株）第一原子力発電所沖約1，000m	07-611-51	0 / 1	<0.0005	<0.0005	/			0 / 1	<0.0005	<0.0005	0 / 1	<0.002	<0.002	0 / 1	<0.0002	<0.0002
常磐沿岸海域（小名浜港沖）	番所灯台から真方位245度線上約2000m付近	07-613-01	0 / 1	<0.0005	<0.0005	/			0 / 1	<0.0005	<0.0005	0 / 1	<0.002	<0.002	0 / 1	<0.0002	<0.0002

（備考） m:環境基準値を超える検体数 n:総検体数

健康項目（地点別）

水域名（河川名等）	地点名	地点統一番号	1,2-ジクロロエタン			1,1-ジクロロエチレン			シス-1,2-ジクロロエチレン			1,1,1-トリクロロエタン			1,1,2-トリクロロエタン		
			m/n	最大値	平均値	m/n	最大値	平均値	m/n	最大値	平均値	m/n	最大値	平均値	m/n	最大値	平均値
濁川	大森川合流前	07-217-02	0 / 2	<0.0004	<0.0004	0 / 2	<0.002	<0.002	0 / 2	<0.002	<0.002	0 / 2	<0.0005	<0.0005	0 / 2	<0.0006	<0.0006
笹原川	新橋	07-225-01	0 / 2	<0.0004	<0.0004	0 / 2	<0.002	<0.002	0 / 2	<0.002	<0.002	0 / 2	<0.0005	<0.0005	0 / 2	<0.0006	<0.0006
菅川	三浜橋上流	07-260-01	/			/			/			/			/		
常夏川	大作橋上流	07-261-01	/			/			/			/			/		
藤田川	阿武隈川合流前	07-262-01	/			/			/			/			/		
桜川	小泉橋	07-263-01	0 / 2	<0.0004	<0.0004	0 / 2	<0.002	<0.002	0 / 2	<0.002	<0.002	0 / 2	<0.0005	<0.0005	0 / 2	<0.0006	<0.0006
亀田川	逢瀬川合流前	07-264-01	/			/			/			/			/		
三春ダム貯水池	三春ダムサイト	07-402-01	0 / 1	<0.0004	<0.0004	0 / 1	<0.002	<0.002	0 / 1	<0.002	<0.002	0 / 1	<0.0005	<0.0005	0 / 1	<0.0006	<0.0006
摺上川ダム貯水池	摺上川ダムサイト	07-403-01	0 / 4	<0.0004	<0.0004	0 / 4	<0.002	<0.002	0 / 4	<0.002	<0.002	0 / 4	<0.0005	<0.0005	0 / 4	<0.0006	<0.0006
猪苗代湖	小石ヶ浜水門	07-501-51	0 / 2	<0.0004	<0.0004	0 / 2	<0.002	<0.002	0 / 2	<0.002	<0.002	0 / 2	<0.0005	<0.0005	0 / 2	<0.0006	<0.0006
猪苗代湖	安積疎水取水口	07-501-53	0 / 2	<0.0004	<0.0004	0 / 2	<0.002	<0.002	0 / 2	<0.002	<0.002	0 / 2	<0.0005	<0.0005	0 / 2	<0.0006	<0.0006
猪苗代湖	浜路浜	07-501-54	/			/			/			/			/		
猪苗代湖	舟津港	07-501-55	/			/			/			/			/		
猪苗代湖	青松浜	07-501-56	/			/			/			/			/		
尾瀬沼	湖心	07-512-01	/			/			/			/			/		
東山ダム貯水池	東山ダムサイト	07-513-01	/			/			/			/			/		
大川ダム貯水池	湖心	07-515-01	0 / 1	<0.0004	<0.0004	0 / 1	<0.002	<0.002	0 / 1	<0.004	<0.004	0 / 1	<0.0005	<0.0005	0 / 1	<0.0006	<0.0006
小名浜港	四号埠頭先	07-601-01	0 / 2	<0.0004	<0.0004	0 / 2	<0.002	<0.002	0 / 2	<0.002	<0.002	0 / 2	<0.0005	<0.0005	0 / 2	<0.0006	<0.0006
小名浜港	西防波堤第2の北約400m付近	07-601-51	/			/			/			/			/		
小名浜港	漁港区内	07-601-52	/			/			/			/			/		
常磐沿岸海域	蛭田川沖南南東約2500m付近	07-602-01	0 / 2	<0.0004	<0.0004	0 / 2	<0.002	<0.002	0 / 2	<0.002	<0.002	0 / 2	<0.0005	<0.0005	0 / 2	<0.0006	<0.0006
松川浦海域	漁業権区域区3号中央付近	07-603-02	0 / 2	<0.0004	<0.0004	0 / 2	<0.002	<0.002	0 / 2	<0.002	<0.002	0 / 2	<0.0005	<0.0005	0 / 2	<0.0006	<0.0006
いわき市地先海域	夏井川沖約1500m付近	07-605-03	0 / 1	<0.0004	<0.0004	0 / 1	<0.002	<0.002	0 / 1	<0.002	<0.002	0 / 1	<0.0005	<0.0005	0 / 1	<0.0006	<0.0006
相双地区地先海域	東京電力(株)第一原子力発電所沖約1，000m	07-611-51	0 / 1	<0.0004	<0.0004	0 / 1	<0.002	<0.002	0 / 1	<0.002	<0.002	0 / 1	<0.0005	<0.0005	0 / 1	<0.0006	<0.0006
常磐沿岸海域（小名浜港沖）	番所灯台から真方位245度線上約2000m付近	07-613-01	0 / 1	<0.0004	<0.0004	0 / 1	<0.002	<0.002	0 / 1	<0.002	<0.002	0 / 1	<0.0005	<0.0005	0 / 1	<0.0006	<0.0006

（備考） m:環境基準値を超える検体数 n:総検体数

健康項目（地点別）

水域名（河川名等）	地点名	地点統一番号	トリクロロエチレン			テトラクロロエチレン			1,3-ジクロロプロペン			チウラム			シマジン		
			m/n	最大値	平均値	m/n	最大値	平均値	m/n	最大値	平均値	m/n	最大値	平均値	m/n	最大値	平均値
濁川	大森川合流前	07-217-02	0 / 2	<0.001	<0.001	0 / 2	<0.0005	<0.0005	0 / 2	<0.0002	<0.0002	0 / 2	<0.0006	<0.0006	0 / 2	<0.0003	<0.0003
笹原川	新橋	07-225-01	0 / 2	<0.001	<0.001	0 / 2	<0.0005	<0.0005	0 / 2	<0.0002	<0.0002	/			/		
菅川	三浜橋上流	07-260-01	/			/			/			/			/		
常夏川	大作橋上流	07-261-01	/			/			/			/			/		
藤田川	阿武隈川合流前	07-262-01	/			/			/			/			/		
桜川	小泉橋	07-263-01	0 / 2	<0.001	<0.001	0 / 2	<0.0005	<0.0005	0 / 2	<0.0002	<0.0002	/			/		
亀田川	逢瀬川合流前	07-264-01	/			/			/			/			/		
三春ダム貯水池	三春ダムサイト	07-402-01	0 / 1	<0.001	<0.001	0 / 1	<0.0005	<0.0005	0 / 1	<0.0002	<0.0002	0 / 1	<0.0006	<0.0006	0 / 1	<0.0003	<0.0003
摺上川ダム貯水池	摺上川ダムサイト	07-403-01	0 / 4	<0.001	<0.001	0 / 4	<0.0005	<0.0005	0 / 4	<0.0002	<0.0002	0 / 4	<0.0006	<0.0006	0 / 4	<0.0003	<0.0003
猪苗代湖	小石ヶ浜水門	07-501-51	0 / 2	<0.001	<0.001	0 / 2	<0.0005	<0.0005	0 / 2	<0.0002	<0.0002	0 / 2	<0.0006	<0.0006	0 / 2	<0.0003	<0.0003
猪苗代湖	安積疎水取水口	07-501-53	0 / 2	<0.001	<0.001	0 / 2	<0.0005	<0.0005	0 / 2	<0.0002	<0.0002	0 / 2	<0.0006	<0.0006	0 / 2	<0.0003	<0.0003
猪苗代湖	浜路浜	07-501-54	/			/			/			/			/		
猪苗代湖	舟津港	07-501-55	/			/			/			/			/		
猪苗代湖	青松浜	07-501-56	/			/			/			/			/		
尾瀬沼	湖心	07-512-01	/			/			/			/			/		
東山ダム貯水池	東山ダムサイト	07-513-01	/			/			/			/			/		
大川ダム貯水池	湖心	07-515-01	0 / 1	<0.001	<0.001	0 / 1	<0.0005	<0.0005	0 / 1	<0.0002	<0.0002	0 / 1	<0.0006	<0.0006	0 / 1	<0.0003	<0.0003
小名浜港	四号埠頭先	07-601-01	0 / 2	<0.001	<0.001	0 / 2	<0.0005	<0.0005	0 / 2	<0.0002	<0.0002	0 / 2	<0.0006	<0.0006	0 / 2	<0.0003	<0.0003
小名浜港	西防波堤第2の北約400m付近	07-601-51	/			/			/			/			/		
小名浜港	漁港区内	07-601-52	/			/			/			/			/		
常磐沿岸海域	蛭田川沖南南東約2500m付近	07-602-01	0 / 2	<0.001	<0.001	0 / 2	<0.0005	<0.0005	0 / 2	<0.0002	<0.0002	0 / 2	<0.0006	<0.0006	0 / 2	<0.0003	<0.0003
松川浦海域	漁業権区域区3号中央付近	07-603-02	0 / 2	<0.001	<0.001	0 / 2	<0.0005	<0.0005	0 / 2	<0.0002	<0.0002	0 / 2	<0.0006	<0.0006	0 / 2	<0.0003	<0.0003
いわき市地先海域	夏井川沖約1500m付近	07-605-03	0 / 1	<0.001	<0.001	0 / 1	<0.0005	<0.0005	0 / 1	<0.0002	<0.0002	0 / 1	<0.0006	<0.0006	0 / 1	<0.0003	<0.0003
相双地区地先海域	東京電力（株）第一原子力発電所沖約1，000m	07-611-51	0 / 1	<0.001	<0.001	0 / 1	<0.0005	<0.0005	0 / 1	<0.0002	<0.0002	0 / 1	<0.0006	<0.0006	0 / 1	<0.0003	<0.0003
常磐沿岸海域（小名浜港沖）	番所灯台から真方位245度線上約2000m付近	07-613-01	0 / 1	<0.001	<0.001	0 / 1	<0.0005	<0.0005	0 / 1	<0.0002	<0.0002	0 / 1	<0.0006	<0.0006	0 / 1	<0.0003	<0.0003

（備考） m:環境基準値を超える検体数　n:総検体数

健康項目（地点別）

水域名（河川名等）	地点名	地点統一番号	チオベンカルブ			ベンゼン			セレン			硝酸性窒素及び亜硝酸性窒素			亜硝酸性窒素		
			m/n	最大値	平均値	m/n	最大値	平均値	m/n	最大値	平均値	m/n	最大値	平均値	m/n	最大値	平均値
濁川	大森川合流前	07-217-02	0 / 2	<0.002	<0.002	0 / 2	<0.001	<0.001	0 / 2	<0.002	<0.002	0 / 4	1.9	1.1	/ 4	0.1	0.1
笹原川	新橋	07-225-01	/			0 / 2	<0.001	<0.001	0 / 2	<0.002	<0.002	0 / 6	0.6	0.5	/ 6	<0.1	<0.1
菅川	三浜橋上流	07-260-01	/			/			/			0 / 6	0.3	0.25	/ 6	<0.1	<0.1
常夏川	大作橋上流	07-261-01	/			/			/			0 / 6	0.4	0.35	/ 6	<0.1	<0.1
藤田川	阿武隈川合流前	07-262-01	/			/			/			0 / 4	0.6	0.4	/ 4	<0.1	<0.1
桜川	小泉橋	07-263-01	/			0 / 2	<0.001	<0.001	/			0 / 4	2.3	2.1	/ 4	<0.1	<0.1
亀田川	逢瀬川合流前	07-264-01	/			/			/			0 / 4	2.1	1.4	/ 4	<0.1	<0.1
三春ダム貯水池	三春ダムサイト	07-402-01	0 / 1	<0.002	<0.002	0 / 1	<0.001	<0.001	0 / 1	<0.002	<0.002	/			/ 36	0.1	0.1
摺上川ダム貯水池	摺上川ダムサイト	07-403-01	0 / 4	<0.002	<0.002	0 / 4	<0.001	<0.001	0 / 4	<0.002	<0.002	/			/ 36	<0.1	<0.1
猪苗代湖	小石ヶ浜水門	07-501-51	0 / 2	<0.002	<0.002	0 / 2	<0.001	<0.001	0 / 2	<0.002	<0.002	0 / 2	0.2	0.2	/ 2	<0.1	<0.1
猪苗代湖	安積疎水取水口	07-501-53	0 / 2	<0.002	<0.002	0 / 2	<0.001	<0.001	0 / 2	<0.002	<0.002	0 / 2	0.2	0.2	/ 2	<0.1	<0.1
猪苗代湖	浜路浜	07-501-54	/			/			/			0 / 8	0.2	0.2	/ 8	<0.1	<0.1
猪苗代湖	舟津港	07-501-55	/			/			/			0 / 8	0.2	0.2	/ 8	<0.1	<0.1
猪苗代湖	青松浜	07-501-56	/			/			/			0 / 8	0.2	0.2	/ 8	<0.1	<0.1
尾瀬沼	湖心	07-512-01	/			/			/			0 / 6	<0.2	<0.2	/ 6	<0.1	<0.1
東山ダム貯水池	東山ダムサイト	07-513-01	/			/			/			/			/ 27	<0.1	<0.1
大川ダム貯水池	湖心	07-515-01	0 / 1	<0.002	<0.002	0 / 1	<0.001	<0.001	0 / 1	<0.002	<0.002	0 / 12	0.4	0.3	/ 12	<0.1	<0.1
小名浜港	四号埠頭先	07-601-01	0 / 2	<0.002	<0.002	0 / 2	<0.001	<0.001	0 / 2	<0.002	<0.002	0 / 6	<0.2	<0.2	/ 6	<0.1	<0.1
小名浜港	西防波堤第2の北約400m付近	07-601-51	/			/			/			0 / 6	<0.2	<0.2	/ 6	<0.1	<0.1
小名浜港	漁港区内	07-601-52	/			/			/			0 / 6	<0.2	<0.2	/ 6	<0.1	<0.1
常磐沿岸海域	蛭田川沖南南東約2500m付近	07-602-01	0 / 2	<0.002	<0.002	0 / 2	<0.001	<0.001	0 / 2	<0.002	<0.002	/			/		
松川浦海域	漁業権区域区3号中央付近	07-603-02	0 / 2	<0.002	<0.002	0 / 2	<0.001	<0.001	0 / 2	<0.002	<0.002	0 / 2	<0.2	<0.2	/ 2	<0.1	<0.1
いわき市地先海域	夏井川沖約1500m付近	07-605-03	0 / 1	<0.002	<0.002	0 / 1	<0.001	<0.001	0 / 1	<0.002	<0.002	/			/		
相双地区地先海域	東京電力（株）第一原子力発電所沖約1，000m	07-611-51	0 / 1	<0.002	<0.002	0 / 1	<0.001	<0.001	0 / 1	<0.002	<0.002	0 / 1	<0.2	<0.2	/ 1	<0.1	<0.1
常磐沿岸海域（小名浜港沖）	番所灯台から真方位245度線上約2000m付近	07-613-01	0 / 1	<0.002	<0.002	0 / 1	<0.001	<0.001	0 / 1	<0.002	<0.002	/			/		

（備考） m:環境基準値を超える検体数 n:総検体数

健康項目（地点別）

水域名（河川名等）	地点名	地点統一番号	ふっ素			ほう素			1,4-ジオキサン		
			m/n	最大値	平均値	m/n	最大値	平均値	m/n	最大値	平均値
濁川	大森川合流前	07-217-02	1 / 4	2.3	0.77	1 / 4	1.1	0.55	0 / 2	<0.005	<0.005
笹原川	新橋	07-225-01	0 / 6	0.26	0.21	0 / 2	0.32	0.22	0 / 1	<0.005	<0.005
菅川	三浜橋上流	07-260-01	0 / 6	<0.08	<0.08	/			/		
常夏川	大作橋上流	07-261-01	0 / 6	<0.08	<0.08	/			/		
藤田川	阿武隈川合流前	07-262-01	0 / 4	0.17	0.12	/			/		
桜川	小泉橋	07-263-01	0 / 4	0.08	0.08	/			/		
亀田川	逢瀬川合流前	07-264-01	0 / 4	0.14	0.12	/			/		
三春ダム貯水池	三春ダムサイト	07-402-01	0 / 2	0.08	0.08	0 / 1	<0.02	<0.02	/		
摺上川ダム貯水池	摺上川ダムサイト	07-403-01	0 / 4	<0.08	<0.08	0 / 4	<0.02	<0.02	0 / 4	<0.005	<0.005
猪苗代湖	小石ヶ浜水門	07-501-51	0 / 2	0.14	0.14	0 / 2	0.07	0.06	0 / 2	<0.005	<0.005
猪苗代湖	安積疎水取水口	07-501-53	0 / 2	0.14	0.14	0 / 2	0.06	0.06	0 / 2	<0.005	<0.005
猪苗代湖	浜路浜	07-501-54	0 / 8	0.12	0.11	/			/		
猪苗代湖	舟津港	07-501-55	0 / 8	0.15	0.11	/			/		
猪苗代湖	青松浜	07-501-56	0 / 8	0.12	0.11	/			/		
尾瀬沼	湖心	07-512-01	0 / 6	<0.08	<0.08	0 / 6	<0.02	<0.02	/		
東山ダム貯水池	東山ダムサイト	07-513-01	/			/			/		
大川ダム貯水池	湖心	07-515-01	0 / 1	<0.08	<0.08	0 / 1	0.06	0.06	0 / 1	<0.005	<0.005
小名浜港	四号埠頭先	07-601-01	/			/			0 / 1	<0.005	<0.005
小名浜港	西防波堤第2の北約400m付近	07-601-51	/			/			/		
小名浜港	漁港区内	07-601-52	/			/			/		
常磐沿岸海域	蛭田川沖南南東約2500m付近	07-602-01	/			/			0 / 1	<0.005	<0.005
松川浦海域	漁業権区域区3号中央付近	07-603-02	/			/			0 / 2	<0.005	<0.005
いわき市地先海域	夏井川沖約1500m付近	07-605-03	/			/			0 / 1	<0.005	<0.005
相双地区地先海域	東京電力（株）第一原子力発電所沖約1，000m	07-611-51	/			/			0 / 1	<0.005	<0.005
常磐沿岸海域（小名浜港沖）	番所灯台から真方位245度線上約2000m付近	07-613-01	/			/			0 / 1	<0.005	<0.005

（備考） m:環境基準値を超える検体数　n:総検体数

特殊項目

水域名（河川名等）	地点名	地点統一番号	フェノール類				銅				鉄(溶解性)				マンガン(溶解性)				クロム			
			最小	最大	k/n	平均	最小	最大	k/n	平均	最小	最大	k/n	平均	最小	最大	k/n	平均	最小	最大	k/n	平均
阿武隈川中流（1）	阿久津橋（阿久津）	07-002-01			/		<0.01	<0.01	0 / 4	<0.01			/				/				/	
阿賀野川（1）	田島橋	07-005-01			/		<0.01	<0.01	0 / 2	<0.01			/				/				/	
阿賀野川（3）	新郷ダム	07-007-01	<0.005	<0.005	0 / 2	<0.005	<0.01	<0.01	0 / 2	<0.01			/				/				/	
請戸川	請戸橋	07-010-01			/				/				/				/		<0.05	<0.05	0 / 2	<0.05
藤原川	愛谷川橋	07-012-01	<0.005	<0.005	0 / 2	<0.005	<0.01	<0.01	0 / 2	<0.01	<0.1	0.2	1 / 2	0.15	0.03	0.07	2 / 2	0.05	<0.05	<0.05	0 / 2	<0.05
藤原川	みなと大橋	07-012-02	<0.005	0.013	1 / 4	0.007	<0.01	<0.01	0 / 4	<0.01	<0.1	<0.1	0 / 4	<0.1	0.09	0.35	4 / 4	0.21	<0.05	<0.05	0 / 4	<0.05
只見川（田子倉貯水池より下流）	西谷橋	07-013-01			/		<0.01	<0.01	0 / 2	<0.01			/				/				/	
只見川（田子倉貯水池より下流）	藤橋	07-013-02			/		<0.01	<0.01	0 / 2	<0.01			/				/				/	
伊南川	青柳橋	07-014-01			/		<0.01	<0.01	0 / 2	<0.01			/				/				/	
伊南川	黒沢橋	07-014-02			/		<0.01	<0.01	0 / 2	<0.01			/				/				/	
夏井川（好間川合流点より下流）	六十枚橋	07-018-01			/		<0.01	<0.01	0 / 4	<0.01			/				/		<0.05	<0.05	0 / 4	<0.05
蛭田川	小塙橋	07-021-01	<0.005	<0.005	0 / 2	<0.005			/				/				/				/	
蛭田川	蛭田橋	07-021-02	<0.005	0.011	1 / 4	0.0065			/				/				/				/	
大滝根川（谷田川を含む）	阿武隈川合流前	07-027-01	<0.005	<0.005	0 / 2	<0.005	<0.01	<0.01	0 / 4	<0.01			/				/		<0.05	<0.05	0 / 4	<0.05
大滝根川（谷田川を含む）	谷田川橋	07-027-52			/		<0.01	<0.01	0 / 4	<0.01			/				/		<0.05	<0.05	0 / 4	<0.05
逢瀬川（馬場川合流点より上流）	馬場川合流点前	07-028-01			/		<0.01	<0.01	0 / 2	<0.01			/				/		<0.05	<0.05	0 / 2	<0.05
逢瀬川（馬場川合流点から幕ノ内橋まで）	幕ノ内橋上流	07-029-01			/		<0.01	<0.01	0 / 2	<0.01			/				/		<0.05	<0.05	0 / 2	<0.05
逢瀬川（幕ノ内橋より下流）	阿武隈川合流前	07-030-01	<0.005	<0.005	0 / 2	<0.005	<0.01	<0.01	0 / 4	<0.01			/				/		<0.05	<0.05	0 / 4	<0.05
五百川	石筵川合流後	07-031-51	<0.005	<0.005	0 / 2	<0.005	<0.01	<0.01	0 / 2	<0.01			/				/		<0.05	<0.05	0 / 2	<0.05
松川	阿武隈川合流前（松川）	07-034-01			/		<0.01	<0.01	0 / 2	<0.01			/				/				/	
摺上川	阿武隈川合流前	07-035-01			/		<0.01	<0.01	0 / 2	<0.01			/				/				/	
仁井田川	松葉橋	07-041-01			/		<0.01	<0.01	0 / 4	<0.01			/				/		<0.05	<0.05	0 / 4	<0.05
好間川（町田橋より下流）	夏井川合流前	07-043-01			/		<0.01	<0.01	0 / 2	<0.01			/				/		<0.05	<0.05	0 / 2	<0.05
小泉川（小泉橋より下流）	百間橋	07-045-01			/		<0.01	<0.01	0 / 2	<0.01			/				/		<0.05	<0.05	0 / 2	<0.05
旧宮川	丈助橋	07-052-01			/		<0.01	<0.01	0 / 2	<0.01			/				/				/	

（備考） k:下限値以上の検体数　n:総検体数　平均:日間平均値の年平均値

特殊項目

水域名（河川名等）	地点名	地点統一番号	フェノール類				銅				鉄(溶解性)				マンガン(溶解性)				クロム			
			最小	最大	k/n	平均	最小	最大	k/n	平均	最小	最大	k/n	平均	最小	最大	k/n	平均	最小	最大	k/n	平均
濁川（濁川橋より下流）	山崎橋	07-054-01			/		<0.01	<0.01	0 / 2	<0.01			/				/				/	
旧湯川	粟ノ宮橋	07-058-01			/		<0.01	<0.01	0 / 2	<0.01			/				/				/	
長瀬川	小金橋	07-211-01			/				/		0.6	1.4	2 / 2	1.0			/				/	
舟津川	舟津橋	07-212-01			/				/		<0.1	0.1	2 / 4	0.1	<0.02	0.03	2 / 4	0.025			/	
濁川	大森川合流前	07-217-02			/		<0.01	<0.01	0 / 2	<0.01	0.5	0.8	2 / 2	0.65			/		<0.05	<0.05	0 / 2	<0.05
笹原川	新橋	07-225-01			/		<0.01	<0.01	0 / 2	<0.01			/				/		<0.05	<0.05	0 / 2	<0.05
酸川	酸川野	07-257-01			/				/		7.3	8.8	2 / 2	8.1			/				/	
菅川	三浜橋上流	07-260-01			/				/		0.1	1.2	4 / 4	0.62	<0.02	0.13	2 / 4	0.065			/	
常夏川	大作橋上流	07-261-01			/				/		0.2	1.2	4 / 4	0.57	<0.02	0.13	3 / 4	0.062			/	
猪苗代湖	湖心	07-501-01			/				/		<0.1	<0.1	0 / 8	<0.1			/				/	
猪苗代湖	浜路浜	07-501-54			/				/		<0.1	<0.1	0 / 4	<0.1	<0.02	<0.02	0 / 4	<0.02			/	
猪苗代湖	舟津港	07-501-55			/				/		<0.1	<0.1	0 / 4	<0.1	<0.02	<0.02	0 / 4	<0.02			/	
猪苗代湖	青松浜	07-501-56			/				/		<0.1	<0.1	0 / 4	<0.1	<0.02	<0.02	0 / 4	<0.02			/	
小名浜港	四号埠頭先	07-601-01	<0.005	<0.005	0 / 2	<0.005	<0.01	<0.01	0 / 2	<0.01	<0.1	<0.1	0 / 2	<0.1			/		<0.05	<0.05	0 / 2	<0.05
松川浦海域	漁業権区域区3号中央付近	07-603-02			/		<0.01	<0.01	0 / 2	<0.01			/				/		<0.05	<0.05	0 / 2	<0.05
相双地区地先海域	東京電力(株)第一原子力発電所沖約1，000m	07-611-51	<0.005	<0.005	0 / 1	<0.005	<0.01	<0.01	0 / 1	<0.01			/				/		<0.05	<0.05	0 / 1	<0.05
常磐沿岸海域（小名浜港沖）	番所灯台から真方位245度線上約2000m付近	07-613-01	<0.005	<0.005	0 / 2	<0.005	<0.01	<0.01	0 / 2	<0.01			/				/		<0.05	<0.05	0 / 2	<0.05

（備考） k:下限値以上の検体数　n:総検体数　平均:日間平均値の年平均値

要監視項目(健康項目)

水域名 (河川名等)	地点名	地点統一番号	クロロホルム			トランス-1,2-ジクロロエチレン			1,2-ジクロロプロパン			p-ジクロロベンゼン			イソキサチオン			ダイアジノン		
			m / n	最大値	平均値	m / n	最大値	平均値	m / n	最大値	平均値	m / n	最大値	平均値	m / n	最大値	平均値	m / n	最大値	平均値
阿武隈川中流(1)	田町大橋上流400m	07-002-51	/			/			/			/			/			/		
阿武隈川中流(1)	川ノ目橋	07-002-52	/			/			/			/			/			/		
社川	王子橋	07-004-01	/			/			/			/			/			/		
阿賀野川(1)	大川橋上流	07-005-51	/			/			/			/			/			/		
阿賀野川(3)	新郷ダム	07-007-01	/			/			/			/			/			/		
新田川(新田橋より上流)	木戸内橋	07-008-01	/			/			/			/			/			/		
新田川(新田橋より下流)	鮭川橋	07-009-01	/			/			/			/			/			/		
請戸川	請戸橋	07-010-01	/			/			/			/			/			/		
藤原川	愛谷川橋	07-012-01	/			/			/			/			/			/		
藤原川	みなと大橋	07-012-02	0 / 1	<0.0006	<0.0006	0 / 1	<0.002	<0.002	0 / 1	<0.006	<0.006	0 / 1	<0.02	<0.02	0 / 1	<0.0008	<0.0008	0 / 1	<0.0005	<0.0005
只見川(田子倉貯水池より下流)	藤橋	07-013-02	/			/			/			/			/			/		
伊南川	黒沢橋	07-014-02	/			/			/			/			/			/		
宇多川(清水橋より下流)	百間橋	07-016-01	/			/			/			/			/			/		
夏井川(好間川合流点より上流)	北ノ内橋	07-017-01	/			/			/			/			/			/		
夏井川(好間川合流点より下流)	六十枚橋	07-018-01	0 / 1	<0.0006	<0.0006	0 / 1	<0.002	<0.002	0 / 1	<0.006	<0.006	0 / 1	<0.02	<0.02	0 / 1	<0.0008	<0.0008	0 / 1	<0.0005	<0.0005
鮫川(山田川合流点より下流)	鮫川橋	07-020-01	0 / 1	<0.0006	<0.0006	0 / 1	<0.002	<0.002	0 / 1	<0.006	<0.006	0 / 1	<0.02	<0.02	0 / 1	<0.0008	<0.0008	0 / 1	<0.0005	<0.0005
蛭田川	蛭田橋	07-021-02	0 / 1	0.001	0.001	0 / 1	<0.002	<0.002	0 / 1	<0.006	<0.006	0 / 1	<0.02	<0.02	0 / 1	<0.0008	<0.0008	0 / 1	<0.0005	<0.0005
久慈川(茨城県境まで)	高地原橋	07-023-02	/			/			/			/			/			/		
釈迦堂川(影沼橋より上流)	須賀川市水道取水地点	07-025-01	/			/			/			/			/			/		
大滝根川(谷田川を含む)	阿武隈川合流前	07-027-01	0 / 1	<0.0006	<0.0006	0 / 1	<0.002	<0.002	0 / 1	<0.006	<0.006	0 / 1	<0.02	<0.02	0 / 1	<0.0008	<0.0008	0 / 1	<0.0005	<0.0005
逢瀬川(幕ノ内橋より下流)	阿武隈川合流前	07-030-01	0 / 1	<0.0006	<0.0006	0 / 1	<0.002	<0.002	0 / 1	<0.006	<0.006	0 / 1	<0.02	<0.02	0 / 1	<0.0008	<0.0008	0 / 1	<0.0005	<0.0005
五百川	阿武隈川合流前	07-031-01	/			/			/			/			/			/		
五百川	石筵川合流後	07-031-51	/			/			/			/			/			/		

(備考) m:指針値を超える検体数 n:総検体数

要監視項目(健康項目)

水域名 (河川名等)	地点名	地点統一番号	フェニトロチオン			イソプロチオラン			オキシン銅			クロロタロニル			プロピザミド			EPN		
			m / n	最大値	平均値	m / n	最大値	平均値	m / n	最大値	平均値	m / n	最大値	平均値	m / n	最大値	平均値	m / n	最大値	平均値
阿武隈川中流(1)	田町大橋上流400m	07-002-51	/			/			/			/			/			/		
阿武隈川中流(1)	川ノ目橋	07-002-52	/			/			/			/			/			/		
社川	王子橋	07-004-01	/			/			/			/			/			/		
阿賀野川(1)	大川橋上流	07-005-51	/			/			/			/			/			/		
阿賀野川(3)	新郷ダム	07-007-01	/			/			/			/			/			/		
新田川(新田橋より上流)	木戸内橋	07-008-01	/			/			/			/			/			/		
新田川(新田橋より下流)	鮭川橋	07-009-01	/			/			/			/			/			/		
請戸川	請戸橋	07-010-01	/			/			/			/			/			/		
藤原川	愛谷川橋	07-012-01	/			/			/			/			/			0 / 1	<0.0006	<0.0006
藤原川	みなと大橋	07-012-02	0 / 1	<0.0003	<0.0003	0 / 1	<0.004	<0.004	0 / 1	<0.004	<0.004	0 / 1	<0.004	<0.004	0 / 1	<0.0008	<0.0008	0 / 1	<0.0006	<0.0006
只見川(田子倉貯水池より下流)	藤橋	07-013-02	/			/			/			/			/			/		
伊南川	黒沢橋	07-014-02	/			/			/			/			/			/		
宇多川(清水橋より下流)	百間橋	07-016-01	/			/			/			/			/			/		
夏井川(好間川合流点より上流)	北ノ内橋	07-017-01	/			/			/			/			/			/		
夏井川(好間川合流点より下流)	六十枚橋	07-018-01	0 / 1	<0.0003	<0.0003	0 / 1	<0.004	<0.004	0 / 1	<0.004	<0.004	0 / 1	<0.004	<0.004	0 / 1	<0.0008	<0.0008	0 / 1	<0.0006	<0.0006
鮫川(山田川合流点より下流)	鮫川橋	07-020-01	0 / 1	<0.0003	<0.0003	0 / 1	<0.004	<0.004	0 / 1	<0.004	<0.004	0 / 1	<0.004	<0.004	0 / 1	<0.0008	<0.0008	0 / 1	<0.0006	<0.0006
蛭田川	蛭田橋	07-021-02	0 / 1	<0.0003	<0.0003	0 / 1	<0.004	<0.004	0 / 1	<0.004	<0.004	0 / 1	<0.004	<0.004	0 / 1	<0.0008	<0.0008	0 / 1	<0.0006	<0.0006
久慈川(茨城県境まで)	高地原橋	07-023-02	/			/			/			/			/			/		
釈迦堂川(影沼橋より上流)	須賀川市水道取水地点	07-025-01	/			/			/			/			/			/		
大滝根川(谷田川を含む)	阿武隈川合流前	07-027-01	0 / 1	<0.0003	<0.0003	0 / 1	<0.004	<0.004	0 / 1	<0.004	<0.004	0 / 1	<0.004	<0.004	0 / 1	<0.0008	<0.0008	0 / 1	<0.0006	<0.0006
逢瀬川(幕ノ内橋より下流)	阿武隈川合流前	07-030-01	0 / 1	<0.0003	<0.0003	0 / 1	<0.004	<0.004	0 / 1	<0.004	<0.004	0 / 1	<0.004	<0.004	0 / 1	<0.0008	<0.0008	0 / 1	<0.0006	<0.0006
五百川	阿武隈川合流前	07-031-01	/			/			/			/			/			/		
五百川	石筵川合流後	07-031-51	/			/			/			/			/			0 / 1	<0.0006	<0.0006

(備考) m:指針値を超える検体数 n:総検体数

要監視項目(健康項目)

水域名 (河川名等)	地点名	地点統一番号	ジクロルボス			フェノブカルブ			イプロベンホス			クロルニトロフェン			トルエン			キシレン		
			m / n	最大値	平均値	m / n	最大値	平均値	m / n	最大値	平均値	m / n	最大値	平均値	m / n	最大値	平均値	m / n	最大値	平均値
阿武隈川中流(1)	田町大橋上流400m	07-002-51	/			/			/			/			/			/		
阿武隈川中流(1)	川ノ目橋	07-002-52	/			/			/			/			/			/		
社川	王子橋	07-004-01	/			/			/			/			/			/		
阿賀野川(1)	大川橋上流	07-005-51	/			/			/			/			/			/		
阿賀野川(3)	新郷ダム	07-007-01	/			/			/			/			/			/		
新田川(新田橋より上流)	木戸内橋	07-008-01	/			/			/			/			/			/		
新田川(新田橋より下流)	鮭川橋	07-009-01	/			/			/			/			/			/		
請戸川	請戸橋	07-010-01	/			/			/			/			/			/		
藤原川	愛谷川橋	07-012-01	/			/			/			/			/			/		
藤原川	みなと大橋	07-012-02	0 / 1	<0.001	<0.001	0 / 1	<0.002	<0.002	0 / 1	<0.0008	<0.0008	/ 1	<0.0001	<0.0001	0 / 1	<0.06	<0.06	0 / 1	<0.04	<0.04
只見川(田子倉貯水池より下流)	藤橋	07-013-02	/			/			/			/			/			/		
伊南川	黒沢橋	07-014-02	/			/			/			/			/			/		
宇多川(清水橋より下流)	百間橋	07-016-01	/			/			/			/			/			/		
夏井川(好間川合流点より上流)	北ノ内橋	07-017-01	/			/			/			/			/			/		
夏井川(好間川合流点より下流)	六十枚橋	07-018-01	0 / 1	<0.001	<0.001	0 / 1	<0.002	<0.002	0 / 1	<0.0008	<0.0008	/ 1	<0.0001	<0.0001	0 / 1	<0.06	<0.06	0 / 1	<0.04	<0.04
鮫川(山田川合流点より下流)	鮫川橋	07-020-01	0 / 1	<0.001	<0.001	0 / 1	<0.002	<0.002	0 / 1	<0.0008	<0.0008	/ 1	<0.0001	<0.0001	0 / 1	<0.06	<0.06	0 / 1	<0.04	<0.04
蛭田川	蛭田橋	07-021-02	0 / 1	<0.001	<0.001	0 / 1	<0.002	<0.002	0 / 1	<0.0008	<0.0008	/ 1	<0.0001	<0.0001	0 / 1	<0.06	<0.06	0 / 1	<0.04	<0.04
久慈川(茨城県境まで)	高地原橋	07-023-02	/			/			/			/			/			/		
釈迦堂川(影沼橋より上流)	須賀川市水道取水地点	07-025-01	/			/			/			/			/			/		
大滝根川(谷田川を含む)	阿武隈川合流前	07-027-01	0 / 1	<0.001	<0.001	0 / 1	<0.002	<0.002	0 / 1	<0.0008	<0.0008	/ 1	<0.0001	<0.0001	0 / 1	<0.06	<0.06	0 / 1	<0.04	<0.04
逢瀬川(幕ノ内橋より下流)	阿武隈川合流前	07-030-01	0 / 1	<0.001	<0.001	0 / 1	<0.002	<0.002	0 / 1	<0.0008	<0.0008	/ 1	<0.0001	<0.0001	0 / 1	<0.06	<0.06	0 / 1	<0.04	<0.04
五百川	阿武隈川合流前	07-031-01	/			/			/			/			/			/		
五百川	石筵川合流後	07-031-51	/			/			/			/			/			/		

(備考) m:指針値を超える検体数 n:総検体数

要監視項目(健康項目)

水域名 (河川名等)	地点名	地点統一番号	フタル酸ジエチルヘキシル			ニッケル			モリブデン			アンチモン			塩化ビニルモノマー			エピクロロヒドリン		
			m / n	最大値	平均値	m / n	最大値	平均値	m / n	最大値	平均値	m / n	最大値	平均値	m / n	最大値	平均値	m / n	最大値	平均値
阿武隈川中流(1)	田町大橋上流400m	07-002-51	/			/			/			/			/			/		
阿武隈川中流(1)	川ノ目橋	07-002-52	/			/			/			/			/			/		
社川	王子橋	07-004-01	/			/			/			/			/			/		
阿賀野川(1)	大川橋上流	07-005-51	/			/			/			/			/			/		
阿賀野川(3)	新郷ダム	07-007-01	/			/			/			/			/			/		
新田川(新田橋より上流)	木戸内橋	07-008-01	/			/			/			/			/			/		
新田川(新田橋より下流)	鮭川橋	07-009-01	/			/			/			/			/			/		
請戸川	請戸橋	07-010-01	/			/			/			/			/			/		
藤原川	愛谷川橋	07-012-01	/			/			/			/			/			/		
藤原川	みなと大橋	07-012-02	0 / 1	<0.006	<0.006	/ 1	0.017	0.017	0 / 1	0.007	0.007	0 / 1	0.0006	0.0006	0 / 1	<0.0002	<0.0002	0 / 1	<0.00004	<0.00004
只見川(田子倉貯水池より下流)	藤橋	07-013-02	/			/			/			/			/			/		
伊南川	黒沢橋	07-014-02	/			/			/			/			/			/		
宇多川(清水橋より下流)	百間橋	07-016-01	/			/			/			/			/			/		
夏井川(好間川合流点より上流)	北ノ内橋	07-017-01	/			/			/			/			/			/		
夏井川(好間川合流点より下流)	六十枚橋	07-018-01	0 / 1	<0.006	<0.006	/ 1	0.001	0.001	0 / 1	<0.007	<0.007	0 / 1	0.0002	0.0002	0 / 1	<0.0002	<0.0002	0 / 1	<0.00004	<0.00004
鮫川(山田川合流点より下流)	鮫川橋	07-020-01	0 / 1	<0.006	<0.006	/ 1	0.001	0.001	0 / 1	<0.007	<0.007	0 / 1	0.0009	0.0009	0 / 1	<0.0002	<0.0002	0 / 1	<0.00004	<0.00004
蛭田川	蛭田橋	07-021-02	0 / 1	<0.006	<0.006	/ 1	<0.001	<0.001	0 / 1	<0.007	<0.007	0 / 1	0.0031	0.0031	0 / 1	0.0008	0.0008	0 / 1	<0.00004	<0.00004
久慈川(茨城県境まで)	高地原橋	07-023-02	/			/			/			/			/			/		
釈迦堂川(影沼橋より上流)	須賀川市水道取水地点	07-025-01	/			/			/			/			/			/		
大滝根川(谷田川を含む)	阿武隈川合流前	07-027-01	0 / 1	<0.006	<0.006	/ 1	0.003	0.003	0 / 1	<0.007	<0.007	0 / 1	<0.0002	<0.0002	0 / 1	<0.0002	<0.0002	0 / 1	<0.00004	<0.00004
逢瀬川(幕ノ内橋より下流)	阿武隈川合流前	07-030-01	0 / 1	<0.006	<0.006	/ 1	<0.001	<0.001	0 / 1	<0.007	<0.007	0 / 1	<0.0002	<0.0002	0 / 1	<0.0002	<0.0002	0 / 1	<0.00004	<0.00004
五百川	阿武隈川合流前	07-031-01	/			/			/			/			/			/		
五百川	石筵川合流後	07-031-51	/			/			/			/			/			/		

(備考) m:指針値を超える検体数 n:総検体数

要監視項目(健康項目)

水域名 (河川名等)	地点名	地点統一番号	全マンガン			ウラン			ペルフルオロオクタンスルホン酸(PFOS)			ペルフルオロオクタン酸(PFOA)			PFOS及びPFOAの合算値		
			m / n	最大値	平均値	m / n	最大値	平均値	m / n	最大値	平均値	m / n	最大値	平均値	m / n	最大値	平均値
阿武隈川中流(1)	田町大橋上流400m	07-002-51	/			/			/			/			0 / 1	0.0000003	0.0000003
阿武隈川中流(1)	川ノ目橋	07-002-52	/			/			/			/			0 / 1	0.0000016	0.0000016
社川	王子橋	07-004-01	/			/			/			/			0 / 1	0.0000017	0.0000017
阿賀野川(1)	大川橋上流	07-005-51	/			/			/			/			0 / 1	0.0000003	0.0000003
阿賀野川(3)	新郷ダム	07-007-01	/			/			/			/			0 / 1	0.0000006	0.0000006
新田川(新田橋より上流)	木戸内橋	07-008-01	/			/			/			/			0 / 1	0.000001	0.000001
新田川(新田橋より下流)	鮭川橋	07-009-01	/			/			/			/			0 / 1	0.0000014	0.0000014
請戸川	請戸橋	07-010-01	/			/			/			/			0 / 1	0.0000004	0.0000004
藤原川	愛谷川橋	07-012-01	/			/			/			/			/		
藤原川	みなと大橋	07-012-02	0 / 1	0.2	0.2	0 / 1	0.0015	0.0015	0 / 1	0.0000006	0.0000006	0 / 1	0.0000026	0.0000026	0 / 1	0.0000033	0.0000033
只見川(田子倉貯水池より下流)	藤橋	07-013-02	/			/			/			/			0 / 1	0.0000003	0.0000003
伊南川	黒沢橋	07-014-02	/			/			/			/			0 / 1	<0.0000003	<0.0000003
宇多川(清水橋より下流)	百間橋	07-016-01	/			/			/			/			0 / 1	0.0000003	0.0000003
夏井川(好間川合流点より上流)	北ノ内橋	07-017-01	/			/			/			/			0 / 1	0.0000008	0.0000008
夏井川(好間川合流点より下流)	六十枚橋	07-018-01	0 / 1	0.06	0.06	0 / 1	0.0002	0.0002	0 / 1	0.0000003	0.0000003	0 / 1	0.0000011	0.0000011	0 / 1	0.0000014	0.0000014
鮫川(山田川合流点より下流)	鮫川橋	07-020-01	0 / 1	0.08	0.08	0 / 1	0.0005	0.0005	0 / 1	0.0000001	0.0000001	0 / 1	0.0000031	0.0000031	0 / 1	0.0000032	0.0000032
蛭田川	蛭田橋	07-021-02	0 / 1	0.1	0.1	0 / 1	0.0002	0.0002	0 / 1	0.0000002	0.0000002	0 / 1	0.0000019	0.0000019	0 / 1	0.0000022	0.0000022
久慈川(茨城県境まで)	高地原橋	07-023-02	/			/			/			/			0 / 1	0.0000015	0.0000015
釈迦堂川(影沼橋より上流)	須賀川市水道取水地点	07-025-01	/			/			/			/			0 / 1	0.0000009	0.0000009
大滝根川(谷田川を含む)	阿武隈川合流前	07-027-01	0 / 1	0.03	0.03	0 / 1	0.0002	0.0002	0 / 1	<0.0000005	<0.0000005	0 / 1	0.0000022	0.0000022	0 / 1	0.0000027	0.0000027
逢瀬川(幕ノ内橋より下流)	阿武隈川合流前	07-030-01	0 / 1	0.07	0.07	0 / 1	<0.0002	<0.0002	0 / 1	0.0000009	0.0000009	0 / 1	0.0000031	0.0000031	0 / 1	0.000004	0.000004
五百川	阿武隈川合流前	07-031-01	/			/			/			/			0 / 1	0.0000017	0.0000017
五百川	石筵川合流後	07-031-51	/			/			/			/			/		

(備考) m:指針値を超える検体数 n:総検体数

要監視項目(健康項目)

水域名 (河川名等)	地点名	地点統一番号	クロロホルム			トランス-1,2-ジクロロエチレン			1,2-ジクロロプロパン			p-ジクロロベンゼン			イソキサチオン			ダイアジノン		
			m / n	最大値	平均値	m / n	最大値	平均値	m / n	最大値	平均値	m / n	最大値	平均値	m / n	最大値	平均値	m / n	最大値	平均値
摺上川	阿武隈川合流前	07-035-01	/			/			/			/			/			/		
大久川及び小久川	蔭磯橋	07-038-01	/			/			/			/			/			/		
真野川(桜田橋より下流)	真島橋	07-040-01	/			/			/			/			/			/		
仁井田川	松葉橋	07-041-01	0 / 1	<0.0006	<0.0006	0 / 1	<0.002	<0.002	0 / 1	<0.006	<0.006	0 / 1	<0.02	<0.02	0 / 1	<0.0008	<0.0008	0 / 1	<0.0005	<0.0005
好間川(町田橋より下流)	夏井川合流前	07-043-01	/			/			/			/			/			/		
小高川(善丁橋より下流)	ハツカラ橋	07-047-01	/			/			/			/			/			/		
宮川	細工名橋	07-051-01	/			/			/			/			/			/		
旧宮川	丈助橋	07-052-01	/			/			/			/			/			/		
濁川(濁川橋より下流)	山崎橋	07-054-01	/			/			/			/			/			/		
旧湯川	粟ノ宮橋	07-058-01	/			/			/			/			/			/		
旧湯川	工業団地排水路	07-058-53	/			/			/			/			/			/		
長瀬川	小金橋	07-211-01	/			/			/			/			/			/		
舟津川	舟津橋	07-212-01	/			/			/			/			/			/		
富岡川	小浜橋	07-244-01	/			/			/			/			/			/		
菅川	三浜橋上流	07-260-01	/			/			/			/			/			/		
常夏川	大作橋上流	07-261-01	/			/			/			/			/			/		
境川	6号国道下	07-289-01	/			/			/			/			/			/		

(備考) m:指針値を超える検体数 n:総検体数

要監視項目(健康項目)

水域名 (河川名等)	地点名	地点統一番号	フェニトロチオン			イソプロチオラン			オキシン銅			クロロタロニル			プロピザミド			EPN		
			m / n	最大値	平均値	m / n	最大値	平均値	m / n	最大値	平均値	m / n	最大値	平均値	m / n	最大値	平均値	m / n	最大値	平均値
摺上川	阿武隈川合流前	07-035-01	/			/			/			/			/			/		
大久川及び小久川	蔭磯橋	07-038-01	/			/			/			/			/			0 / 1	<0.0006	<0.0006
真野川(桜田橋より下流)	真島橋	07-040-01	/			/			/			/			/			/		
仁井田川	松葉橋	07-041-01	0 / 1	<0.0003	<0.0003	0 / 1	<0.004	<0.004	0 / 1	<0.004	<0.004	0 / 1	<0.004	<0.004	0 / 1	<0.0008	<0.0008	0 / 1	<0.0006	<0.0006
好間川(町田橋より下流)	夏井川合流前	07-043-01	/			/			/			/			/			0 / 1	<0.0006	<0.0006
小高川(善丁橋より下流)	ハツカラ橋	07-047-01	/			/			/			/			/			/		
宮川	細工名橋	07-051-01	/			/			/			/			/			/		
旧宮川	丈助橋	07-052-01	/			/			/			/			/			/		
濁川(濁川橋より下流)	山崎橋	07-054-01	/			/			/			/			/			/		
旧湯川	粟ノ宮橋	07-058-01	/			/			/			/			/			/		
旧湯川	工業団地排水路	07-058-53	/			/			/			/			/			/		
長瀬川	小金橋	07-211-01	/			/			/			/			/			/		
舟津川	舟津橋	07-212-01	/			/			/			/			/			/		
富岡川	小浜橋	07-244-01	/			/			/			/			/			/		
菅川	三浜橋上流	07-260-01	/			/			/			/			/			/		
常夏川	大作橋上流	07-261-01	/			/			/			/			/			/		
境川	6号国道下	07-289-01	/			/			/			/			/			/		

(備考) m:指針値を超える検体数 n:総検体数

要監視項目(健康項目)

水域名 (河川名等)	地点名	地点統一番号	ジクロルボス			フェノブカルブ			イプロベンホス			クロルニトロフェン			トルエン			キシレン		
			m / n	最大値	平均値	m / n	最大値	平均値	m / n	最大値	平均値	m / n	最大値	平均値	m / n	最大値	平均値	m / n	最大値	平均値
摺上川	阿武隈川合流前	07-035-01	/			/			/			/			/			/		
大久川及び小久川	蔭磯橋	07-038-01	/			/			/			/			/			/		
真野川(桜田橋より下流)	真島橋	07-040-01	/			/			/			/			/			/		
仁井田川	松葉橋	07-041-01	0 / 1	<0.001	<0.001	0 / 1	<0.002	<0.002	0 / 1	<0.0008	<0.0008	/ 1	<0.0001	<0.0001	0 / 1	<0.06	<0.06	0 / 1	<0.04	<0.04
好間川(町田橋より下流)	夏井川合流前	07-043-01	/			/			/			/			/			/		
小高川(善丁橋より下流)	ハツカラ橋	07-047-01	/			/			/			/			/			/		
宮川	細工名橋	07-051-01	/			/			/			/			/			/		
旧宮川	丈助橋	07-052-01	/			/			/			/			/			/		
濁川(濁川橋より下流)	山崎橋	07-054-01	/			/			/			/			/			/		
旧湯川	粟ノ宮橋	07-058-01	/			/			/			/			/			/		
旧湯川	工業団地排水路	07-058-53	/			/			/			/			/			/		
長瀬川	小金橋	07-211-01	/			/			/			/			/			/		
舟津川	舟津橋	07-212-01	/			/			/			/			/			/		
富岡川	小浜橋	07-244-01	/			/			/			/			/			/		
菅川	三浜橋上流	07-260-01	/			/			/			/			/			/		
常夏川	大作橋上流	07-261-01	/			/			/			/			/			/		
境川	6号国道下	07-289-01	/			/			/			/			/			/		

(備考) m:指針値を超える検体数 n:総検体数

要監視項目(健康項目)

水域名 (河川名等)	地点名	地点統一番号	フタル酸ジエチルヘキシル			ニッケル			モリブデン			アンチモン			塩化ビニルモノマー			エピクロロヒドリン		
			m / n	最大値	平均値	m / n	最大値	平均値	m / n	最大値	平均値	m / n	最大値	平均値	m / n	最大値	平均値	m / n	最大値	平均値
摺上川	阿武隈川合流前	07-035-01	/			/			/			/			/			/		
大久川及び小久川	蔭磯橋	07-038-01	/			/			/			/			/			/		
真野川(桜田橋より下流)	真島橋	07-040-01	/			/			/			/			/			/		
仁井田川	松葉橋	07-041-01	0 / 1	<0.006	<0.006	/ 1	0.002	0.002	0 / 1	0.011	0.011	0 / 1	0.0002	0.0002	0 / 1	<0.0002	<0.0002	0 / 1	<0.00004	<0.00004
好間川(町田橋より下流)	夏井川合流前	07-043-01	/			/			/			/			/			/		
小高川(善丁橋より下流)	ハツカラ橋	07-047-01	/			/			/			/			/			/		
宮川	細工名橋	07-051-01	/			/			/			/			/			/		
旧宮川	丈助橋	07-052-01	/			/			/			/			/			/		
濁川(濁川橋より下流)	山崎橋	07-054-01	/			/			/			/			/			/		
旧湯川	粟ノ宮橋	07-058-01	/			/			/			/			/			/		
旧湯川	工業団地排水路	07-058-53	/			/			/			/			/			/		
長瀬川	小金橋	07-211-01	/			/			/			/			/			/		
舟津川	舟津橋	07-212-01	/			/			/			/			/			/		
富岡川	小浜橋	07-244-01	/			/			/			/			/			/		
菅川	三浜橋上流	07-260-01	/			/			/			/			/			/		
常夏川	大作橋上流	07-261-01	/			/			/			/			/			/		
境川	6号国道下	07-289-01	/			/			/			/			/			/		

(備考) m:指針値を超える検体数 n:総検体数

要監視項目(健康項目)

水域名 (河川名等)	地点名	地点統一番号	全マンガン			ウラン			ペルフルオロオクタンスルホン酸(PFOS)			ペルフルオロオクタン酸(PFOA)			PFOS及びPFOAの合算値		
			m / n	最大値	平均値	m / n	最大値	平均値	m / n	最大値	平均値	m / n	最大値	平均値	m / n	最大値	平均値
摺上川	阿武隈川合流前	07-035-01	/			/			0 / 1	0.0000002	0.0000002	0 / 1	0.0000007	0.0000007	0 / 1	0.0000009	0.0000009
大久川及び小久川	蔭磯橋	07-038-01	/			/			/			/			/		
真野川(桜田橋より下流)	真島橋	07-040-01	/			/			/			/			0 / 1	0.000001	0.000001
仁井田川	松葉橋	07-041-01	0 / 1	0.18	0.18	0 / 1	0.0007	0.0007	0 / 1	0.0000001	0.0000001	0 / 1	0.0000022	0.0000022	0 / 1	0.0000024	0.0000024
好間川(町田橋より下流)	夏井川合流前	07-043-01	/			/			/			/			/		
小高川(善丁橋より下流)	ハツカラ橋	07-047-01	/			/			/			/			0 / 1	0.0000005	0.0000005
宮川	細工名橋	07-051-01	/			/			/			/			0 / 1	0.0000012	0.0000012
旧宮川	丈助橋	07-052-01	/			/			/			/			0 / 1	0.0000012	0.0000012
濁川(濁川橋より下流)	山崎橋	07-054-01	/			/			/			/			0 / 1	0.0000004	0.0000004
旧湯川	粟ノ宮橋	07-058-01	/			/			/			/			0 / 6	0.0000046	0.0000031
旧湯川	工業団地排水路	07-058-53	/			/			/			/			3 / 6	0.000092	0.000053
長瀬川	小金橋	07-211-01	/			/			/			/			0 / 1	<0.0000003	<0.0000003
舟津川	舟津橋	07-212-01	0 / 4	0.04	0.027	/			/			/			/		
富岡川	小浜橋	07-244-01	/			/			/			/			0 / 1	0.0000009	0.0000009
菅川	三浜橋上流	07-260-01	0 / 4	0.14	0.072	/			/			/			/		
常夏川	大作橋上流	07-261-01	0 / 4	0.15	0.07	/			/			/			/		
境川	6号国道下	07-289-01	/			/			0 / 1	0.0000029	0.0000029	0 / 1	0.0000089	0.0000089	0 / 1	0.000011	0.000011

(備考) m:指針値を超える検体数 n:総検体数

要監視項目(健康項目)

水域名 (河川名等)	地点名	地点統一 番号	クロロホルム			トランス-1,2-ジクロロエチレン			1,2-ジクロロプロパン			p-ジクロロベンゼン			イソキサチオン			ダイアジノン		
			m / n	最大値	平均値	m / n	最大値	平均値	m / n	最大値	平均値	m / n	最大値	平均値	m / n	最大値	平均値	m / n	最大値	平均値
猪苗代湖	浜路浜	07-501-54	/			/			/			/			/			/		
猪苗代湖	舟津港	07-501-55	/			/			/			/			/			/		
猪苗代湖	青松浜	07-501-56	/			/			/			/			/			/		
小名浜港	四号埠頭先	07-601-01	/			/			/			/			/			/		
相双地区地先海域	東京電力(株)広野火力発電所沖約1，000m	07-611-53	/			/			/			/			/			/		

（備考） m:指針値を超える検体数　n:総検体数

要監視項目(健康項目)

水域名 (河川名等)	地点名	地点統一 番号	フェニトロチオン			イソプロチオラン			オキシン銅			クロロタロニル			プロピザミド			EPN		
			m / n	最大値	平均値	m / n	最大値	平均値	m / n	最大値	平均値	m / n	最大値	平均値	m / n	最大値	平均値	m / n	最大値	平均値
猪苗代湖	浜路浜	07-501-54	/			/			/			/			/			/		
猪苗代湖	舟津港	07-501-55	/			/			/			/			/			/		
猪苗代湖	青松浜	07-501-56	/			/			/			/			/			/		
小名浜港	四号埠頭先	07-601-01	/			/			/			/			/			0 / 2	<0.0006	<0.0006
相双地区地先海域	東京電力(株)広野火力発電所沖約1，000m	07-611-53	/			/			/			/			/			/		

（備考） m:指針値を超える検体数 n:総検体数

要監視項目(健康項目)

水域名 (河川名等)	地点名	地点統一 番号	ジクロルボス			フェノブカルブ			イプロベンホス			クロルニトロフェン			トルエン			キシレン		
			m / n	最大値	平均値	m / n	最大値	平均値	m / n	最大値	平均値	m / n	最大値	平均値	m / n	最大値	平均値	m / n	最大値	平均値
猪苗代湖	浜路浜	07-501-54	/			/			/			/			/			/		
猪苗代湖	舟津港	07-501-55	/			/			/			/			/			/		
猪苗代湖	青松浜	07-501-56	/			/			/			/			/			/		
小名浜港	四号埠頭先	07-601-01	/			/			/			/			/			/		
相双地区地先海域	東京電力(株)広野火力発電所沖約1，000m	07-611-53	/			/			/			/			/			/		

（備考） m:指針値を超える検体数　n:総検体数

要監視項目(健康項目)

水域名 (河川名等)	地点名	地点統一番号	フタル酸ジエチルヘキシル			ニッケル			モリブデン			アンチモン			塩化ビニルモノマー			エピクロロヒドリン		
			m / n	最大値	平均値	m / n	最大値	平均値	m / n	最大値	平均値	m / n	最大値	平均値	m / n	最大値	平均値	m / n	最大値	平均値
猪苗代湖	浜路浜	07-501-54	/			/			/			/			/			/		
猪苗代湖	舟津港	07-501-55	/			/			/			/			/			/		
猪苗代湖	青松浜	07-501-56	/			/			/			/			/			/		
小名浜港	四号埠頭先	07-601-01	/			/			/			/			/			/		
相双地区地先海域	東京電力(株)広野火力発電所沖約1，000m	07-611-53	/			/			/			/			/			/		

（備考） m:指針値を超える検体数 n:総検体数

要監視項目(健康項目)

水域名 (河川名等)	地点名	地点統一番号	全マンガン			ウラン			ペルフルオロオクタンスルホン酸(PFOS)			ペルフルオロオクタン酸(PFOA)			PFOS及びPFOAの合算値		
			m / n	最大値	平均値	m / n	最大値	平均値	m / n	最大値	平均値	m / n	最大値	平均値	m / n	最大値	平均値
猪苗代湖	浜路浜	07-501-54	0 / 4	<0.02	<0.02	/			/			/			/		
猪苗代湖	舟津港	07-501-55	0 / 4	<0.02	<0.02	/			/			/			/		
猪苗代湖	青松浜	07-501-56	0 / 4	0.02	0.02	/			/			/			/		
小名浜港	四号埠頭先	07-601-01	/			/			/			/			/		
相双地区地先海域	東京電力(株)広野火力発電所沖約1，000m	07-611-53	/			/			/			/			0 / 1	<0.0000003	<0.0000003

（備考） m:指針値を超える検体数 n:総検体数

要監視項目（水生生物保全項目）

水域名（河川名等）	地点名	地点統一番号	類型	達成期間	調査区分	採取水深	フェノール				ホルムアルデヒド				4-t-オクチルフェノール				アニリン				2，4-ジクロロフェノール			
							最小	最大	m/n	平均値	最小	最大	m/n	平均値	最小	最大	m/n	平均値	最小	最大	m/n	平均値	最小	最大	m/n	平均値
阿賀野川（3）	新郷ダム	07-007-01	生物A	イ	年間	―			/				/		<0.00003	<0.00003	0 / 1	<0.00003	<0.002	<0.002	0 / 1	<0.002	<0.0003	<0.0003	0 / 1	<0.0003
藤原川	みなと大橋	07-012-02	生物B	イ	年間	―	<0.001	<0.001	0 / 1	<0.001	<0.003	<0.003	0 / 1	<0.003	<0.00003	<0.00003	0 / 1	<0.00003	<0.002	<0.002	0 / 1	<0.002	<0.0003	<0.0003	0 / 1	<0.0003
夏井川（好間川合流点より下流）	六十枚橋	07-018-01	生物A	イ	年間	―	<0.001	<0.001	0 / 1	<0.001	<0.003	<0.003	0 / 1	<0.003	<0.00003	<0.00003	0 / 1	<0.00003	<0.002	<0.002	0 / 1	<0.002	<0.0003	<0.0003	0 / 1	<0.0003
鮫川（山田川合流点より下流）	鮫川橋	07-020-01	生物A	イ	年間	―	<0.001	<0.001	0 / 1	<0.001	<0.003	<0.003	0 / 1	<0.003	<0.00003	<0.00003	0 / 1	<0.00003	<0.002	<0.002	0 / 1	<0.002	<0.0003	<0.0003	0 / 1	<0.0003
蛭田川	蛭田橋	07-021-02	生物B	イ	年間	―	<0.001	<0.001	0 / 1	<0.001	<0.003	<0.003	0 / 1	<0.003	<0.00003	<0.00003	0 / 1	<0.00003	<0.002	<0.002	0 / 1	<0.002	<0.0003	<0.0003	0 / 1	<0.0003
釈迦堂川（影沼橋より上流）	須賀川市水道取水地点	07-025-01	生物A	イ	年間	―			/				/		<0.00003	<0.00003	0 / 1	<0.00003	<0.002	<0.002	0 / 1	<0.002	<0.0003	<0.0003	0 / 1	<0.0003
大滝根川（谷田川を含む）	阿武隈川合流前	07-027-01	生物B	イ	年間	―	<0.001	<0.001	0 / 1	<0.001	<0.003	<0.003	0 / 1	<0.003	<0.00003	<0.00003	0 / 1	<0.00003	<0.002	<0.002	0 / 1	<0.002	<0.0003	<0.0003	0 / 1	<0.0003
逢瀬川（幕ノ内橋より下流）	阿武隈川合流前	07-030-01	生物B	イ	年間	―	<0.001	<0.001	0 / 1	<0.001	<0.003	<0.003	0 / 1	<0.003	<0.00003	<0.00003	0 / 1	<0.00003	<0.002	<0.002	0 / 1	<0.002	<0.0003	<0.0003	0 / 1	<0.0003
仁井田川	松葉橋	07-041-01	生物A	イ	年間	―	<0.001	<0.001	0 / 1	<0.001	<0.003	<0.003	0 / 1	<0.003	<0.00003	<0.00003	0 / 1	<0.00003	<0.002	<0.002	0 / 1	<0.002	<0.0003	<0.0003	0 / 1	<0.0003

（備考） m:環境基準値を超える検体数　n:総検体数　x:環境基準に適合しない日数　y:総測定日

トリハロメタン生成能

水域名（河川名等）	地点名	地点統一番号	水質目標値	最高水温	トリハロメタン生成能			クロロホルム生成能		ブロモジクロロメタン生成能		ジブロモクロロメタン生成能		ブロモホルム生成能	
					m/n	最大値	平均値	最大値	平均値	最大値	平均値	最大値	平均値	最大値	平均値
阿賀野川（1）	大川橋上流	07－005－51		22.4	／ 2	0.037	0.034	0.031	0.028	0.005	0.005	<0.001	<0.001	<0.001	<0.001
阿武隈川中流（1）	阿久津橋（阿久津）	07－002－01		28.5	／ 4	0.067	0.060								
阿武隈川中流（2）	蓬莱橋（黒岩）	07－003－52		28	／ 4	0.093	0.072								
五百川	上関下橋	07－031－52		26	／ 2	0.031	0.030	0.020	0.020	0.008	0.008	0.002	0.002	<0.001	<0.001
大滝根川（谷田川を含む）	上川原	07－027－55		25	／ 2	0.049	0.046	0.039	0.034	0.011	0.010	0.002	0.002	<0.001	<0.001
堀川	堀川ダム	07－230－02		19.5	／ 2	0.031	0.025	0.026	0.020	0.003	0.003	<0.001	<0.001	<0.001	<0.001
木戸川	長瀞橋	07－024－01		25.5	／ 2	0.082	0.064	0.073	0.055	0.007	0.007	<0.001	<0.001	<0.001	<0.001
夏井川（好間川合流点より上流）	小川町三島	07－017－51		26	／ 4	0.50	0.26	0.44	0.23	0.053	0.026	0.015	0.006	<0.001	<0.001
好間川（町田橋より上流）	好間町大利篠登城	07－042－51		21.6	／ 4	0.062	0.044	0.051	0.036	0.009	0.005	0.004	0.002	<0.001	<0.001
鮫川（山田川合流点より下流）	田人柿の沢	07－020－51		25.8	／ 4	0.14	0.075	0.13	0.065	0.010	0.007	0.006	0.002	<0.001	<0.001
千五沢ダム貯水池	千五沢ダムサイト	07－514－01		28	／ 2	0.081	0.061	0.065	0.048	0.014	0.012	0.001	0.001	<0.001	<0.001
四時ダム貯水池	四時ダムサイト	07－401－01		29.4	／ 4	<0.004	<0.004								
三春ダム貯水池	三春ダムサイト	07－402－01		27.4	／ 4	0.16	0.12								
摺上川ダム貯水池	摺上川ダムサイト	07－403－01		26.9	／ 4	0.070	0.056								

（注）1．トリハロメタン生成能は、クロロホルム生成能、ブロモジクロロメタン生成能、ジブロモクロロメタン生成能及びブロモホルム生成能の総和である。
2．「水質目標値」の欄は、特別措置法に基づく水質保全計画において、それが定められている場合のみ記入すること。
3．「m/n」の欄についても同様である。ただし、m:水質目標値を超えた検体数、n:総検体数を意味する。なお、トリハロメタン生成能の水質目標値は年平均値で設定されているため、mは空欄としている。

３　地　点　別　個　表

（１）河　　川

年度	水域名	測定地点名	類型	基準点	調査機関名	地点統一番号
2024	阿賀野川（1）	田島橋	A	基準地点	福島県	07-005-01

項目		単位	04月22日	05月07日	06月06日	07月01日	08月09日	09月03日	10月03日	11月07日	12月03日	01月07日	02月18日	03月07日
一般項目	採取時刻		09時50分	10時45分	09時30分	10時50分	09時40分	11時10分	09時45分	10時25分	09時00分	10時35分	10時30分	11時20分
	採取位置		流心（中央）	流心（中央）	流心（中央）	流心（中央）	流心（中央）	流心（中央）	流心（中央）	流心（中央）	流心（中央）	流心（中央）	流心（中央）	流心（中央）
	採取水深	m	0.5	0.5	0.5	0.5	0.5	0.5	0.5	0.5	0.5	0.5	0.5	0.5
	天候コード		晴れ	曇り	晴れ	曇り	晴れ	曇り	曇り	曇り	晴れ	晴れ	雪	曇り
	流況コード		通常の状況	通常の状況	通常の状況	通常の状況	通常の状況	通常の状況	通常の状況	通常の状況	通常の状況	通常の状況	通常の状況	通常の状況
	臭気コード		川藻臭（微）	川藻臭（微）	川藻臭（微）	川藻臭（微）	川藻臭（微）	川藻臭（微）	川藻臭（微）	川藻臭（微）	川藻臭（微）	川藻臭（微）	川藻臭（微）	川藻臭（微）
	色相コード		褐色・淡（明）	褐色・淡（明）	褐色・淡（明）	褐色・淡（明）	褐色・淡（明）	褐色・淡（明）	褐色・淡（明）	褐色・淡（明）	褐色・淡（明）	褐色・淡（明）	褐色・淡（明）	褐色・淡（明）
	気温	℃	11.5	14.6	21.4	20.3	29.1	25.8	18.6	6.8	2.1	2.3	-2.7	-0.5
	水温	℃	10.7	13.6	15.0	19.0	20.5	21.1	17.5	9.5	5.5	3.0	3.0	4.0
	流量	m3/S	11.32	3.06	4.48	2.18	6.75	5.31	4.34	6.12	7.15	9.71	4.16	11.09
	透明度	m	＞1.00	＞1.00	＞1.00	＞1.00	＞1.00	＞1.00	＞1.00	＞1.00	＞1.00	＞1.00	＞1.00	＞1.00
生活環境項目	pH		6.8	7.3	7.3	7.0	7.4	7.5	7.4	7.1	6.8	6.9	7.2	7.0
	DO	mg/l	10	10	10	8.8	8.9	8.7	9.3	11	12	13	14	13
	BOD	mg/l	＜0.5	0.7	＜0.5	0.5	＜0.5	0.9	＜0.5	＜0.5	＜0.5	0.9	0.6	＜0.5
	COD	mg/l	2.0	2.5	3.5	3.6	3.2	2.6	2.4	2.4	1.9	2.7	1.9	2.1
	SS	mg/l	1	＜1	＜1	＜1	1	＜1	＜1	＜1	＜1	3	＜1	＜1
	大腸菌数	CFU/100ml	7	140	86	230	220	72	48	36	14	56	24	27
	全窒素	mg/l		0.38						0.27				
	全燐	mg/l		0.014						0.003				
健康項目	カドミウム	mg/l		＜0.0003						＜0.0003				
	鉛	mg/l		＜0.005						＜0.005				
	砒素	mg/l		＜0.005						＜0.005				
	硝酸性窒素	mg/l		0.2						0.2				
	亜硝酸性窒素	mg/l		＜0.1						＜0.1				
	硝酸性窒素及び亜硝酸性窒素	mg/l		0.3						0.3				
	ふっ素	mg/l		＜0.08						＜0.08				
	ほう素	mg/l		＜0.02						＜0.02				
特殊項目	銅	mg/l		＜0.01						＜0.01				
水生生物保全項目（環境基準）	全亜鉛	mg/l		0.002						＜0.001				
	ノニルフェノール	mg/l			＜0.00006									
	LAS	mg/l			＜0.0006									
その他項目	前日の天気		晴れ	晴れ	晴れ	曇り	晴れ	晴れ	晴れ	雨	晴れ	雨	晴れ	雪
	DO飽和率	%	98	101	100	95	101	98	99	98	97	98	108	100

年度	水域名	測定地点名	類型	基準点	調査機関名	地点統一番号
2024	阿賀野川（1）	大川橋上流	A	補助地点	福島県	07-005-51

項目		単位	05月07日	07月01日	08月16日	09月03日	10月03日	11月07日	01月07日	03月07日
一般項目	採取時刻		09時45分	09時55分	08時20分	10時10分	08時50分	09時35分	09時20分	10時10分
	採取位置		流心（中央）	流心（中央）	流心（中央）	流心（中央）	流心（中央）	流心（中央）	流心（中央）	流心（中央）
	採取水深	m	0.5	0.5	0.5	0.5	0.5	0.5	0.5	0.5
	天候コード		曇り	曇り	曇り	曇り	曇り	曇り	晴れ	曇り
	流況コード		通常の状況	通常の状況	通常の状況	通常の状況	通常の状況	通常の状況	通常の状況	通常の状況
	臭気コード		川藻臭（微）	川藻臭（微）	川藻臭（微）	川藻臭（微）	川藻臭（微）	川藻臭（微）	川藻臭（微）	川藻臭（微）
	色相コード		褐色・淡（明）	褐色・淡（明）	褐色・淡（明）	褐色・淡（明）	褐色・淡（明）	褐色・淡（明）	褐色・淡（明）	褐色・淡（明）
	気温	℃	14.7	22.6	26.4	27.5	17.7	7.5	2.4	0.5
	水温	℃	13.5	19.5	22.4	22.1	18.5	11.6	4.0	3.2
	流量	m3/S	16.29	13.12	40.37	19.00	16.93	26.00	14.47	32.84
	透明度	m	＞1.00	＞1.00	＞1.00	＞1.00	＞1.00	＞1.00	＞1.00	＞1.00
生活環境項目	pH		7.0	7.0		7.3		7.3	7.0	7.2
	DO	mg/l	10	8.9		8.6		10	12	13
	BOD	mg/l	1.0	0.6		0.6		＜0.5	0.6	＜0.5
	COD	mg/l	3.1	2.6		3.3		2.8	1.6	1.9
	SS	mg/l	2	＜1		1		2	1	＜1
	大腸菌数	CFU/100ml	4	7		14		23	6	3
	全窒素	mg/l	0.31					0.42		
	全燐	mg/l	0.007					0.007		
要監視項目	PFOS及びPFOAの合算値	mg/l						0.0000003		
トリハロメタン生成能	トリハロメタン生成能	mg/l			0.037		0.031			
	クロロホルム生成能	mg/l			0.031		0.024			
	ブロモジクロロメタン生成能	mg/l			0.004		0.005			
	ジブロモクロロメタン生成能	mg/l			＜0.001		＜0.001			
	ブロモホルム生成能	mg/l			＜0.001		＜0.001			
水生生物保全項目（環境基準）	全亜鉛	mg/l	0.004					0.001		
	ノニルフェノール	mg/l	＜0.00006							
	LAS	mg/l	0.0008							
その他項目	前日の天気		晴れ	曇り	曇り	晴れ	晴れ	雨	雨	雪
	DO飽和率	%	101	98		99		96	95	98

年度	水域名	測定地点名	類型	基準点	調査機関名	地点統一番号
2024	阿賀野川（2）	馬越橋	A	補助地点	国土交通省阿賀川河川事務所	07-006-51

項目		単位	05月08日	08月01日	11月06日	02月20日				
一般項目	採取時刻		08時27分	08時35分	08時26分	08時48分				
	採取位置		流心（中央）	左岸	左岸	左岸				
	採取水深	m	0	0	0	0				
	天候コード		曇り	曇り	雨	晴れ				
	臭気コード		無臭	無臭	無臭	無臭				
	色相コード		無色	無色	無色	無色				
	気温	℃	13.2	27.2	10.5	-0.8				
	水温	℃	13.5	22.3	13.9	2.5				
	流量	m3/S	5.47	4.13	12.64	6.13				
	全水深	m	0.4	0.15	0.3	0.3				
生活環境項目	pH		6.9	7.4	6.7	6.7				
	DO	mg/l	9.6	8.5	10	12				
	BOD	mg/l	0.7	1.3	0.8	0.7				
	COD	mg/l	1.7	3.0	2.8	1.4				
	SS	mg/l	3	11	6	1				
	大腸菌数	CFU/100ml	18	15	33	2				

年度	水域名	測定地点名	類型	基準点	調査機関名	地点統一番号
2024	阿賀野川(2)	宮古橋	A	基準地点	国土交通省阿賀川河川事務所	07-006-01

項目		単位	04月10日	05月08日	06月05日	07月03日	08月01日	09月04日	10月02日	11月06日	12月04日	01月15日	02月20日	03月05日
一般項目	採取時刻		09時00分	09時18分	08時50分	08時52分	09時35分	08時57分	08時58分	09時20分	08時55分	09時15分	09時52分	09時05分
	採取位置		右岸	右岸	右岸	右岸	右岸	右岸	右岸	右岸	右岸	右岸	右岸	右岸
	採取水深	m	0	0	0	0	0	0	0	0	0	0	0	0
	天候コード		晴れ	霧	晴れ	霧	晴れ	晴れ	晴れ	曇り	雨	雨	晴れ	曇り
	臭気コード		無臭	無臭	無臭	無臭	無臭	無臭	無臭	無臭	無臭	無臭	無臭	無臭
	色相コード		茶色・淡(明)	茶色・淡(明)	茶色・淡(明)	茶色・淡(明)	茶色・淡(明)	茶色・淡(明)	茶色・淡(明)	茶色・淡(明)	茶色・淡(明)	茶色・淡(明)	茶色・淡(明)	茶色・淡(明)
	気温	℃	7.1	12.8	19	22.3	25.9	24.2	20.9	8	7.9	0.7	-0.6	4
	水温	℃	8.9	14	17.7	19.7	23.5	21.9	19.8	13.8	10	4.4	3.4	4.1
	流量	m3/S	195.33	17.91	18.75	12.37	14.58	23.27	30.55	41.37	38.82	42.67	27.31	59.88
	全水深	m	0.2	0.22	0.2	0.15	0.21	0.26	0.3	0.33	0.28	0.3	0.3	0.22
生活環境項目	pH		7.5	7.3	7.0	6.9	7.1	7.1	7.2	7.2	7.3	7.5	6.9	7.1
	DO	mg/l	11	9.5	8.6	8.5	7.6	7.4	8.2	10	10	11	13	12
	BOD	mg/l	0.8	1.6	2.2	1.6	1.2	0.7	< 0.5	0.9	1.1	1.2	1.6	1.1
	COD	mg/l	1.9	2.0	2.7	2.4	2.5	2.7	2.0	2.3	1.6	1.8	2.3	1.8
	SS	mg/l	4	4	6	4	5	4	4	3	2	< 1	6	3
	大腸菌数	CFU/100ml	20	43	28	22	77	20	31	35	11	37	87	40
	全窒素	mg/l		0.94			1.17			0.62			0.99	
	全燐	mg/l		0.023			0.034			0.017			0.023	
健康項目	カドミウム	mg/l		< 0.0003			< 0.0003			< 0.0003			< 0.0003	
	全シアン	mg/l		< 0.005			< 0.005			< 0.005			< 0.005	
	鉛	mg/l		< 0.005			< 0.005			< 0.005			< 0.005	
	六価クロム	mg/l		< 0.01			< 0.01			< 0.01			< 0.01	
	砒素	mg/l		< 0.002			0.002			0.002			0.003	
	総水銀	mg/l		< 0.0005			< 0.0005			< 0.0005			< 0.0005	
	PCB	mg/l					< 0.0005							
	ジクロロメタン	mg/l					< 0.002							
	四塩化炭素	mg/l					< 0.0002							
	1,2-ジクロロエタン	mg/l					< 0.0004							
	1,1-ジクロロエチレン	mg/l					< 0.002							
	シス-1,2-ジクロロエチレン	mg/l					< 0.004							
	1,1,1-トリクロロエタン	mg/l					< 0.0005							
	1,1,2-トリクロロエタン	mg/l					< 0.0006							
	トリクロロエチレン	mg/l					< 0.001							
	テトラクロロエチレン	mg/l					< 0.0005							
	1,3-ジクロロプロペン	mg/l					< 0.0002							
	チウラム	mg/l		< 0.0006			< 0.0006							
	シマジン	mg/l		< 0.0003			< 0.0003							
	チオベンカルブ	mg/l		< 0.002			< 0.002							
	ベンゼン	mg/l					< 0.001							
	セレン	mg/l					< 0.001							
	硝酸性窒素	mg/l		0.66			0.8			0.43			0.70	
	亜硝酸性窒素	mg/l		0.023			0.044			0.011			0.012	
	硝酸性窒素及び亜硝酸性窒素	mg/l		0.68			0.84			0.44			0.71	
	ふっ素	mg/l					0.06							
	ほう素	mg/l					0.05							
	1,4-ジオキサン	mg/l					< 0.005							
特殊項目	亜鉛	mg/l		0.002			0.005			0.001			0.004	
水生生物保全項目(環境基準)	ノニルフェノール	mg/l		< 0.00006			< 0.00006			< 0.00006			< 0.00006	
	LAS	mg/l		< 0.0006			< 0.0006			< 0.0006			0.0008	

年度	水域名	測定地点名	類型	基準点	調査機関名	地点統一番号
2024	阿賀野川(3)	山科地先	A	補助地点	国土交通省阿賀川河川事務所	07-007-51

項目		単位	05月08日	08月01日	11月06日	02月20日				
一般項目	採取時刻		08時35分	08時45分	08時47分	08時49分				
	採取位置		右岸	右岸	右岸	右岸				
	採取水深	m	0	0	0	0				
	天候コード		曇り	晴れ	雨	晴れ				
	流況コード		濁り多く、上流部の工事等で工事の影響あり							
	臭気コード		無臭	無臭	無臭	無臭				
	色相コード		茶色・淡(明)	無色	無色	無色				
	気温	℃	17	24.8	7.4	-2.9				
	水温	℃	13.9	24.6	13.2	3.1				
	流量	m3/S	56.14	52.5	65.42	112.69				
	全水深	m	0.3	0.3	0.4	0.3				
生活環境項目	pH		6.9	7.2	7.0	7.3				
	DO	mg/l	9.9	8.2	9.7	13				
	BOD	mg/l	1.8	0.9	0.5	0.9				
	COD	mg/l	3.2	2.6	2.5	2.2				
	SS	mg/l	11	7	8	7				
	大腸菌数	CFU/100ml	120	91	770	51				
	全窒素	mg/l	0.72	0.6	0.61	0.52				
	全燐	mg/l	0.06	0.081	0.091	0.07				

年度	水域名	測定地点名	類型	基準点	調査機関名	地点統一番号
2024	阿賀野川(3)	新郷ダム	A	基準地点	福島県	07-007-01

	項目	単位	04月08日	05月10日	06月12日	07月19日	08月01日	09月10日	10月08日	11月14日	12月09日	01月16日	02月20日	03月10日
一般項目	採取時刻		11時00分	09時45分	10時50分	11時45分	10時30分	10時15分	10時10分	10時50分	10時30分	10時30分	10時00分	10時05分
	採取位置		右岸	右岸	右岸	右岸	右岸	右岸	右岸	右岸	右岸	右岸	右岸	右岸
	採取水深	m	0.5	0.5	0.5	0.5	0.5	0.5	0.5	0.5	0.5	0.5	0.5	0.5
	天候コード		晴れ	晴れ	晴れ	曇り	晴れ	晴れ	雨	晴れ	雨	雪	晴れ	晴れ
	流況コード		通常の状況	通常の状況	通常の状況	通常の状況	通常の状況	通常の状況	通常の状況	通常の状況	通常の状況	通常の状況	通常の状況	通常の状況
	臭気コード		川藻臭(微)	川藻臭(微)	川藻臭(微)	川藻臭(微)	川藻臭(微)	川藻臭(微)	川藻臭(微)	川藻臭(微)	川藻臭(微)	川藻臭(微)	川藻臭(微)	川藻臭(微)
	色相コード		褐色・淡(明)	褐色・淡(明)	褐色・淡(明)	褐色・淡(明)	褐色・淡(明)	褐色・淡(明)	褐色・淡(明)	褐色・淡(明)	褐色・淡(明)	褐色・淡(明)	褐色・淡(明)	褐色・淡(明)
	気温	℃	23.6	18.4	29.1	28.7	31.2	32.3	17.3	14.9	3.2	0.2	-0.7	7.6
	水温	℃	9.0	14.9	22.0	21.5	20.0	24.7	19.5	13.3	6.5	3.3	2.4	4.7
	透明度	m	0.95	0.68	> 1.00	0.71	> 1.00	> 1.00	> 1.00	> 1.00	> 1.00	> 1.00	> 1.00	> 1.00
生活環境項目	pH		6.7	7.0	7.2	6.9	7.2	7.4	7.4	7.2	6.8	6.9	6.8	6.8
	DO	mg/l	11	10	9.9	8.4	9.2	9.0	9.1	10	11	13	13	13
	BOD	mg/l	< 0.5	0.8	1.9	< 0.5	0.6	1.6	0.9	0.6	< 0.5	< 0.5	< 0.5	< 0.5
	COD	mg/l	2.5	2.8	5.5	3.8	5.3	3.3	2.9	2.6	2.5	2.3	2.1	2.4
	SS	mg/l	3	2	2	6	4	1	2	2	2	1	3	1
	大腸菌数	CFU/100ml	84	20	16	96	78	81	52	46	55	67	39	93
	全窒素	mg/l		0.40						0.39				
	全燐	mg/l		0.027						0.026				
健康項目	カドミウム	mg/l		< 0.0003						< 0.0003				
	全シアン	mg/l		< 0.1						< 0.1				
	鉛	mg/l		< 0.005						< 0.005				
	六価クロム	mg/l		< 0.02						< 0.02				
	砒素	mg/l		< 0.005						< 0.005				
	総水銀	mg/l		< 0.0005						< 0.0005				
	PCB	mg/l			< 0.0005									
	ジクロロメタン	mg/l		< 0.002						< 0.002				
	四塩化炭素	mg/l		< 0.0002						< 0.0002				
	1,2-ジクロロエタン	mg/l		< 0.0004						< 0.0004				
	1,1-ジクロロエチレン	mg/l		< 0.002						< 0.002				
	シス-1,2-ジクロロエチレン	mg/l		< 0.002						< 0.002				
	1,1,1-トリクロロエタン	mg/l		< 0.0005						< 0.0005				
	1,1,2-トリクロロエタン	mg/l		< 0.0006						< 0.0006				
	トリクロロエチレン	mg/l		< 0.001						< 0.001				
	テトラクロロエチレン	mg/l		< 0.0005						< 0.0005				
	1,3-ジクロロプロペン	mg/l		< 0.0002						< 0.0002				
	チウラム	mg/l		< 0.0006			< 0.0006							
	シマジン	mg/l		< 0.0003			< 0.0003							
	チオベンカルブ	mg/l		< 0.002			< 0.002							
	ベンゼン	mg/l		< 0.001						< 0.001				
	セレン	mg/l		< 0.002						< 0.002				
	硝酸性窒素	mg/l		0.2						0.2				
	亜硝酸性窒素	mg/l		< 0.1						< 0.1				
	硝酸性窒素及び亜硝酸性窒素	mg/l		0.3						0.3				
	ふっ素	mg/l		0.09						< 0.08				
	ほう素	mg/l		0.03						0.03				
	1,4-ジオキサン	mg/l		< 0.005						< 0.005				
要監視項目	PFOS及びPFOAの合算値	mg/l								0.0000006				
特殊項目	フェノール類	mg/l		< 0.005						< 0.005				
	銅	mg/l		< 0.01						< 0.01				
水生生物保全項目(環境基準)	全亜鉛	mg/l		0.003						0.004				
	ノニルフェノール	mg/l			< 0.00006									
	LAS	mg/l			< 0.0006									
水生生物保全項目(要監視)	4-t-オクチルフェノール	mg/l								< 0.00003				
	アニリン	mg/l								< 0.002				
	2, 4-ジクロロフェノール	mg/l								< 0.0003				
その他項目	前日の天気		曇り	曇り	晴れ	晴れ	晴れ	晴れ	雨	晴れ	雪	曇り	雪	曇り
	DO飽和率	%	104	105	114	97	102	109	101	97	97	101	100	102

年度	水域名	測定地点名	類型	基準点	調査機関名	地点統一番号
2024	只見川(田子倉貯水池より下流)	西谷橋	A	基準地点	福島県	07-013-01

	項目	単位	04月08日	05月08日	06月04日	07月03日	08月16日	09月03日	10月03日	11月06日	12月09日	01月10日	02月17日	03月11日
一般項目	採取時刻		09時10分	09時05分	09時10分	09時00分	10時50分	09時40分	10時30分	09時15分	09時10分	09時50分	09時10分	08時45分
	採取位置		流心(中央)	流心(中央)	流心(中央)	流心(中央)	流心(中央)	流心(中央)	流心(中央)	流心(中央)	流心(中央)	流心(中央)	流心(中央)	流心(中央)
	採取水深	m	0.5	0.5	0.5	0.5	0.5	0.5	0.5	0.5	0.5	0.5	0.5	0.5
	天候コード		晴れ	曇り	晴れ	雨	晴れ	曇り	晴れ	雨	雪	雪	晴れ	晴れ
	流況コード		通常の状況	通常の状況	通常の状況	通常の状況	通常の状況	通常の状況	通常の状況	通常の状況	通常の状況	通常の状況	通常の状況	通常の状況
	臭気コード		川藻臭(微)	川藻臭(微)	川藻臭(微)	川藻臭(微)	川藻臭(微)	川藻臭(微)	川藻臭(微)	川藻臭(微)	川藻臭(微)	川藻臭(微)	川藻臭(微)	川藻臭(微)
	色相コード		褐色・淡(明)	褐色・淡(明)	褐色・淡(明)	褐色・淡(明)	褐色・淡(明)	褐色・淡(明)	褐色・淡(明)	褐色・淡(明)	褐色・淡(明)	褐色・淡(明)	褐色・淡(明)	褐色・淡(明)
	気温	℃	13.5	13.8	17.3	23.1	29.6	26.3	21.4	9.1	-1.0	-1.0	1.5	3.6
	水温	℃	9.0	12.4	11.8	15.0	19.8	18.0	18.5	12.5	6.0	1.2	2.4	4.1
	流量	m3/S	164.46	27.11	16.37	36.37	31.60	33.54	4.32	29.03	87.64	151.40	57.44	120.44
	透明度	m	> 1.00	> 1.00	> 1.00	> 1.00	> 1.00	> 1.00	> 1.00	0.91	> 1.00	> 1.00	> 1.00	> 1.00
生活環境項目	pH		6.8	6.7	6.7	7.1	7.2	6.9	7.2	6.9	6.8	7.1	7.0	6.7
	DO	mg/l	12	10	10	10	10	10	9.8	10	12	13	14	13
	BOD	mg/l	< 0.5	< 0.5	< 0.5	< 0.5	< 0.5	0.9	0.8	< 0.5	< 0.5	0.5	< 0.5	< 0.5
	SS	mg/l	4	< 1	1	2	2	< 1	1	2	< 1	< 1	< 1	3
	大腸菌数	CFU/100ml	7	6	44	120	70	20	17	150	6	4	1	5
	全窒素	mg/l		0.15						0.35				
	全燐	mg/l		0.008						0.014				
健康項目	カドミウム	mg/l		< 0.0003						< 0.0003				
	全シアン	mg/l		< 0.1						< 0.1				
	鉛	mg/l		< 0.005						< 0.005				
	砒素	mg/l		< 0.005						< 0.005				
	総水銀	mg/l		< 0.0005						< 0.0005				
	硝酸性窒素	mg/l		< 0.1						0.2				
	亜硝酸性窒素	mg/l		< 0.1						< 0.1				
	硝酸性窒素及び亜硝酸性窒素	mg/l		< 0.2						0.3				
	ふっ素	mg/l		< 0.08						< 0.08				
	ほう素	mg/l		< 0.02						< 0.02				
特殊項目	銅	mg/l		< 0.01						< 0.01				
水生生物保全項目(環境基準)	全亜鉛	mg/l		0.003						0.006				
	ノニルフェノール	mg/l			< 0.00006									
	LAS	mg/l			0.0007									
その他項目	前日の天気		曇り	雨	曇り	晴れ	曇り	曇り	晴れ	曇り	雪	雪	曇り	晴れ
	DO飽和率	%	110	98	97	108	114	106	106	104	103	97	103	103

年度	水域名	測定地点名	類型	基準点	調査機関名	地点統一番号
2024	只見川（田子倉貯水池より下流）	藤橋	A	基準地点	福島県	07-013-02

項目		単位	04月08日	05月08日	06月04日	07月03日	08月16日	09月03日	10月03日	11月06日	12月06日	01月17日	02月17日	03月11日
一般項目	採取時刻		10時25分	11時00分	10時25分	10時20分	12時10分	08時05分	09時00分	10時55分	10時40分	08時45分	10時30分	09時55分
	採取位置		流心（中央）	流心（中央）	流心（中央）	流心（中央）	流心（中央）	流心（中央）	流心（中央）	流心（中央）	流心（中央）	流心（中央）	流心（中央）	流心（中央）
	採取水深	m	0.5	0.5	0.5	0.5	0.5	0.5	0.5	0.5	0.5	0.5	0.5	0.5
	天候コード		晴れ	曇り	晴れ	雨	晴れ	曇り	曇り	晴れ	雨	雪	晴れ	晴れ
	流況コード		通常の状況	通常の状況	通常の状況	通常の状況	通常の状況	通常の状況	通常の状況	通常の状況	通常の状況	通常の状況	通常の状況	通常の状況
	臭気コード		川藻臭（微）	川藻臭（微）	川藻臭（微）	川藻臭（微）	川藻臭（微）	川藻臭（微）	川藻臭（微）	川藻臭（微）	川藻臭（微）	川藻臭（微）	川藻臭（微）	川藻臭（微）
	色相コード		褐色・淡（明）	褐色・淡（明）	褐色・淡（明）	褐色・淡（明）	褐色・淡（明）	褐色・淡（明）	褐色・淡（明）	褐色・淡（明）	褐色・淡（明）	褐色・淡（明）	褐色・淡（明）	褐色・淡（明）
	気温	℃	17.6	13.7	20.9	16.5	32.4	24.1	20.7	10.9	4.1	−1.4	6.6	9.2
	水温	℃	9.0	13.0	15.2	24.3	25.1	19.0	18.2	13.7	7.1	4.5	2.7	4.0
	流量	m3/S	428.77	416.33	178.55	37.89	76.55	123.19	126.00	63.16	309.62	359.12	178.98	264.70
	透明度	m	0.90	＞1.00	＞1.00	＞1.00	0.70	＞1.00	＞1.00	＞1.00	＞1.00	＞1.00	＞1.00	＞1.00
生活環境項目	pH		6.7	6.8	6.8	6.9	7.5	6.9	7.1	6.9	6.8	6.9	7.1	6.7
	DO	mg/l	12	10	10	10	10	9.5	9.3	10	12	13	14	12
	BOD	mg/l	＜0.5	0.7	0.8	＜0.5	1.6	0.6	1.1	＜0.5	＜0.5	＜0.5	＜0.5	＜0.5
	SS	mg/l	3	2	2	＜1	3	1	2	＜1	2	＜1	1	1
	大腸菌数	CFU/100ml	6	5	51	42	69	59	15	16	27	8	2	3
	全窒素	mg/l		0.17						0.24				
	全燐	mg/l		0.010						0.010				
健康項目	カドミウム	mg/l		＜0.0003						＜0.0003				
	全シアン	mg/l		＜0.1						＜0.1				
	鉛	mg/l		＜0.005						＜0.005				
	六価クロム	mg/l		＜0.02						＜0.02				
	砒素	mg/l		＜0.005						＜0.005				
	総水銀	mg/l		＜0.0005						＜0.0005				
	PCB	mg/l			＜0.0005									
	ジクロロメタン	mg/l		＜0.002						＜0.002				
	四塩化炭素	mg/l		＜0.0002						＜0.0002				
	1,2-ジクロロエタン	mg/l		＜0.0004						＜0.0004				
	1,1-ジクロロエチレン	mg/l		＜0.002						＜0.002				
	シス-1,2-ジクロロエチレン	mg/l		＜0.002						＜0.002				
	1,1,1-トリクロロエタン	mg/l		＜0.0005						＜0.0005				
	1,1,2-トリクロロエタン	mg/l		＜0.0006						＜0.0006				
	トリクロロエチレン	mg/l		＜0.001						＜0.001				
	テトラクロロエチレン	mg/l		＜0.0005						＜0.0005				
	1,3-ジクロロプロペン	mg/l		＜0.0002						＜0.0002				
	チウラム	mg/l		＜0.0006			＜0.0006							
	シマジン	mg/l		＜0.0003			＜0.0003							
	チオベンカルブ	mg/l		＜0.002			＜0.002							
	ベンゼン	mg/l		＜0.001						＜0.001				
	セレン	mg/l		＜0.002						＜0.002				
	硝酸性窒素	mg/l		＜0.1						0.1				
	亜硝酸性窒素	mg/l		＜0.1						＜0.1				
	硝酸性窒素及び亜硝酸性窒素	mg/l		＜0.2						0.2				
	ふっ素	mg/l		＜0.08						＜0.08				
	ほう素	mg/l		＜0.02						＜0.02				
	1,4-ジオキサン	mg/l		＜0.005						＜0.005				
要監視項目	PFOS及びPFOAの合算値	mg/l								0.0000003				
特殊項目	銅	mg/l		＜0.01						＜0.01				
水生生物保全項目（環境基準）	全亜鉛	mg/l		0.003						0.006				
	ノニルフェノール	mg/l			＜0.00006									
	LAS	mg/l			＜0.0006									
その他項目	前日の天気		曇り	雨	曇り	晴れ	曇り	曇り	晴れ	曇り	雨	曇り	曇り	晴れ
	DO飽和率	%	109	103	101	125	132	103	99	99	100	107	104	99

年度	水域名	測定地点名	類型	基準点	調査機関名	地点統一番号
2024	伊南川	青柳橋	A	基準地点	福島県	07-014-01

項目		単位	04月08日	05月07日	06月06日	07月01日	08月09日	09月03日	10月03日	11月07日	12月03日	01月07日	02月18日	03月07日
一般項目	採取時刻		11時00分	11時45分	10時35分	11時45分	10時30分	12時20分	10時40分	11時20分	10時00分	11時40分	11時30分	12時00分
	採取位置		流心（中央）	流心（中央）	流心（中央）	流心（中央）	流心（中央）	流心（中央）	流心（中央）	流心（中央）	流心（中央）	流心（中央）	流心（中央）	流心（中央）
	採取水深	m	0.5	0.5	0.5	0.5	0.5	0.5	0.5	0.5	0.5	0.5	0.5	0.5
	天候コード		晴れ	曇り	晴れ	曇り	晴れ	曇り	曇り	曇り	晴れ	曇り	雪	雪
	流況コード		流量大（大雨、雪どけのため）	通常の状況	通常の状況	通常の状況	通常の状況	通常の状況	通常の状況	通常の状況	通常の状況	通常の状況	通常の状況	通常の状況
	臭気コード		川藻臭（微）	川藻臭（微）	川藻臭（微）	川藻臭（微）	川藻臭（微）	川藻臭（微）	川藻臭（微）	川藻臭（微）	川藻臭（微）	川藻臭（微）	川藻臭（微）	川藻臭（微）
	色相コード		褐色・淡（明）	褐色・淡（明）	褐色・淡（明）	褐色・淡（明）	褐色・淡（明）	褐色・淡（明）	褐色・淡（明）	褐色・淡（明）	褐色・淡（明）	褐色・淡（明）	褐色・淡（明）	褐色・淡（明）
	気温	℃	22.5	19.8	21.7	23.4	28.5	26.3	22.1	7.3	3.8	1.2	−1.5	0.3
	水温	℃	8.7	10.6	15.5	24.0	22.5	22.0	17.3	8.6	5.1	3.0	1.0	3.5
	流量	m3/S	90.59	38.03	13.28	9.08	12.55	8.03	6.68	12.38	14.63	11.89	8.38	13.66
	透明度	m	＞1.00	＞1.00	＞1.00	＞1.00	0.85	＞1.00	＞1.00	＞1.00	＞1.00	＞1.00	＞1.00	＞1.00
生活環境項目	pH		6.8	7.0	7.2	7.2	7.2	7.3	7.3	7.2	7.0	6.9	7.2	7.0
	DO	mg/l	11	10	10	8.9	9.2	8.9	9.5	11	12	12	14	12
	BOD	mg/l	＜0.5	0.9	＜0.5	＜0.5	＜0.5	0.5	＜0.5	＜0.5	＜0.5	0.5	0.5	＜0.5
	SS	mg/l	3	＜1	＜1	＜1	4	＜1	＜1	＜1	＜1	＜1	＜1	＜1
	大腸菌数	CFU/100ml	2	52	5	240	79	66	58	37	23	25	9	2
	全窒素	mg/l		0.18						0.17				
	全燐	mg/l		0.008						＜0.003				
健康項目	カドミウム	mg/l		＜0.0003						＜0.0003				
	鉛	mg/l		＜0.005						＜0.005				
	砒素	mg/l		＜0.005						＜0.005				
	硝酸性窒素	mg/l		＜0.1						0.1				
	亜硝酸性窒素	mg/l		＜0.1						＜0.1				
	硝酸性窒素及び亜硝酸性窒素	mg/l		＜0.2						0.2				
	ふっ素	mg/l		0.08						0.10				
	ほう素	mg/l		＜0.02						＜0.02				
特殊項目	銅	mg/l		＜0.01						＜0.01				
水生生物保全項目（環境基準）	全亜鉛	mg/l		0.007						0.002				
	ノニルフェノール	mg/l			＜0.00006									
	LAS	mg/l			＜0.0006									
その他項目	前日の天気		曇り	晴れ	晴れ	曇り	晴れ	晴れ	晴れ	雨	晴れ	雨	晴れ	雪
	DO飽和率	%	100	96	102	107	108	102	99	97	97	95	99	99

年度	水域名	測定地点名	類型	基準点	調査機関名	地点統一番号
2024	伊南川	黒沢橋	A	基準地点	福島県	07-014-02

項目		単位	04月08日	05月07日	06月06日	07月16日	08月09日	09月03日	10月03日	11月07日	12月03日	01月07日	02月18日	03月07日
一般項目	採取時刻		12時10分	12時40分	11時35分	09時30分	09時15分	10時30分	11時30分	12時10分	10時50分	12時30分	13時00分	13時10分
	採取位置		流心(中央)	流心(中央)	流心(中央)	流心(中央)	流心(中央)	流心(中央)	流心(中央)	流心(中央)	流心(中央)	流心(中央)	流心(中央)	流心(中央)
	採取水深	m	0.5	0.5	0.5	0.5	0.5	0.5	0.5	0.5	0.5	0.5	0.5	0.5
	天候コード		晴れ	晴れ	晴れ	雨	晴れ	曇り	曇り	曇り	晴れ	雪	雪	雪
	流況コード		流量大(大雨、雪どけのため)	通常の状況	通常の状況	通常の状況	通常の状況	通常の状況	通常の状況	通常の状況	通常の状況	通常の状況	通常の状況	通常の状況
	臭気コード		川藻臭(微)	川藻臭(微)	川藻臭(微)	川藻臭(微)	川藻臭(微)	川藻臭(微)	川藻臭(微)	川藻臭(微)	川藻臭(微)	川藻臭(微)	川藻臭(微)	川藻臭(微)
	色相コード		褐色・淡(明)	褐色・淡(明)	褐色・淡(明)	褐色・淡(明)	褐色・淡(明)	褐色・淡(明)	褐色・淡(明)	褐色・淡(明)	褐色・淡(明)	褐色・淡(明)	褐色・淡(明)	褐色・淡(明)
	気温	℃	25.0	24.2	24.3	25.6	30.5	24.7	24.9	7.9	3.4	2.4	-1.7	-1.2
	水温	℃	10.0	11.5	17.2	18.0	23.0	21.5	19.5	9.4	6.9	3.5	0.0	3.8
	流量	m3/S	198.51	23.10	9.43	85.12	13.88	7.97	15.77	25.13	28.47	13.09	8.36	21.79
	透明度	m	0.60	> 1.00	> 1.00	0.83	0.78	> 1.00	> 1.00	> 1.00	> 1.00	> 1.00	> 1.00	> 1.00
生活環境項目	pH		6.8	7.0	7.3	6.9	7.2	7.5	7.5	7.2	7.0	7.0	7.1	7.0
	DO	mg/l	11	11	10	9.8	9.5	10	9.9	11	12	13	15	13
	BOD	mg/l	< 0.5	< 0.5	0.5	< 0.5	< 0.5	0.9	< 0.5	< 0.5	< 0.5	0.5	0.6	< 0.5
	SS	mg/l	5	< 1	1	3	4	< 1	< 1	< 1	< 1	< 1	1	1
	大腸菌数	CFU/100ml	7	63	7	100	110	24	60	30	26	140	7	3
	全窒素	mg/l		0.13						0.16				
	全燐	mg/l		0.008						0.003				
健康項目	カドミウム	mg/l		< 0.0003						< 0.0003				
	全シアン	mg/l		< 0.1						< 0.1				
	鉛	mg/l		< 0.005						< 0.005				
	六価クロム	mg/l		< 0.02						< 0.02				
	砒素	mg/l		< 0.005						< 0.005				
	総水銀	mg/l		< 0.0005						< 0.0005				
	PCB	mg/l			< 0.0005									
	ジクロロメタン	mg/l		< 0.002						< 0.002				
	四塩化炭素	mg/l		< 0.0002						< 0.0002				
	1,2-ジクロロエタン	mg/l		< 0.0004						< 0.0004				
	1,1-ジクロロエチレン	mg/l		< 0.002						< 0.002				
	シス-1,2-ジクロロエチレン	mg/l		< 0.002						< 0.002				
	1,1,1-トリクロロエタン	mg/l		< 0.0005						< 0.0005				
	1,1,2-トリクロロエタン	mg/l		< 0.0006						< 0.0006				
	トリクロロエチレン	mg/l		< 0.001						< 0.001				
	テトラクロロエチレン	mg/l		< 0.0005						< 0.0005				
	1,3-ジクロロプロペン	mg/l		< 0.0002						< 0.0002				
	チウラム	mg/l		< 0.0006			< 0.0006							
	シマジン	mg/l		< 0.0003			< 0.0003							
	チオベンカルブ	mg/l		< 0.002			< 0.002							
	ベンゼン	mg/l		< 0.001						< 0.001				
	セレン	mg/l		< 0.002						< 0.002				
	硝酸性窒素	mg/l		< 0.1						< 0.1				
	亜硝酸性窒素	mg/l		< 0.1						< 0.1				
	硝酸性窒素及び亜硝酸性窒素	mg/l		< 0.2						< 0.2				
	ふっ素	mg/l		< 0.08						0.08				
	ほう素	mg/l		< 0.02						< 0.02				
	1,4-ジオキサン	mg/l		< 0.005						< 0.005				
要監視項目	PFOS及びPFOAの合算値	mg/l								< 0.0000003				
特殊項目	銅	mg/l		< 0.01						< 0.01				
水生生物保全項目(環境基準)	全亜鉛	mg/l		0.005						0.001				
	ノニルフェノール	mg/l			< 0.00006									
	LAS	mg/l			< 0.0006									
その他項目	前日の天気		曇り	晴れ	晴れ	一時雨	晴れ	曇り	晴れ	雨	晴れ	雨	晴れ	雪
	DO飽和率	%	105	104	106	104	111	115	109	100	102	103	106	103

年度	水域名	測定地点名	類型	基準点	調査機関名	地点統一番号
2024	田付川(猫ノ尾橋より上流)	大橋	A	基準地点	福島県	07-049-01

項目		単位	04月22日	05月10日	06月12日	07月19日	08月01日	09月10日	10月08日	11月14日	12月11日	01月16日	02月20日	03月10日
一般項目	採取時刻		07時30分	12時00分	12時20分	12時30分	12時30分	11時30分	09時15分	12時25分	09時30分	12時00分	11時45分	11時10分
	採取位置		流心(中央)	流心(中央)	流心(中央)	流心(中央)	流心(中央)	流心(中央)	流心(中央)	流心(中央)	流心(中央)	流心(中央)	流心(中央)	流心(中央)
	採取水深	m	0.5	0.5	0.5	0.5	0.5	0.5	0.5	0.5	0.5	0.5	0.5	0.5
	天候コード		晴れ	晴れ	晴れ	晴れ	晴れ	晴れ	雨	晴れ	晴れ	曇り	晴れ	晴れ
	流況コード		通常の状況	通常の状況	通常の状況	通常の状況	通常の状況	通常の状況	通常の状況	通常の状況	通常の状況	通常の状況	通常の状況	通常の状況
	臭気コード		川藻臭(微)	川藻臭(微)	川藻臭(微)	川藻臭(微)	川藻臭(微)	川藻臭(微)	川藻臭(微)	川藻臭(微)	川藻臭(微)	川藻臭(微)	川藻臭(微)	川藻臭(微)
	色相コード		褐色・淡(明)	褐色・淡(明)	褐色・淡(明)	褐色・淡(明)	褐色・淡(明)	褐色・淡(明)	褐色・淡(明)	褐色・淡(明)	褐色・淡(明)	褐色・淡(明)	褐色・淡(明)	褐色・淡(明)
	気温	℃	10.9	23.4	32.6	29.7	28.9	31.8	16.5	15.4	6.3	-0.5	1.6	7.1
	水温	℃	8.5	15.3	23.1	19.0	19.4	24.5	15.5	12.0	6.1	3.5	3.0	6.5
	流量	m3/S	0.88	0.39	0.27	1.61	1.72	0.35	1.51	0.37	1.74	0.62	0.74	1.70
	透明度	m	> 1.00	0.95	> 1.00	> 1.00	> 1.00	> 1.00	0.90	> 1.00	> 1.00	> 1.00	> 1.00	> 1.00
生活環境項目	pH		6.9	7.2	7.3	7.1	7.2	7.2	7.2	7.2	7.0	7.0	7.0	6.9
	DO	mg/l	11	10	8.6	9.2	9.1	8.3	9.8	10	12	13	13	12
	BOD	mg/l	< 0.5	< 0.5	< 0.5	< 0.5	< 0.5	< 0.5	0.6	< 0.5	0.6	< 0.5	< 0.5	< 0.5
	SS	mg/l	1	2	1	< 1	3	< 1	1	< 1	< 1	< 1	< 1	< 1
	大腸菌数	CFU/100ml	40	28	74	54	37	29	260	5	38	10	13	4
	全窒素	mg/l		0.27						0.10				
	全燐	mg/l		0.022						0.003				
水生生物保全項目(環境基準)	全亜鉛	mg/l		0.001						< 0.001				
	ノニルフェノール	mg/l			< 0.00006									
	LAS	mg/l			< 0.0006									
その他項目	前日の天気		晴れ	曇り	晴れ	晴れ	晴れ	晴れ	曇り	晴れ	曇り	曇り	雪	曇り
	DO飽和率	%	101	102	101	100	99	102	100	102	102	100	98	104

年度	水域名	測定地点名	類型	基準点	調査機関名	地点統一番号
2024	田付川（猫ノ尾橋より下流）	下川原橋	A	基準地点	福島県	07-050-01

項目		単位	04月11日	05月22日	06月12日	07月16日	08月01日	09月10日	10月08日	11月14日	12月12日	01月16日	02月20日	03月10日
一般項目	採取時刻		09時00分	09時00分	09時35分	09時00分	09時20分	09時35分	09時40分	09時45分	08時15分	09時10分	08時45分	08時55分
	採取位置		流心（中央）	流心（中央）	流心（中央）	流心（中央）	流心（中央）	流心（中央）	流心（中央）	流心（中央）	流心（中央）	流心（中央）	流心（中央）	流心（中央）
	採取水深	m	0.5	0.5	0.5	0.5	0.5	0.5	0.5	0.5	0.5	0.5	0.5	0.5
	天候コード		晴れ	晴れ	晴れ	雨	晴れ	晴れ	雨	晴れ	雪	雪	晴れ	晴れ
	流況コード		通常の状況	通常の状況	通常の状況	通常の状況	通常の状況	通常の状況	通常の状況	通常の状況	通常の状況	通常の状況	通常の状況	通常の状況
	臭気コード		川藻臭（微）	川藻臭（微）	川藻臭（微）	川藻臭（微）	川藻臭（微）	川藻臭（微）	川藻臭（微）	川藻臭（微）	川藻臭（微）	川藻臭（微）	川藻臭（微）	川藻臭（微）
	色相コード		褐色・淡（明）	褐色・淡（明）	褐色・淡（明）	褐色・淡（明）	褐色・淡（明）	褐色・淡（明）	褐色・淡（明）	褐色・淡（明）	褐色・淡（明）	褐色・淡（明）	褐色・淡（明）	褐色・淡（明）
	気温	℃	12.1	20.3	28.6	24.4	27.9	31.2	16.6	11.3	-0.8	-0.6	-1.9	2.8
	水温	℃	8.9	15.7	22.2	18.9	22.0	24.6	17.9	13.2	5.0	3.9	3.0	5.1
	流量	m3/S	4.52	0.88	0.43	3.50	1.85	0.64	3.54	0.91	4.30	1.74	1.44	3.55
	透明度	m	0.59	0.54	> 1.00	> 1.00	> 1.00	> 1.00	> 1.00	> 1.00	> 1.00	> 1.00	> 1.00	> 1.00
生活環境項目	pH		7.2	7.1	7.5	7.0	7.2	7.4	7.2	7.3	7.3	7.1	7.1	6.9
	DO	mg/l	12	10	9.8	9.1	9.7	9.1	9.5	11	11	13	13	12
	BOD	mg/l	0.8	0.7	1.3	< 0.5	0.7	1.5	1.1	0.6	< 0.5	< 0.5	< 0.5	< 0.5
	SS	mg/l	6	4	3	4	1	1	1	< 1	2	2	2	< 1
	大腸菌数	CFU/100ml	25	120	82	180	61	56	500	84	210	250	380	320
	全窒素	mg/l		0.75						0.65				
	全燐	mg/l		0.29						0.57				
健康項目	カドミウム	mg/l		< 0.0003						< 0.0003				
	全シアン	mg/l		< 0.1						< 0.1				
	鉛	mg/l		< 0.005						< 0.005				
	六価クロム	mg/l		< 0.02						< 0.02				
	砒素	mg/l		< 0.005						< 0.005				
	総水銀	mg/l		< 0.0005						< 0.0005				
	PCB	mg/l			< 0.0005									
	ジクロロメタン	mg/l		< 0.002						< 0.002				
	四塩化炭素	mg/l		< 0.0002						< 0.0002				
	1,2-ジクロロエタン	mg/l		< 0.0004						< 0.0004				
	1,1-ジクロロエチレン	mg/l		< 0.002						< 0.002				
	シス-1,2-ジクロロエチレン	mg/l		< 0.002						< 0.002				
	1,1,1-トリクロロエタン	mg/l		< 0.0005						< 0.0005				
	1,1,2-トリクロロエタン	mg/l		< 0.0006						< 0.0006				
	トリクロロエチレン	mg/l		< 0.001						< 0.001				
	テトラクロロエチレン	mg/l		< 0.0005						< 0.0005				
	1,3-ジクロロプロペン	mg/l		< 0.0002						< 0.0002				
	チウラム	mg/l		< 0.0006			< 0.0006							
	シマジン	mg/l		< 0.0003			< 0.0003							
	チオベンカルブ	mg/l		< 0.002			< 0.002							
	ベンゼン	mg/l		< 0.001						< 0.001				
	セレン	mg/l		< 0.002						< 0.002				
	硝酸性窒素	mg/l		0.3						0.5				
	亜硝酸性窒素	mg/l		< 0.1						< 0.1				
	硝酸性窒素及び亜硝酸性窒素	mg/l		0.4						0.6				
	ふっ素	mg/l		0.28						0.17				
	ほう素	mg/l		0.04						0.06				
	1,4-ジオキサン	mg/l		< 0.005						< 0.005				
水生生物保全項目（環境基準）	全亜鉛	mg/l		0.010						0.005				
	ノニルフェノール	mg/l			< 0.00006									
	LAS	mg/l			< 0.0006									
その他項目	前日の天気		晴れ	雨	晴れ	雨	晴れ	晴れ	雨	晴れ	晴れ	曇り	雪	曇り
	DO飽和率	%	105	108	113	98	111	111	101	106	93	101	97	98

年度	水域名	測定地点名	類型	基準点	調査機関名	地点統一番号
2024	宮川	細工名橋	A	基準地点	福島県	07-051-01

項目		単位	04月11日	05月10日	06月12日	07月16日	08月01日	09月10日	10月15日	11月14日	12月11日	01月16日	02月20日	03月10日
一般項目	採取時刻		08時20分	08時20分	08時20分	08時20分	08時10分	08時45分	08時10分	08時50分	08時10分	08時10分	08時10分	08時15分
	採取位置		流心（中央）	流心（中央）	流心（中央）	流心（中央）	流心（中央）	流心（中央）	流心（中央）	流心（中央）	流心（中央）	流心（中央）	流心（中央）	流心（中央）
	採取水深	m	0.5	0.5	0.5	0.5	0.5	0.5	0.5	0.5	0.5	0.5	0.5	0.5
	天候コード		晴れ	晴れ	晴れ	雨	晴れ	晴れ	晴れ	晴れ	晴れ	晴れ	晴れ	晴れ
	流況コード		洪量大（大雨、雪どけのため）	通常の状況	通常の状況	通常の状況	通常の状況	通常の状況	通常の状況	通常の状況	通常の状況	通常の状況	通常の状況	洪量大（大雨、雪どけのため）
	臭気コード		川藻臭（微）	川藻臭（微）	川藻臭（微）	川藻臭（微）	川藻臭（微）	川藻臭（微）	川藻臭（微）	川藻臭（微）	川藻臭（微）	川藻臭（微）	川藻臭（微）	川藻臭（微）
	色相コード		褐色・淡（明）	褐色・淡（明）	褐色・淡（明）	褐色・淡（明）	褐色・淡（明）	褐色・淡（明）	褐色・淡（明）	褐色・淡（明）	褐色・淡（明）	褐色・淡（明）	褐色・淡（明）	褐色・淡（明）
	気温	℃	9.2	9.1	24.2	23.4	25.7	27.0	16.8	9.8	6.5	-1.3	-3.6	3.2
	水温	℃	8.0	11.7	18.7	19.1	22.0	21.9	15.5	12.5	8.0	3.1	2.4	4.4
	流量	m3/S	19.08	3.52	5.03	17.21	4.91	5.99	7.37	3.96	8.23	12.83	11.17	16.75
	透明度	m	> 1.00	0.53	0.94	0.59	> 1.00	> 1.00	> 1.00	> 1.00	> 1.00	0.70	> 1.00	0.87
生活環境項目	pH		6.9	7.1	7.3	7.0	7.2	7.3	7.4	7.3	7.0	7.0	7.0	6.9
	DO	mg/l	12	11	9.7	9.0	8.8	9.4	10	10	11	12	13	12
	BOD	mg/l	0.7	1.0	1.1	0.6	0.7	0.7	0.5	0.5	< 0.5	0.5	0.5	0.8
	SS	mg/l	3	8	4	7	2	< 1	1	2	2	5	5	3
	大腸菌数	CFU/100ml	110	460	920	550	440	1700	4000	2100	1400	300	580	240
	全窒素	mg/l		0.78						0.81				
	全燐	mg/l		0.054						0.059				
健康項目	カドミウム	mg/l		< 0.0003						< 0.0003				
	全シアン	mg/l		< 0.1						< 0.1				
	鉛	mg/l		< 0.005						< 0.005				
	六価クロム	mg/l		< 0.02						< 0.02				
	砒素	mg/l		< 0.005						< 0.005				
	総水銀	mg/l		< 0.0005						< 0.0005				
	PCB	mg/l			< 0.0005									
	ジクロロメタン	mg/l		< 0.002						< 0.002				
	四塩化炭素	mg/l		< 0.0002						< 0.0002				
	1,2-ジクロロエタン	mg/l		< 0.0004						< 0.0004				
	1,1-ジクロロエチレン	mg/l		< 0.002						< 0.002				
	シス-1,2-ジクロロエチレン	mg/l		< 0.002						< 0.002				
	1,1,1-トリクロロエタン	mg/l		< 0.0005						< 0.0005				
	1,1,2-トリクロロエタン	mg/l		< 0.0006						< 0.0006				
	トリクロロエチレン	mg/l		< 0.001						< 0.001				
	テトラクロロエチレン	mg/l		< 0.0005						< 0.0005				
	1,3-ジクロロプロペン	mg/l		< 0.0002						< 0.0002				
	チウラム	mg/l		< 0.0006			< 0.0006							
	シマジン	mg/l		< 0.0003			< 0.0003							
	チオベンカルブ	mg/l		< 0.002			< 0.002							
	ベンゼン	mg/l		< 0.001						< 0.001				
	セレン	mg/l		< 0.002						< 0.002				
	硝酸性窒素	mg/l		0.5						0.6				
	亜硝酸性窒素	mg/l		< 0.1						< 0.1				
	硝酸性窒素及び亜硝酸性窒素	mg/l		0.6						0.7				
	ふっ素	mg/l		0.08						< 0.08				
	ほう素	mg/l		0.02						0.02				
	1,4-ジオキサン	mg/l		< 0.005						< 0.005				
要監視項目	PFOS及びPFOAの合算値	mg/l								0.0000012				
水生生物保全項目（環境基準）	全亜鉛	mg/l		0.003						0.004				
	ノニルフェノール	mg/l			< 0.00006									
	LAS	mg/l			< 0.0006									
その他項目	前日の天気		晴れ	曇り	晴れ	雨	晴れ	晴れ	晴れ	晴れ	曇り	曇り	雪	曇り
	DO飽和率	%	101	105	105	98	101	109	102	102	93	95	96	98

年度	水域名	測定地点名	類型	基準点	調査機関名	地点統一番号
2024	旧宮川	丈助橋	B	基準地点	福島県	07-052-01

項目		単位	04月11日	05月22日	06月12日	07月19日	08月01日	09月10日	10月15日	11月14日	12月11日	01月16日	02月20日	03月10日
一般項目	採取時刻		08時45分	08時25分	08時55分	13時10分	08時50分	09時15分	08時40分	09時20分	08時45分	08時50分	08時30分	08時40分
	採取位置		流心(中央)	流心(中央)	流心(中央)	流心(中央)	流心(中央)	流心(中央)	流心(中央)	流心(中央)	流心(中央)	流心(中央)	流心(中央)	流心(中央)
	採取水深	m	0.5	0.5	0.5	0.5	0.5	0.5	0.5	0.5	0.5	0.5	0.5	0.5
	天候コード		晴れ	晴れ	晴れ	晴れ	晴れ	晴れ	晴れ	晴れ	晴れ	晴れ	晴れ	晴れ
	流況コード		通常の状況	通常の状況	通常の状況	通常の状況	通常の状況	通常の状況	通常の状況	通常の状況	通常の状況	通常の状況	通常の状況	通常の状況
	臭気コード		川藻臭(微)	川藻臭(微)	川藻臭(微)	川藻臭(微)	川藻臭(微)	川藻臭(微)	川藻臭(微)	川藻臭(微)	川藻臭(微)	川藻臭(微)	川藻臭(微)	川藻臭(微)
	色相コード		褐色・淡(明)	褐色・淡(明)	褐色・淡(明)	褐色・淡(明)	褐色・淡(明)	褐色・淡(明)	褐色・淡(明)	褐色・淡(明)	褐色・淡(明)	褐色・淡(明)	褐色・淡(明)	褐色・淡(明)
	気温	℃	12.3	17.4	27.2	32.7	26.7	32.9	20.4	11.7	6.8	-0.8	-2.0	2.5
	水温	℃	10.0	15.5	20.1	24.0	23.5	23.2	17.6	12.8	8.2	2.6	2.5	3.5
	流量	m3/S	2.22	4.09	2.68	4.41	4.41	1.49	1.92	1.06	3.18	3.79	2.88	3.71
	透明度	m	0.86	0.28	0.88	0.62	0.84	1.00	> 1.00	0.84	0.70	0.50	0.60	0.84
生活環境項目	pH		7.1	7.0	7.2	7.2	7.2	7.2	7.1	7.3	7.1	7.0	7.0	6.8
	DO	mg/l	11	9.2	8.2	8.3	8.9	9.2	9.5	10	10	12	12	12
	BOD	mg/l	0.7	1.2	1.8	1.0	1.2	1.9	0.9	1.4	1.1	1.0	0.9	0.6
	SS	mg/l	5	17	4	7	1	4	3	4	4	6	7	4
	大腸菌数	CFU/100ml	810	460	530	520	420	190	350	190	470	630	1200	140
	全窒素	mg/l		1.1						0.89				
	全燐	mg/l		0.16						0.10				
健康項目	カドミウム	mg/l		< 0.0003						< 0.0003				
	全シアン	mg/l		< 0.1						< 0.1				
	鉛	mg/l		< 0.005						< 0.005				
	六価クロム	mg/l		< 0.02						< 0.02				
	砒素	mg/l		< 0.005						< 0.005				
	総水銀	mg/l		< 0.0005						< 0.0005				
	PCB	mg/l			< 0.0005									
	ジクロロメタン	mg/l		< 0.002						< 0.002				
	四塩化炭素	mg/l		< 0.0002						< 0.0002				
	1,2-ジクロロエタン	mg/l		< 0.0004						< 0.0004				
	1,1-ジクロロエチレン	mg/l		< 0.002						< 0.002				
	シス-1,2-ジクロロエチレン	mg/l		< 0.002						< 0.002				
	1,1,1-トリクロロエタン	mg/l		< 0.0005						< 0.0005				
	1,1,2-トリクロロエタン	mg/l		< 0.0006						< 0.0006				
	トリクロロエチレン	mg/l		< 0.001						< 0.001				
	テトラクロロエチレン	mg/l		< 0.0005						< 0.0005				
	1,3-ジクロロプロペン	mg/l		< 0.0002						< 0.0002				
	チウラム	mg/l		< 0.0006			< 0.0006							
	シマジン	mg/l		< 0.0003			< 0.0003							
	チオベンカルブ	mg/l		< 0.002			< 0.002							
	ベンゼン	mg/l		< 0.001						< 0.001				
	セレン	mg/l		< 0.002						< 0.002				
	硝酸性窒素	mg/l		0.4						0.5				
	亜硝酸性窒素	mg/l		< 0.1						< 0.1				
	硝酸性窒素及び亜硝酸性窒素	mg/l		0.5						0.6				
	ふっ素	mg/l		0.11						0.08				
	ほう素	mg/l		0.02						0.02				
	1,4-ジオキサン	mg/l		< 0.005						< 0.005				
要監視項目	PFOS及びPFOAの合算値	mg/l								0.0000012				
特殊項目	銅	mg/l		< 0.01						< 0.01				
水生生物保全項目(環境基準)	全亜鉛	mg/l		0.006						0.002				
	ノニルフェノール	mg/l			< 0.00006									
	LAS	mg/l			0.0021									
その他項目	前日の天気		晴れ	雨	晴れ	晴れ	晴れ	晴れ	晴れ	晴れ	曇り	曇り	雪	曇り
	DO飽和率	%	104	93	90	99	106	107	101	99	90	95	94	96

年度	水域名	測定地点名	類型	基準点	調査機関名	地点統一番号
2024	濁川(濁川橋より上流)	濁川橋	A	基準地点	福島県	07-053-01

項目		単位	04月16日	05月22日	06月12日	07月16日	08月01日	09月10日	10月08日	11月14日	12月09日	01月16日	02月20日	03月10日
一般項目	採取時刻		09時40分	10時05分	11時30分	10時50分	11時10分	10時50分	10時50分	11時30分	11時00分	11時30分	10時40分	10時40分
	採取位置		流心(中央)	流心(中央)	流心(中央)	流心(中央)	流心(中央)	流心(中央)	流心(中央)	流心(中央)	流心(中央)	流心(中央)	流心(中央)	流心(中央)
	採取水深	m	0.5	0.5	0.5	0.5	0.5	0.5	0.5	0.5	0.5	0.5	0.5	0.5
	天候コード		晴れ	晴れ	晴れ	雨	晴れ	晴れ	雨	晴れ	曇り	晴れ	晴れ	晴れ
	流況コード		通常の状況	通常の状況	通常の状況	通常の状況	通常の状況	通常の状況	通常の状況	通常の状況	通常の状況	通常の状況	通常の状況	通常の状況
	臭気コード		川藻臭(微)	川藻臭(微)	川藻臭(微)	川藻臭(微)	川藻臭(微)	川藻臭(微)	川藻臭(微)	川藻臭(微)	川藻臭(微)	川藻臭(微)	川藻臭(微)	川藻臭(微)
	色相コード		褐色・淡(明)	褐色・淡(明)	褐色・淡(明)	褐色・淡(明)	褐色・淡(明)	褐色・淡(明)	褐色・淡(明)	褐色・淡(明)	褐色・淡(明)	褐色・淡(明)	褐色・淡(明)	褐色・淡(明)
	気温	℃	24.8	22.3	31.2	25.0	29.8	31.5	16.6	16.1	2.6	1.4	0.2	7.8
	水温	℃	11.5	17.4	22.9	19.5	23.4	24.7	18.1	14.2	6.8	3.2	3.0	6.5
	流量	m3/S	11.68	1.15	0.70	8.51	3.25	1.59	3.56	1.08	5.97	4.42	3.83	5.25
	透明度	m	> 1.00	0.70	> 1.00	> 1.00	> 1.00	> 1.00	> 1.00	> 1.00	> 1.00	> 1.00	0.74	> 1.00
生活環境項目	pH		6.8	7.1	7.2	7.0	7.2	7.2	7.2	7.3	6.9	7.1	7.1	7.0
	DO	mg/l	11	11	9.2	9.3	9.2	8.9	9.6	10	12	13	13	12
	BOD	mg/l	< 0.5	0.6	1.3	< 0.5	0.6	0.6	1.3	< 0.5	< 0.5	0.7	< 0.5	0.5
	SS	mg/l	2	3	< 1	3	1	< 1	2	1	2	1	3	3
	大腸菌数	CFU/100ml	45	85	52	100	69	77	540	110	67	95	69	60
	全窒素	mg/l		0.86						0.52				
	全燐	mg/l		0.053						0.023				
水生生物保全項目(環境基準)	全亜鉛	mg/l		0.015			0.009			0.017			0.048	
	ノニルフェノール	mg/l			< 0.00006									
	LAS	mg/l			0.0021									
その他項目	前日の天気		晴れ	雨	晴れ	雨	晴れ	晴れ	雨	晴れ	雪	曇り	雪	曇り
	DO飽和率	%	105	114	108	103	108	108	102	104	103	100	102	104

年度	水域名	測定地点名	類型	基準点	調査機関名	地点統一番号
2024	濁川(濁川橋より下流)	山崎橋	A	基準地点	福島県	07-054-01

項目		単位	04月16日	05月22日	06月12日	07月16日	08月01日	09月26日	10月08日	11月14日	12月09日	01月16日	02月20日	03月10日
一般項目	採取時刻		08時50分	09時35分	10時15分	09時35分	09時45分	08時10分	08時10分	10時15分	11時25分	10時10分	09時35分	09時30分
	採取位置		流心(中央)	流心(中央)	流心(中央)	流心(中央)	流心(中央)	流心(中央)	流心(中央)	流心(中央)	流心(中央)	流心(中央)	流心(中央)	流心(中央)
	採取水深	m	0.5	0.5	0.5	0.5	0.5	0.5	0.5	0.5	0.5	0.5	0.5	0.5
	天候コード		晴れ	晴れ	晴れ	雨	晴れ	晴れ	雨	晴れ	雨	雪	晴れ	晴れ
	流況コード		通常の状況	通常の状況	通常の状況	通常の状況	通常の状況	通常の状況	通常の状況	通常の状況	通常の状況	通常の状況	通常の状況	通常の状況
	臭気コード		川藻臭(微)	川藻臭(微)	川藻臭(微)	川藻臭(微)	川藻臭(微)	川藻臭(微)	川藻臭(微)	川藻臭(微)	川藻臭(微)	川藻臭(微)	川藻臭(微)	川藻臭(微)
	色相コード		褐色・淡(明)	褐色・淡(明)	褐色・淡(明)	褐色・淡(明)	褐色・淡(明)	褐色・淡(明)	褐色・淡(明)	褐色・淡(明)	褐色・淡(明)	褐色・淡(明)	褐色・淡(明)	褐色・淡(明)
	気温	℃	21.6	21.4	28.2	25.9	29.2	21.2	16.1	11.7	3.5	-0.5	-1.4	3.0
	水温	℃	11.1	17.2	23.5	20.0	22.4	18.0	17.5	12.9	7.0	2.2	2.4	5.0
	流量	m3/S	10.48	1.16	0.50	10.78	5.31	9.49	4.56	1.25	5.40	4.57	3.85	7.30
	透明度	m	＞1.00	0.37	＞1.00	0.55	＞1.00	0.70	＞1.00	0.77	＞1.00	0.52	＞1.00	＞1.00
生活環境項目	pH		6.8	7.0	7.2	7.0	7.1	7.2	7.2	7.3	7.0	7.1	7.1	7.0
	DO	mg/l	10	10	9.1	9.3	8.9	9.2	9.3	10	12	14	14	13
	BOD	mg/l	＜0.5	0.6	0.9	＜0.5	0.7	＜0.5	1.3	0.7	＜0.5	＜0.5	＜0.5	＜0.5
	SS	mg/l	3	8	3	9	2	4	2	4	2	2	3	2
	大腸菌数	CFU/100ml	36	89	44	240	76	110	540	70	220	150	49	52
	全窒素	mg/l		0.84						0.60				
	全燐	mg/l		0.077						0.38				
健康項目	カドミウム	mg/l		＜0.0003						＜0.0003				
	全シアン	mg/l		＜0.1						＜0.1				
	鉛	mg/l		＜0.005						＜0.005				
	六価クロム	mg/l		＜0.02						＜0.02				
	砒素	mg/l		＜0.005						＜0.005				
	総水銀	mg/l		＜0.0005						＜0.0005				
	PCB	mg/l			＜0.0005									
	ジクロロメタン	mg/l		＜0.002						＜0.002				
	四塩化炭素	mg/l		＜0.0002						＜0.0002				
	1,2-ジクロロエタン	mg/l		＜0.0004						＜0.0004				
	1,1-ジクロロエチレン	mg/l		＜0.002						＜0.002				
	シス-1,2-ジクロロエチレン	mg/l		＜0.002						＜0.002				
	1,1,1-トリクロロエタン	mg/l		＜0.0005						＜0.0005				
	1,1,2-トリクロロエタン	mg/l		＜0.0006						＜0.0006				
	トリクロロエチレン	mg/l		＜0.001						＜0.001				
	テトラクロロエチレン	mg/l		＜0.0005						＜0.0005				
	1,3-ジクロロプロペン	mg/l		＜0.0002						＜0.0002				
	チウラム	mg/l		＜0.0006			＜0.0006							
	シマジン	mg/l		＜0.0003			＜0.0003							
	チオベンカルブ	mg/l		＜0.002			＜0.002							
	ベンゼン	mg/l		＜0.001						＜0.001				
	セレン	mg/l		＜0.002						＜0.002				
	硝酸性窒素	mg/l		0.4						0.4				
	亜硝酸性窒素	mg/l		＜0.1						＜0.1				
	硝酸性窒素及び亜硝酸性窒素	mg/l		0.5						0.5				
	ふっ素	mg/l		0.11						＜0.08				
	ほう素	mg/l		＜0.02						0.04				
	1,4-ジオキサン	mg/l		＜0.005						＜0.005				
要監視項目	PFOS及びPFOAの合算値	mg/l								0.0000004				
特殊項目	銅	mg/l		＜0.01						＜0.01				
水生生物保全項目(環境基準)	全亜鉛	mg/l		0.018			0.010			0.019			0.038	
	ノニルフェノール	mg/l			＜0.00006									
	LAS	mg/l			＜0.0006									
その他項目	前日の天気		晴れ	雨	晴れ	雨	晴れ	雨	曇り	晴れ	雪	曇り	雪	曇り
	DO飽和率	%	99	105	108	103	102	98	99	101	99	103	104	104

年度	水域名	測定地点名	類型	基準点	調査機関名	地点統一番号
2024	押切川	押切川橋		類型指定無	福島県	07-205-01

項目		単位	05月10日	08月01日	11月14日	02月20日				
一般項目	採取時刻		11時00分	11時50分	11時55分	11時10分				
	採取位置		流心(中央)	流心(中央)	流心(中央)	流心(中央)				
	採取水深	m	0.5	0.5	0.5	0.5				
	天候コード		晴れ	晴れ	晴れ	晴れ				
	流況コード		通常の状況	通常の状況	通常の状況	通常の状況				
	臭気コード		川藻臭(微)	川藻臭(微)	川藻臭(微)	川藻臭(微)				
	色相コード		褐色・淡(明)	褐色・淡(明)	褐色・淡(明)	褐色・淡(明)				
	気温	℃	18.5	28.1	15.5	0.7				
	水温	℃	14.5	21.1	13.1	3.0				
	流量	m3/S	2.07	2.68	1.01	1.63				
	透明度	m	＞1.00	＞1.00	＞1.00	＞1.00				
生活環境項目	pH		7.1	7.0	7.2	7.0				
	DO	mg/l	10	9.8	11	13				
	BOD	mg/l	0.5	0.6	＜0.5	＜0.5				
	SS	mg/l	1	1	＜1	1				
	大腸菌数	CFU/100ml	27	180	37	74				
水生生物保全項目(環境基準)	全亜鉛	mg/l	0.006		0.003					
	ノニルフェノール	mg/l	＜0.00006							
	LAS	mg/l	＜0.0006							
その他項目	前日の天気		曇り	晴れ	晴れ	雪				
	DO飽和率	%	106	111	107	99				

年度	水域名	測定地点名	類型	基準点	調査機関名	地点統一番号
2024	日橋川	南大橋	A	基準地点	国土交通省阿賀川河川事務所	07-055-01

項目		単位	04月10日	05月08日	06月05日	07月03日	08月01日	09月04日	10月02日	11月06日	12月04日	01月15日	02月20日	03月05日
一般項目	採取時刻		08時30分	08時35分	08時27分	08時23分	08時55分	08時25分	08時27分	08時40分	08時25分	08時32分	09時00分	08時25分
	採取位置		流心(中央)	流心(中央)	流心(中央)	流心(中央)	流心(中央)	流心(中央)	流心(中央)	流心(中央)	流心(中央)	流心(中央)	流心(中央)	流心(中央)
	採取水深	m	0	0	0	0	0	0	0	0	0	0	0	0
	天候コード		晴れ	曇り	晴れ	曇り	晴れ	晴れ	晴れ	曇り	雨	雪	晴れ	曇り
	流況コード			濁り多く上流からは正確な流量が出ない										
	臭気コード		無臭	無臭	無臭	無臭	無臭	無臭	無臭	無臭	無臭	無臭	無臭	無臭
	色相コード		茶色・淡(明)	茶色・淡(明)	茶色・淡(明)	茶色・淡(明)	茶色・淡(明)	茶色・淡(明)	茶色・淡(明)	茶色・淡(明)	茶色・淡(明)	茶色・淡(明)	茶色・淡(明)	茶色・淡(明)
	気温	℃	6.3	12.7	17.8	22.2	25.6	23.7	19.9	7.9	7.4	0.9	-1.8	3.1
	水温	℃	6.6	12.7	17.1	20.4	23.3	25.2	20.4	13.7	9.7	3.2	3.3	3.3
	流量	m3/S	37.05	14.96	9.26	10.61	12.05	48.94	12.8	12.42	39.71	15.2	58.32	73.01
	全水深	m	0.8	0.5	0.6	0.5	0.5	0.8	0.5	0.5	0.8	0.5	1.1	1.5
生活環境項目	pH		7.3	7.5	7.2	7.3	7.4	7.2	7.3	7.4	7.3	7.4	7.2	6.7
	DO	mg/l	12	10	9.4	8.8	8.5	7.6	10	10	11	12	13	13
	BOD	mg/l	0.9	0.9	0.6	0.7	0.7	0.7	< 0.5	0.5	< 0.5	0.9	0.9	0.6
	SS	mg/l	11	3	7	5	7	29	4	3	1	4	3	3
	大腸菌数	CFU/100ml	81	55	95	71	86		93	110	32	250	11	40
	全窒素	mg/l		0.31			0.47			0.39			0.25	
	全燐	mg/l		0.02			0.047			0.023			0.011	
健康項目	カドミウム	mg/l					< 0.0003						< 0.0003	
	全シアン	mg/l					< 0.005						< 0.005	
	鉛	mg/l					< 0.005						< 0.005	
	六価クロム	mg/l					< 0.01						< 0.01	
	砒素	mg/l					< 0.001						< 0.001	
	総水銀	mg/l					< 0.0005						< 0.0005	
	PCB	mg/l					< 0.0005							
	ジクロロメタン	mg/l					< 0.002							
	四塩化炭素	mg/l					< 0.0002							
	1,2-ジクロロエタン	mg/l					< 0.0004							
	1,1-ジクロロエチレン	mg/l					< 0.002							
	シス-1,2-ジクロロエチレン	mg/l					< 0.004							
	1,1,1-トリクロロエタン	mg/l					< 0.0005							
	1,1,2-トリクロロエタン	mg/l					< 0.0006							
	トリクロロエチレン	mg/l					< 0.001							
	テトラクロロエチレン	mg/l					< 0.0005							
	1,3-ジクロロプロペン	mg/l					< 0.0002							
	チウラム	mg/l		< 0.0006			< 0.0006							
	シマジン	mg/l		< 0.0003			< 0.0003							
	チオベンカルブ	mg/l		< 0.002			< 0.002							
	ベンゼン	mg/l					< 0.001							
	セレン	mg/l					< 0.001							
	硝酸性窒素	mg/l		0.2			0.16			0.26			0.16	
	亜硝酸性窒素	mg/l		0.004			0.003			0.003			< 0.003	
	硝酸性窒素及び亜硝酸性窒素	mg/l		0.2			0.16			0.26			0.16	
	ふっ素	mg/l					0.09							
	ほう素	mg/l					0.04							
	1,4-ジオキサン	mg/l					< 0.005							
特殊項目	亜鉛	mg/l											0.005	
水生生物保全項目(環境基準)	ノニルフェノール	mg/l		< 0.00006			< 0.00006			< 0.00006			< 0.00006	
	LAS	mg/l		< 0.0006			< 0.0006			< 0.0006			< 0.0006	

年度	水域名	測定地点名	類型	基準点	調査機関名	地点統一番号
2024	湯川(滝見橋より上流)	滝見橋	A	基準地点	福島県	07-056-01

項目		単位	04月08日	05月07日	06月06日	07月01日	08月09日	09月03日	10月03日	11月07日	12月03日	01月07日	02月21日	03月07日
一般項目	採取時刻		08時10分	08時50分	08時05分	09時00分	08時05分	08時40分	08時00分	08時45分	08時00分	08時35分	09時00分	09時20分
	採取位置		流心(中央)	流心(中央)	流心(中央)	流心(中央)	流心(中央)	流心(中央)	流心(中央)	流心(中央)	流心(中央)	流心(中央)	流心(中央)	流心(中央)
	採取水深	m	0.5	0.5	0.5	0.5	0.5	0.5	0.5	0.5	0.5	0.5	0.5	0.5
	天候コード		晴れ	雨	晴れ	曇り	晴れ	晴れ	曇り	曇り	晴れ	曇り	晴れ	曇り
	流況コード		通常の状況	通常の状況	通常の状況	通常の状況	通常の状況	通常の状況	通常の状況	通常の状況	通常の状況	通常の状況	通常の状況	通常の状況
	臭気コード		川藻臭(微)	川藻臭(微)	川藻臭(微)	川藻臭(微)	川藻臭(微)	川藻臭(微)	川藻臭(微)	川藻臭(微)	川藻臭(微)	川藻臭(微)	川藻臭(微)	川藻臭(微)
	色相コード		褐色・淡(明)	褐色・淡(明)	褐色・淡(明)	褐色・淡(明)	褐色・淡(明)	褐色・淡(明)	褐色・淡(明)	褐色・淡(明)	褐色・淡(明)	褐色・淡(明)	褐色・淡(明)	褐色・淡(明)
	気温	℃	18.4	15.4	17.5	24.0	26.4	22.9	18.1	7.1	1.7	0.6	-3.9	-0.9
	水温	℃	8.7	13.0	15.0	18.6	21.3	21.7	18.2	9.5	6.9	2.5	1.4	2.0
	流量	m3/S	3.35	1.31	1.13	0.95	1.14	1.15	1.72	0.85	0.83	1.24	1.06	1.64
	透明度	m	> 1.00	> 1.00	> 1.00	> 1.00	> 1.00	> 1.00	> 1.00	> 1.00	> 1.00	> 1.00	> 1.00	> 1.00
生活環境項目	pH		6.9	7.1	7.3	7.3	7.3	7.3	7.4	7.3	7.2	7.1	6.9	7.3
	DO	mg/l	11	10	9.7	9.2	9.5	9.0	9.6	10	11	12	13	13
	BOD	mg/l	0.6	1.2	0.5	0.9	0.7	1.3	0.9	< 0.5	< 0.5	1.3	< 0.5	< 0.5
	SS	mg/l	< 1	1	1	1	1	1	1	< 1	< 1	< 1	< 1	< 1
	大腸菌数	CFU/100ml	1	17	34	480	49	66	20	19	49	26	30	14
	全窒素	mg/l		0.24						0.34				
	全燐	mg/l		0.012						0.008				
水生生物保全項目(環境基準)	全亜鉛	mg/l		0.002						< 0.001				
	ノニルフェノール	mg/l			< 0.00006									
	LAS	mg/l			< 0.0006									
その他項目	前日の天気		曇り	晴れ	晴れ	曇り	晴れ	晴れ	晴れ	雨	晴れ	雨	晴れ	雪
	DO飽和率	%	99	100	97	99	108	104	102	97	99	96	97	96

年度	水域名	測定地点名	類型	基準点	調査機関名	地点統一番号
2024	湯川（滝見橋より下流）	新湯川橋	B	基準地点	国土交通省阿賀川河川事務所	07-057-01

項目		単位	04月10日	05月08日	06月05日	07月03日	08月01日	09月04日	10月02日	11月06日	12月04日	01月15日	02月20日	03月05日
一般項目	採取時刻		09時25分	09時46分	09時16分	09時17分	10時08分	09時23分	09時33分	09時45分	09時18分	09時42分	10時30分	09時35分
	採取位置		左岸・流心・右岸の混合	左岸・流心・右岸の混合	左岸・流心・右岸の混合	左岸・流心・右岸の混合	左岸・流心・右岸の混合	左岸・流心・右岸の混合	左岸・流心・右岸の混合	左岸・流心・右岸の混合	左岸・流心・右岸の混合	左岸・流心・右岸の混合	左岸・流心・右岸の混合	左岸・流心・右岸の混合
	採取水深	m	0	0	0	0	0	0	0	0	0	0	0	0
	天候コード		晴れ	曇り	晴れ	曇り	晴れ	晴れ	晴れ	曇り	曇り	雪	晴れ	曇り
	臭気コード		無臭	無臭	無臭	無臭	無臭	無臭	無臭	無臭	無臭	無臭	無臭	無臭
	色相コード		茶色・淡（明）	茶色・淡（明）	茶色・淡（明）	茶色・淡（明）	茶色・淡（明）	茶色・淡（明）	茶色・淡（明）	茶色・淡（明）	茶色・淡（明）	茶色・淡（明）	茶色・淡（明）	茶色・淡（明）
	気温	℃	7.4	13	19.7	22.5	27.1	25.3	22.7	8.2	7.9	0.3	1	4
	水温	℃	8.9	14.7	18.6	20.6	24.8	23.3	21.1	12.5	9	3.5	3.1	3.2
	全水深	m	0.75	0.27	0.4	0.38	0.28	0.2	0.15	0.18	0.12	0.4	0.28	0.33
生活環境項目	pH		7.3	7.4	7.2	7.3	7.5	7.2	7.5	7.2	7.5	7.8	7.4	7.3
	DO	mg/l	11	10	9.0	9.0	9.5	8.5	9.9	10	11	13	14	13
	BOD	mg/l	1.6	2.5	1.6	1.2	0.9	1.4	0.6	2.0	1.5	2.2	1.7	1.6
	COD	mg/l	3.7	4.1	4.5	2.9	3.6	4.2	4.0	4.8	3.5	3.7	2.9	3.1
	SS	mg/l	5	9	11	4	5	10	6	7	1	5	4	3
	大腸菌数	CFU/100ml	400	390	380	86	74	300	69	1300	140	740	110	640
	全窒素	mg/l		0.65			0.64			1.37			1.03	
	全燐	mg/l		0.088			0.083			0.152			0.07	
健康項目	カドミウム	mg/l					＜0.0003						＜0.0003	
	全シアン	mg/l					＜0.005						＜0.005	
	鉛	mg/l					＜0.005						＜0.005	
	六価クロム	mg/l					＜0.01						＜0.01	
	砒素	mg/l					0.002						0.002	
	総水銀	mg/l					＜0.0005						＜0.0005	
	PCB	mg/l					＜0.0005							
	ジクロロメタン	mg/l					＜0.002							
	四塩化炭素	mg/l					＜0.0002							
	1,2-ジクロロエタン	mg/l					＜0.0004							
	1,1-ジクロロエチレン	mg/l					＜0.002							
	シス-1,2-ジクロロエチレン	mg/l					＜0.004							
	1,1,1-トリクロロエタン	mg/l					＜0.0005							
	1,1,2-トリクロロエタン	mg/l					＜0.0006							
	トリクロロエチレン	mg/l					＜0.001							
	テトラクロロエチレン	mg/l					＜0.0005							
	1,3-ジクロロプロペン	mg/l					＜0.0002							
	チウラム	mg/l		＜0.0006			＜0.0006							
	シマジン	mg/l		＜0.0003			＜0.0003							
	チオベンカルブ	mg/l		＜0.002			＜0.002							
	ベンゼン	mg/l					＜0.001							
	セレン	mg/l					＜0.001							
	硝酸性窒素	mg/l		0.36			0.41			0.68			0.63	
	亜硝酸性窒素	mg/l		0.02			0.006			0.028			0.013	
	硝酸性窒素及び亜硝酸性窒素	mg/l		0.38			0.42			0.71			0.64	
	ふっ素	mg/l					0.07							
	ほう素	mg/l					0.05							
	1,4-ジオキサン	mg/l					＜0.005							
特殊項目	亜鉛	mg/l		0.011			0.006			0.016			0.013	
水生生物保全項目（環境基準）	ノニルフェノール	mg/l		＜0.00006			＜0.00006			＜0.00006			＜0.00006	
	LAS	mg/l		0.0055			0.0007			0.024			0.027	

年度	水域名	測定地点名	類型	基準点	調査機関名	地点統一番号
2024	湯川（滝見橋より下流）	阿賀野川合流前	B	補助地点	福島県	07-057-51

項目		単位	05月22日	07月18日	09月10日	11月07日	01月07日	03月07日		
一般項目	採取時刻		08時00分	08時00分	08時40分	08時10分	07時55分	08時15分		
	採取位置		流心（中央）	流心（中央）	流心（中央）	流心（中央）	流心（中央）	流心（中央）		
	採取水深	m	0.5	0.5	0.5	0.5	0.5	0.5		
	天候コード		晴れ	晴れ	晴れ	曇り	曇り	晴れ		
	流況コード		通常の状況	通常の状況	通常の状況	通常の状況	通常の状況	流量大（大雨、雪どけのため）		
	臭気コード		川藻臭（微）	川藻臭（微）	川藻臭（微）	川藻臭（微）	川藻臭（微）	川藻臭（微）		
	色相コード		褐色・淡（明）	褐色・淡（明）	褐色・淡（明）	褐色・淡（明）	褐色・淡（明）	褐色・淡（明）		
	気温	℃	14.8	24.8	24.6	9.0	1.5	-0.8		
	水温	℃	14.0	20.5	24.0	11.2	4.5	3.0		
	流量	m3/S	1.98	4.34	0.91	0.27	0.89	3.58		
	透明度	m	0.75	＞1.00	＞1.00	＞1.00	＞1.00	＞1.00		
生活環境項目	pH		7.1	6.7	7.1	7.3	7.0	7.5		
	DO	mg/l	10	5.1	8.9	10	12	13		
	BOD	mg/l	0.9	0.6	1.9	1.0	1.2	0.8		
	COD	mg/l	3.4	6.2	4.1	3.5	3.1	3.7		
	SS	mg/l	4	1	3	＜1	＜1	2		
	大腸菌数	CFU/100ml	300	170	100	540	770	600		
水生生物保全項目（環境基準）	全亜鉛	mg/l	0.007			0.006				
	ノニルフェノール	mg/l	＜0.00006							
	LAS	mg/l	0.0021							
その他項目	前日の天気		曇り	曇り	曇り	雨	雨	雪		
	DO飽和率	%	101	57	107	95	95	97		

年度	水域名	測定地点名	類型	基準点	調査機関名	地点統一番号
2024	旧湯川	粟ノ宮橋	B	基準地点	福島県	07-058-01

項目		単位	04月11日	05月22日	06月12日	07月16日	08月01日	09月26日	10月15日	11月25日	12月12日	01月16日	1月27日	02月21日
一般項目	採取時刻		10時30分	11時15分	13時00分	12時10分	13時10分	08時45分	09時50分	07時50分	08時40分	12時40分	10時00分	09時50分
	採取位置		流心(中央)	流心(中央)	流心(中央)	流心(中央)	流心(中央)	流心(中央)	流心(中央)	流心(中央)	流心(中央)	流心(中央)	流心(中央)	流心(中央)
	採取水深	m	0.5	0.5	0.5	0.5	0.5	0.5	0.5	0.5	0.5	0.5	0.5	0.5
	天候コード		晴れ	晴れ	晴れ	曇り	晴れ	晴れ	晴れ	晴れ	雪	晴れ	薄曇り	晴れ
	流況コード		通常の状況	通常の状況	通常の状況	通常の状況	通常の状況	通常の状況	通常の状況	通常の状況	通常の状況	通常の状況	流行後しば流れは流せて水深のため	通常の状況
	臭気コード		川藻臭(微)	川藻臭(微)	川藻臭(微)	川藻臭(微)	川藻臭(微)	川藻臭(微)	川藻臭(微)	川藻臭(微)	川藻臭(微)	川藻臭(微)	無臭	川藻臭(微)
	色相コード		褐色・淡(明)	褐色・淡(明)	褐色・淡(明)	褐色・淡(明)	褐色・淡(明)	褐色・淡(明)	褐色・淡(明)	褐色・淡(明)	褐色・淡(明)	褐色・淡(明)	褐色・中	褐色・淡(明)
	気温	℃	15.4	23.5	32.3	25.4	31.7	26.3	22.8	2.1	1.1	0.2	0.2	-1.1
	水温	℃	11.1	17.6	25.0	23.2	26.3	20.5	19.0	9.4	5.0	4.6	4.0	3.0
	流量	m3/S	5.56	7.81	6.53	9.07	6.06	5.31	5.17	4.39	5.72	8.03	5.93	5.50
	透明度	m	> 1.00	0.24	0.63	0.45	0.65	0.90	> 1.00	> 1.00	> 1.00	0.93	0.24	0.62
生活環境項目	pH		7.3	7.0	7.2	7.0	7.6	7.1	7.0	7.2	7.1	7.1		6.9
	DO	mg/l	11	9.7	8.8	8.4	9.9	9.0	10	10	11	13		12
	BOD	mg/l	0.7	1.1	1.7	0.7	1.0	< 0.5	0.5	0.6	0.5	0.6		1.1
	SS	mg/l	3	13	6	9	4	4	1	1	2	2		9
	大腸菌数	CFU/100ml	77	63	96	250	58	51	330	41	110	27		120
	全窒素	mg/l		0.99						0.56				
	全燐	mg/l		0.15						0.041				
健康項目	カドミウム	mg/l		< 0.0003						< 0.0003				
	全シアン	mg/l		< 0.1						< 0.1				
	鉛	mg/l		< 0.005						< 0.005				
	六価クロム	mg/l		< 0.02						< 0.02				
	砒素	mg/l		< 0.005						< 0.005				
	総水銀	mg/l		< 0.0005						< 0.0005				
	PCB	mg/l			< 0.0005									
	ジクロロメタン	mg/l		< 0.002						< 0.002				
	四塩化炭素	mg/l		< 0.0002						< 0.0002				
	1,2-ジクロロエタン	mg/l		< 0.0004						< 0.0004				
	1,1-ジクロロエチレン	mg/l		< 0.002						< 0.002				
	シス-1,2-ジクロロエチレン	mg/l		< 0.002						< 0.002				
	1,1,1-トリクロロエタン	mg/l		< 0.0005						< 0.0005				
	1,1,2-トリクロロエタン	mg/l		< 0.0006						< 0.0006				
	トリクロロエチレン	mg/l		< 0.001						< 0.001				
	テトラクロロエチレン	mg/l		< 0.0005						< 0.0005				
	1,3-ジクロロプロペン	mg/l		< 0.0002						< 0.0002				
	チウラム	mg/l		< 0.0006			< 0.0006							
	シマジン	mg/l		< 0.0003			< 0.0003							
	チオベンカルブ	mg/l		< 0.002			< 0.002							
	ベンゼン	mg/l		< 0.001						< 0.001				
	セレン	mg/l		< 0.002						< 0.002				
	硝酸性窒素	mg/l		0.4						0.3				
	亜硝酸性窒素	mg/l		< 0.1						< 0.1				
	硝酸性窒素及び亜硝酸性窒素	mg/l		0.5						0.4				
	ふっ素	mg/l		0.13						0.16				
	ほう素	mg/l		0.04						0.05				
	1,4-ジオキサン	mg/l		< 0.005						< 0.005				
要監視項目	PFOS及びPFOAの合算値	mg/l		0.0000043		0.0000019		0.0000046		0.0000034			0.0000016	
特殊項目	銅	mg/l		< 0.01						< 0.01				
水生生物保全項目(環境基準)	全亜鉛	mg/l		0.009						0.003				
	ノニルフェノール	mg/l			< 0.00006									
	LAS	mg/l			< 0.0006									
その他項目	前日の天気		晴れ	雨	晴れ	雨	晴れ	雨	晴れ	晴れ	晴れ	曇り	晴れ	晴れ
	DO飽和率	%	108	103	107	99	123	101	110	95	93	107		93

項目		単位	03月10日	3月17日
一般項目	採取時刻		11時40分	10時30分
	採取位置		流心(中央)	流心(中央)
	採取水深	m	0.5	0.5
	天候コード		晴れ	雨
	流況コード		通常の状況	流量大(大雨、雪だけのため)
	臭気コード		川藻臭(微)	無臭
	色相コード		褐色・淡(明)	茶色・淡(明)
	気温	℃	7.9	4.0
	水温	℃	7.1	5.2
	流量	m3/S	10.64	10.2
	透明度	m	0.82	0.46
生活環境項目	pH		6.9	
	DO	mg/l	12	
	BOD	mg/l	0.8	
	SS	mg/l	3	
	大腸菌数	CFU/100ml	25	
	全窒素	mg/l		
	全燐	mg/l		
健康項目	カドミウム	mg/l		
	全シアン	mg/l		
	鉛	mg/l		
	六価クロム	mg/l		
	砒素	mg/l		
	総水銀	mg/l		
	PCB	mg/l		
	ジクロロメタン	mg/l		
	四塩化炭素	mg/l		
	1,2-ジクロロエタン	mg/l		
	1,1-ジクロロエチレン	mg/l		
	シス-1,2-ジクロロエチレン	mg/l		
	1,1,1-トリクロロエタン	mg/l		
	1,1,2-トリクロロエタン	mg/l		
	トリクロロエチレン	mg/l		
	テトラクロロエチレン	mg/l		
	1,3-ジクロロプロペン	mg/l		
	チウラム	mg/l		
	シマジン	mg/l		
	チオベンカルブ	mg/l		
	ベンゼン	mg/l		
	セレン	mg/l		
	硝酸性窒素	mg/l		
	亜硝酸性窒素	mg/l		
	硝酸性窒素及び亜硝酸性窒素	mg/l		
	ふっ素	mg/l		
	ほう素	mg/l		
	1,4-ジオキサン	mg/l		
要監視項目	PFOS及びPFOAの合算値	mg/l		0.0000026
特殊項目	銅	mg/l		
水生生物保全項目(環境基準)	全亜鉛	mg/l		
	ノニルフェノール	mg/l		
	LAS	mg/l		
その他項目	前日の天気		曇り	雨
	DO飽和率	%	101	

年度	水域名	測定地点名	類型	基準点	調査機関名	地点統一番号
2024	旧湯川	工業団地排水路	B	補助地点	福島県	07-058-53

項目		単位	05月22日	07月01日	09月26日	11月25日	01月27日	03月17日		
一般項目	採取時刻		13時00分	13時00分	09時10分	13時00分	13時20分	13時30分		
	採取位置		流心(中央)	流心(中央)	流心(中央)	流心(中央)	流心(中央)	流心(中央)		
	採取水深	m	0.5	0.5	0.5	0.5	0.5	0.5		
	天候コード		晴れ	晴れ	晴れ	晴れ	晴れ	曇り		
要監視項目	PFOS及びPFOAの合算値	mg/l	0.000046	0.000062	0.000092	0.000054	0.000041	0.000022		

年度	水域名	測定地点名	類型	基準点	調査機関名	地点統一番号
2024	高橋川	新橋		類型指定無	福島県	07-209-01

	項目	単位	05月22日	08月26日	11月01日	02月19日				
一般項目	採取時刻		09時20分	12時00分	11時15分	11時40分				
	採取位置		流心(中央)	流心(中央)	流心(中央)	流心(中央)				
	採取水深	m	0.5	0.5	0.5	0.5				
	天候コード		晴れ	晴れ	晴れ	晴れ				
	流況コード		通常の状況	通常の状況	通常の状況	通常の状況				
	臭気コード		川藻臭(微)	川藻臭(微)	川藻臭(微)	川藻臭(微)				
	色相コード		褐色・淡(明)	褐色・淡(明)	褐色・淡(明)	褐色・淡(明)				
	気温	℃	18.9	30.9	17.3	3.5				
	水温	℃	13.0	22.5	13.2	2.7				
	流量	m3/S	1.10	0.78	0.70	0.51				
	透明度	m	0.53	0.61	＞1.00	0.60				
生活環境項目	pH		7.1	6.9	7.4	7.3				
	DO	mg/l	9.2	7.8	10	11				
	BOD	mg/l	0.7	＜0.5	＜0.5	1.0				
	COD	mg/l	4.4	6.3	2.4	3.3				
	SS	mg/l	7	6	＜1	6				
	大腸菌数	CFU/100ml	140	800	69	430				
	全窒素	mg/l	0.85		0.43					
	全燐	mg/l	0.069		0.020					
水生生物保全項目(環境基準)	全亜鉛	mg/l	0.003		0.006					
その他項目	前日の天気		曇り	曇り	晴れ	雪				
	オルト燐酸態燐	mg/L	0.031		0.013					
	塩化物イオン	mg/L	26		27					
	DO飽和率	%	88	91	98	87				

年度	水域名	測定地点名	類型	基準点	調査機関名	地点統一番号
2024	小黒川	梅の橋		類型指定無	福島県	07-210-01

	項目	単位	05月08日	08月26日	11月01日	02月21日				
一般項目	採取時刻		09時00分	11時30分	11時00分	10時50分				
	採取位置		流心(中央)	流心(中央)	流心(中央)	流心(中央)				
	採取水深	m	0.5	0.5	0.5	0.5				
	天候コード		晴れ	晴れ	晴れ	晴れ				
	流況コード		通常の状況	通常の状況	通常の状況	通常の状況				
	臭気コード		川藻臭(微)	川藻臭(微)	川藻臭(微)	川藻臭(微)				
	色相コード		褐色・淡(明)	褐色・淡(明)	褐色・淡(明)	褐色・淡(明)				
	気温	℃	11.8	29.7	17.1	−1.7				
	水温	℃	13.5	24.8	14.1	2.5				
	流量	m3/S	1.07	1.77	0.37	0.60				
	透明度	m	0.75	0.61	＞1.00	0.65				
生活環境項目	pH		7.5	7.1	7.5	7.2				
	DO	mg/l	9.7	9.0	10	12				
	BOD	mg/l	1.4	0.9	1.2	0.9				
	COD	mg/l	3.9	7.5	3.5	4.0				
	SS	mg/l	4	6	3	4				
	大腸菌数	CFU/100ml	830	290	700	360				
	全窒素	mg/l	0.74		0.72					
	全燐	mg/l	0.12		0.10					
水生生物保全項目(環境基準)	全亜鉛	mg/l	0.005		0.003					
その他項目	前日の天気		雨	曇り	晴れ	晴れ				
	オルト燐酸態燐	mg/L	0.096		0.098					
	塩化物イオン	mg/L	21		24					
	DO飽和率	%	94	109	106	90				

年度	水域名	測定地点名	類型	基準点	調査機関名	地点統一番号
2024	長瀬川	小金橋		類型指定無	福島県	07-211-01

	項目	単位	05月08日	07月12日	09月09日	11月01日	01月20日	03月12日		
一般項目	採取時刻		08時40分	08時30分	10時15分	10時45分	09時55分	08時20分		
	採取位置		流心(中央)	流心(中央)	流心(中央)	流心(中央)	流心(中央)	流心(中央)		
	採取水深	m	0.5	0.5	0.5	0.5	0.5	0.5		
	天候コード		晴れ	曇り	晴れ	晴れ	曇り	晴れ		
	流況コード		通常の状況	通常の状況	通常の状況	通常の状況	通常の状況	通常の状況		
	臭気コード		川藻臭(微)	川藻臭(微)	川藻臭(微)	川藻臭(微)	川藻臭(微)	川藻臭(微)		
	色相コード		褐色・淡(明)	褐色・淡(明)	褐色・淡(明)	褐色・淡(明)	褐色・淡(明)	褐色・淡(明)		
	気温	℃	11.5	22.1	28.7	16.7	−1.1	3.0		
	水温	℃	13.0	18.0	21.7	13.0	2.0	3.5		
	流量	m3/S	6.51	13.87	6.30	4.53	4.49	34.66		
	透明度	m	＞1.00	0.71	0.80	＞1.00	＞1.00	0.42		
生活環境項目	pH		3.6	4.6	4.2	4.0	3.9	6.4		
	DO	mg/l	9.5	8.7	8.3	10	12	13		
	BOD	mg/l	＜0.5	＜0.5	0.7	＜0.5	＜0.5	0.7		
	COD	mg/l	1.8	2.1	1.9	1.5	1.9	2.6		
	SS	mg/l	2	4	3	4	4	16		
	大腸菌数	CFU/100ml	＜1	2	＜1	＜1	2	＜1		
	全窒素	mg/l	0.28			0.24				
	全燐	mg/l	0.012			0.009				
健康項目	砒素	mg/l	0.005			＜0.005				
	硝酸性窒素	mg/l	0.1			0.1				
	亜硝酸性窒素	mg/l	＜0.1			＜0.1				
	硝酸性窒素及び亜硝酸性窒素	mg/l	0.2			0.2				
	ふっ素	mg/l	0.45			0.44				
	ほう素	mg/l	0.17			0.20				
要監視項目	PFOS及びPFOAの合算値	mg/l				＜0.0000003				
特殊項目	鉄,溶解性	mg/l	1.4			0.6				
水生生物保全項目(環境基準)	全亜鉛	mg/l	0.012			0.015				
その他項目	前日の天気		雨	雨	雨	晴れ	曇り	晴れ		
	オルト燐酸態燐	mg/L	0.004			0.003				
	塩化物イオン	mg/L	21			20				
	硫酸イオン	mg/L	103			91				
	DO飽和率	%	90	92	95	97	93	100		
	アルミニウム及びその化合物	mg/L	6.1			5.0				

年度	水域名	測定地点名	類型	基準点	調査機関名	地点統一番号
2024	酸川	酸川野		類型指定無	福島県	07-257-01

	項目	単位	05月08日	07月12日	09月06日	11月01日	01月20日	03月12日		
一般項目	採取時刻		07時50分	07時55分	10時30分	10時05分	08時30分	07時45分		
	採取位置		流心(中央)	流心(中央)	流心(中央)	流心(中央)	流心(中央)	流心(中央)		
	採取水深	m	0.5	0.5	0.5	0.5	0.5	0.5		
	天候コード		曇り	曇り	晴れ	晴れ	曇り	晴れ		
	流況コード		通常の状況	通常の状況	通常の状況	通常の状況	通常の状況	通常の状況		
	臭気コード		川藻臭(微)	川藻臭(微)	川藻臭(微)	川藻臭(微)	川藻臭(微)	川藻臭(微)		
	色相コード		褐色・淡(明)	褐色・淡(明)	褐色・淡(明)	褐色・淡(明)	褐色・淡(明)	褐色・淡(明)		
	気温	℃	12.9	19.6	24.5	13.9	−1.2	2.2		
	水温	℃	12.5	15.5	19.0	11.0	3.4	4.5		
	流量	m3/S	2.91	5.98	3.66	2.13	2.05	3.42		
	透明度	m	＞1.00	＞1.00	＞1.00	＞1.00	＞1.00	＞1.00		
生活環境項目	pH		3.0	3.4	3.0	3.1	3.1	3.2		
	DO	mg/l	9.7	9.0	8.8	10	12	12		
	BOD	mg/l	＜0.5	＜0.5	＜0.5	＜0.5	＜0.5	0.7		
	COD	mg/l	2.2	1.9	1.9	1.5	1.7	1.9		
	SS	mg/l	2	4	1	＜1	1	1		
	大腸菌数	CFU/100ml	＜1	＜1	＜1	＜1	＜1	＜1		
特殊項目	鉄,溶解性	mg/l	8.8			7.3				
水生生物保全項目(環境基準)	全亜鉛	mg/l	0.022			0.020				
その他項目	前日の天気		雨	雨	晴れ	晴れ	曇り	晴れ		
	硫酸イオン	mg/L	186			184				
	DO飽和率	%	93	92	95	97	93	95		
	アルミニウム及びその化合物	mg/L	15			13				

年度	水域名	測定地点名	類型	基準点	調査機関名	地点統一番号
2024	舟津川	舟津橋		類型指定無	郡山市	07-212-01

	項目	単位	04月08日	06月11日	08月06日	10月01日	12月03日	02月03日		
一般項目	採取時刻		09時50分	09時25分	09時25分	09時35分	09時25分	10時00分		
	採取位置		流心(中央)	流心(中央)	流心(中央)	流心(中央)	流心(中央)	流心(中央)		
	採取水深	m	0.5	0.5	0.5	0.5	0.5	0.5		
	天候コード		晴れ	晴れ	晴れ	晴れ	晴れ	曇り		
	流況コード		流量大(大雨、雪どけのため)	通常の状況	通常の状況	通常の状況	通常の状況	通常の状況		
	臭気コード		無臭	無臭	無臭	無臭	無臭	無臭		
	色相コード		無色	無色	無色	無色	無色	無色		
	気温	℃	18.2	23	28.8	24.2	17	7.2		
	水温	℃	11.6	12.6	20.5	16.6	8	3.2		
	流量	m3/S	2.13	0.4	0.23	1.04	0.68	0.66		
	透明度	m	＞1	＞1	＞1	＞1	＞1	＞1		
生活環境項目	pH		7.4	7.2	7.1	7.1	7.2	7.2		
	DO	mg/l	11	8.8	8.2	8.9	10	12		
	BOD	mg/l	＜0.5	0.6	0.5	＜0.5	＜0.5	＜0.5		
	COD	mg/l	1.4	2.3	2.0	1.3	1.5	1.3		
	SS	mg/l	＜1	1	1	1	＜1	＜1		
	大腸菌数	CFU/100ml	1	29	47	47	20	5		
	全窒素	mg/l	0.56	0.42	0.36	0.51	0.52	0.59		
	全燐	mg/l	0.008	0.028	0.029	0.018	0.015	0.013		
健康項目	硝酸性窒素	mg/l	0.4	0.2	0.2	0.4	0.4	0.5		
	亜硝酸性窒素	mg/l	＜0.1	＜0.1	＜0.1	＜0.1	＜0.1	＜0.1		
	硝酸性窒素及び亜硝酸性窒素	mg/l	0.5	0.3	0.3	0.5	0.5	0.6		
	ふっ素	mg/l	＜0.08	＜0.08	＜0.08	＜0.08	＜0.08	＜0.08		
要監視項目	全マンガン	mg/l	＜0.02	0.03	0.04	＜0.02				
特殊項目	鉄,溶解性	mg/l	＜0.1	0.1	0.1	＜0.1				
	マンガン,溶解性	mg/l	＜0.02	0.03	0.03	＜0.02				
水生生物保全項目(環境基準)	全亜鉛	mg/l	＜0.001	0.007	＜0.001	0.004				
	ノニルフェノール	mg/l		＜0.00006			＜0.00006			
	LAS	mg/l		＜0.0006						
その他項目	前日の天気		晴れ	晴れ	晴れ	晴れ	晴れ	晴れ		
	アンモニア性窒素		＜0.1	＜0.1	＜0.1	＜0.1	＜0.1	＜0.1		
	オルト燐酸態燐		0.004	0.016	0.02	0.01	0.009	0.006		
	塩化物イオン		4	5	5	4	4	5		
	濁り		透明	透明	透明	透明	透明	透明		
	DOの飽和率		104	86	93	94	92	94		

年度	水域名	測定地点名	類型	基準点	調査機関名	地点統一番号
2024	菅川	三浜橋上流		類型指定無	郡山市	07-260-01

	項目	単位	04月08日	06月11日	08月06日	10月01日	12月03日	02月03日		
一般項目	採取時刻		10時20分	09時50分	09時55分	10時00分	09時45分	10時20分		
	採取位置		流心(中央)	流心(中央)	流心(中央)	流心(中央)	流心(中央)	流心(中央)		
	採取水深	m	0.5	0.5	0.5	0.5	0.5	0.5		
	天候コード		晴れ	晴れ	晴れ	晴れ	晴れ	曇り		
	流況コード		流量大(大雨、雪どけのため)	通常の状況	通常の状況	通常の状況	通常の状況	通常の状況		
	臭気コード		無臭	無臭	無臭	無臭	無臭	無臭		
	色相コード		無色	茶色・淡(明)	無色	無色	無色	無色		
	気温	℃	20.8	25.4	35	30	16.6	11.2		
	水温	℃	12.8	19.4	23.6	16.6	6.5	1.5		
	流量	m3/S	0.41	0.04	0.051	0.29	0.19	0.16		
	透明度	m	＞1	＞1	＞1	＞1	＞1	＞1		
生活環境項目	pH		7.5	6.9	7.2	7.5	7.5	7.3		
	DO	mg/l	10	8.5	8.0	9.3	11	12		
	BOD	mg/l	＜0.5	0.8	0.8	1.4	＜0.5	0.5		
	COD	mg/l	1.6	2.9	2.9	1.4	1.4	1.4		
	SS	mg/l	＜1	2	1	＜1	＜1	1		
	大腸菌数	CFU/100ml	16	50	32	39	30	14		
	全窒素	mg/l	0.39	0.22	0.16	0.26	0.37	0.35		
	全燐	mg/l	0.016	0.069	0.051	0.02	0.016	0.015		
健康項目	硝酸性窒素	mg/l	0.2	＜0.1	＜0.1	0.1	0.2	0.2		
	亜硝酸性窒素	mg/l	＜0.1	＜0.1	＜0.1	＜0.1	＜0.1	＜0.1		
	硝酸性窒素及び亜硝酸性窒素	mg/l	0.3	＜0.2	＜0.2	0.2	0.3	0.3		
	ふっ素	mg/l	＜0.08	＜0.08	＜0.08	＜0.08	＜0.08	＜0.08		
要監視項目	全マンガン	mg/l	＜0.02	0.14	0.11	＜0.02				
特殊項目	鉄,溶解性	mg/l	0.1	1.2	1.0	0.2				
	マンガン,溶解性	mg/l	＜0.02	0.13	0.09	＜0.02				
水生生物保全項目(環境基準)	全亜鉛	mg/l	＜0.001	0.003	＜0.001	0.001				
	ノニルフェノール	mg/l		＜0.00006			＜0.00006			
	LAS	mg/l		＜0.0006						
その他項目	前日の天気		晴れ	晴れ	晴れ	晴れ	晴れ	晴れ		
	アンモニア性窒素		＜0.1	＜0.1	＜0.1	＜0.1	＜0.1	＜0.1		
	オルト燐酸態燐		0.007	0.027	0.023	0.011	0.007	0.005		
	塩化物イオン		3	5	4	3	3	4		
	濁り		透明	透明	透明	透明	透明	透明		
	DOの飽和率		103	95	96	98	98	94		

年度	水域名	測定地点名	類型	基準点	調査機関名	地点統一番号
2024	常夏川	大作橋上流		類型指定無	郡山市	07-261-01

	項目	単位	04月08日	06月11日	08月06日	10月01日	12月03日	02月03日		
一般項目	採取時刻		10時35分	10時05分	10時10分	10時15分	10時00分	10時35分		
	採取位置		流心(中央)	流心(中央)	流心(中央)	流心(中央)	流心(中央)	流心(中央)		
	採取水深	m	0.5	0.5	0.5	0.5	0.5	0.5		
	天候コード		晴れ	晴れ	晴れ	晴れ	晴れ	曇り		
	流況コード		流量大(大雨、雪どけのため)	通常の状況	通常の状況	通常の状況	通常の状況	通常の状況		
	臭気コード		無臭	無臭	無臭	無臭	無臭	無臭		
	色相コード		無色	茶色・淡(明)	無色	無色	無色	無色		
	気温	℃	21.6	23.8	35	26	15	9.2		
	水温	℃	12.8	21.2	22.4	16	6.3	4.5		
	流量	m3/S	0.62	0.1	0.14	0.33	0.38	0.31		
	透明度	m	＞1	＞1	＞1	＞1	＞1	＞1		
生活環境項目	pH		7.5	6.9	7.0	7.3	7.2	7.3		
	DO	mg/l	11	7.7	7.3	9.0	11	12		
	BOD	mg/l	＜0.5	1.0	0.7	＜0.5	＜0.5	0.5		
	COD	mg/l	2.4	4.3	3.7	1.7	2.3	2.2		
	SS	mg/l	1	2	4	1	2	4		
	大腸菌数	CFU/100ml	4	65	90	110	24	18		
	全窒素	mg/l	0.47	0.63	0.45	0.39	0.5	0.43		
	全燐	mg/l	0.011	0.058	0.041	0.023	0.021	0.022		
健康項目	硝酸性窒素	mg/l	0.3	0.2	0.2	0.2	0.3	0.3		
	亜硝酸性窒素	mg/l	＜0.1	＜0.1	＜0.1	＜0.1	＜0.1	＜0.1		
	硝酸性窒素及び亜硝酸性窒素	mg/l	0.4	0.3	0.3	0.3	0.4	0.4		
	ふっ素	mg/l	＜0.08	＜0.08	＜0.08	＜0.08	＜0.08	＜0.08		
要監視項目	全マンガン	mg/l	0.02	0.15	0.09	0.02				
特殊項目	鉄,溶解性	mg/l	0.2	1.2	0.7	0.2				
	マンガン,溶解性	mg/l	0.02	0.13	0.08	＜0.02				
水生生物保全項目(環境基準)	全亜鉛	mg/l	＜0.001	0.004	0.001	0.003				
	ノニルフェノール	mg/l		＜0.00006			＜0.00006			
	LAS	mg/l		0.0014						
その他項目	前日の天気		晴れ	晴れ	晴れ	晴れ	晴れ	晴れ		
	アンモニア性窒素		＜0.1	＜0.1	＜0.1	＜0.1	＜0.1	＜0.1		
	オルト燐酸態燐		0.004	0.025	0.022	0.011	0.008	0.006		
	塩化物イオン		3	5	4	8	4	4		
	濁り		透明	透明	透明	透明	透明	透明		
	DOの飽和率		110	89	86	94	92	95		

年度	水域名	測定地点名	類型	基準点	調査機関名	地点統一番号
2024	大江川	尾瀬沼流入前の橋		類型指定無	福島県	07-256-01

項目		単位	06月21日	08月08日						
一般項目	採取時刻		07時55分	08時10分						
	採取位置		流心(中央)	流心(中央)						
	採取水深	m	0.5	0.5						
	天候コード		曇り	晴れ						
	流況コード		通常の状況	通常の状況						
	臭気コード		川藻臭(微)	川藻臭(微)						
	色相コード		褐色・淡(明)	褐色・淡(明)						
	気温	℃	18.1	22.7						
	水温	℃	9.0	16.2						
	流量	m3/S	0.07							
	透明度	m	> 1.00	> 1.00						
生活環境項目	pH		6.8	6.6						
	DO	mg/l	9.8	8.3						
	BOD	mg/l	< 0.5	< 0.5						
	COD	mg/l	2.4	7.4						
	SS	mg/l	< 1	< 1						
	大腸菌数	CFU/100ml	74	330						
	全窒素	mg/l	0.27	0.39						
	全燐	mg/l	< 0.003	0.005						
水生生物保全項目(環境基準)	全亜鉛	mg/l	0.008	0.001						
その他項目	前日の天気		晴れ	雨						
	DO飽和率	%	85	84						

年度	水域名	測定地点名	類型	基準点	調査機関名	地点統一番号
2024	阿武隈川上流	羽太橋	A	基準地点	福島県	07-001-01

項目		単位	04月05日	05月01日	06月03日	07月02日	08月06日	09月02日	10月01日	11月08日	12月10日	01月08日	02月04日	03月05日
一般項目	採取時刻		11時50分	10時55分	10時30分	12時45分	10時00分	11時05分	11時50分	08時55分	11時20分	12時00分	11時00分	11時30分
	採取位置		流心(中央)	流心(中央)	流心(中央)	流心(中央)	流心(中央)	流心(中央)	流心(中央)	流心(中央)	流心(中央)	流心(中央)	流心(中央)	流心(中央)
	採取水深	m	0.5	0.5	0.5	0.5	0.5	0.5	0.5	0.5	0.5	0.5	0.5	0.5
	天候コード		晴れ	曇り	晴れ	晴れ	晴れ	晴れ	晴れ	晴れ	晴れ	晴れ	晴れ	曇り
	流況コード		通常の状況	通常の状況	通常の状況	通常の状況	通常の状況	通常の状況	通常の状況	通常の状況	通常の状況	通常の状況	通常の状況	通常の状況
	臭気コード		川藻臭(微)	川藻臭(微)	川藻臭(微)	川藻臭(微)	川藻臭(微)	川藻臭(微)	川藻臭(微)	川藻臭(微)	川藻臭(微)	川藻臭(微)	川藻臭(微)	川藻臭(微)
	色相コード		褐色・淡(明)	褐色・淡(明)	褐色・淡(明)	褐色・淡(明)	褐色・淡(明)	褐色・淡(明)	褐色・淡(明)	褐色・淡(明)	褐色・淡(明)	褐色・淡(明)	褐色・淡(明)	褐色・淡(明)
	気温	℃	13.5	15.1	19.2	29.3	27.9	26.0	21.9	9.4	7.3	4.4	4.6	1.5
	水温	℃	10.0	15.0	16.1	21.9	21.0	20.5	18.0	8.5	6.9	5.0	4.5	3.5
	流量	m3/S	0.44	3.24	1.99	0.43	0.52	2.57	1.79	1.79	1.78	1.85	0.63	0.69
	透明度	m	> 1.00	> 1.00	> 1.00	> 1.00	> 1.00	0.90	> 1.00	> 1.00	> 1.00	> 1.00	> 1.00	> 1.00
生活環境項目	pH		7.5	7.7	7.4	7.9	7.9	7.7	7.9	7.6	7.7	7.7	7.7	7.6
	DO	mg/l	11	10	9.7	9.7	9.5	8.8	9.7	11	12	12	12	13
	BOD	mg/l	0.5	1.1	0.6	0.6	0.7	< 0.5	< 0.5	< 0.5	0.5	< 0.5	< 0.5	0.5
	COD	mg/l	1.8	2.3	2.5	3.7	3.7	3.5	2.7	1.5	1.2	2.1	1.2	1.6
	SS	mg/l	1	3	2	< 1	< 1	3	< 1	< 1	< 1	< 1	< 1	< 1
	大腸菌数	CFU/100ml	4	30	95	38	150	110	29	50	9	17	11	21
	全窒素	mg/l		0.40						0.57				
	全燐	mg/l		0.013						0.007				
健康項目	カドミウム	mg/l		< 0.0003						< 0.0003				
	鉛	mg/l		< 0.005						< 0.005				
	総水銀	mg/l		< 0.0005						< 0.0005				
	ジクロロメタン	mg/l		< 0.002						< 0.002				
	四塩化炭素	mg/l		< 0.0002						< 0.0002				
	1,2-ジクロロエタン	mg/l		< 0.0004						< 0.0004				
	1,1-ジクロロエチレン	mg/l		< 0.002						< 0.002				
	シス-1,2-ジクロロエチレン	mg/l		< 0.002						< 0.002				
	1,1,1-トリクロロエタン	mg/l		< 0.0005						< 0.0005				
	1,1,2-トリクロロエタン	mg/l		< 0.0006						< 0.0006				
	トリクロロエチレン	mg/l		< 0.001						< 0.001				
	テトラクロロエチレン	mg/l		< 0.0005						< 0.0005				
	1,3-ジクロロプロペン	mg/l		< 0.0002						< 0.0002				
	チウラム	mg/l		< 0.0006			< 0.0006							
	シマジン	mg/l		< 0.0003			< 0.0003							
	チオベンカルブ	mg/l		< 0.002			< 0.002							
	ベンゼン	mg/l		< 0.001						< 0.001				
	セレン	mg/l		< 0.002						< 0.002				
	硝酸性窒素	mg/l		0.3						0.5				
	亜硝酸性窒素	mg/l		< 0.1						< 0.1				
	硝酸性窒素及び亜硝酸性窒素	mg/l		0.4						0.6				
	ふっ素	mg/l		0.08						< 0.08				
	ほう素	mg/l		< 0.02						< 0.02				
	1,4-ジオキサン	mg/l		< 0.005						< 0.005				
水生生物保全項目(環境基準)	全亜鉛	mg/l		< 0.001						< 0.001				
	ノニルフェノール	mg/l			< 0.00006									
	LAS	mg/l			< 0.0006									
その他項目	前日の天気		曇り	晴れ	一時雨	雨	晴れ	雨	曇り	晴れ	曇り	曇り	曇り	曇り
	DO飽和率	%	99	100	99	111	107	100	102	103	102	100	101	101

年度	水域名	測定地点名	類型	基準点	調査機関名	地点統一番号
2024	阿武隈川中流(1)	田町大橋上流400m	B	補助地点	福島県	07-002-51

項目		単位	05月01日	07月02日	09月06日	11月08日	01月08日	03月05日		
一般項目	採取時刻		10時25分	11時10分	10時50分	10時10分	10時50分	10時10分		
	採取位置		流心(中央)	流心(中央)	流心(中央)	流心(中央)	流心(中央)	流心(中央)		
	採取水深	m	0.5	0.5	0.5	0.5	0.5	0.5		
	天候コード		曇り	晴れ	晴れ	晴れ	晴れ	曇り		
	流況コード		通常の状況	通常の状況	通常の状況	通常の状況	通常の状況	通常の状況		
	臭気コード		川藻臭(微)	川藻臭(微)	川藻臭(微)	川藻臭(微)	川藻臭(微)	川藻臭(微)		
	色相コード		褐色・淡(明)	褐色・淡(明)	褐色・淡(明)	褐色・淡(明)	褐色・淡(明)	褐色・淡(明)		
	気温	℃	20.2	31.1	28.0	10.8	8.2	1.3		
	水温	℃	16.9	25.3	21.4	11.0	5.5	3.7		
	流量	m3/S	3.45	1.38	9.55	4.72	3.18	2.55		
	透明度	m	0.69	> 1.00	> 1.00	> 1.00	> 1.00	> 1.00		
生活環境項目	pH		8.5	7.7	7.6	7.7	7.5	7.4		
	DO	mg/l	11	9.5	8.9	11	13	13		
	BOD	mg/l	1.4	0.5	< 0.5	< 0.5	0.5	0.9		
	COD	mg/l	2.7	3.7	2.5	1.6	2.3	2.3		
	SS	mg/l	4	1	1	< 1	< 1	2		
	大腸菌数	CFU/100ml	92	40	43	97	64	150		
	全窒素	mg/l	0.51			0.67				
	全燐	mg/l	0.027			0.020				
要監視項目	PFOS及びPFOAの合算値	mg/l				0.0000003				
水生生物保全項目(環境基準)	全亜鉛	mg/l	0.001			0.001				
	ノニルフェノール	mg/l	< 0.00006							
	LAS	mg/l	0.0006							
その他項目	前日の天気		曇り	雨	晴れ	晴れ	曇り	曇り		
	DO飽和率	%	117	116	100	107	111	105		

年度	水域名	測定地点名	類型	基準点	調査機関名	地点統一番号
2024	阿武隈川中流（1）	川ノ目橋	B	補助地点	福島県	07-002-52

	項目	単位	05月20日	07月02日	09月26日	11月08日	01月08日	03月06日		
一般項目	採取時刻		09時30分	09時10分	11時15分	11時20分	09時45分	09時05分		
	採取位置		流心（中央）	流心（中央）	流心（中央）	流心（中央）	流心（中央）	流心（中央）		
	採取水深	m	0.5	0.5	0.5	0.5	0.5	0.5		
	天候コード		雨	晴れ	晴れ	晴れ	晴れ	晴れ		
	流況コード		通常の状況	通常の状況	流量大（大雨、雪どけのため）	通常の状況	通常の状況	通常の状況		
	臭気コード		川藻臭（微）	川藻臭（微）	川藻臭（微）	川藻臭（微）	川藻臭（微）	川藻臭（微）		
	色相コード		褐色・淡（明）	褐色・淡（明）	褐色・淡（明）	褐色・淡（明）	褐色・淡（明）	褐色・淡（明）		
	気温	℃	17.8	29.3	24.6	12.7	4.2	5.9		
	水温	℃	17.0	23.1	20.3	10.7	5.0	5.0		
	流量	m3/S	13.41	9.02	34.62	16.45	11.85	13.28		
	透明度	m	0.35	＞1.00	0.50	0.89	0.85	0.57		
生活環境項目	pH		7.6	7.7	7.6	7.8	7.5	7.7		
	DO	mg/l	9.0	8.7	9.1	11	12	12		
	BOD	mg/l	2.2	0.9	0.6	0.5	1.8	1.2		
	COD	mg/l	6.4	5.7	6.0	2.7	4.5	5.7		
	SS	mg/l	10	4	9	2	4	6		
	大腸菌数	CFU/100ml	190	34	580	190	380	760		
	全窒素	mg/l	1.7			1.5				
	全燐	mg/l	0.099			0.038				
要監視項目	PFOS及びPFOAの合算値	mg/l				0.0000016				
水生生物保全項目（環境基準）	全亜鉛	mg/l	0.019			0.002				
	ノニルフェノール	mg/l	＜0.00006							
	LAS	mg/l	0.0008							
その他項目	前日の天気		曇り	晴れ	雨	曇り	晴れ	曇り		
	DO飽和率	%	94	102	101	101	100	98		

年度	水域名	測定地点名	類型	基準点	調査機関名	地点統一番号
2024	阿武隈川中流（1）	江持橋（須賀川）	B	補助地点	国土交通省福島河川国道事務所	07-002-53

	項目	単位	04月18日	05月07日	06月12日	07月02日	08月01日	09月18日	10月01日	11月05日	12月03日	01月15日	02月04日	03月04日
一般項目	採取時刻		08時40分	09時10分	08時50分	09時03分	08時49分	08時51分	08時46分	09時00分	09時00分	08時47分	08時43分	09時00分
	採取位置		右岸	右岸	右岸	右岸	右岸	右岸	右岸	右岸	右岸	右岸	右岸	右岸
	採取水深	m	0.13	0.08	0.12	0.12	0.1	0.15	0.13	0.14	0.12	0.1	0.09	0.1
	天候コード		曇り	雨	晴れ	晴れ	晴れ	晴れ	晴れ	晴れ	晴れ	晴れ	晴れ	晴れ
	流況コード		通常の状況	通常の状況	通常の状況	通常の状況	通常の状況	通常の状況	通常の状況	通常の状況	通常の状況	通常の状況	通常の状況	通常の状況
	臭気コード		無臭	無臭	無臭	無臭	無臭	無臭	無臭	無臭	無臭	無臭	無臭	無臭
	色相コード		無色	白色・乳白色・中	無色	無色	無色	無色	無色	無色	無色	無色	無色	無色
	気温	℃	18.0	14.5	27.1	27.1	29.0	29.0	21.1	18.0	8.5	4.0	2.1	3.4
	水温	℃	14.9	17.5	23.3	24.4	27.0	25.0	20.0	13.9	7.5	3.6	3.5	3.9
生活環境項目	pH		7.6	7.5	8.2	7.7	7.9	7.6	7.7	7.6	7.6	7.9	7.9	7.7
	DO	mg/l	10	8.6	10	8.3	8.4	8.5	9.0	10	11	13	12	13
	BOD	mg/l	1.0	2.1	0.9	0.8	0.7	0.7	0.5	0.6	0.6	1.0	1.7	2.1
	COD	mg/l	3.5	5.7	4.3	4.4	3.5	4.1	3.1	2.7	2.7	2.9	3.6	4.3
	SS	mg/l	5	14	3	9	5	12	7	5	3	2	3	4
	大腸菌数	CFU/100ml	48	170	63	21	23	170	58	80	41	29	30	110
	全窒素	mg/l		1.6			1.0			1.5			1.5	
	全燐	mg/l		0.073			0.050			0.057			0.034	
特殊項目	亜鉛	mg/l		0.008			0.002			0.002			0.003	

年度	水域名	測定地点名	類型	基準点	調査機関名	地点統一番号
2024	阿武隈川中流（1）	阿久津橋（阿久津）	B	基準地点	国土交通省福島河川国道事務所	07-002-01

	項目	単位	04月18日	05月07日	06月12日	07月02日	08月01日	09月18日	10月01日	11月05日	12月03日	01月15日	02月04日	03月04日
一般項目	採取時刻		10時24分	10時50分	10時38分	10時33分	10時32分	10時27分	10時20分	10時36分	10時39分	10時18分	10時48分	10時30分
	採取位置		流心（中央）	流心（中央）	流心（中央）	流心（中央）	流心（中央）	流心（中央）	流心（中央）	流心（中央）	流心（中央）	流心（中央）	流心（中央）	流心（中央）
	採取水深	m	0.1	0.1	0.08	0.09	0.1	0.1	0.09	0.1	0.11	0.11	0.1	0.11
	天候コード		曇り	曇り	晴れ	晴れ	晴れ	曇り	晴れ	曇り	晴れ	曇り	晴れ	晴れ
	流況コード		通常の状況	通常の状況	通常の状況	通常の状況	通常の状況	通常の状況	通常の状況	通常の状況	通常の状況	通常の状況	通常の状況	通常の状況
	臭気コード		無臭	無臭	無臭	無臭	無臭	無臭	無臭	無臭	無臭	無臭	無臭	無臭
	色相コード		無色	白色・乳白色・中	無色	無色	無色	無色	無色	無色	無色	無色	無色	無色
	気温	℃	19.8	17.2	29.1	28.1	29.0	27.1	23.0	15.0	14.0	3.0	2.8	2.0
	水温	℃	16.0	16.8	25.0	25.0	28.5	24.1	21.7	14.0	8.3	4.1	4.5	4.0
	流量	m3/S	33.68	33.44	26.65	25.87	23.86	48.28	38.47	39.90	25.69	17.91	13.39	27.24
	全水深	m	0.51	0.50	0.40	0.47	0.50	0.54	0.46	0.50	0.56	0.56	0.50	0.56
生活環境項目	pH		7.8	7.6	7.9	7.7	8.0	7.7	7.7	7.7	7.7	7.9	8.3	7.7
	DO	mg/l	11	9.3	9.1	8.4	8.3	7.9	9.0	9.9	11	13	13	13
	BOD	mg/l	1.1	2.4	1.2	0.8	0.6	0.7	0.7	0.8	0.8	0.9	1.4	1.8
	COD	mg/l	3.4	5.6	4.2	4.0	3.6	3.9	2.7	3.4	2.9	3.0	3.3	4.4
	SS	mg/l	4	13	3	7	4	9	4	5	5	3	2	6
	大腸菌数	CFU/100ml	28	440	42	33	50	110	58	75	62	130	41	88
	全窒素	mg/l		1.40			0.99			1.5			1.3	
	全燐	mg/l		0.082			0.056			0.067			0.035	
健康項目	カドミウム	mg/l	＜0.0003	＜0.0003	＜0.0003	＜0.0003	＜0.0003	＜0.0003	＜0.0003	＜0.0003	＜0.0003	＜0.0003	＜0.0003	＜0.0003
	全シアン	mg/l	＜0.1	＜0.1	＜0.1	＜0.1	＜0.1	＜0.1	＜0.1	＜0.1	＜0.1	＜0.1	＜0.1	＜0.1
	鉛	mg/l	＜0.005	＜0.005	＜0.005	＜0.005	＜0.005	＜0.005	＜0.005	＜0.005	＜0.005	＜0.005	＜0.005	＜0.005
	六価クロム	mg/l	＜0.01	＜0.01	＜0.01	＜0.01	＜0.01	＜0.01	＜0.01	＜0.01	＜0.01	＜0.01	＜0.01	＜0.01
	砒素	mg/l	＜0.005	＜0.005	＜0.005	＜0.005	＜0.005	＜0.005	＜0.005	＜0.005	＜0.005	＜0.005	＜0.005	＜0.005
	総水銀	mg/l	＜0.0005	＜0.0005	＜0.0005	＜0.0005	＜0.0005	＜0.0005	＜0.0005	＜0.0005	＜0.0005	＜0.0005	＜0.0005	＜0.0005
	PCB	mg/l					＜0.0005							
	ジクロロメタン	mg/l					＜0.002						＜0.002	
	四塩化炭素	mg/l					＜0.0002						＜0.0002	
	1,2-ジクロロエタン	mg/l					＜0.0004						＜0.0004	
	1,1-ジクロロエチレン	mg/l					＜0.002						＜0.002	
	シス-1,2-ジクロロエチレン	mg/l					＜0.002						＜0.002	
	1,1,1-トリクロロエタン	mg/l					＜0.0005						＜0.0005	
	1,1,2-トリクロロエタン	mg/l					＜0.0006						＜0.0006	
	トリクロロエチレン	mg/l					＜0.001						＜0.001	
	テトラクロロエチレン	mg/l					＜0.0005						＜0.0005	
	1,3-ジクロロプロペン	mg/l					＜0.0002						＜0.0002	
	チウラム	mg/l					＜0.0006						＜0.0006	
	シマジン	mg/l					＜0.0003						＜0.0003	
	チオベンカルブ	mg/l					＜0.002						＜0.002	
	ベンゼン	mg/l					＜0.001						＜0.001	
	セレン	mg/l					＜0.002						＜0.002	
	硝酸性窒素	mg/l					0.63						0.98	
	亜硝酸性窒素	mg/l					0.010						0.019	
	ふっ素	mg/l					0.16						0.13	
	ほう素	mg/l					0.08						0.10	
	1,4-ジオキサン	mg/l		＜0.005			＜0.005			＜0.005			＜0.005	
トリハロメタン生成能	トリハロメタン生成能	mg/l			0.067		0.061			0.066			0.045	
特殊項目	銅	mg/l		＜0.01			＜0.01			＜0.01			＜0.01	
	亜鉛	mg/l	0.003	0.009	0.002	0.001	0.001	0.003	0.002	0.002	0.002	0.003	0.003	0.005
水生生物保全項目（環境基準）	ノニルフェノール	mg/l		＜0.00006			＜0.00006			＜0.00006			＜0.00006	
	LAS	mg/l		0.0008			＜0.0006			＜0.0006			0.0037	
その他項目	アンモニア性窒素	mg/L		0.07			＜0.05			0.07			0.06	
	塩化物イオン	mg/L		14			11			8			13	
	硫酸イオン	mg/L		22			18			13			19	
	2-メチルイソボルネオール				＜0.005		＜0.005			＜0.005			＜0.005	
	ジオスミン				＜0.005		＜0.005			＜0.005			＜0.005	
	その他項目38			0.05			0.04			0.03			0.03	

年度	水域名	測定地点名	類型	基準点	調査機関名	地点統一番号
2024	阿武隈川中流（2）	高田橋	B	補助地点	国土交通省福島河川国道事務所	07-003-51

	項目	単位	04月18日	05月07日	06月12日	07月02日	08月01日	09月18日	10月01日	11月05日	12月03日	01月15日	02月04日	03月04日
一般項目	採取時刻		11時30分	12時15分	11時48分	11時30分	11時45分	11時34分	11時27分	11時51分	11時48分	11時23分	12時11分	11時38分
	採取位置		流心（中央）	流心（中央）	流心（中央）	流心（中央）	流心（中央）	流心（中央）	流心（中央）	流心（中央）	流心（中央）	流心（中央）	流心（中央）	流心（中央）
	採取水深	m	0.44	0.22	0.49	0.45	0.47	0.48	0.48	0.46	0.42	0.45	0.43	0.46
	天候コード		曇り	曇り	晴れ	晴れ	晴れ	曇り	晴れ	曇り	晴れ	曇り	一時雪	晴れ
	流況コード		通常の状況	通常の状況	通常の状況	通常の状況	通常の状況	通常の状況	通常の状況	通常の状況	通常の状況	通常の状況	通常の状況	通常の状況
	臭気コード		無臭	無臭	無臭	無臭	無臭	無臭	無臭	無臭	無臭	無臭	無臭	無臭
	色相コード		無色	白色・乳白色・中	無色	無色	無色	無色	無色	無色	無色	白色・乳白色・中	白色・乳白色・中	白色・乳白色・中
	気温	℃	21.5	17.1	31.2	27.2	29.6	27.0	26.0	15.7	14.1	3.9	3.5	5.1
	水温	℃	17.2	17.6	25.1	23.8	28.0	24.9	23.3	14.3	9.0	4.8	5.3	5.8
	流量	m3/S	40.23	41.62	32.46	62.60	29.70	58.14	44.28	49.64	31.42	26.53	19.09	41.17
	全水深	m	2.20	1.11	2.44	2.26	2.36	2.44	2.40	2.31	2.13	2.28	2.19	2.32
生活環境項目	pH		7.7	7.4	7.6	7.5	7.6	7.7	7.7	7.7	7.6	7.6	7.8	7.5
	DO	mg/l	9.7	8.3	7.7	7.2	7.0	7.6	8.4	9.7	10	12	11	12
	BOD	mg/l	1.9	4.3	1.5	2.6	1.0	1.4	1.0	1.6	1.4	2.1	3.4	3.5
	COD	mg/l	4.1	5.3	4.8	4.6	4.2	4.4	2.8	4.0	3.5	4.5	4.3	4.9
	SS	mg/l	5	9	5	9	7	8	2	5	2	8	8	12
	大腸菌数	CFU/100ml	100	96	36	60	38	480	84	85	82	86	33	150
	全窒素	mg/l		2.57			2.1			1.8			2.90	
	全燐	mg/l		0.13			0.11			0.10			0.13	
特殊項目	亜鉛	mg/l		0.006			0.007			0.005			0.007	

年度	水域名	測定地点名	類型	基準点	調査機関名	地点統一番号
2024	阿武隈川中流（2）	蓬莱橋（黒岩）	B	補助地点	国土交通省福島河川国道事務所	07-003-52

	項目	単位	04月18日	05月07日	06月12日	07月02日	08月01日	09月18日	10月01日	11月05日	12月03日	01月15日	02月04日	03月04日
一般項目	採取時刻		09時35分	09時00分	09時30分	09時25分	08時40分	09時30分	09時30分	08時40分	09時25分	09時35分	08時40分	09時30分
	採取位置		流心（中央）	流心（中央）	流心（中央）	流心（中央）	流心（中央）	流心（中央）	流心（中央）	流心（中央）	流心（中央）	流心（中央）	流心（中央）	流心（中央）
	採取水深	m	0.32	0.2	0.32	0.28	0.28	0.36	0.28	0.35	0.29	0.28	0.25	0.29
	天候コード		晴れ	曇り	晴れ	晴れ	晴れ	曇り	晴れ	曇り	曇り	曇り	晴れ	晴れ
	流況コード		通常の状況	通常の状況	通常の状況	通常の状況	通常の状況	通常の状況	通常の状況	通常の状況	通常の状況	通常の状況	通常の状況	通常の状況
	臭気コード		無臭	無臭	無臭	無臭	無臭	無臭	無臭	無臭	無臭	無臭	無臭	無臭
	色相コード		茶褐色・淡（明）	茶褐色・淡（明）	茶褐色・淡（明）	茶褐色・淡（明）	茶褐色・淡（明）	茶褐色・淡（明）	茶褐色・淡（明）	茶褐色・淡（明）	無色	無色	茶褐色・淡（明）	白色・乳白色・淡（明）
	気温	℃	25.0	17.8	31.0	29.8	30.0	28.5	27.6	16.2	12.0	7.7	5.7	9.6
	水温	℃	18.5	19.0	25.6	25.5	28.0	25.4	22.7	14.5	8.3	4.2	4.5	7.6
	流量	m3/S	48.13	29.74	35.99	38.27	31.45	75.11	56.17	61.04	40.02	36.37	30.87	48.12
	全水深	m	1.60	1.02	1.60	1.41	1.40	1.80	1.40	1.75	1.44	1.41	1.24	1.45
生活環境項目	pH		7.7	7.5	7.7	7.6	7.7	7.8	7.9	7.7	7.8	7.7	7.8	7.7
	DO	mg/l	9.7	8.8	8.6	8.2	7.9	8.5	8.8	10	12	12	12	12
	BOD	mg/l	1.8	2.3	1.2	0.9	0.5	1.2	0.9	1.3	1.0	1.2	2.5	3.8
	COD	mg/l	4.1	5.6	4.4	4.4	4.0	5.2	3.2	5.8	3.3	3.2	4.0	4.7
	SS	mg/l	7	10	8	11	11	13	7	10	3	3	6	11
	大腸菌数	CFU/100ml	19	1400	4	39	23	110	42	140	35	49	14	43
	全窒素	mg/l		1.9			1.7			1.8			2.5	
	全燐	mg/l		1.1			0.13			0.12			0.086	
健康項目	カドミウム	mg/l	＜0.0003	＜0.0003	＜0.0003	＜0.0003	＜0.0003	＜0.0003	＜0.0003	＜0.0003	＜0.0003	＜0.0003	＜0.0003	＜0.0003
	全シアン	mg/l	＜0.1	＜0.1	＜0.1	＜0.1	＜0.1	＜0.1	＜0.1	＜0.1	＜0.1	＜0.1	＜0.1	＜0.1
	鉛	mg/l	＜0.005	＜0.005	＜0.005	＜0.005	＜0.005	＜0.005	＜0.005	＜0.005	＜0.005	＜0.005	＜0.005	＜0.005
	六価クロム	mg/l	＜0.01	＜0.01	＜0.01	＜0.01	＜0.01	＜0.01	＜0.01	＜0.01	＜0.01	＜0.01	＜0.01	＜0.01
	砒素	mg/l	＜0.005	＜0.005	＜0.005	＜0.005	＜0.005	＜0.005	＜0.005	＜0.005	＜0.005	＜0.005	＜0.005	＜0.005
	総水銀	mg/l	＜0.0005	＜0.0005	＜0.0005	＜0.0005	＜0.0005	＜0.0005	＜0.0005	＜0.0005	＜0.0005	＜0.0005	＜0.0005	＜0.0005
	PCB	mg/l					＜0.0005							
	ジクロロメタン	mg/l					＜0.002						＜0.002	
	四塩化炭素	mg/l					＜0.0002						＜0.0002	
	1,2-ジクロロエタン	mg/l					＜0.0004						＜0.0004	
	1,1-ジクロロエチレン	mg/l					＜0.002						＜0.002	
	シス-1,2-ジクロロエチレン	mg/l					＜0.002						＜0.002	
	1,1,1-トリクロロエタン	mg/l					＜0.0005						＜0.0005	
	1,1,2-トリクロロエタン	mg/l					＜0.0006						＜0.0006	
	トリクロロエチレン	mg/l					＜0.001						＜0.001	
	テトラクロロエチレン	mg/l					＜0.0005						＜0.0005	
	1,3-ジクロロプロペン	mg/l					＜0.0002						＜0.0002	
	チウラム	mg/l					＜0.0006						＜0.0006	
	シマジン	mg/l					＜0.0003						＜0.0003	
	チオベンカルブ	mg/l					＜0.002						＜0.002	
	ベンゼン	mg/l					＜0.001						＜0.001	
	セレン	mg/l					＜0.002						＜0.002	
	硝酸性窒素	mg/l					1.1						1.3	
	亜硝酸性窒素	mg/l					0.061						0.033	
	ふっ素	mg/l					0.14						0.10	
	ほう素	mg/l					0.06						0.07	
	1,4-ジオキサン	mg/l		＜0.005			＜0.005			＜0.005			＜0.005	
トリハロメタン生成能	トリハロメタン生成能	mg/l			0.070		0.068			0.093			0.058	
特殊項目	亜鉛	mg/l		0.0070			0.012			0.010			0.010	
水生生物保全項目（環境基準）	ノニルフェノール	mg/l		＜0.00006			＜0.00006			＜0.00006			＜0.00006	
	LAS	mg/l		＜0.0006			＜0.0006			＜0.0006			0.0042	
その他項目	アンモニア性窒素	mg/L		0.17			0.08			0.11			0.67	
	塩化物イオン	mg/L		19			15			9			24	
	硫酸イオン	mg/L		24			20			13			22	
	2-メチルイソボルネオール				＜0.005		＜0.005			＜0.005			＜0.005	
	ジオスミン				＜0.005		＜0.005			＜0.005			＜0.005	

年度	水域名	測定地点名	類型	基準点	調査機関名	地点統一番号
2024	阿武隈川中流(2)	大正橋(伏黒)	B	基準地点	国土交通省福島河川国道事務所	07-003-01

項目		単位	04月18日	05月07日	06月12日	07月02日	08月01日	09月18日	10月01日	11月05日	12月03日	01月15日	02月04日	03月04日
一般項目	採取時刻		10時40分	10時20分	10時25分	10時15分	09時50分	10時20分	10時25分	09時35分	10時15分	10時25分	09時50分	10時20分
	採取位置		流心(中央)	流心(中央)	流心(中央)	流心(中央)	流心(中央)	流心(中央)	流心(中央)	流心(中央)	流心(中央)	流心(中央)	流心(中央)	流心(中央)
	採取水深	m	0.39	0.33	0.36	0.36	0.32	0.44	0.32	0.39	0.34	0.32	0.31	0.34
	天候コード		晴れ	曇り	晴れ	晴れ	晴れ	晴れ	晴れ	晴れ	晴れ	曇り	晴れ	晴れ
	流況コード		通常の状況	通常の状況	通常の状況	通常の状況	通常の状況	通常の状況	通常の状況	通常の状況	通常の状況	通常の状況	通常の状況	通常の状況
	臭気コード		無臭	無臭	無臭	無臭	無臭	無臭	無臭	無臭	無臭	無臭	無臭	無臭
	色相コード		茶褐色・淡(明)	茶褐色・淡(明)	茶褐色・淡(明)	茶褐色・淡(明)	茶褐色・淡(明)	茶褐色・淡(明)	茶褐色・淡(明)	茶褐色・淡(明)	無色	茶褐色・淡(明)	茶褐色・淡(明)	白色・乳白色・淡(明)
	気温	℃	26.2	17.8	31.8	30.1	33.3	31.3	26.7	18.3	11.1	7.2	9.7	11.5
	水温	℃	16.5	17.0	24.0	24.5	27.5	25.5	22.3	14.5	8.8	5.0	5.0	7.9
	流量	m3/S	80.04	48.21	51.53	44.88	44.59	87.33	73.72	80.24	54.28	56.38	43.00	71.26
	全水深	m	1.94	1.63	1.78	1.80	1.62	2.19	1.62	1.97	1.72	1.62	1.53	1.72
生活環境項目	pH		7.5	7.4	7.6	7.5	7.5	7.6	7.6	7.6	7.5	7.5	7.5	7.5
	DO	mg/l	10	9.2	8.4	8.4	7.7	8.1	8.9	9.9	11	12	12	12
	BOD	mg/l	1.2	1.6	0.7	< 0.5	0.7	0.9	< 0.5	1.2	0.8	1.4	1.7	2.5
	COD	mg/l	3.6	4.8	3.7	3.5	3.5	5.0	2.9	5.1	3.0	3.5	3.5	4.3
	SS	mg/l	6	13	5	10	8	12	6	9	3	7	7	12
	大腸菌数	CFU/100ml	45	820	70	43	33	93	53	160	46	130	60	46
	全窒素	mg/l		1.5			1.4			1.6			1.9	
	全燐	mg/l		0.079			0.083			0.10			0.068	
健康項目	カドミウム	mg/l	< 0.0003	< 0.0003	< 0.0003	< 0.0003	< 0.0003	< 0.0003	< 0.0003	< 0.0003	< 0.0003	< 0.0003	< 0.0003	< 0.0003
	全シアン	mg/l	< 0.1	< 0.1	< 0.1	< 0.1	< 0.1	< 0.1	< 0.1	< 0.1	< 0.1	< 0.1	< 0.1	< 0.1
	鉛	mg/l	< 0.005	< 0.005	< 0.005	< 0.005	< 0.005	< 0.005	< 0.005	< 0.005	< 0.005	< 0.005	< 0.005	< 0.005
	六価クロム	mg/l	< 0.01	< 0.01	< 0.01	< 0.01	< 0.01	< 0.01	< 0.01	< 0.01	< 0.01	< 0.01	< 0.01	< 0.01
	砒素	mg/l	< 0.005	< 0.005	< 0.005	< 0.005	< 0.005	< 0.005	< 0.005	< 0.005	< 0.005	< 0.005	< 0.005	< 0.005
	総水銀	mg/l	< 0.0005	< 0.0005	< 0.0005	< 0.0005	< 0.0005	< 0.0005	< 0.0005	< 0.0005	< 0.0005	< 0.0005	< 0.0005	< 0.0005
	PCB	mg/l					< 0.0005							
	ジクロロメタン	mg/l					< 0.002						< 0.002	
	四塩化炭素	mg/l					< 0.0002						< 0.0002	
	1,2-ジクロロエタン	mg/l					< 0.0004						< 0.0004	
	1,1-ジクロロエチレン	mg/l					< 0.002						< 0.002	
	シス-1,2-ジクロロエチレン	mg/l					< 0.002						< 0.002	
	1,1,1-トリクロロエタン	mg/l					< 0.0005						< 0.0005	
	1,1,2-トリクロロエタン	mg/l					< 0.0006						< 0.0006	
	トリクロロエチレン	mg/l					< 0.001						< 0.001	
	テトラクロロエチレン	mg/l					< 0.0005						< 0.0005	
	1,3-ジクロロプロペン	mg/l					< 0.0002						< 0.0002	
	チウラム	mg/l					< 0.0006						< 0.0006	
	シマジン	mg/l					< 0.0003						< 0.0003	
	チオベンカルブ	mg/l					< 0.002						< 0.002	
	ベンゼン	mg/l					< 0.001						< 0.001	
	セレン	mg/l					< 0.002						< 0.002	
	硝酸性窒素	mg/l					1.18						1.25	
	亜硝酸性窒素	mg/l					0.023						0.024	
	ふっ素	mg/l					0.16						0.21	
	ほう素	mg/l					0.09						0.12	
	1,4-ジオキサン	mg/l		< 0.005			< 0.005			< 0.005			< 0.005	
特殊項目	亜鉛	mg/l	0.007	0.013	0.004	0.005	0.007	0.007	0.006	0.005	0.007	0.010	0.009	0.013
水生生物保全項目(環境基準)	ノニルフェノール	mg/l		< 0.00006			< 0.00006			< 0.00006			< 0.00006	
	LAS	mg/l		0.0006			< 0.0006			0.0006			0.0037	
その他項目	アンモニア性窒素	mg/L		0.06			< 0.05			0.08			0.38	
	塩化物イオン	mg/L		18			15			10			25	
	硫酸イオン	mg/L		32			28			22			32	

年度	水域名	測定地点名	類型	基準点	調査機関名	地点統一番号
2024	広瀬川(舘ノ腰橋より上流及び小国川)	舘ノ腰橋上流	A	基準地点	福島県	07-036-01

項目		単位	04月12日	05月17日	06月04日	07月03日	08月01日	09月02日	10月02日	11月14日	12月11日	01月06日	02月06日	03月06日
一般項目	採取時刻		08時00分	12時20分	08時55分	09時45分	09時30分	09時10分	09時15分	10時30分	09時50分	09時10分	10時15分	09時45分
	採取位置		流心(中央)	流心(中央)	流心(中央)	流心(中央)	流心(中央)	流心(中央)	流心(中央)	流心(中央)	流心(中央)	流心(中央)	流心(中央)	流心(中央)
	採取水深	m	0.5	0.5	0.5	0.5	0.5	0.5	0.5	0.5	0.5	0.5	0.5	0.5
	天候コード		晴れ	晴れ	曇り	曇り	晴れ	晴れ	晴れ	晴れ	晴れ	晴れ	雪	晴れ
	流況コード		通常の状況	通常の状況	通常の状況	通常の状況	通常の状況	通常の状況	通常の状況	通常の状況	通常の状況	通常の状況	通常の状況	通常の状況
	臭気コード		川藻臭(微)	川藻臭(微)	川藻臭(微)	川藻臭(微)	川藻臭(微)	川藻臭(微)	川藻臭(微)	川藻臭(微)	川藻臭(微)	川藻臭(微)	川藻臭(微)	川藻臭(微)
	色相コード		褐色・淡(明)	褐色・淡(明)	褐色・淡(明)	褐色・淡(明)	褐色・淡(明)	褐色・淡(明)	褐色・淡(明)	褐色・淡(明)	褐色・淡(明)	褐色・淡(明)	褐色・淡(明)	褐色・淡(明)
	気温	℃	13.6	20.2	16.3	27.3	32.6	29.7	28.2	11.0	7.8	0.6	-0.6	8.6
	水温	℃	9.5	17.5	14.6	20.0	27.0	28.5	17.6	10.2	6.2	2.2	1.5	5.9
	流量	m3/S	0.38	0.36	0.40	0.33	0.27	0.82	0.67	0.57	0.33	0.28	0.35	0.42
	透明度	m	> 1.00	> 1.00	> 1.00	> 1.00	0.73	> 1.00	0.90	> 1.00	> 1.00	> 1.00	> 1.00	> 1.00
生活環境項目	pH		7.8	7.8	7.8	7.9	7.9	8.0	7.9	7.8	7.5	7.4	7.8	7.5
	DO	mg/l	11	9.5	10	9.1	8.9	8.7	9.5	11	12	13	13	13
	BOD	mg/l	< 0.5	0.6	< 0.5	< 0.5	< 0.5	< 0.5	< 0.5	0.5	< 0.5	0.5	0.6	1.1
	SS	mg/l	2	2	2	1	5	1	3	< 1	< 1	< 1	1	< 1
	大腸菌数	CFU/100ml	230	100	930	410	580	150	800	200	390	800	230	200
	全窒素	mg/l		0.81						0.85				
	全燐	mg/l		0.045						0.022				
水生生物保全項目(環境基準)	全亜鉛	mg/l		0.001						< 0.001				
	ノニルフェノール	mg/l			< 0.00006									
	LAS	mg/l			0.0022									
その他項目	前日の天気		晴れ	一時雨	一時雨	晴れ	晴れ	晴れ	晴れ	晴れ	晴れ	晴れ	雪	雨
	DO飽和率	%	100	100	99	101	112	114	101	99	100	101	100	104

年度	水域名	測定地点名	類型	基準点	調査機関名	地点統一番号
2024	広瀬川(舘ノ腰橋より下流)	地蔵川原橋	B	補助地点	福島県	07-037-51

項目		単位	05月13日	07月03日	09月02日	11月14日	01月06日	03月06日		
一般項目	採取時刻		09時40分	09時10分	08時45分	09時50分	08時35分	09時10分		
	採取位置		流心(中央)	流心(中央)	流心(中央)	流心(中央)	流心(中央)	流心(中央)		
	採取水深	m	0.5	0.5	0.5	0.5	0.5	0.5		
	天候コード		雨	曇り	晴れ	晴れ	晴れ	晴れ		
	流況コード		通常の状況	通常の状況	通常の状況	通常の状況	通常の状況	通常の状況		
	臭気コード		川藻臭(微)	川藻臭(微)	川藻臭(微)	川藻臭(微)	川藻臭(微)	川藻臭(微)		
	色相コード		褐色・淡(明)	褐色・淡(明)	褐色・淡(明)	褐色・淡(明)	褐色・淡(明)	褐色・淡(明)		
	気温	℃	19.2	29.3	31.4	9.1	-1.9	8.0		
	水温	℃	17.6	22.5	26.5	9.2	2.0	4.0		
	流量	m3/S	2.57	0.52	1.89	1.58	0.68	1.71		
	透明度	m	0.60	> 1.00	> 1.00	> 1.00	> 1.00	0.47		
生活環境項目	pH		7.9	8.0	7.8	7.8	7.5	7.4		
	DO	mg/l	9.6	9.6	8.6	12	14	13		
	BOD	mg/l	2.1	1.2	0.5	< 0.5	0.8	2.3		
	SS	mg/l	6	1	1	< 1	< 1	5		
	大腸菌数	CFU/100ml	160	52	130	110	580	740		
水生生物保全項目(環境基準)	全亜鉛	mg/l	0.003			0.001				
	ノニルフェノール	mg/l	< 0.00006							
	LAS	mg/l	0.0019							
その他項目	前日の天気		曇り	晴れ	晴れ	晴れ	晴れ	雨		
	DO飽和率	%	102	113	109	105	103	101		

年度	水域名	測定地点名	類型	基準点	調査機関名	地点統一番号
2024	広瀬川(舘ノ腰橋より下流)	阿武隈川合流前(舟場)	B	基準地点	国土交通省福島河川国道事務所	07-037-01

	項目	単位	04月18日	05月07日	06月12日	07月02日	08月01日	09月18日	10月01日	11月05日	12月03日	01月15日	02月04日	03月04日
一般項目	採取時刻		11時35分	11時20分	11時10分	11時00分	11時10分	11時05分	11時05分	10時30分	11時00分	11時10分	10時45分	11時00分
	採取位置		右岸	右岸	右岸	右岸	右岸	流心(中央)	流心(中央)	右岸	右岸	右岸	流心(中央)	右岸
	採取水深	m	0.1	0.08	0.09	0.04	0.06	0.13	0.12	0.1	0.09	0.09	0.09	0.1
	天候コード		晴れ	曇り	晴れ	晴れ	晴れ	曇り	晴れ	晴れ	晴れ	曇り	晴れ	晴れ
	流況コード		通常の状況	通常の状況	通常の状況	通常の状況	通常の状況	通常の状況	通常の状況	通常の状況	通常の状況	通常の状況	通常の状況	通常の状況
	臭気コード		無臭	無臭	無臭	無臭	無臭	無臭	無臭	無臭	無臭	無臭	無臭	無臭
	色相コード		無色	茶褐色・淡(明)	茶褐色・淡(明)	茶褐色・淡(明)	茶褐色・淡(明)	無色	無色	無色	無色	茶褐色・淡(明)	無色	無色
	気温	℃	28.7	21.8	36.3	28.7	35.4	32.7	30.1	21.2	13.3	11.1	9.1	10.6
	水温	℃	19.0	18.0	27.5	26.3	29.0	25.6	22.5	14.5	8.2	5.1	5.0	6.0
	流量	m3/S	3.70	1.45	1.83	2.04	1.69	2.67	3.31	3.58	2.12	3.08	1.77	1.97
	全水深	m	0.52	0.39	0.45	0.20	0.31	0.65	0.58	0.53	0.43	0.45	0.43	0.51
生活環境項目	pH		7.9	7.8	8.3	8.5	8.6	8.0	8.0	7.8	7.8	7.9	7.8	7.8
	DO	mg/l	10	10	10	9.9	9.9	8.4	9.2	10	12	13	13	13
	BOD	mg/l	0.8	2.5	1.7	0.5	0.6	0.6	< 0.5	< 0.5	< 0.5	0.8	0.5	0.9
	COD	mg/l	3.2	6.8	5.9	5.1	4.3	3.6	2.7	2.9	2.4	3.4	2.6	3.4
	SS	mg/l	1	14	6	20	9	2	1	3	1	6	3	4
	大腸菌数	CFU/100ml	19	470	57	73	100	98	76	88	26	160	30	5
	全窒素	mg/l		1.7			0.84			1.6			1.4	
	全燐	mg/l		0.12			0.086			0.058			0.037	
健康項目	カドミウム	mg/l					< 0.0003						< 0.0003	
	全シアン	mg/l					< 0.1						< 0.1	
	鉛	mg/l					< 0.005						< 0.005	
	六価クロム	mg/l					< 0.01						< 0.01	
	砒素	mg/l					< 0.005						< 0.005	
	総水銀	mg/l					< 0.0005						< 0.0005	
	1,4-ジオキサン	mg/l		< 0.005			< 0.005			< 0.005			< 0.005	
特殊項目	亜鉛	mg/l	0.002	0.009	0.002	0.003	0.020	0.003	0.002	0.001	0.001	0.003	0.003	0.009

年度	水域名	測定地点名	類型	基準点	調査機関名	地点統一番号
2024	広瀬川(舘ノ腰橋より上流及び小国川)	広瀬川合流前	A	基準地点	福島県	07-036-02

	項目	単位	04月09日	05月17日	06月12日	07月03日	08月01日	09月02日	10月02日	11月14日	12月11日	01月06日	02月19日	03月06日
一般項目	採取時刻		08時30分	11時40分	09時20分	08時40分	08時50分	08時20分	08時35分	09時20分	09時00分	08時15分	08時40分	08時40分
	採取位置		流心(中央)	流心(中央)	流心(中央)	流心(中央)	流心(中央)	流心(中央)	流心(中央)	流心(中央)	流心(中央)	流心(中央)	流心(中央)	流心(中央)
	採取水深	m	0.5	0.5	0.5	0.5	0.5	0.5	0.5	0.5	0.5	0.5	0.5	0.5
	天候コード		雨	晴れ	晴れ	晴れ	晴れ	晴れ	晴れ	晴れ	晴れ	晴れ	晴れ	晴れ
	流況コード		流量大(大雨、雪どけのため)	通常の状況	通常の状況	通常の状況	通常の状況	通常の状況	通常の状況	通常の状況	通常の状況	通常の状況	通常の状況	通常の状況
	臭気コード		川藻臭(微)	川藻臭(微)	川藻臭(微)	川藻臭(微)	川藻臭(微)	川藻臭(微)	川藻臭(微)	川藻臭(微)	川藻臭(微)	川藻臭(微)	川藻臭(微)	川藻臭(微)
	色相コード		褐色・淡(明)	褐色・淡(明)	褐色・淡(明)	褐色・淡(明)	褐色・淡(明)	褐色・淡(明)	褐色・淡(明)	褐色・淡(明)	褐色・淡(明)	褐色・淡(明)	褐色・淡(明)	褐色・淡(明)
	気温	℃	21.3	20.5	26.8	28.1	32.1	30.1	23.1	11.9	4.0	-4.4	2.1	8.8
	水温	℃	14.5	17.0	25.0	24.9	27.0	27.0	21.6	10.5	5.5	0.9	1.5	4.1
	流量	m3/S	2.63	0.06	0.07	0.02	0.04	0.35	0.21	0.17	0.19	0.16	0.68	0.77
	透明度	m	0.59	0.90	> 1.00	> 1.00	> 1.00	> 1.00	> 1.00	> 1.00	> 1.00	> 1.00	0.70	0.52
生活環境項目	pH		7.6	8.0	8.0	7.9	7.7	7.8	7.8	8.0	8.0	7.9	7.7	7.5
	DO	mg/l	9.7	10	9.2	7.9	7.5	8.1	8.5	11	12	13	13	13
	BOD	mg/l	1.7	2.0	1.2	1.1	1.0	0.7	0.6	1.1	0.6	0.8	0.9	1.7
	SS	mg/l	9	3	4	2	5	1	< 1	< 1	< 1	< 1	8	7
	大腸菌数	CFU/100ml	1000	80	29	14	66	77	150	120	37	140	95	400
	全窒素	mg/l		0.95						0.98				
	全燐	mg/l		0.11						0.054				
水生生物保全項目(環境基準)	全亜鉛	mg/l		0.003						0.002				
	ノニルフェノール	mg/l			< 0.00006									
	LAS	mg/l			0.0017									
その他項目	前日の天気		晴れ	一時雨	晴れ	晴れ	晴れ	晴れ	晴れ	晴れ	晴れ	晴れ	雪	雨
	DO飽和率	%	96	105	112	96	95	102	98	104	100	97	99	99

年度	水域名	測定地点名	類型	基準点	調査機関名	地点統一番号
2024	産ヶ沢川	新川橋		類型指定無	福島県	07-213-01

	項目	単位	05月17日	08月07日	11月14日	02月06日				
一般項目	採取時刻		10時45分	08時30分	08時10分	08時30分				
	採取位置		流心(中央)	流心(中央)	流心(中央)	流心(中央)				
	採取水深	m	0.5	0.5	0.5	0.5				
	天候コード		晴れ	晴れ	晴れ	雪				
	流況コード		通常の状況	通常の状況	通常の状況	通常の状況				
	臭気コード		川藻臭(微)	川藻臭(微)	川藻臭(微)	川藻臭(微)				
	色相コード		褐色・淡(明)	褐色・淡(明)	褐色・淡(明)	褐色・淡(明)				
	気温	℃	23.1	29.0	7.2	-0.8				
	水温	℃	17.3	24.5	9.0	0.1				
	流量	m3/S	0.06	0.09	0.02	0.01				
	透明度	m	> 1.00	> 1.00	> 1.00	> 1.00				
生活環境項目	pH		7.9	8.6	7.7	7.4				
	DO	mg/l	10	11	11	14				
	BOD	mg/l	1.4	1.1	1.0	1.0				
	SS	mg/l	1	< 1	2	1				
	大腸菌数	CFU/100ml	26	160	58	600				
水生生物保全項目(環境基準)	全亜鉛	mg/l	0.002		0.004					
	ノニルフェノール	mg/l	< 0.00006							
	LAS	mg/l	0.0009							
その他項目	前日の天気		一時雨	晴れ	晴れ	雪				
	DO飽和率	%	112	135	98	100				

年度	水域名	測定地点名	類型	基準点	調査機関名	地点統一番号
2024	東根川	阿武隈川合流前		類型指定無	福島県	07-214-01

	項目	単位	05月20日	08月23日	11月14日	02月06日				
一般項目	採取時刻		09時00分	08時00分	08時55分	09時10分				
	採取位置		流心(中央)	流心(中央)	流心(中央)	流心(中央)				
	採取水深	m	0.5	0.5	0.5	0.5				
	天候コード		雨	曇り	晴れ	雪				
	流況コード		通常の状況	通常の状況	通常の状況	通常の状況				
	臭気コード		川藻臭(微)	川藻臭(微)	川藻臭(微)	川藻臭(微)				
	色相コード		褐色・淡(明)	褐色・淡(明)	褐色・淡(明)	褐色・淡(明)				
	気温	℃	21.0	27.5	8.5	0.0				
	水温	℃	18.5	26.0	10.4	1.4				
	流量	m3/S	2.27	1.69	0.37	0.12				
	透明度	m	0.30	0.41	> 1.00	0.70				
生活環境項目	pH		7.2	7.4	7.7	7.4				
	DO	mg/l	8.3	8.1	14	12				
	BOD	mg/l	2.6	1.1	1.5	1.8				
	COD	mg/l	7.4	6.1	4.0	6.7				
	SS	mg/l	20	14	2	3				
	大腸菌数	CFU/100ml	750	1100	320	4500				
水生生物保全項目(環境基準)	全亜鉛	mg/l	0.015		0.011					
その他項目	前日の天気		晴れ	晴れ	晴れ	雪				
	DO飽和率	%	90	100	124	90				

年度	水域名	測定地点名	類型	基準点	調査機関名	地点統一番号
2024	摺上川	十綱橋	A	補助地点	福島市	07-035-51

項目		単位	04月08日	05月08日	06月05日	07月03日	08月01日	09月04日	10月02日	11月01日	12月04日	01月08日	02月05日	03月05日
一般項目	採取時刻		10時50分	11時45分	11時30分	11時10分	11時05分	12時00分	11時45分	11時25分	11時00分	10時45分	11時05分	09時30分
	採取位置		流心(中央)	流心(中央)	流心(中央)	流心(中央)	流心(中央)	流心(中央)	流心(中央)	流心(中央)	流心(中央)	流心(中央)	流心(中央)	流心(中央)
	採取水深	m	0.5	0.5	0.5	0.5	0.5	0.5	0.5	0.5	0.5	0.5	0.5	0.5
	天候コード		晴れ	晴れ	晴れ	曇り	晴れ	晴れ	晴れ	晴れ	曇り	曇り	曇り	雪
	流況コード		通常の状況	通常の状況	通常の状況	通常の状況	通常の状況	通常の状況	通常の状況	通常の状況	通常の状況	通常の状況	通常の状況	流量大(大雨、雪どけのため)
	臭気コード		無臭	無臭	無臭	無臭	無臭	無臭	無臭	無臭	無臭	無臭	無臭	無臭
	色相コード		黄色・淡(明)	無色	黄色・淡(明)	黄色・淡(明)	黄色・淡(明)	黄色・淡(明)	無色	無色	黄色・淡(明)	黄色・淡(明)	黄色・淡(明)	黄色・淡(明)
	気温	℃	20.9	19.5	23.3	24.9	28.2	27.1	25.7	15	9	4.3	3.8	0.7
	水温	℃	8.6	11	15.9	18.9	17.7	20	16.7	14	9.8	5.3	4.8	3
	流量	m3/S	5.99	3.22	3.34	3.05	3.31	3.86	3.45	4.85	2.19	4.62	2.59	
	透明度	m	> 1	> 1	> 1	> 1	> 1	> 1	> 1	> 1	> 1	> 1	> 1	> 1
生活環境項目	pH		7.2	7.2	7.2	7.2	7.2	7.3	7.3	7.1	6.8	6.7	6.6	7.0
	DO	mg/l	12	11	10	9.6	9.7	9.5	10	11	11	12	14	13
	BOD	mg/l	0.6	1.1	0.7	1.3	1.0	0.8	0.6	0.8	< 0.5	0.5	0.9	0.9
	COD	mg/l	2.2	2.4	2.7	2.5	2.6	2.8	3.0	2.7	2.8	3.4	2.5	2.6
	SS	mg/l	4	2	2	2	2	1	2	1	1	2	1	2
	大腸菌数	CFU/100ml	230	48	120	61	120	80	140	140	1200	100	170	110
	全窒素	mg/l		0.22			0.3			0.24			0.3	
	全燐	mg/l		0.015			0.015			0.015			0.021	
特殊項目	亜鉛	mg/l		0.001			< 0.001			0.001			0.001	
水生生物保全項目(環境基準)	全亜鉛	mg/l		0.001			< 0.001			0.001			0.001	
	ノニルフェノール	mg/l		< 0.00006			< 0.00006			< 0.00006			< 0.00006	
	LAS	mg/l		0.0014			0.0031			0.0008			0.0026	

年度	水域名	測定地点名	類型	基準点	調査機関名	地点統一番号
2024	摺上川	阿武隈川合流前	A	基準地点	福島市	07-035-01

項目		単位	04月08日	05月08日	06月05日	07月03日	08月01日	08月20日	09月04日	10月02日	11月01日	12月04日	01月08日	02月05日
一般項目	採取時刻		07時45分	07時40分	08時35分	08時00分	07時30分	10時17分	07時50分	08時00分	07時45分	08時00分	08時00分	08時00分
	採取位置		流心(中央)	流心(中央)	流心(中央)	流心(中央)	流心(中央)	流心(中央)	流心(中央)	流心(中央)	流心(中央)	流心(中央)	流心(中央)	流心(中央)
	採取水深	m	0.5	0.5	0.5	0.5	0.5	0.5	0.5	0.5	0.5	0.5	0.5	0.5
	天候コード		晴れ	晴れ	晴れ	曇り	晴れ	晴れ	晴れ	晴れ	晴れ	曇り	曇り	曇り
	流況コード		通常の状況	通常の状況	通常の状況	通常の状況	通常の状況	通常の状況	通常の状況	通常の状況	通常の状況	通常の状況	流量大(大雨、雪どけのため)	通常の状況
	臭気コード		無臭	無臭	無臭	無臭	無臭	無臭	無臭	無臭	無臭	無臭	無臭	無臭
	色相コード		無色	無色	無色	無色	無色	黄色・淡(明)	黄色・淡(明)	無色	無色	無色	黄色・淡(明)	無色
	気温	℃	15	15.6	19.6	25	25	29.5	25.6	18.8	9.9	9.1	2.5	1.1
	水温	℃	8.6	11.2	15.5	19.2	18.5	22.0	18.8	16.1	12.4	8.7	4.6	3
	流量	m3/S	8.32	4.88	5.4	4.87	4.61		6.85	3.76	5.73	4.58		5.79
	透明度	m	> 1	> 1	> 1	> 1	> 1	> 1.0	> 1	> 1	> 1	> 1	> 1	> 1
生活環境項目	pH		7.2	7.0	7.1	7.4	7.2		7.0	7.0	7.2	6.9	6.9	6.9
	DO	mg/l	12	11	10	11	10		9.5	9.8	11	12	13	13
	BOD	mg/l	0.6	0.9	0.6	1.0	1.2		0.8	0.8	0.8	0.7	0.8	0.6
	COD	mg/l	2.2	2.3	2.7	2.5	2.7		2.7	3.0	2.6	2.7	3.6	2.4
	SS	mg/l	3	3	4	3	10		2	3	1	2	6	1
	大腸菌数	CFU/100ml	39	69	58	38	88		100	120	160	63	92	33
	全窒素	mg/l		0.36			0.3				0.3			0.43
	全燐	mg/l		0.02			0.018				0.016			0.015
健康項目	カドミウム	mg/l		< 0.0003							< 0.0003			
	全シアン	mg/l		< 0.1							< 0.1			
	鉛	mg/l		< 0.005							< 0.005			
	六価クロム	mg/l		< 0.02							< 0.02			
	砒素	mg/l		< 0.005							< 0.005			
	総水銀	mg/l		< 0.0005							< 0.0005			
要監視項目	ペルフルオロオクタンスルホン酸(PFOS)と	mg/l						0.0000002						
	ペルフルオロオクタン酸(PFOA)	mg/l						0.0000007						
	PFOS及びPFOAの合算値	mg/l						0.0000009						
特殊項目	銅	mg/l		< 0.01							< 0.01			
	亜鉛	mg/l		0.001			0.001				0.001			0.001
水生生物保全項目(環境基準)	全亜鉛	mg/l		0.001			0.001				0.001			0.001
	ノニルフェノール	mg/l		< 0.00006			< 0.00006				< 0.00006			< 0.00006
	LAS	mg/l		< 0.0006			< 0.0006				< 0.0006			0.0006
その他項目	陰イオン界面活性剤	mg/L		< 0.01							< 0.01			

項目		単位	03月05日
一般項目	採取時刻		06時30分
	採取位置		流心(中央)
	採取水深	m	0.5
	天候コード		雪
	流況コード		通常の状況
	臭気コード		無臭
	色相コード		無色
	気温	℃	0.5
	水温	℃	3.7
	流量	m3/S	6.9
	透明度	m	> 1
生活環境項目	pH		6.8
	DO	mg/l	13
	BOD	mg/l	1.0
	COD	mg/l	2.6
	SS	mg/l	4
	大腸菌数	CFU/100ml	64
	全窒素	mg/l	
	全燐	mg/l	
健康項目	カドミウム	mg/l	
	全シアン	mg/l	
	鉛	mg/l	
	六価クロム	mg/l	
	砒素	mg/l	
	総水銀	mg/l	
要監視項目	ペルフルオロオクタンスルホン酸(PFOS)と	mg/l	
	ペルフルオロオクタン酸(PFOA)	mg/l	
	PFOS及びPFOAの合算値	mg/l	
特殊項目	銅	mg/l	
	亜鉛	mg/l	
水生生物保全項目(環境基準)	全亜鉛	mg/l	
	ノニルフェノール	mg/l	
	LAS	mg/l	
その他項目	陰イオン界面活性剤	mg/L	

年度	水域名	測定地点名	類型	基準点	調査機関名	地点統一番号
2024	八反田川	八反田橋		類型指定無	福島市	07-216-01

	項目	単位	04月08日	05月08日	06月05日	07月03日	08月01日	09月04日	10月02日	11月01日	12月04日	01月08日	02月05日	03月05日
一般項目	採取時刻		08時35分	08時55分	08時10分	09時00分	08時40分	09時00分	09時00分	09時05分	09時05分	09時25分	09時20分	07時40分
	採取位置		流心(中央)	流心(中央)	流心(中央)	流心(中央)	流心(中央)	流心(中央)	流心(中央)	流心(中央)	流心(中央)	流心(中央)	流心(中央)	流心(中央)
	採取水深	m	0.5	0.5	0.5	0.5	0.5	0.5	0.5	0.5	0.5	0.5	0.5	0.5
	天候コード		晴れ	晴れ	晴れ	曇り	晴れ	晴れ	晴れ	晴れ	曇り	曇り	曇り	雪
	流況コード		通常の状況	通常の状況	通常の状況	通常の状況	通常の状況	通常の状況	通常の状況	通常の状況	通常の状況	通常の状況	通常の状況	通常の状況
	臭気コード		無臭	無臭	下水臭(微)	無臭	無臭	無臭	無臭	無臭	無臭	無臭	無臭	無臭
	色相コード		無色	黄色・淡(明)	黄色・淡(明)	黄色・淡(明)	黄色・淡(明)	緑色・淡(明)	緑色・淡(明)	緑色・淡(明)	無色	黄色・淡(明)	無色	無色
	気温	℃	17.5	16.3	19.2	26.8	28.5	26	22.2	11.3	9.3	4.3	0.8	0.7
	水温	℃	11.6	13.8	16.1	21.7	24	21.4	19.1	12.7	8.2	4.5	2.5	3
	流量	m3/S	1.49	1.23	1.41	0.28	0.23	0.87	0.91	0.52	0.78	0.33	0.49	0.74
	透明度	m	0.9	0.68	0.87	＞1	＞1	＞1	＞1	＞1	＞1	＞1	＞1	0.78
生活環境項目	pH		7.0	6.5	7.0	7.1	7.1	6.9	7.0	7.1	6.6	6.7	6.7	6.8
	DO	mg/l	11	10	9.8	8.9	9.2	9.5	9.8	11	12	13	13	13
	BOD	mg/l	0.8	0.9	0.7	1.2	1.2	0.8	0.8	0.9	0.6	0.9	1.5	1.5
	COD	mg/l	1.6	1.6	2.8	3.0	2.3	1.4	2.2	2.3	1.5	2.4	1.7	2.2
	SS	mg/l	6	10	7	3	3	4	2	2	2	4	7	8
	大腸菌数	CFU/100ml	290	190	480	470	240	190	750	620	160	620	430	830
	全窒素	mg/l		0.64			0.73			0.97			1.2	
	全燐	mg/l		0.046			0.037			0.042			0.08	
特殊項目	亜鉛	mg/l		0.017			0.005			0.008			0.014	
水生生物保全項目(環境基準)	全亜鉛	mg/l		0.017			0.005			0.008			0.014	
	ノニルフェノール	mg/l		＜0.00006			＜0.00006			＜0.00006			＜0.00006	
	LAS	mg/l		0.0029			0.001			0.0024			0.006	

年度	水域名	測定地点名	類型	基準点	調査機関名	地点統一番号
2024	松川	阿武隈川合流前(松川)	A	基準地点	福島市	07-034-01

	項目	単位	04月08日	05月08日	06月05日	07月03日	08月01日	09月04日	10月02日	11月01日	12月04日	01月08日	02月05日	03月05日
一般項目	採取時刻		08時50分	09時10分	07時45分	09時15分	08時55分	09時15分	09時10分	09時30分	07時15分	09時50分	09時50分	08時00分
	採取位置		流心(中央)	流心(中央)	流心(中央)	流心(中央)	流心(中央)	流心(中央)	流心(中央)	流心(中央)	流心(中央)	流心(中央)	流心(中央)	流心(中央)
	採取水深	m	0.5	0.5	0.5	0.5	0.5	0.5	0.5	0.5	0.5	0.5	0.5	0.5
	天候コード		晴れ	晴れ	晴れ	曇り	晴れ	晴れ	晴れ	晴れ	曇り	曇り	曇り	雪
	流況コード		流量大(大雨、雪どけのため)	通常の状況	通常の状況	通常の状況	通常の状況	通常の状況	通常の状況	通常の状況	通常の状況	通常の状況	通常の状況	通常の状況
	臭気コード		無臭	無臭	無臭	無臭	無臭	無臭	無臭	無臭	無臭	無臭	無臭	無臭
	色相コード		無色	無色	無色	無色	無色	無色	無色	白色・乳白色・淡(明)	無色	白色・乳白色・淡(明)	無色	無色
	気温	℃	17.3	16.4	18.8	28.1	29	26	24	13.5	9	4	1.1	0.5
	水温	℃	10.5	13.9	15.1	20.7	22.8	21	19.4	12.7	8.3	4.4	3.6	2.5
	流量	m3/S		1.76	3.81	0.62	2.02	1.04	2.51	1.73	2.55	2.96	1.54	3.08
	透明度	m	0.8	＞1	＞1	＞1	0.8	＞1	＞1	＞1	＞1	0.84	＞1	0.9
生活環境項目	pH		6.2	6.0	6.6	6.8	6.4	6.8	6.7	6.6	6.1	6.2	6.2	6.5
	DO	mg/l	11	10	9.8	9.0	8.5	9.3	9.1	11	12	13	13	13
	BOD	mg/l	＜0.5	＜0.5	＜0.5	1.0	0.6	0.5	0.5	＜0.5	＜0.5	＜0.5	＜0.5	0.6
	COD	mg/l	0.5	＜0.5	0.9	0.6	0.9	0.7	0.7	0.6	1.0	0.9	0.7	1.0
	SS	mg/l	7	1	4	1	5	＜1	1	3	4	6	6	8
	大腸菌数	CFU/100ml	＜1	1	16	48	14	84	33	12	＜1	＜1	1	12
	全窒素	mg/l		0.55			0.62			0.66			0.72	
	全燐	mg/l		0.011			0.011			0.011			0.027	
健康項目	カドミウム	mg/l		＜0.0003						＜0.0003				
	全シアン	mg/l		＜0.1						＜0.1				
	鉛	mg/l		＜0.005						＜0.005				
	六価クロム	mg/l		＜0.02						＜0.02				
	砒素	mg/l		＜0.005						＜0.005				
	総水銀	mg/l		＜0.0005						＜0.0005				
特殊項目	銅	mg/l		＜0.01						＜0.01				
	亜鉛	mg/l		0.011			0.015			0.012			0.012	
水生生物保全項目(環境基準)	全亜鉛	mg/l		0.011			0.015			0.012			0.012	
	ノニルフェノール	mg/l		＜0.00006			＜0.00006			＜0.00006			＜0.00006	
	LAS	mg/l		＜0.0006			＜0.0006			＜0.0006			0.0015	
その他項目	陰イオン界面活性剤	mg/L		＜0.01						＜0.01				

年度	水域名	測定地点名	類型	基準点	調査機関名	地点統一番号
2024	荒川(日ノ倉橋より上流)	日ノ倉橋上流(荒川橋)	A	基準地点	国土交通省福島河川国道事務所	07-032-01

	項目	単位	04月18日	05月07日	06月12日	07月02日	08月01日	09月18日	10月01日	11月05日	12月03日	01月15日	02月04日	03月04日
一般項目	採取時刻		08時20分	07時20分	08時30分	08時25分	07時30分	08時30分	08時30分	07時30分	08時20分	08時30分	07時30分	08時30分
	採取位置		流心(中央)	流心(中央)	流心(中央)	流心(中央)	流心(中央)	流心(中央)	流心(中央)	流心(中央)	流心(中央)	流心(中央)	流心(中央)	流心(中央)
	採取水深	m	0.09	0.08	0.1	0.1	0.1	0.11	0.11	0.1	0.1	0.11	0.09	0.1
	天候コード		晴れ	曇り	晴れ	晴れ	晴れ	晴れ	晴れ	晴れ	晴れ	曇り	晴れ	晴れ
	流況コード		通常の状況	通常の状況	通常の状況	通常の状況	通常の状況	通常の状況	通常の状況	通常の状況	通常の状況	通常の状況	通常の状況	通常の状況
	臭気コード		無臭	無臭	無臭	無臭	無臭	無臭	無臭	無臭	無臭	無臭	無臭	無臭
	色相コード		無色	無色	無色	無色	無色	無色	無色	無色	無色	無色	無色	無色
	気温	℃	15.8	21.7	26.0	24.8	24.7	26.8	19.3	15.8	9.0	7.4	5.0	6.5
	水温	℃	11.8	15.0	20.3	20.8	22.2	22.6	17.6	13.0	8.2	4.5	4.0	3.9
	流量	m3/S	7.02	3.10	2.41	1.90	1.59	2.35	2.42	3.10	3.31	3.05	2.12	2.40
	全水深	m	0.46	0.42	0.50	0.50	0.52	0.56	0.57	0.48	0.50	0.53	0.43	0.52
生活環境項目	pH		7.5	7.6	7.8	8.0	7.9	7.9	7.7	7.7	7.6	7.6	7.6	7.6
	DO	mg/l	10	9.8	9.0	9.0	8.5	8.6	9.3	10	11	12	12	13
	BOD	mg/l	＜0.5	＜0.5	＜0.5	＜0.5	＜0.5	＜0.5	＜0.5	＜0.5	＜0.5	＜0.5	＜0.5	＜0.5
	COD	mg/l	1.5	1.3	1.1	1.1	1.2	1.2	1.5	1.0	0.9	1.0	0.9	1.1
	SS	mg/l	2	3	1	2	1	1	3	1	2	2	2	3
	大腸菌数	CFU/100ml	3	37	17	26	28	44	37	22	31	25	19	4
	全窒素	mg/l		0.26			0.26			0.28			0.40	
	全燐	mg/l		0.006			0.005			0.004			0.007	
特殊項目	亜鉛	mg/l	0.003	0.003	0.003	0.002	0.001	0.001	0.002	0.002	0.004	0.004	0.004	0.004

年度	水域名	測定地点名	類型	基準点	調査機関名	地点統一番号
2024	荒川(日ノ倉橋より下流)	阿武隈川合流前(信夫橋)	A	基準地点	国土交通省福島河川国道事務所	07-033-01

	項目	単位	04月18日	05月07日	06月12日	07月02日	08月01日	09月18日	10月01日	11月05日	12月03日	01月15日	02月04日	03月04日
一般項目	採取時刻		09時00分	08時20分	09時00分	09時00分	08時10分	09時05分	09時05分	08時15分	09時00分	09時05分	08時10分	09時00分
	採取位置		流心(中央)	流心(中央)	流心(中央)	流心(中央)	流心(中央)	流心(中央)	流心(中央)	流心(中央)	流心(中央)	流心(中央)	流心(中央)	流心(中央)
	採取水深	m	0.13	0.11	0.09	0.08	0.09	0.09	0.09	0.09	0.08	0.08	0.07	0.08
	天候コード		晴れ	曇り	晴れ	晴れ	晴れ	曇り	晴れ	晴れ	晴れ	曇り	晴れ	晴れ
	流況コード		通常の状況	通常の状況	通常の状況	通常の状況	通常の状況	通常の状況	通常の状況	通常の状況	通常の状況	通常の状況	通常の状況	通常の状況
	臭気コード		無臭	無臭	無臭	無臭	無臭	無臭	無臭	無臭	無臭	無臭	無臭	無臭
	色相コード		白色・乳白色・淡(明)	白色・乳白色・淡(明)	白色・乳白色・淡(明)	白色・乳白色・淡(明)	白色・乳白色・淡(明)	白色・乳白色・淡(明)	白色・乳白色・淡(明)	白色・乳白色・淡(明)	白色・乳白色・淡(明)	白色・乳白色・淡(明)	白色・乳白色・淡(明)	白色・乳白色・淡(明)
	気温	℃	24.1	19.4	28.3	27.9	28.3	27.0	24.1	18.4	13.6	7.9	5.5	9.9
	水温	℃	13.0	15.5	19.5	20.4	21.6	21.5	18.5	14.0	9.2	7.2	6.4	5.7
	流量	m3/S	11.34	6.52	6.44	5.03	5.60	7.27	10.31	8.48	6.04	6.51	5.46	6.60
	全水深	m	0.63	0.55	0.47	0.42	0.46	0.43	0.45	0.47	0.40	0.41	0.35	0.42
生活環境項目	pH		6.5	6.0	6.4	6.4	6.5	6.6	6.6	6.5	6.0	6.2	6.2	6.3
	DO	mg/l	10	9.7	8.9	9.3	8.9	9.1	9.2	10	11	12	12	12
	BOD	mg/l	0.6	＜0.5	＜0.5	＜0.5	＜0.5	＜0.5	＜0.5	＜0.5	＜0.5	＜0.5	＜0.5	＜0.5
	COD	mg/l	1.6	2.5	1.4	1.0	1.5	1.4	1.1	1.2	1.1	1.9	1.1	1.3
	SS	mg/l	9	15	14	14	12	10	8	11	10	16	15	13
	大腸菌数	CFU/100ml	1	10	1	＜1	4	8	＜1	2	＜1	3	1	＜1
	全窒素	mg/l		0.93			0.93			0.82			1.1	
	全燐	mg/l		0.033			0.021			0.017			0.023	
健康項目	カドミウム	mg/l					＜0.0003						＜0.0003	
	全シアン	mg/l					＜0.1						＜0.1	
	鉛	mg/l					＜0.005						＜0.005	
	六価クロム	mg/l					＜0.01						＜0.01	
	砒素	mg/l					＜0.005						＜0.005	
	総水銀	mg/l					＜0.0005						＜0.0005	
	1,4-ジオキサン	mg/l		＜0.005			＜0.005			＜0.005			＜0.005	
特殊項目	亜鉛	mg/l	0.006	0.012	0.009	0.008	0.009	0.007	0.006	0.008	0.012	0.019	0.012	0.016

年度	水域名	測定地点名	類型	基準点	調査機関名	地点統一番号
2024	須川	須川橋		類型指定無	福島市	07-259-01

	項目	単位	04月08日	05月08日	06月05日	07月03日	08月01日	09月04日	10月02日	11月01日	12月04日	01月08日	02月05日	03月05日
一般項目	採取時刻		09時15分	10時00分	09時55分	09時30分	09時20分	09時35分	10時05分	09時40分	09時20分	09時20分	09時25分	07時55分
	採取位置		流心(中央)	流心(中央)	流心(中央)	流心(中央)	流心(中央)	流心(中央)	流心(中央)	流心(中央)	流心(中央)	流心(中央)	流心(中央)	流心(中央)
	採取水深	m	0.5	0.5	0.5	0.5	0.5	0.5	0.5	0.5	0.5	0.5	0.5	0.5
	天候コード		晴れ	晴れ	晴れ	曇り	晴れ	晴れ	晴れ	晴れ	曇り	曇り	曇り	雪
	流況コード		通常の状況	通常の状況	通常の状況	通常の状況	通常の状況	通常の状況	通常の状況	通常の状況	通常の状況	通常の状況	通常の状況	通常の状況
	臭気コード		無臭	無臭	無臭	無臭	無臭	無臭	無臭	無臭	無臭	無臭	無臭	無臭
	色相コード		無色	無色	黄色・淡(明)	無色	無色	黄色・淡(明)	無色	無色	無色	黄色・淡(明)	無色	無色
	気温	℃	16	14.8	19	24.9	27.9	24.8	22.3	11.5	7	1.2	-0.7	1
	水温	℃	12.1	15.1	16.9	20.7	22.4	20.2	18.1	11.7	9.5	4.8	4.1	2.4
	流量	m3/S	1.5	1.2	1.41	0.66	0.66	1.05	1.4	0.97	0.71	0.48	0.48	0.76
	透明度	m	> 1	> 1	> 1	> 1	> 1	> 1	> 1	> 1	> 1	> 1	> 1	> 1
生活環境項目	pH		3.5	3.4	3.6	3.4	3.4	3.4	3.5	3.4	3.4	3.4	3.4	3.5
	DO	mg/l	11	9.6	9.4	8.9	8.4	9.0	9.4	11	11	12	13	13
	BOD	mg/l	< 0.5	0.6	< 0.5	0.5	0.7	< 0.5	< 0.5	< 0.5	< 0.5	< 0.5	< 0.5	< 0.5
	COD	mg/l	< 0.5	0.6	< 0.5	0.6	0.8	0.6	0.9	0.8	0.8	0.9	1.1	0.9
	SS	mg/l	1	< 1	3	< 1	< 1	< 1	1	< 1	< 1	1	< 1	1
	大腸菌数	CFU/100ml	4	< 1	2	< 1	< 1	< 1	6	< 1	< 1	< 1	< 1	< 1
	全窒素	mg/l		0.25			0.41			0.22			0.26	
	全燐	mg/l		0.012			0.022			0.025			0.024	
特殊項目	亜鉛	mg/l		0.028			0.036			0.03			0.035	
水生生物保全項目(環境基準)	全亜鉛	mg/l		0.028			0.036			0.03			0.035	
	ノニルフェノール	mg/l		< 0.00006			< 0.00006			< 0.00006			< 0.00006	
	LAS	mg/l		< 0.0006			< 0.0006			< 0.0006			< 0.0006	

年度	水域名	測定地点名	類型	基準点	調査機関名	地点統一番号
2024	濁川	大森川合流前		類型指定無	福島市	07-217-02

	項目	単位	04月08日	05月08日	06月05日	07月03日	08月01日	09月04日	10月02日	11月01日	12月04日	01月08日	02月05日	03月05日
一般項目	採取時刻		07時35分	15時00分	07時50分	07時40分	07時35分	07時45分	07時45分	07時50分	07時35分	07時50分	07時35分	05時55分
	採取位置		流心(中央)	流心(中央)	流心(中央)	流心(中央)	流心(中央)	流心(中央)	流心(中央)	流心(中央)	流心(中央)	流心(中央)	流心(中央)	流心(中央)
	採取水深	m	0.5	0.5	0.5	0.5	0.5	0.5	0.5	0.5	0.5	0.5	0.5	0.5
	天候コード		晴れ	晴れ	晴れ	曇り	晴れ	晴れ	晴れ	晴れ	曇り	曇り	曇り	雪
	流況コード		通常の状況	通常の状況	通常の状況	通常の状況	通常の状況	通常の状況	通常の状況	通常の状況	通常の状況	通常の状況	通常の状況	通常の状況
	臭気コード		無臭	無臭	無臭	無臭	無臭	無臭	無臭	無臭	無臭	無臭	無臭	下水臭(微)
	色相コード		黄色・淡(明)	褐色・濃(暗)	黄色・淡(明)	黄色・淡(明)	黄色・淡(明)	黄色・淡(明)	無色	無色	黄色・淡(明)	黄色・淡(明)	黄色・淡(明)	黄色・淡(明)
	気温	℃	16.5	20.5	19.1	28.4	27.5	22	24	8.5	8.4	1.4	-0.5	1
	水温	℃	14.7	18.2	15.5	24	24.8	22.6	19.8	13.3	9.5	6.1	4.2	4.7
	流量	m3/S	0.69	0.22	1.08	0.41	0.36	0.64	0.54	0.36	0.31	0.32	0.15	0.66
	透明度	m	> 1	0.23	0.56	0.81	> 1	> 1	> 1	0.82	0.54	0.5	0.68	0.58
生活環境項目	pH		7.3	7.4	7.2	7.4	7.3	7.3	7.2	7.2	7.1	6.9	6.9	7.2
	DO	mg/l	9.7	9.1	9.8	8.8	8.3	8.3	8.7	10	11	11	12	12
	BOD	mg/l	1.9	3.3	1.0	2.4	2.1	1.3	1.2	1.4	1.5	3.1	2.7	3.5
	COD	mg/l	3.1	6.4	3.7	5.0	4.8	3.3	3.0	3.5	3.6	4.9	4.9	4.3
	SS	mg/l	4	22	11	6	5	5	4	7	9	10	4	10
	大腸菌数	CFU/100ml	750	230	540	460	360	750	430	450	440	1100	900	830
	全窒素	mg/l		3.5			1.2			1.2			1.7	
	全燐	mg/l		0.32			0.1			0.089			0.15	
健康項目	カドミウム	mg/l		< 0.0003						< 0.0003				
	全シアン	mg/l		< 0.1						< 0.1				
	鉛	mg/l		< 0.005						< 0.005				
	六価クロム	mg/l		< 0.02						< 0.02				
	砒素	mg/l		< 0.005						< 0.005				
	総水銀	mg/l		< 0.0005						< 0.0005				
	ジクロロメタン	mg/l		< 0.002						< 0.002				
	四塩化炭素	mg/l		< 0.0002						< 0.0002				
	1,2-ジクロロエタン	mg/l		< 0.0004						< 0.0004				
	1,1-ジクロロエチレン	mg/l		< 0.002						< 0.002				
	シス-1,2-ジクロロエチレン	mg/l		< 0.002						< 0.002				
	1,1,1-トリクロロエタン	mg/l		< 0.0005						< 0.0005				
	1,1,2-トリクロロエタン	mg/l		< 0.0006						< 0.0006				
	トリクロロエチレン	mg/l		< 0.001						< 0.001				
	テトラクロロエチレン	mg/l		< 0.0005						< 0.0005				
	1,3-ジクロロプロペン	mg/l		< 0.0002						< 0.0002				
	チウラム	mg/l		< 0.0006			< 0.0006							
	シマジン	mg/l		< 0.0003			< 0.0003							
	チオベンカルブ	mg/l		< 0.002			< 0.002							
	ベンゼン	mg/l		< 0.001						< 0.001				
	セレン	mg/l		< 0.002						< 0.002				
	硝酸性窒素	mg/l		1.8			0.6			0.6			0.9	
	亜硝酸性窒素	mg/l		0.1			< 0.1			< 0.1			< 0.1	
	硝酸性窒素及び亜硝酸性窒素	mg/l		1.9			0.7			0.7			1.0	
	ふっ素	mg/l		0.31			0.23			0.22			2.3	
	ほう素	mg/l		0.10			0.93			0.06			1.1	
	1,4-ジオキサン	mg/l		< 0.005						< 0.005				
特殊項目	銅	mg/l		< 0.01						< 0.01				
	亜鉛	mg/l		0.035			0.009			0.007			0.012	
	鉄,溶解性	mg/l		0.8						0.5				
	クロム	mg/l		< 0.05						< 0.05				
水生生物保全項目(環境基準)	全亜鉛	mg/l		0.035			0.009			0.007			0.012	
	ノニルフェノール	mg/l		< 0.00006			< 0.00006			< 0.00006			< 0.00006	
	LAS	mg/l		0.0097			0.004			0.006			0.013	
その他項目	陰イオン界面活性剤	mg/L		< 0.01						0.01				

年度	水域名	測定地点名	類型	基準点	調査機関名	地点統一番号
2024	水原川	下藤内橋		類型指定無	福島市	07-218-01

	項目	単位	04月08日	05月08日	06月05日	07月03日	08月01日	09月04日	10月02日	11月01日	12月04日	01月08日	02月05日	03月05日
一般項目	採取時刻		10時40分	11時25分	11時20分	11時30分	11時05分	11時15分	11時00分	11時35分	11時00分	12時30分	11時55分	10時10分
	採取位置		流心(中央)	流心(中央)	流心(中央)	流心(中央)	流心(中央)	流心(中央)	流心(中央)	流心(中央)	流心(中央)	流心(中央)	流心(中央)	流心(中央)
	採取水深	m	0.5	0.5	0.5	0.5	0.5	0.5	0.5	0.5	0.5	0.5	0.5	0.5
	天候コード		晴れ	晴れ	晴れ	曇り	晴れ	晴れ	晴れ	晴れ	曇り	曇り	曇り	雪
	流況コード		通常の状況	通常の状況	通常の状況	通常の状況	通常の状況	通常の状況	通常の状況	通常の状況	通常の状況	通常の状況	通常の状況	通常の状況
	臭気コード		無臭	無臭	無臭	無臭	無臭	無臭	無臭	無臭	無臭	無臭	無臭	無臭
	色相コード		黄色・淡(明)	黄色・中	黄色・淡(明)	黄色・中	黄色・淡(明)	黄色・淡(明)	黄色・淡(明)	黄色・淡(明)	黄色・淡(明)	黄色・中	無色	無色
	気温	℃	20.4	20.6	22.9	26.9	31.2	25.5	28	15.1	9	2.4	2.7	1.9
	水温	℃	14.3	19.7	20.5	24.1	27	23.1	20.3	13	8.2	3.3	2.3	2.2
	流量	m3/S	0.82	0.34	0.34	0.47	0.47	1.33	1.36	1.04	0.48	0.67	0.61	1.01
	透明度	m	> 1	0.16	0.5	0.65	0.5	0.98	> 1	0.95	> 1	> 1	> 1	> 1
生活環境項目	pH		7.6	7.3	7.3	7.7	7.8	8.1	7.4	7.4	7.3	7.0	7.0	7.2
	DO	mg/l	11	9.7	9.1	8.6	8.4	10	9.3	11	13	14	14	14
	BOD	mg/l	0.8	3.2	1.0	2.4	2.1	1.3	0.8	0.9	1.0	1.0	1.4	1.5
	COD	mg/l	1.9	7.5	3.2	6.3	4.6	2.5	2.1	2.3	2.3	2.3	2.0	2.4
	SS	mg/l	2	22	18	13	9	2	2	4	3	4	2	4
	大腸菌数	CFU/100ml	160	270	210	110	160	110	150	260	500	300	83	410
	全窒素	mg/l		1.9			0.68			0.82			0.80	
	全燐	mg/l		0.18			0.067			0.036			0.044	
特殊項目	亜鉛	mg/l		0.005			0.001			0.001			0.003	
水生生物保全項目(環境基準)	全亜鉛	mg/l		0.005			0.001			0.001			0.003	
	ノニルフェノール	mg/l		< 0.00006			< 0.00006			< 0.00006			< 0.00006	
	LAS	mg/l		0.0033			0.0044			0.0036			0.0064	

年度	水域名	測定地点名	類型	基準点	調査機関名	地点統一番号
2024	女神川	新鶴巻橋		類型指定無	福島市	07-219-01

	項目	単位	04月08日	05月08日	06月05日	07月03日	08月01日	09月04日	10月02日	11月01日	12月04日	01月08日	02月05日	03月05日
一般項目	採取時刻		10時25分	11時00分	10時55分	10時30分	10時50分	10時50分	10時45分	11時15分	10時40分	11時50分	11時30分	09時50分
	採取位置		流心(中央)	流心(中央)	流心(中央)	流心(中央)	流心(中央)	流心(中央)	流心(中央)	流心(中央)	流心(中央)	流心(中央)	流心(中央)	流心(中央)
	採取水深	m	0.5	0.5	0.5	0.5	0.5	0.5	0.5	0.5	0.5	0.5	0.5	0.5
	天候コード		晴れ	晴れ	晴れ	曇り	晴れ	晴れ	晴れ	晴れ	曇り	曇り	曇り	雪
	流況コード		通常の状況	通常の状況	通常の状況	通常の状況	通常の状況	通常の状況	通常の状況	通常の状況	通常の状況	通常の状況	通常の状況	通常の状況
	臭気コード		無臭	無臭	無臭	無臭	無臭	無臭	無臭	無臭	無臭	無臭	無臭	無臭
	色相コード		無色	無色	無色	黄色・淡(明)	黄色・淡(明)	黄色・淡(明)	無色	黄色・淡(明)	無色	黄色・中	無色	無色
	気温	℃	20.2	19	22.5	27.1	31	25.3	27.1	15	8.8	1.6	2.8	1.5
	水温	℃	15.1	18.8	22	23.7	26.5	24.3	21.5	13.3	9.1	4.1	4.4	3.2
	流量	m3/S	0.28	0.087	0.31	0.13	0.16	0.3	0.46	0.34	0.23	0.2	0.14	0.29
	透明度	m	＞1	＞1	＞1	＞1	＞1	＞1	＞1	＞1	＞1	＞1	＞1	0.58
生活環境項目	pH		7.8	8.6	7.7	8.1	7.9	8.0	7.9	7.8	7.5	7.5	7.6	7.5
	DO	mg/l	11	13	9.1	11	9.1	10	10	11	12	13	15	13
	BOD	mg/l	1.7	2.4	1.5	2.1	1.6	1.4	1.4	1.2	1.1	1.8	2.2	4.3
	COD	mg/l	4.3	6.8	6.1	5.4	5.4	4.4	4.4	4.1	3.8	3.7	3.9	4.9
	SS	mg/l	1	2	4	8	4	1	1	2	＜1	2	1	7
	大腸菌数	CFU/100ml	540	660	470	520	360	1200	910	370	1100	1500	700	5500
	全窒素	mg/l		1.9			1.5			1.8			2.6	
	全燐	mg/l		0.18			0.17			0.12			0.12	
特殊項目	亜鉛	mg/l		0.004			0.003			0.003			0.006	
水生生物保全項目(環境基準)	全亜鉛	mg/l		0.004			0.003			0.003			0.006	
	ノニルフェノール	mg/l		＜0.00006			＜0.00006			＜0.00006			＜0.00006	
	LAS	mg/l		0.019			0.014			0.014			0.036	

年度	水域名	測定地点名	類型	基準点	調査機関名	地点統一番号
2024	鯉川	阿武隈川合流前		類型指定無	福島県	07-266-01

	項目	単位	05月17日	08月01日	11月14日	02月19日				
一般項目	採取時刻		13時00分	10時10分	11時20分	09時50分				
	採取位置		流心(中央)	流心(中央)	流心(中央)	流心(中央)				
	採取水深	m	0.5	0.5	0.5	0.5				
	天候コード		晴れ	晴れ	晴れ	晴れ				
	流況コード		通常の状況	通常の状況	通常の状況	通常の状況				
	臭気コード		川藻臭(微)	川藻臭(微)	川藻臭(微)	川藻臭(微)				
	色相コード		褐色・淡(明)	褐色・淡(明)	褐色・淡(明)	褐色・淡(明)				
	気温	℃	23.4	34.3	14.6	1.0				
	水温	℃	21.1	26.5	12.5	3.0				
	流量	m3/S	0.07	0.09	0.16	0.20				
	透明度	m	＞1.00	＞1.00	＞1.00	＞1.00				
生活環境項目	pH		8.1	7.8	7.8	7.5				
	DO	mg/l	11	7.5	11	14				
	BOD	mg/l	2.0	1.6	1.2	2.3				
	SS	mg/l	2	2	1	1				
	大腸菌数	CFU/100ml	140	410	480	310				
	全窒素	mg/l	1.8		1.1					
	全燐	mg/l	0.24		0.10					
水生生物保全項目(環境基準)	全亜鉛	mg/l	0.010		0.003					
	ノニルフェノール	mg/l	＜0.00006							
	LAS	mg/l	0.0084							
その他項目	前日の天気		一時雨	晴れ	晴れ	雪				
	DO飽和率	%	129	94	111	105				

年度	水域名	測定地点名	類型	基準点	調査機関名	地点統一番号
2024	五百川	石筵川合流後	A	補助地点	郡山市	07-031-51

	項目	単位	05月15日	07月02日	09月02日	11月05日	01月16日	03月10日		
一般項目	採取時刻		11時00分	10時10分	11時40分	10時40分	11時15分	10時55分		
	採取位置		流心(中央)	流心(中央)	流心(中央)	流心(中央)	流心(中央)	流心(中央)		
	採取水深	m	0.5	0.5	0.5	0.5	0.5	0.5		
	天候コード		晴れ	晴れ	晴れ	晴れ	晴れ	晴れ		
	流況コード		通常の状況	増流	流量大(大雨、雪どけのため)	通常の状況	通常の状況	流量大(大雨、雪どけのため)		
	臭気コード		無臭	無臭	無臭	無臭	無臭	無臭		
	色相コード		茶色・淡(明)	無色	無色	無色	無色	無色		
	気温	℃	25.4	27	29.2	16.2	4	10.2		
	水温	℃	16.7	21.2	21.8	12.6	3	5.5		
	流量	m3/S	0.37	0.28		2.6	2.32			
	透明度	m	＞1	＞1	＞1	＞1	＞1	＞1		
生活環境項目	pH		7.5	7.6	7.6	7.7	7.5	7.4		
	DO	mg/l	10	9.2	8.5	10	13	12		
	BOD	mg/l	0.9	0.8	0.9	＜0.5	＜0.5	0.6		
	COD	mg/l	2.5	2.3	3.4	1.9	1.0	0.6		
	SS	mg/l	5	3	4	＜1	＜1	1		
	n-ヘキサン抽出物質_油分等	mg/l	＜0.5			＜0.5				
	大腸菌数	CFU/100ml	450	1400	230	880	130	170		
	全窒素	mg/l	0.57			0.45				
	全燐	mg/l	0.039			0.016				
健康項目	カドミウム	mg/l	＜0.0003			＜0.0003				
	全シアン	mg/l	＜0.1			＜0.1				
	鉛	mg/l	＜0.005			＜0.005				
	六価クロム	mg/l	＜0.02			＜0.02				
	砒素	mg/l	＜0.005			＜0.005				
	総水銀	mg/l	＜0.0005			＜0.0005				
	PCB	mg/l		＜0.0005						
	ジクロロメタン	mg/l	＜0.002			＜0.002				
	四塩化炭素	mg/l	＜0.0002			＜0.0002				
	1,2-ジクロロエタン	mg/l	＜0.0004			＜0.0004				
	1,1-ジクロロエチレン	mg/l	＜0.002			＜0.002				
	シス-1,2-ジクロロエチレン	mg/l	＜0.002			＜0.002				
	1,1,1-トリクロロエタン	mg/l	＜0.0005			＜0.0005				
	1,1,2-トリクロロエタン	mg/l	＜0.0006			＜0.0006				
	トリクロロエチレン	mg/l	＜0.001			＜0.001				
	テトラクロロエチレン	mg/l	＜0.0005			＜0.0005				
	1,3-ジクロロプロペン	mg/l	＜0.0002			＜0.0002				
	チウラム	mg/l	＜0.0006	＜0.0006						
	シマジン	mg/l	＜0.0003	＜0.0003						
	チオベンカルブ	mg/l	＜0.002	＜0.002						
	ベンゼン	mg/l	＜0.001			＜0.001				
	セレン	mg/l	＜0.002			＜0.002				
	硝酸性窒素	mg/l	0.3	0.2	0.3	0.3	0.5	0.5		
	亜硝酸性窒素	mg/l	＜0.1	＜0.1	＜0.1	＜0.1	＜0.1	＜0.1		
	硝酸性窒素及び亜硝酸性窒素	mg/l	0.4	0.3	0.4	0.4	0.6	0.6		
	ふっ素	mg/l	0.12	0.13	＜0.08	＜0.08	＜0.08	＜0.08		
	ほう素	mg/l	0.03			＜0.02				
	1,4-ジオキサン	mg/l	＜0.005							
要監視項目	EPN	mg/l		＜0.0006						
特殊項目	フェノール類	mg/l	＜0.005			＜0.005				
	銅	mg/l	＜0.01			＜0.01				
	クロム	mg/l	＜0.05			＜0.05				
水生生物保全項目(環境基準)	全亜鉛	mg/l	0.002			0.001				
	ノニルフェノール	mg/l	＜0.00006			＜0.00006				
	LAS	mg/l				0.0016				
その他項目	前日の天気		晴れ	晴れ	晴れ	晴れ	晴れ	晴れ		
	アンモニア性窒素		＜0.1	＜0.1	＜0.1	＜0.1	＜0.1	＜0.1		
	塩化物イオン		8	7	4	5	11	7		
	MBAS		＜0.01			＜0.01				
	濁り		透明	透明	透明	透明	透明	透明		
	DOの飽和率		110	106	99	100	101	103		

年度	水域名	測定地点名	類型	基準点	調査機関名	地点統一番号
2024	五百川	上関下橋	A	補助地点	福島県	07-031-52

項目		単位	05月24日	08月01日	09月09日	10月02日	11月12日	01月06日	03月12日	
一般項目	採取時刻		07時45分	11時10分	10時10分	10時20分	07時40分	10時15分	09時15分	
	採取位置		流心(中央)	流心(中央)	流心(中央)	流心(中央)	流心(中央)	流心(中央)	流心(中央)	
	採取水深	m	0.5	0.5	0.5	0.5	0.5	0.5	0.5	
	天候コード		晴れ	晴れ	曇り	晴れ	晴れ	晴れ	晴れ	
	流況コード		通常の状況	通常の状況	通常の状況	通常の状況	通常の状況	通常の状況	通常の状況	
	臭気コード		川藻臭(微)	川藻臭(微)	川藻臭(微)	川藻臭(微)	川藻臭(微)	川藻臭(微)	川藻臭(微)	
	色相コード		褐色・淡(明)	褐色・淡(明)	褐色・淡(明)	褐色・淡(明)	褐色・淡(明)	褐色・淡(明)	褐色・淡(明)	
	気温	℃	23.9	33.4	24.4	27.3	10.4	1.0	10.0	
	水温	℃	16.0	26.0	22.3	19.0	10.5	0.4	5.5	
	流量	m3/S	1.36	0.44	1.38	2.01	1.90	1.49	5.77	
	透明度	m	> 1.00	> 1.00	> 1.00	> 1.00	> 1.00	> 1.00	> 1.00	
生活環境項目	pH		7.3	7.7	7.8		7.7	7.5	7.5	
	DO	mg/l	10	10	10		11	15	13	
	BOD	mg/l	0.5	1.0	0.5		< 0.5	0.5	0.5	
	SS	mg/l	1	2	< 1		1	1	2	
	大腸菌数	CFU/100ml	120	54	420		230	190	160	
健康項目	カドミウム	mg/l	< 0.0003				< 0.0003			
	鉛	mg/l	< 0.005				< 0.005			
	総水銀	mg/l	< 0.0005				< 0.0005			
	ジクロロメタン	mg/l	< 0.002				< 0.002			
	四塩化炭素	mg/l	< 0.0002				< 0.0002			
	1,2-ジクロロエタン	mg/l	< 0.0004				< 0.0004			
	1,1-ジクロロエチレン	mg/l	< 0.002				< 0.002			
	シス-1,2-ジクロロエチレン	mg/l	< 0.002				< 0.002			
	1,1,1-トリクロロエタン	mg/l	< 0.0005				< 0.0005			
	1,1,2-トリクロロエタン	mg/l	< 0.0006				< 0.0006			
	トリクロロエチレン	mg/l	< 0.001				< 0.001			
	テトラクロロエチレン	mg/l	< 0.0005				< 0.0005			
	1,3-ジクロロプロペン	mg/l	< 0.0002				< 0.0002			
	チウラム	mg/l	< 0.0006	< 0.0006						
	シマジン	mg/l	< 0.0003	< 0.0003						
	チオベンカルブ	mg/l	< 0.002	< 0.002						
	ベンゼン	mg/l	< 0.001				< 0.001			
	セレン	mg/l	< 0.002				< 0.002			
	硝酸性窒素	mg/l	0.3				0.2			
	亜硝酸性窒素	mg/l	< 0.1				< 0.1			
	硝酸性窒素及び亜硝酸性窒素	mg/l	0.4				0.3			
	ふっ素	mg/l	0.15				0.12			
	ほう素	mg/l	0.04				0.02			
	1,4-ジオキサン	mg/l	< 0.005				< 0.005			
トリハロメタン生成能	トリハロメタン生成能	mg/l		0.031		0.029				
	クロロホルム生成能	mg/l		0.020		0.020				
	ブロモジクロロメタン生成能	mg/l		0.008		0.007				
	ジブロモクロロメタン生成能	mg/l		0.002		0.001				
	ブロモホルム生成能	mg/l		< 0.001		< 0.001				
水生生物保全項目(環境基準)	全亜鉛	mg/l	0.003				0.002			
	ノニルフェノール	mg/l	< 0.00006							
	LAS	mg/l	< 0.0006							
その他項目	前日の天気		晴れ	晴れ	一時雨	晴れ	晴れ	晴れ	晴れ	
	DO飽和率	%	104	131	120		101	103	105	

年度	水域名	測定地点名	類型	基準点	調査機関名	地点統一番号
2024	五百川	阿武隈川合流前	A	基準地点	福島県	07-031-01

項目		単位	04月12日	05月24日	06月12日	07月22日	08月01日	09月09日	10月02日	11月12日	12月11日	01月06日	02月19日	03月12日
一般項目	採取時刻		09時10分	08時50分	11時40分	08時05分	11時55分	10時50分	10時50分	08時20分	11時00分	10時30分	10時30分	09時45分
	採取位置		流心(中央)	流心(中央)	流心(中央)	流心(中央)	流心(中央)	流心(中央)	流心(中央)	流心(中央)	流心(中央)	流心(中央)	流心(中央)	流心(中央)
	採取水深	m	0.5	0.5	0.5	0.5	0.5	0.5	0.5	0.5	0.5	0.5	0.5	0.5
	天候コード		晴れ	晴れ	晴れ	晴れ	晴れ	曇り	晴れ	晴れ	晴れ	晴れ	晴れ	晴れ
	流況コード		通常の状況	通常の状況	通常の状況	通常の状況	通常の状況	通常の状況	通常の状況	通常の状況	通常の状況	通常の状況	通常の状況	通常の状況
	臭気コード		川藻臭(微)	川藻臭(微)	川藻臭(微)	川藻臭(微)	川藻臭(微)	川藻臭(微)	川藻臭(微)	川藻臭(微)	川藻臭(微)	川藻臭(微)	川藻臭(微)	川藻臭(微)
	色相コード		褐色・淡(明)	褐色・淡(明)	褐色・淡(明)	褐色・淡(明)	褐色・淡(明)	褐色・淡(明)	褐色・淡(明)	褐色・淡(明)	褐色・淡(明)	褐色・淡(明)	褐色・淡(明)	褐色・淡(明)
	気温	℃	15.8	20.5	27.5	29.3	33.6	27.1	27.1	8.7	5.5	1.7	2.4	10.2
	水温	℃	10.3	19.0	25.5	25.0	26.0	23.9	21.0	11.5	6.8	3.5	3.0	7.0
	流量	m3/S	8.10	3.48	2.22	1.97	2.24	2.76	2.74	2.33	2.53	1.90	5.44	6.47
	透明度	m	> 1.00	0.63	> 1.00	0.58	> 1.00	0.85	> 1.00	> 1.00	> 1.00	> 1.00	0.80	> 1.00
生活環境項目	pH		7.3	7.2	7.8	7.6	7.6	7.5	7.7	7.4	7.7	7.5	7.4	7.6
	DO	mg/l	11	10	9.7	8.1	8.7	9.1	9.9	10	12	14	13	12
	BOD	mg/l	0.8	1.2	1.7	0.9	1.1	1.1	< 0.5	0.8	0.7	0.8	0.7	0.7
	SS	mg/l	2	5	4	4	6	3	1	< 1	1	< 1	3	2
	大腸菌数	CFU/100ml	170	100	56	140	64	420	47	170	79	77	42	52
	全窒素	mg/l		1.2						1.2				
	全燐	mg/l		0.22						0.33				
健康項目	カドミウム	mg/l		< 0.0003						< 0.0003				
	全シアン	mg/l		< 0.1						< 0.1				
	鉛	mg/l		< 0.005						< 0.005				
	六価クロム	mg/l		< 0.02						< 0.02				
	砒素	mg/l		< 0.005						< 0.005				
	総水銀	mg/l		< 0.0005						< 0.0005				
	PCB	mg/l			< 0.0005									
	ジクロロメタン	mg/l		< 0.002						< 0.002				
	四塩化炭素	mg/l		< 0.0002						< 0.0002				
	1,2-ジクロロエタン	mg/l		< 0.0004						< 0.0004				
	1,1-ジクロロエチレン	mg/l		< 0.002						< 0.002				
	シス-1,2-ジクロロエチレン	mg/l		< 0.002						< 0.002				
	1,1,1-トリクロロエタン	mg/l		< 0.0005						< 0.0005				
	1,1,2-トリクロロエタン	mg/l		< 0.0006						< 0.0006				
	トリクロロエチレン	mg/l		< 0.001						< 0.001				
	テトラクロロエチレン	mg/l		< 0.0005						< 0.0005				
	1,3-ジクロロプロペン	mg/l		< 0.0002						< 0.0002				
	チウラム	mg/l		< 0.0006			< 0.0006							
	シマジン	mg/l		< 0.0003			< 0.0003							
	チオベンカルブ	mg/l		< 0.002			< 0.002							
	ベンゼン	mg/l		< 0.001						< 0.001				
	セレン	mg/l		< 0.002						< 0.002				
	硝酸性窒素	mg/l		0.7						0.9				
	亜硝酸性窒素	mg/l		< 0.1						< 0.1				
	硝酸性窒素及び亜硝酸性窒素	mg/l		0.8						1.0				
	ふっ素	mg/l		0.16						0.13				
	ほう素	mg/l		0.04						0.03				
	1,4-ジオキサン	mg/l		< 0.005						< 0.005				
要監視項目	PFOS及びPFOAの合算値	mg/l								0.0000017				
水生生物保全項目(環境基準)	全亜鉛	mg/l		0.004						0.003				
	ノニルフェノール	mg/l			< 0.00006									
	LAS	mg/l			0.0009									
その他項目	前日の天気		晴れ	晴れ	晴れ	晴れ	晴れ	一時雨	晴れ	晴れ	晴れ	晴れ	雪	晴れ
	DO飽和率	%	104	109	120	99	108	108	111	100	105	108	101	102

年度	水域名	測定地点名	類型	基準点	調査機関名	地点統一番号
2024	逢瀬川（馬場川合流点より上流）	馬場川合流点前	A	基準地点	郡山市	07-028-01

	項目	単位	04月12日	05月15日	06月05日	07月03日	08月01日	09月02日	10月15日	11月05日	12月06日	01月16日	02月04日	03月10日
一般項目	採取時刻		08時55分	09時20分	09時00分	09時05分	09時10分	09時25分	09時10分	09時10分	08時05分	09時15分	09時00分	09時10分
	採取位置		流心（中央）	流心（中央）	流心（中央）	流心（中央）	流心（中央）	流心（中央）	流心（中央）	流心（中央）	流心（中央）	流心（中央）	流心（中央）	流心（中央）
	採取水深	m	0.5	0.5	0.5	0.5	0.5	0.5	0.5	0.5	0.5	0.5	0.5	0.5
	天候コード		晴れ	晴れ	晴れ	曇り	晴れ	晴れ	晴れ	晴れ	晴れ	晴れ	晴れ	晴れ
	流況コード		通常の状況	通常の状況	通常の状況	通常の状況	通常の状況	通常の状況	通常の状況	通常の状況	第1多い上流あり（は定海で土事のため）	通常の状況	通常の状況	通常の状況
	臭気コード		無臭	無臭	無臭	無臭	無臭	無臭	無臭	無臭	無臭	無臭	無臭	無臭
	色相コード		無色	灰緑色・淡（明）	茶色・淡（明）	茶色・淡（明）	茶色・淡（明）	茶色・淡（明）	無色	無色	灰茶色・中	灰茶色・淡（明）	無色	無色
	気温	℃	14.6	25	30	26.2	30	31	27	18	10.4	2	7.6	9.8
	水温	℃	10.1	14.8	16.4	20.9	24	23	16.3	13	6.7	1.8	4.5	4.5
	流量	m3/S	1.49	0.88	0.83	0.47	0.39	1.01	0.58	0.5	0.31	0.47	0.58	1.09
	透明度	m	＞1	0.9	0.45	0.75	0.6	＞1	＞1	＞1	0.23	＞1	＞1	＞1
生活環境項目	pH		7.3	7.3	7.4	7.3	7.7	7.5	7.6	7.6	7.4	7.5	7.7	7.6
	DO	mg/l	11	10	9.7	9.0	9.9	8.5	10	10	11	13	13	13
	BOD	mg/l	＜0.5	1.0	0.8	1.5	1.0	1.1	0.7	0.5	1.1	0.6	0.9	0.6
	COD	mg/l	1.7	3.0	4.3	3.7	2.8	3.5	1.7	2.6	2.7	2.7	2.0	1.9
	SS	mg/l	2	7	17	14	17	6	1	2	18	1	1	1
	n-ヘキサン抽出物質_油分等	mg/l		＜0.5			＜0.5			＜0.5			＜0.5	
	大腸菌数	CFU/100ml	110	210	510	580	260	280	280	120	220	41	96	120
	全窒素	mg/l		0.75			0.67			0.85			0.59	
	全燐	mg/l		0.042			0.05			0.034			0.017	
健康項目	カドミウム	mg/l		＜0.0003						＜0.0003				
	全シアン	mg/l		＜0.1						＜0.1				
	鉛	mg/l		＜0.005						＜0.005				
	六価クロム	mg/l		＜0.02						＜0.02				
	砒素	mg/l		＜0.005						＜0.005				
	総水銀	mg/l		＜0.0005						＜0.0005				
	ジクロロメタン	mg/l		＜0.002						＜0.002				
	四塩化炭素	mg/l		＜0.0002						＜0.0002				
	1,2-ジクロロエタン	mg/l		＜0.0004						＜0.0004				
	1,1-ジクロロエチレン	mg/l		＜0.002						＜0.002				
	シス-1,2-ジクロロエチレン	mg/l		＜0.002						＜0.002				
	1,1,1-トリクロロエタン	mg/l		＜0.0005						＜0.0005				
	1,1,2-トリクロロエタン	mg/l		＜0.0006						＜0.0006				
	トリクロロエチレン	mg/l		＜0.001						＜0.001				
	テトラクロロエチレン	mg/l		＜0.0005						＜0.0005				
	1,3-ジクロロプロペン	mg/l		＜0.0002						＜0.0002				
	チウラム	mg/l		＜0.0006		＜0.0006								
	シマジン	mg/l		＜0.0003		＜0.0003								
	チオベンカルブ	mg/l		＜0.002		＜0.002								
	ベンゼン	mg/l		＜0.001						＜0.001				
	セレン	mg/l		＜0.002						＜0.002				
	硝酸性窒素	mg/l	0.5	0.5	0.5	0.4	0.3	0.5	0.4	0.6	0.3	0.7	0.4	0.6
	亜硝酸性窒素	mg/l	＜0.1	＜0.1	＜0.1	＜0.1	＜0.1	＜0.1	＜0.1	＜0.1	＜0.1	＜0.1	＜0.1	＜0.1
	硝酸性窒素及び亜硝酸性窒素	mg/l	0.6	0.6	0.6	0.5	0.4	0.6	0.5	0.7	0.4	0.8	0.5	0.7
	ふっ素	mg/l	＜0.08	0.09	0.09	0.13	0.10	＜0.08	0.08	＜0.08	＜0.08	＜0.08	＜0.08	＜0.08
	ほう素	mg/l		0.04						0.02				
	1,4-ジオキサン	mg/l		＜0.005						＜0.005				
特殊項目	銅	mg/l		＜0.01						＜0.01				
	クロム	mg/l		＜0.05						＜0.05				
水生生物保全項目（環境基準）	全亜鉛	mg/l		0.001			＜0.001			＜0.001			0.001	
	ノニルフェノール	mg/l		＜0.00006			＜0.00006			＜0.00006			＜0.00006	
	LAS	mg/l								0.0014				
その他項目	前日の天気		晴れ	晴れ	曇り	晴れ	晴れ	晴れ	晴れ	晴れ	曇り	晴れ	曇り	晴れ
	塩化物イオン		12	16	15	27	21	14	22	21	7	20	10	18
	MBAS			＜0.01						＜0.01				
	濁り		透明	透明	微濁	透明	微濁	透明	透明	透明	濁	透明	透明	透明
	DOの飽和率		103	106	102	103	120	101	110	103	99	101	106	103

年度	水域名	測定地点名	類型	基準点	調査機関名	地点統一番号
2024	逢瀬川（馬場川合流点から幕ノ内橋まで）	幕ノ内橋上流	B	基準地点	郡山市	07-029-01

	項目	単位	04月12日	05月15日	06月05日	07月03日	08月01日	09月02日	10月15日	11月05日	12月06日	01月16日	02月04日	03月10日
一般項目	採取時刻		09時10分	09時40分	09時40分	09時25分	09時30分	10時30分	09時30分	09時35分	08時30分	09時40分	09時15分	09時45分
	採取位置		流心（中央）	流心（中央）	流心（中央）	流心（中央）	流心（中央）	流心（中央）	流心（中央）	流心（中央）	流心（中央）	流心（中央）	流心（中央）	流心（中央）
	採取水深	m	0.5	0.5	0.5	0.5	0.5	0.5	0.5	0.5	0.5	0.5	0.5	0.5
	天候コード		晴れ	晴れ	晴れ	曇り	晴れ	晴れ	晴れ	晴れ	晴れ	晴れ	晴れ	晴れ
	流況コード		通常の状況	通常の状況	通常の状況	通常の状況	通常の状況	通常の状況	通常の状況	通常の状況	第1多い上流あり（は定海で土事のため）	通常の状況	通常の状況	通常の状況
	臭気コード		無臭	無臭	無臭	無臭	無臭	無臭	無臭	無臭	無臭	無臭	無臭	無臭
	色相コード		無色	灰緑色・淡（明）	灰茶色・淡（明）	茶色・淡（明）	茶色・淡（明）	茶色・淡（明）	無色	無色	灰茶色・淡（明）	灰緑色・淡（明）	無色	無色
	気温	℃	17.4	24	24.8	27	31	31	28.8	16	11.6	5	6.8	11.2
	水温	℃	11.4	15.4	17.3	21.5	25.1	26	28.2	13.6	7.6	3.5	5	6
	流量	m3/S	2.17	3.28	3.07	1.69	1.87	1.8	1.27	1.24	0.64	1.01	1.06	1.89
	透明度	m	＞1	0.56	0.67	0.5	0.45	＞1	＞1	＞1	0.41	＞1	＞1	＞1
生活環境項目	pH		7.6	7.4	7.5	7.5	7.9	7.9	8.1	7.7	7.8	7.7	7.8	8.0
	DO	mg/l	11	10	9.5	8.8	9.7	9.9	12	11	13	14	13	14
	BOD	mg/l	1.3	1.5	1.0	2.0	1.7	1.1	0.9	0.7	1.4	1.5	2.1	1.2
	COD	mg/l	3.1	3.9	4.2	4.8	3.2	3.8	2.5	3.3	3.6	4.7	3.7	2.9
	SS	mg/l	3	13	9	21	18	4	2	3	13	6	6	3
	n-ヘキサン抽出物質_油分等	mg/l		＜0.5			＜0.5			＜0.5			＜0.5	
	大腸菌数	CFU/100ml	230	260	430	750	450	420	310	390	300	820	780	310
	全窒素	mg/l		0.88			0.77			1.2			1.3	
	全燐	mg/l		0.09			0.14			0.18			0.23	
健康項目	カドミウム	mg/l		＜0.0003						＜0.0003				
	全シアン	mg/l		＜0.1						＜0.1				
	鉛	mg/l		＜0.005						＜0.005				
	六価クロム	mg/l		＜0.02						＜0.02				
	砒素	mg/l		＜0.005						＜0.005				
	総水銀	mg/l		＜0.0005						＜0.0005				
	ジクロロメタン	mg/l		＜0.002						＜0.002				
	四塩化炭素	mg/l		＜0.0002						＜0.0002				
	1,2-ジクロロエタン	mg/l		＜0.0004						＜0.0004				
	1,1-ジクロロエチレン	mg/l		＜0.002						＜0.002				
	シス-1,2-ジクロロエチレン	mg/l		＜0.002						＜0.002				
	1,1,1-トリクロロエタン	mg/l		＜0.0005						＜0.0005				
	1,1,2-トリクロロエタン	mg/l		＜0.0006						＜0.0006				
	トリクロロエチレン	mg/l		＜0.001						＜0.001				
	テトラクロロエチレン	mg/l		＜0.0005						＜0.0005				
	1,3-ジクロロプロペン	mg/l		＜0.0002						＜0.0002				
	チウラム	mg/l		＜0.0006		＜0.0006								
	シマジン	mg/l		＜0.0003		＜0.0003								
	チオベンカルブ	mg/l		＜0.002		＜0.002								
	ベンゼン	mg/l		＜0.001						＜0.001				
	セレン	mg/l		＜0.002						＜0.002				
	硝酸性窒素	mg/l	0.7	0.4	0.5	0.4	0.3	0.7	0.7	0.8	0.9	0.8	0.8	0.7
	亜硝酸性窒素	mg/l	＜0.1	＜0.1	＜0.1	＜0.1	＜0.1	＜0.1	＜0.1	＜0.1	＜0.1	＜0.1	＜0.1	＜0.1
	硝酸性窒素及び亜硝酸性窒素	mg/l	0.8	0.5	0.6	0.5	0.4	0.8	0.8	0.9	1.0	0.9	0.9	0.8
	ふっ素	mg/l	＜0.08	0.11	0.11	0.15	0.13	0.09	0.08	＜0.08	0.09	＜0.08	＜0.08	＜0.08
	ほう素	mg/l		0.05						0.03				
	1,4-ジオキサン	mg/l		＜0.005						＜0.005				
特殊項目	銅	mg/l		＜0.01						＜0.01				
	クロム	mg/l		＜0.05						＜0.05				
水生生物保全項目（環境基準）	全亜鉛	mg/l		0.004			0.003			0.002			0.005	
	ノニルフェノール	mg/l		＜0.00006			＜0.00006			＜0.00006			＜0.00006	
	LAS	mg/l								0.0037				
その他項目	前日の天気		晴れ	晴れ	曇り	晴れ	晴れ	晴れ	晴れ	晴れ	曇り	晴れ	曇り	晴れ
	塩化物イオン		23	22	17	25	22	27	37	32	46	34	43	33
	MBAS			＜0.01						＜0.01				
	濁り		透明	微濁	透明	透明	微濁	透明	透明	透明	微濁	透明	透明	透明
	DOの飽和率		111	107	102	102	120	124	157	110	119	112	111	122

年度	水域名	測定地点名	類型	基準点	調査機関名	地点統一番号
2024	逢瀬川(暮ノ内橋より下流)	阿武隈川合流前	C	基準地点	郡山市	07-030-01

	項目	単位	04月12日	05月15日	06月05日	07月03日	08月01日	09月02日	10月15日	11月05日	12月06日	01月16日	02月04日	03月10日
一般項目	採取時刻		09時35分	10時10分	10時15分	10時30分	10時00分	10時50分	09時50分	09時55分	09時05分	10時10分	09時40分	10時10分
	採取位置		流心(中央)	流心(中央)	流心(中央)	流心(中央)	流心(中央)	流心(中央)	流心(中央)	流心(中央)	流心(中央)	流心(中央)	流心(中央)	流心(中央)
	採取水深	m	0.5	0.5	0.5	0.5	0.5	0.5	0.5	0.5	0.5	0.5	0.5	0.5
	天候コード		晴れ	晴れ	晴れ	曇り	晴れ	晴れ	晴れ	晴れ	晴れ	晴れ	晴れ	晴れ
	流況コード		通常の状況	通常の状況	通常の状況	通常の状況	通常の状況	通常の状況	通常の状況	通常の状況	高水敷に一部流れは定常で支障のため	通常の状況	通常の状況	通常の状況
	臭気コード		無臭	無臭	無臭	無臭	無臭	無臭	無臭	無臭	無臭	無臭	無臭	無臭
	色相コード		無色	茶色・淡(明)	茶色・淡(明)	茶色・淡(明)	茶色・淡(明)	茶色・淡(明)	無色	無色	灰茶色・淡(明)	茶色・淡(明)	無色	無色
	気温	℃	17.2	28.2	24.8	26.4	33.2	30.8	22.2	15.8	10	3	4.2	8.4
	水温	℃	13.6	18.9	18.3	22.5	27.5	27.6	19.2	13.8	8.7	8.6	9.9	7.1
	流量	m3/S	2.92	3.7	3.81	2.57	2.58	2.08	1.45	1.42	0.9	1.39	0.97	1.97
	透明度	m	＞1	0.7	0.9	0.6	0.5	＞1	＞1	＞1	0.69	0.9	＞1	＞1
生活環境項目	pH		7.7	7.6	7.6	7.9	9.0	8.1	8.7	7.9	8.2	7.9	8.4	8.7
	DO	mg/l	11	10	9.4	9.6	10	9.1	12	10	13	14	15	15
	BOD	mg/l	2.8	1.4	1.1	1.7	1.9	1.2	1.2	0.7	1.4	1.4	2.3	1.4
	COD	mg/l	4.5	4.1	4.0	4.4	3.4	3.8	2.7	3.3	3.9	4.5	4.3	3.2
	SS	mg/l	9	10	7	15	23	3	1	2	5	6	7	5
	n-ヘキサン抽出物質_油分等	mg/l		＜0.5			＜0.5			＜0.5			＜0.5	
	大腸菌数	CFU/100ml	16000	270	380	440	250	220	510	590	220	620	320	51
	全窒素	mg/l		0.94			0.74			1.3			1.4	
	全燐	mg/l		0.12			0.18			0.16			0.14	
健康項目	カドミウム	mg/l		＜0.0003			＜0.0003			＜0.0003			＜0.0003	
	全シアン	mg/l		＜0.1			＜0.1			＜0.1			＜0.1	
	鉛	mg/l		＜0.005			＜0.005			＜0.005			＜0.005	
	六価クロム	mg/l		＜0.02			＜0.02			＜0.02			＜0.02	
	砒素	mg/l		＜0.005			＜0.005			＜0.005			＜0.005	
	総水銀	mg/l		＜0.0005			＜0.0005			＜0.0005			＜0.0005	
	PCB	mg/l				＜0.0005								
	ジクロロメタン	mg/l		＜0.002			＜0.002			＜0.002			＜0.002	
	四塩化炭素	mg/l		＜0.0002			＜0.0002			＜0.0002			＜0.0002	
	1,2-ジクロロエタン	mg/l		＜0.0004			＜0.0004			＜0.0004			＜0.0004	
	1,1-ジクロロエチレン	mg/l		＜0.002			＜0.002			＜0.002			＜0.002	
	シス-1,2-ジクロロエチレン	mg/l		＜0.002			＜0.002			＜0.002			＜0.002	
	1,1,1-トリクロロエタン	mg/l		＜0.0005			＜0.0005			＜0.0005			＜0.0005	
	1,1,2-トリクロロエタン	mg/l		＜0.0006			＜0.0006			＜0.0006			＜0.0006	
	トリクロロエチレン	mg/l		＜0.001			＜0.001			＜0.001			＜0.001	
	テトラクロロエチレン	mg/l		＜0.0005			＜0.0005			＜0.0005			＜0.0005	
	1,3-ジクロロプロペン	mg/l		＜0.0002			＜0.0002			＜0.0002			＜0.0002	
	チウラム	mg/l		＜0.0006		＜0.0006								
	シマジン	mg/l		＜0.0003		＜0.0003								
	チオベンカルブ	mg/l		＜0.002		＜0.002								
	ベンゼン	mg/l		＜0.001			＜0.001			＜0.001			＜0.001	
	セレン	mg/l		＜0.002			＜0.002			＜0.002			＜0.002	
	硝酸性窒素	mg/l	0.8	0.5	0.6	0.4	0.3	0.7	0.6	1	0.9	0.9	0.8	0.7
	亜硝酸性窒素	mg/l	＜0.1	＜0.1	＜0.1	＜0.1	＜0.1	＜0.1	＜0.1	＜0.1	＜0.1	＜0.1	＜0.1	＜0.1
	硝酸性窒素及び亜硝酸性窒素	mg/l	0.9	0.6	0.7	0.5	0.4	0.8	0.7	1.1	1.0	1.0	0.9	0.8
	ふっ素	mg/l	0.08	0.12	0.12	0.16	0.13	0.10	0.09	0.09	0.08	0.08	0.09	＜0.08
	ほう素	mg/l		0.06			0.07			0.04			0.07	
	1,4-ジオキサン	mg/l		＜0.005						＜0.005				
要監視項目	クロロホルム(要監視)	mg/l				＜0.0006								
	トランス-1,2-ジクロロエチレン	mg/l				＜0.002								
	1,2-ジクロロプロパン	mg/l				＜0.006								
	p-ジクロロベンゼン	mg/l				＜0.02								
	イソキサチオン	mg/l				＜0.0008								
	ダイアジノン	mg/l				＜0.0005								
	フェニトロチオン	mg/l				＜0.0003								
	イソプロチオラン	mg/l				＜0.004								
	オキシン銅	mg/l				＜0.004								
	クロロタロニル	mg/l				＜0.004								
	プロピザミド	mg/l				＜0.0008								
	EPN	mg/l				＜0.0006								
	ジクロルボス	mg/l				＜0.001								
	フェノブカルブ	mg/l				＜0.002								
	イプロベンホス	mg/l				＜0.0008								
	クロルニトロフェン	mg/l				＜0.0001								
	トルエン	mg/l				＜0.06								
	キシレン	mg/l				＜0.04								
	フタル酸ジエチルヘキシル	mg/l				＜0.006								
	ニッケル	mg/l				＜0.001								
	モリブデン	mg/l				＜0.007								
	アンチモン	mg/l				＜0.0002								
	塩化ビニルモノマー	mg/l				＜0.0002								
	エピクロロヒドリン	mg/l				＜0.00004								
	全マンガン	mg/l				0.07								
	ウラン	mg/l				＜0.0002								
	ペルフルオロオクタンスルホン酸(PFOS)(	mg/l				0.0000009								
	ペルフルオロオクタンスルホン酸(PFOS)(直鎖体)	mg/l				0.0000004								
	ペルフルオロオクタン酸(PFOA)	mg/l				0.0000031								
	ペルフルオロオクタン酸(PFOA)(直鎖体)	mg/l				0.0000018								
	PFOS及びPFOAの合算値	mg/l				0.000004								
特殊項目	フェノール類	mg/l		＜0.005						＜0.005				
	銅	mg/l		＜0.01			＜0.01			＜0.01			＜0.01	
	クロム	mg/l		＜0.05			＜0.05			＜0.05			＜0.05	
水生生物保全項目(環境基準)	全亜鉛	mg/l		0.005			0.003			0.002			0.005	
	ノニルフェノール	mg/l		＜0.00006			＜0.00006			＜0.00006			＜0.00006	
	LAS	mg/l								0.0034				
水生生物保全項目(要監視)	フェノール	mg/l				＜0.001								
	ホルムアルデヒド	mg/l				＜0.003								
	4-t-オクチルフェノール	mg/l				＜0.00003								
	アニリン	mg/l				＜0.002								
	2，4-ジクロロフェノール	mg/l				＜0.0003								
その他項目	前日の天気		晴れ	晴れ	曇り	晴れ	晴れ	晴れ	晴れ	晴れ	曇り	晴れ	曇り	晴れ
	アンモニア性窒素		0.2	＜0.1	＜0.1	＜0.1	＜0.1	＜0.1	＜0.1	＜0.1	＜0.1	0.1	0.1	＜0.1
	塩化物イオン		24	30	17	24	24	25	39	32	45	30	47	34
	MBAS			＜0.01						＜0.01				
	濁り		透明	透明	透明	透明	微濁	透明	透明	透明	微濁	透明	透明	透明
	DOの飽和率		115	111	103	113	139	117	139	106	119	130	137	134

年度	水域名	測定地点名	類型	基準点	調査機関名	地点統一番号
2024	藤田川	阿武隈川合流前		類型指定無	郡山市	07-262-01

	項目	単位	06月13日	09月05日	12月05日	03月11日				
一般項目	採取時刻		11時00分	11時10分	10時55分	10時40分				
	採取位置		流心(中央)	流心(中央)	流心(中央)	流心(中央)				
	採取水深	m	0.5	0.5	0.5	0.5				
	天候コード		晴れ	晴れ	曇り	晴れ				
	流況コード		通常の状況	通常の状況	通常の状況	通常の状況				
	臭気コード		無臭	無臭	無臭	無臭				
	色相コード		茶色・淡(明)	茶色・淡(明)	灰茶色・淡(明)	無色				
	気温	℃	29	28	15	15				
	水温	℃	23	25	7.7	7.9				
	流量	m3/S	1.4	1.02	0.42	1.01				
	透明度	m	0.75	> 1	> 1	> 1				
生活環境項目	pH		7.6	7.8	7.8	7.9				
	DO	mg/l	8.6	8.2	11	13				
	BOD	mg/l	1.6	1.1	1.0	0.9				
	COD	mg/l	4.8	2.9	3.2	3.2				
	SS	mg/l	9	7	5	4				
	大腸菌数	CFU/100ml	92	67	200	210				
	全窒素	mg/l	0.52		0.89					
	全燐	mg/l	0.065		0.05					
健康項目	硝酸性窒素	mg/l	0.1	0.2	0.4	0.5				
	亜硝酸性窒素	mg/l	< 0.1	< 0.1	< 0.1	< 0.1				
	硝酸性窒素及び亜硝酸性窒素	mg/l	0.2	0.3	0.5	0.6				
	ふっ素	mg/l	0.17	0.12	0.09	< 0.08				
水生生物保全項目(環境基準)	全亜鉛	mg/l	0.004		0.004					
	ノニルフェノール	mg/l	< 0.00006		< 0.00006					
	LAS	mg/l	0.0041							
その他項目	前日の天気		晴れ	晴れ	曇り	晴れ				
	塩化物イオン		22	18	21	18				
	濁り		透明	透明	透明	透明				
	DOの飽和率		102	102	103	113				

年度	水域名	測定地点名	類型	基準点	調査機関名	地点統一番号
2024	桜川	小泉橋		類型指定無	郡山市	07-263-01

	項目	単位	06月07日	09月04日	12月04日	03月11日				
一般項目	採取時刻		10時10分	10時40分	09時45分	10時15分				
	採取位置		流心(中央)	流心(中央)	流心(中央)	流心(中央)				
	採取水深	m	0.5	0.5	0.5	0.5				
	天候コード		曇り	晴れ	曇り	晴れ				
	流況コード		通常の状況	通常の状況	通常の状況	通常の状況				
	臭気コード		無臭	無臭	無臭	無臭				
	色相コード		無色	無色	無色	無色				
	気温	℃	23.2	28	13	15				
	水温	℃	19	22.9	8.5	6.5				
	流量	m3/S	0.34	0.27	0.27	0.3				
	透明度	m	> 1	> 1	> 1	> 1				
生活環境項目	pH		8.0	8.2	8.0	8.0				
	DO	mg/l	9.0	8.7	11	12				
	BOD	mg/l	1.3	1.0	1.1	2.3				
	COD	mg/l	4.5	4.3	2.9	4.9				
	SS	mg/l	2	2	1	1				
	大腸菌数	CFU/100ml	520	1200	1200	2000				
	全窒素	mg/l	2.6		2.8					
	全燐	mg/l	0.33		0.37					
健康項目	全シアン	mg/l	< 0.1		< 0.1					
	砒素	mg/l	< 0.005		< 0.005					
	ジクロロメタン	mg/l	< 0.002		< 0.002					
	四塩化炭素	mg/l	< 0.0002		< 0.0002					
	1,2-ジクロロエタン	mg/l	< 0.0004		< 0.0004					
	1,1-ジクロロエチレン	mg/l	< 0.002		< 0.002					
	シス-1,2-ジクロロエチレン	mg/l	< 0.002		< 0.002					
	1,1,1-トリクロロエタン	mg/l	< 0.0005		< 0.0005					
	1,1,2-トリクロロエタン	mg/l	< 0.0006		< 0.0006					
	トリクロロエチレン	mg/l	< 0.001		< 0.001					
	テトラクロロエチレン	mg/l	< 0.0005		< 0.0005					
	1,3-ジクロロプロペン	mg/l	< 0.0002		< 0.0002					
	ベンゼン	mg/l	< 0.001		< 0.001					
	硝酸性窒素	mg/l	2.1	1.7	2.2	1.9				
	亜硝酸性窒素	mg/l	< 0.1	< 0.1	< 0.1	< 0.1				
	硝酸性窒素及び亜硝酸性窒素	mg/l	2.2	1.8	2.3	2.0				
	ふっ素	mg/l	0.08	< 0.08	< 0.08	< 0.08				
水生生物保全項目(環境基準)	全亜鉛	mg/l	0.002		0.003					
	ノニルフェノール	mg/l	< 0.00006		< 0.00006					
	LAS	mg/l	0.011							
その他項目	前日の天気		晴れ	晴れ	晴れ	晴れ				
	塩化物イオン		80	19	43	35				
	濁り		透明	透明	透明	透明				
	DOの飽和率		100	103	98	108				

年度	水域名	測定地点名	類型	基準点	調査機関名	地点統一番号
2024	亀田川	逢瀬川合流前		類型指定無	郡山市	07-264-01

	項目	単位	06月05日	09月02日	12月06日	03月10日				
一般項目	採取時刻		09時25分	10時05分	09時35分	09時30分				
	採取位置		流心(中央)	流心(中央)	流心(中央)	流心(中央)				
	採取水深	m	0.5	0.5	0.5	0.5				
	天候コード		晴れ	晴れ	晴れ	晴れ				
	流況コード		通常の状況	通常の状況	通常の状況	通常の状況				
	臭気コード		下水臭(微)	下水臭(微)	無臭	無臭				
	色相コード		灰緑色・中	無色	無色	灰色・淡(明)				
	気温	℃	26.4	32	19.4	11.2				
	水温	℃	17.2	25.6	8.5	5.1				
	流量	m3/S	0.42	0.2	0.04	0.089				
	透明度	m	0.95	> 1	> 1	> 1				
生活環境項目	pH		7.7	8.0	7.9	7.7				
	DO	mg/l	9.5	9.1	11	13				
	BOD	mg/l	1.1	1.4	1.3	3.4				
	COD	mg/l	4.0	3.9	3.4	4.9				
	SS	mg/l	6	2	3	7				
	大腸菌数	CFU/100ml	480	510	380	1300				
	全窒素	mg/l	1.0	1.6	2.5	2.4				
	全燐	mg/l	0.1	0.29	2.8	0.6				
健康項目	硝酸性窒素	mg/l	0.7	1.2	2.0	1.3				
	亜硝酸性窒素	mg/l	< 0.1	< 0.1	< 0.1	< 0.1				
	硝酸性窒素及び亜硝酸性窒素	mg/l	0.8	1.3	2.1	1.4				
	ふっ素	mg/l	0.13	0.14	0.12	0.09				
水生生物保全項目(環境基準)	全亜鉛	mg/l	0.003	0.002	0.003	0.022				
	ノニルフェノール	mg/l	< 0.00006		< 0.00006					
	LAS	mg/l	0.0078							
その他項目	前日の天気		曇り	晴れ	曇り	晴れ				
	塩化物イオン		12	15	22	39				
	MBAS		< 0.01		< 0.01					
	濁り		透明	透明	透明	透明				
	DOの飽和率		102	113	101	105				

年度	水域名	測定地点名	類型	基準点	調査機関名	地点統一番号
2024	大滝根川(谷田川を含む)	船引橋	A	補助地点	福島県	07-027-51

項目		単位	04月12日	05月16日	06月04日	07月03日	08月23日	09月02日	10月01日	11月18日	12月11日	01月06日	02月06日	03月12日
一般項目	採取時刻		10時00分	12時00分	10時30分	11時40分	09時30分	11時30分	10時45分	11時10分	12時00分	11時10分	12時10分	10時20分
	採取位置		流心(中央)	流心(中央)	流心(中央)	流心(中央)	流心(中央)	流心(中央)	流心(中央)	流心(中央)	流心(中央)	流心(中央)	流心(中央)	流心(中央)
	採取水深	m	0.5	0.5	0.5	0.5	0.5	0.5	0.5	0.5	0.5	0.5	0.5	0.5
	天候コード		晴れ	曇り	曇り	雨	曇り	晴れ	晴れ	晴れ	晴れ	晴れ	晴れ	晴れ
	流況コード		通常の状況	通常の状況	通常の状況	通常の状況	通常の状況	通常の状況	通常の状況	通常の状況	通常の状況	通常の状況	通常の状況	通常の状況
	臭気コード		川藻臭(微)	川藻臭(微)	川藻臭(微)	川藻臭(微)	川藻臭(微)	川藻臭(微)	川藻臭(微)	川藻臭(微)	川藻臭(微)	川藻臭(微)	川藻臭(微)	川藻臭(微)
	色相コード		褐色・淡(明)	褐色・淡(明)	褐色・淡(明)	褐色・淡(明)	褐色・淡(明)	褐色・淡(明)	褐色・淡(明)	褐色・淡(明)	褐色・淡(明)	褐色・淡(明)	褐色・淡(明)	褐色・淡(明)
	気温	℃	16.1	21.7	17.1	24.5	28.9	30.6	25.8	9.8	6.5	3.4	-0.3	12.9
	水温	℃	10.9	18.9	17.0	21.7	22.1	23.5	18.1	12.1	6.4	8.0	3.0	7.5
	流量	m3/S	2.83	2.59	2.62	1.31	3.72	2.83	2.45	2.50	1.93	1.64	1.54	2.09
	透明度	m	> 1.00	0.95	0.82	> 1.00	> 1.00	> 1.00	> 1.00	> 1.00	> 1.00	> 1.00	> 1.00	> 1.00
生活環境項目	pH		7.7	7.8	7.6	8.6	7.7	7.8	7.9	8.0	7.9	8.0	8.5	7.9
	DO	mg/l	10	9.3	9.4	12	8.4	8.8	10	12	13	16	16	12
	BOD	mg/l	< 0.5	0.9	1.3	1.0	< 0.5	< 0.5	0.5	0.6	0.5	0.9	1.0	0.7
	COD	mg/l	3.5	4.5	5.2	5.5	3.9	4.0	3.8	3.3	2.1	2.4	2.6	3.5
	SS	mg/l	< 1	2	3	1	4	3	1	3	< 1	2	2	2
	大腸菌数	CFU/100ml	170	500	680	150	370	100	240	210	90	210	190	110
	全窒素	mg/l		1.2						1.0				
	全燐	mg/l		0.068						0.043				
健康項目	ジクロロメタン	mg/l		< 0.002						< 0.002				
	四塩化炭素	mg/l		< 0.0002						< 0.0002				
	1,2-ジクロロエタン	mg/l		< 0.0004						< 0.0004				
	1,1-ジクロロエチレン	mg/l		< 0.002						< 0.002				
	シス-1,2-ジクロロエチレン	mg/l		< 0.002						< 0.002				
	1,1,1-トリクロロエタン	mg/l		< 0.0005						< 0.0005				
	1,1,2-トリクロロエタン	mg/l		< 0.0006						< 0.0006				
	トリクロロエチレン	mg/l		< 0.001						< 0.001				
	テトラクロロエチレン	mg/l		< 0.0005						< 0.0005				
	1,3-ジクロロプロペン	mg/l		< 0.0002						< 0.0002				
	チウラム	mg/l		< 0.0006			< 0.0006							
	シマジン	mg/l		< 0.0003			< 0.0003							
	チオベンカルブ	mg/l		< 0.002			< 0.002							
	ベンゼン	mg/l		< 0.001						< 0.001				
	セレン	mg/l		< 0.002						< 0.002				
	硝酸性窒素	mg/l		0.9						0.8				
	亜硝酸性窒素	mg/l		< 0.1						< 0.1				
	硝酸性窒素及び亜硝酸性窒素	mg/l		1.0						0.9				
	ふっ素	mg/l		0.10						< 0.08				
	ほう素	mg/l		< 0.02						< 0.02				
	1,4-ジオキサン	mg/l		< 0.005						< 0.005				
水生生物保全項目(環境基準)	全亜鉛	mg/l		0.002						0.002				
	ノニルフェノール	mg/l			< 0.00006									
	LAS	mg/l			0.0049									
その他項目	前日の天気		晴れ	晴れ	一時雨	晴れ	晴れ	晴れ	晴れ	曇り	晴れ	晴れ	雪	晴れ
	DO飽和率	%	100	101	98	138	97	105	113	112	111	136	122	108

年度	水域名	測定地点名	類型	基準点	調査機関名	地点統一番号
2024	大滝根川(谷田川を含む)	阿武隈川合流前	A	基準地点	郡山市	07-027-01

項目		単位	04月12日	05月24日	06月07日	07月03日	08月01日	09月04日	10月15日	11月11日	12月04日	01月14日	02月04日	03月11日
一般項目	採取時刻		10時00分	10時15分	09時40分	10時55分	10時25分	10時15分	10時10分	10時00分	09時25分	09時50分	10時05分	10時00分
	採取位置		流心(中央)	流心(中央)	流心(中央)	流心(中央)	流心(中央)	流心(中央)	流心(中央)	流心(中央)	流心(中央)	流心(中央)	流心(中央)	流心(中央)
	採取水深	m	0.5	0.5	0.5	0.5	0.5	0.5	0.5	0.5	0.5	0.5	0.5	0.5
	天候コード		晴れ	晴れ	曇り	曇り	晴れ	晴れ	晴れ	晴れ	曇り	晴れ	晴れ	晴れ
	流況コード		通常の状況	通常の状況	通常の状況	通常の状況	通常の状況	流量大(大雨、雪どけのため)	通常の状況	通常の状況	通常の状況	通常の状況	通常の状況	通常の状況
	臭気コード		無臭	無臭	無臭	無臭	無臭	無臭	無臭	無臭	無臭	無臭	無臭	無臭
	色相コード		無色	茶色・淡(明)	無色	無色	無色	茶色・淡(明)	無色	無色	無色	無色	無色	無色
	気温	℃	19.2	27	21.4	25.8	32	27.6	24.8	24.8	12.8	9.2	7.2	14
	水温	℃	11	21.4	23.9	19.6	27.5	22.7	15.5	14.2	9.4	2.8	4	6.4
	流量	m3/S	5.98	2.29	3.91	1.88	1.92	4.49	4.57	4.54	3.86	2.61	1.92	2.44
	透明度	m	＞1	0.95	＞1	＞1	＞1	＞1	＞1	＞1	＞1	＞1	＞1	＞1
生活環境項目	pH		7.7	7.7	7.8	7.8	8.2	8.0	8.0	7.9	7.9	7.7	8.1	7.7
	DO	mg/l	10	9.3	8.9	8.5	9.4	8.7	10	9.9	10	13	14	12
	BOD	mg/l	1.0	1.4	1.0	1.5	1.1	0.8	0.7	1.3	1.0	0.8	1.7	1.3
	COD	mg/l	3.4	4.2	4.4	4.3	3.9	3.6	2.6	4.0	3.2	2.5	3.1	3.6
	SS	mg/l	6	3	4	2	3	4	1	6	2	1	1	2
	n-ヘキサン抽出物質_油分等	mg/l		＜0.5			＜0.5			＜0.5			＜0.5	
	大腸菌数	CFU/100ml	100	2500	89	1300	67	120	180	99	88	170	95	72
	全窒素	mg/l		1.3			1.2			1.3			1.3	
	全燐	mg/l		0.093			0.077			0.057			0.036	
健康項目	カドミウム	mg/l		＜0.0003			＜0.0003			＜0.0003			＜0.0003	
	全シアン	mg/l		＜0.1			＜0.1			＜0.1			＜0.1	
	鉛	mg/l		＜0.005			＜0.005			＜0.005			＜0.005	
	六価クロム	mg/l		＜0.02			＜0.02			＜0.02			＜0.02	
	砒素	mg/l		＜0.005			＜0.005			＜0.005			＜0.005	
	総水銀	mg/l		＜0.0005			＜0.0005			＜0.0005			＜0.0005	
	PCB	mg/l				＜0.0005								
	ジクロロメタン	mg/l		＜0.002			＜0.002			＜0.002			＜0.002	
	四塩化炭素	mg/l		＜0.0002			＜0.0002			＜0.0002			＜0.0002	
	1,2-ジクロロエタン	mg/l		＜0.0004			＜0.0004			＜0.0004			＜0.0004	
	1,1-ジクロロエチレン	mg/l		＜0.002			＜0.002			＜0.002			＜0.002	
	シス-1,2-ジクロロエチレン	mg/l		＜0.002			＜0.002			＜0.002			＜0.002	
	1,1,1-トリクロロエタン	mg/l		＜0.0005			＜0.0005			＜0.0005			＜0.0005	
	1,1,2-トリクロロエタン	mg/l		＜0.0006			＜0.0006			＜0.0006			＜0.0006	
	トリクロロエチレン	mg/l		＜0.001			＜0.001			＜0.001			＜0.001	
	テトラクロロエチレン	mg/l		＜0.0005			＜0.0005			＜0.0005			＜0.0005	
	1,3-ジクロロプロペン	mg/l		＜0.0002			＜0.0002			＜0.0002			＜0.0002	
	チウラム	mg/l		＜0.0006		＜0.0006								
	シマジン	mg/l		＜0.0003		＜0.0003								
	チオベンカルブ	mg/l		＜0.002		＜0.002								
	ベンゼン	mg/l		＜0.001			＜0.001			＜0.001			＜0.001	
	セレン	mg/l		＜0.002			＜0.002			＜0.002			＜0.002	
	硝酸性窒素	mg/l	1.2	1.0	1.0	0.9	0.8	0.9	1.1	0.9	1.0	1.2	1.0	1.0
	亜硝酸性窒素	mg/l	＜0.1	＜0.1	＜0.1	＜0.1	＜0.1	＜0.1	＜0.1	＜0.1	＜0.1	＜0.1	＜0.1	＜0.1
	硝酸性窒素及び亜硝酸性窒素	mg/l	1.3	1.1	1.1	1.0	0.9	1.0	1.2	1.0	1.1	1.3	1.1	1.1
	ふっ素	mg/l	＜0.08	0.15	0.10	0.19	0.13	＜0.08	＜0.08	＜0.08	＜0.08	＜0.08	0.12	0.12
	ほう素	mg/l		0.08			0.05			＜0.02			0.09	
	1,4-ジオキサン	mg/l		＜0.005						＜0.005				
要監視項目	クロロホルム(要監視)	mg/l				＜0.0006								
	トランス-1,2-ジクロロエチレン	mg/l				＜0.002								
	1,2-ジクロロプロパン	mg/l				＜0.006								
	p-ジクロロベンゼン	mg/l				＜0.02								
	イソキサチオン	mg/l				＜0.0008								
	ダイアジノン	mg/l				＜0.0005								
	フェニトロチオン	mg/l				＜0.0003								
	イソプロチオラン	mg/l				＜0.004								
	オキシン銅	mg/l				＜0.004								
	クロロタロニル	mg/l				＜0.004								
	プロピザミド	mg/l				＜0.0008								
	EPN	mg/l				＜0.0006								
	ジクロルボス	mg/l				＜0.001								
	フェノブカルブ	mg/l				＜0.002								
	イプロベンホス	mg/l				＜0.0008								
	クロルニトロフェン	mg/l				＜0.0001								
	トルエン	mg/l				＜0.06								
	キシレン	mg/l				＜0.04								
	フタル酸ジエチルヘキシル	mg/l				＜0.006								
	ニッケル	mg/l				0.003								
	モリブデン	mg/l				＜0.007								
	アンチモン	mg/l				＜0.0002								
	塩化ビニルモノマー	mg/l				＜0.0002								
	エピクロロヒドリン	mg/l				＜0.00004								
	全マンガン	mg/l				0.03								
	ウラン	mg/l				0.0002								
	ペルフルオロオクタンスルホン酸(PFOS)(	mg/l				＜0.0000005								
	ペルフルオロオクタンスルホン酸(PFOS)(直鎖体)	mg/l				0.0000002								
	ペルフルオロオクタン酸(PFOA)	mg/l				0.0000022								
	ペルフルオロオクタン酸(PFOA)(直鎖体)	mg/l				0.0000019								
	PFOS及びPFOAの合算値	mg/l				0.0000027								
特殊項目	フェノール類	mg/l		＜0.005						＜0.005				
	銅	mg/l		＜0.01			＜0.01			＜0.01			＜0.01	
	クロム	mg/l		＜0.05			＜0.05			＜0.05			＜0.05	
水生生物保全項目(環境基準)	全亜鉛	mg/l		0.002			＜0.001			0.001			0.001	
	ノニルフェノール	mg/l		＜0.00006			＜0.00006			＜0.00006			＜0.00006	
	LAS	mg/l								0.0006				
水生生物保全項目(要監視)	フェノール	mg/l				＜0.001								
	ホルムアルデヒド	mg/l				＜0.003								
	4-t-オクチルフェノール	mg/l				＜0.00003								
	アニリン	mg/l				＜0.002								
	2，4-ジクロロフェノール	mg/l				＜0.0003								
その他項目	前日の天気		晴れ	晴れ	晴れ	晴れ	晴れ	晴れ	晴れ	晴れ	晴れ	晴れ	曇り	晴れ
	アンモニア性窒素		＜0.1	＜0.1	＜0.1	＜0.1	＜0.1	＜0.1	＜0.1	＜0.1	＜0.1	＜0.1	＜0.1	＜0.1
	塩化物イオン		9	11	9	11	11	7	8	7	7	12	11	12
	MBAS			＜0.01						＜0.01				
	濁り		透明	透明	透明	透明	透明	透明	透明	透明	透明	透明	透明	透明
	DOの飽和率		100	108	108	95	120	104	104	100	98	106	114	107

年度	水域名	測定地点名	類型	基準点	調査機関名	地点統一番号
2024	大滝根川(谷田川を含む)	谷田川橋	A	補助地点	郡山市	07-027-52

項目		単位	04月12日	05月22日	06月07日	07月03日	08月23日	09月04日	10月15日	11月11日	12月04日	01月14日	02月04日	03月11日
一般項目	採取時刻		10時20分	11時10分	09時15分	11時20分	11時10分	09時50分	10時30分	09時40分	09時10分	09時35分	10時20分	09時40分
	採取位置		流心(中央)	流心(中央)	流心(中央)	流心(中央)	流心(中央)	流心(中央)	流心(中央)	流心(中央)	流心(中央)	流心(中央)	流心(中央)	流心(中央)
	採取水深	m	0.5	0.5	0.5	0.5	0.5	0.5	0.5	0.5	0.5	0.5	0.5	0.5
	天候コード		晴れ	晴れ	曇り	曇り	曇り	晴れ	晴れ	晴れ	曇り	晴れ	晴れ	晴れ
	流況コード		通常の状況	通常の状況	通常の状況	通常の状況	流量大(大雨、雪どけのため)	流量大(大雨、雪どけのため)	通常の状況	通常の状況	通常の状況	通常の状況	通常の状況	通常の状況
	臭気コード		無臭	無臭	無臭	無臭	無臭	無臭	無臭	無臭	無臭	無臭	無臭	無臭
	色相コード		茶色・淡(明)	茶色・淡(明)	茶色・淡(明)	無色	緑褐色・淡(明)	茶色・淡(明)	無色	茶色・淡(明)	無色	無色	無色	無色
	気温	℃	20.8	28.8	28.6	27	32	29.8	25	29	13.2	9.4	7.2	17
	水温	℃	13.5	23.1	21.7	23.4	24.5	24	16	13.1	8.5	3	4.5	7
	流量	m3/S	1.76	0.9	1.18	0.9			1.59	1.59	1.17	0.97	0.83	1.27
	透明度	m	> 1	0.9	> 1	> 1	> 1	> 1	> 1	> 1	> 1	> 1	> 1	> 1
生活環境項目	pH		7.6	7.6	7.6	7.6	7.5	7.6	7.7	7.5	7.6	7.6	7.9	7.7
	DO	mg/l	10	9.5	9.1	8.8	7.6	8.8	10	9.9	11	14	14	12
	BOD	mg/l	0.9	1.3	1.0	2.2	0.9	1.1	0.8	1.5	< 0.5	1.0	2.1	1.7
	COD	mg/l	3.3	4.9	4.3	5.1	4.2	3.5	2.7	3.3	2.4	2.5	3.2	3.7
	SS	mg/l	7	7	5	4	4	4	3	6	2	1	1	3
	n-ヘキサン抽出物質_油分等	mg/l		< 0.5			< 0.5			< 0.5			< 0.5	
	大腸菌数	CFU/100ml	88	160	180	2200	140	430	140	180	240	210	140	88
	全窒素	mg/l		1.2			1.2			1.2			1.3	
	全燐	mg/l		0.15			0.12			0.086			0.06	
健康項目	カドミウム	mg/l		< 0.0003			< 0.0003			< 0.0003			< 0.0003	
	全シアン	mg/l		< 0.1			< 0.1			< 0.1			< 0.1	
	鉛	mg/l		< 0.005			< 0.005			< 0.005			< 0.005	
	六価クロム	mg/l		< 0.02			< 0.02			< 0.02			< 0.02	
	砒素	mg/l		< 0.005			< 0.005			< 0.005			< 0.005	
	総水銀	mg/l		< 0.0005			< 0.0005			< 0.0005			< 0.0005	
	ジクロロメタン	mg/l		< 0.002			< 0.002			< 0.002			< 0.002	
	四塩化炭素	mg/l		< 0.0002			< 0.0002			< 0.0002			< 0.0002	
	1,2-ジクロロエタン	mg/l		< 0.0004			< 0.0004			< 0.0004			< 0.0004	
	1,1-ジクロロエチレン	mg/l		< 0.002			< 0.002			< 0.002			< 0.002	
	シス-1,2-ジクロロエチレン	mg/l		< 0.002			< 0.002			< 0.002			< 0.002	
	1,1,1-トリクロロエタン	mg/l		< 0.0005			< 0.0005			< 0.0005			< 0.0005	
	1,1,2-トリクロロエタン	mg/l		< 0.0006			< 0.0006			< 0.0006			< 0.0006	
	トリクロロエチレン	mg/l		< 0.001			< 0.001			< 0.001			< 0.001	
	テトラクロロエチレン	mg/l		< 0.0005			< 0.0005			< 0.0005			< 0.0005	
	1,3-ジクロロプロペン	mg/l		< 0.0002			< 0.0002			< 0.0002			< 0.0002	
	チウラム	mg/l		< 0.0006		< 0.0006								
	シマジン	mg/l		< 0.0003		< 0.0003								
	チオベンカルブ	mg/l		< 0.002		< 0.002								
	ベンゼン	mg/l		< 0.001			< 0.001			< 0.001			< 0.001	
	セレン	mg/l		< 0.002			< 0.002			< 0.002			< 0.002	
	硝酸性窒素	mg/l	1.2	0.8	0.8	0.6	0.8	0.7	1.1	1.1	1.2	1.1	1	1
	亜硝酸性窒素	mg/l	< 0.1	< 0.1	< 0.1	< 0.1	< 0.1	< 0.1	< 0.1	< 0.1	< 0.1	< 0.1	< 0.1	< 0.1
	硝酸性窒素及び亜硝酸性窒素	mg/l	1.3	0.9	0.9	0.7	0.9	0.8	1.2	1.2	1.3	1.2	1.1	1.1
	ふっ素	mg/l	0.10	0.26	0.19	0.35	0.16	0.14	0.17	0.11	0.14	0.10	0.18	0.16
	ほう素	mg/l		0.18			0.10			0.06			0.14	
	1,4-ジオキサン	mg/l		< 0.005										
特殊項目	銅	mg/l		< 0.01			< 0.01			< 0.01			< 0.01	
	クロム	mg/l		< 0.05			< 0.05			< 0.05			< 0.05	
水生生物保全項目(環境基準)	全亜鉛	mg/l		0.003			0.001			0.006			0.002	
	ノニルフェノール	mg/l		< 0.00006			< 0.00006			< 0.00006			< 0.00006	
	LAS	mg/l								0.0026				
その他項目	前日の天気		晴れ	晴れ	晴れ	晴れ	晴れ	晴れ	晴れ	晴れ	晴れ	晴れ	曇り	晴れ
	塩化物イオン		10	12	11	17	10	10	16	11	10	10	10	11
	MBAS			< 0.01						< 0.01				
	濁り		透明	透明	透明	透明	透明	透明	透明	透明	透明	透明	透明	透明
	DOの飽和率		102	114	107	106	93	106	107	97	98	107	115	109

年度	水域名	測定地点名	類型	基準点	調査機関名	地点統一番号
2024	大滝根川(谷田川を含む)	上川原	A	補助地点	福島県	07-027-55

項目		単位	08月07日	10月02日						
一般項目	採取時刻		11時05分	11時50分						
	採取位置		流心(中央)	流心(中央)						
	採取水深	m	0.5	0.5						
	天候コード		晴れ	晴れ						
	流況コード		通常の状況	通常の状況						
	臭気コード		川藻臭(微)	川藻臭(微)						
	色相コード		褐色・淡(明)	褐色・淡(明)						
	気温	℃	31.1	25.4						
	水温	℃	25.0	19.5						
	流量	m3/S	1.57	2.02						
	透明度	m	> 1.00	> 1.00						
トリハロメタン生成能	トリハロメタン生成能	mg/l	0.049	0.042						
	クロロホルム生成能	mg/l	0.039	0.028						
	ブロモジクロロメタン生成能	mg/l	0.008	0.011						
	ジブロモクロロメタン生成能	mg/l	0.001	0.002						
	ブロモホルム生成能	mg/l	< 0.001	< 0.001						
その他項目	前日の天気		晴れ	晴れ						

年度	水域名	測定地点名	類型	基準点	調査機関名	地点統一番号
2024	牧野川	大滝根川合流前		類型指定無	福島県	07-265-01

項目		単位	05月16日	08月07日	11月18日	02月05日				
一般項目	採取時刻		12時45分	11時40分	11時40分	10時15分				
	採取位置		流心(中央)	流心(中央)	流心(中央)	流心(中央)				
	採取水深	m	0.5	0.5	0.5	0.5				
	天候コード		雨	曇り	晴れ	雪				
	流況コード		通常の状況	通常の状況	通常の状況	通常の状況				
	臭気コード		川藻臭(微)	川藻臭(微)	川藻臭(微)	川藻臭(微)				
	色相コード		褐色・淡(明)	褐色・淡(明)	褐色・淡(明)	褐色・淡(明)				
	気温	℃	21.3	30.5	9.6	-2.4				
	水温	℃	18.0	25.0	11.5	1.0				
	流量	m3/S	0.62	0.86	1.88	0.92				
	透明度	m	> 1.00	> 1.00	> 1.00	> 1.00				
生活環境項目	pH		7.8	7.7	8.1	8.2				
	DO	mg/l	9.6	8.5	12	15				
	BOD	mg/l	1.0	2.1	1.0	1.0				
	SS	mg/l	2	6	< 1	< 1				
	大腸菌数	CFU/100ml	85	170	130	160				
	全窒素	mg/l	1.1		1.0					
	全燐	mg/l	0.077		0.049					
水生生物保全項目(環境基準)	全亜鉛	mg/l	0.002		0.001					
	ノニルフェノール	mg/l	< 0.00006							
	LAS	mg/l	0.0015							
その他項目	前日の天気		晴れ	晴れ	曇り	晴れ				
	DO飽和率	%	102	103	113	108				

年度	水域名	測定地点名	類型	基準点	調査機関名	地点統一番号
2024	笹原川	新橋		類型指定無	郡山市	07-225-01

	項目	単位	05月24日	07月02日	09月04日	11月11日	01月14日	03月11日		
一般項目	採取時刻		09時28分	09時10分	09時15分	09時15分	09時15分	09時15分		
	採取位置		流心(中央)	流心(中央)	流心(中央)	流心(中央)	流心(中央)	流心(中央)		
	採取水深	m	0.5	0.5	0.5	0.5	0.5	0.5		
	天候コード		晴れ	晴れ	晴れ	晴れ	晴れ	晴れ		
	流況コード		通常の状況	通常の状況	通常の状況	通常の状況	通常の状況	通常の状況		
	臭気コード		無臭	無臭	無臭	無臭	無臭	無臭		
	色相コード		茶色・淡(明)	茶色・淡(明)	緑褐色・淡(明)	無色	無色	無色		
	気温	℃	27	29.2	25	19.2	6.4	11.2		
	水温	℃	18.4	22.6	23.1	12.6	3.5	6.7		
	流量	m3/S	2.8	2.72	3.87	1.4	1.37	1.77		
	透明度	m	0.68	0.55	0.8	＞1	＞1	＞1		
生活環境項目	pH		7.2	7.5	7.4	7.6	7.5	7.6		
	DO	mg/l	8.9	7.8	8.2	10	13	12		
	BOD	mg/l	1.5	1.3	1.2	0.8	0.8	0.9		
	COD	mg/l	3.9	5.0	3.0	2.2	2.7	2.7		
	SS	mg/l	11	21	9	3	2	4		
	n-ヘキサン抽出物質_油分等	mg/l	＜0.5			＜0.5				
	大腸菌数	CFU/100ml	130	610	430	260	190	140		
	全窒素	mg/l	0.69			0.69				
	全燐	mg/l	0.073			0.037				
健康項目	カドミウム	mg/l	＜0.0003			＜0.0003				
	全シアン	mg/l	＜0.1			＜0.1				
	鉛	mg/l	＜0.005			＜0.005				
	六価クロム	mg/l	＜0.02			＜0.02				
	砒素	mg/l	＜0.005			＜0.005				
	総水銀	mg/l	＜0.0005			＜0.0005				
	ジクロロメタン	mg/l	＜0.002			＜0.002				
	四塩化炭素	mg/l	＜0.0002			＜0.0002				
	1,2-ジクロロエタン	mg/l	＜0.0004			＜0.0004				
	1,1-ジクロロエチレン	mg/l	＜0.002			＜0.002				
	シス-1,2-ジクロロエチレン	mg/l	＜0.002			＜0.002				
	1,1,1-トリクロロエタン	mg/l	＜0.0005			＜0.0005				
	1,1,2-トリクロロエタン	mg/l	＜0.0006			＜0.0006				
	トリクロロエチレン	mg/l	＜0.001			＜0.001				
	テトラクロロエチレン	mg/l	＜0.0005			＜0.0005				
	1,3-ジクロロプロペン	mg/l	＜0.0002			＜0.0002				
	ベンゼン	mg/l	＜0.001			＜0.001				
	セレン	mg/l	＜0.002			＜0.002				
	硝酸性窒素	mg/l	0.3	0.3	0.3	0.5	0.5	0.5		
	亜硝酸性窒素	mg/l	＜0.1	＜0.1	＜0.1	＜0.1	＜0.1	＜0.1		
	硝酸性窒素及び亜硝酸性窒素	mg/l	0.4	0.4	0.4	0.6	0.6	0.6		
	ふっ素	mg/l	0.16	0.25	0.15	0.26	0.26	0.19		
	ほう素	mg/l	0.11			0.32				
	1,4-ジオキサン	mg/l	＜0.005							
特殊項目	銅	mg/l	＜0.01			＜0.01				
	クロム	mg/l	＜0.05			＜0.05				
水生生物保全項目(環境基準)	全亜鉛	mg/l	0.003			0.002				
	ノニルフェノール	mg/l	＜0.00006			＜0.00006				
	LAS	mg/l				0.002				
その他項目	前日の天気		晴れ	晴れ	晴れ	晴れ	晴れ	晴れ		
	アンモニア性窒素		＜0.1	＜0.1	＜0.1	＜0.1	＜0.1	＜0.1		
	塩化物イオン		12	13	10	13	16	13		
	MBAS		＜0.01			＜0.01				
	濁り		透明	微濁	透明	透明	透明	透明		
	DOの飽和率		97	92	98	98	102	102		

年度	水域名	測定地点名	類型	基準点	調査機関名	地点統一番号
2024	釈迦堂川(影沼橋より上流)	須賀川市水道取水地点	A	基準地点	福島県	07-025-01

	項目	単位	04月05日	05月27日	06月14日	07月02日	08月06日	09月26日	10月01日	11月08日	12月10日	01月17日	02月05日	03月06日
一般項目	採取時刻		10時30分	09時00分	10時00分	10時10分	08時40分	10時35分	09時50分	11時00分	09時55分	11時20分	09時20分	10時10分
	採取位置		流心(中央)	流心(中央)	流心(中央)	流心(中央)	流心(中央)	流心(中央)	流心(中央)	流心(中央)	流心(中央)	流心(中央)	流心(中央)	流心(中央)
	採取水深	m	0.5	0.5	0.5	0.5	0.5	0.5	0.5	0.5	0.5	0.5	0.5	0.5
	天候コード		晴れ	曇り	晴れ	晴れ	晴れ	晴れ	晴れ	晴れ	晴れ	雪	雪	晴れ
	流況コード		通常の状況	通常の状況	通常の状況	通常の状況	通常の状況	流量大(大雨、雪どけのため)	通常の状況	通常の状況	通常の状況	通常の状況	通常の状況	通常の状況
	臭気コード		川藻臭(微)	川藻臭(微)	川藻臭(微)	川藻臭(微)	川藻臭(微)	川藻臭(微)	川藻臭(微)	川藻臭(微)	川藻臭(微)	川藻臭(微)	川藻臭(微)	川藻臭(微)
	色相コード		褐色・淡(明)	褐色・淡(明)	褐色・淡(明)	褐色・淡(明)	褐色・淡(明)	褐色・淡(明)	褐色・淡(明)	褐色・淡(明)	褐色・淡(明)	褐色・淡(明)	褐色・淡(明)	褐色・淡(明)
	気温	℃	11.4	20.5	29.4	29.8	30.7	25.4	23.5	12.4	5.0	-0.4	-3.1	5.8
	水温	℃	10.0	18.5	24.2	24.0	26.5	20.5	19.4	11.0	6.0	2.4	1.4	5.0
	流量	m3/S	13.50	6.66	8.91	9.88	9.37	17.39	11.97	13.48	13.40	10.32	9.48	12.00
	透明度	m	＞1.00	0.60	＞1.00	＞1.00	＞1.00	＞1.00	＞1.00	＞1.00	＞1.00	0.87	＞1.00	0.60
生活環境項目	pH		7.6	7.7	8.1	7.8	7.6	7.7	7.8	7.9	7.8	8.4	7.8	7.5
	DO	mg/l	11	9.2	10	9.3	8.2	9.4	9.7	11	13	15	12	12
	BOD	mg/l	0.6	1.0	1.1	0.8	1.0	＜0.5	0.8	＜0.5	0.9	0.8	0.6	1.7
	SS	mg/l	2	6	1	3	2	2	＜1	＜1	＜1	2	2	6
	大腸菌数	CFU/100ml	71	54	52	54	42	78	90	61	350	79	470	390
	全窒素	mg/l		0.77						1.0				
	全燐	mg/l		0.053						0.037				
健康項目	カドミウム	mg/l		＜0.0003						＜0.0003				
	全シアン	mg/l		＜0.1						＜0.1				
	鉛	mg/l		＜0.005						＜0.005				
	六価クロム	mg/l		＜0.02						＜0.02				
	砒素	mg/l		＜0.005						＜0.005				
	総水銀	mg/l		＜0.0005						＜0.0005				
	PCB	mg/l			＜0.0005									
	ジクロロメタン	mg/l		＜0.002						＜0.002				
	四塩化炭素	mg/l		＜0.0002						＜0.0002				
	1,2-ジクロロエタン	mg/l		＜0.0004						＜0.0004				
	1,1-ジクロロエチレン	mg/l		＜0.002						＜0.002				
	シス-1,2-ジクロロエチレン	mg/l		＜0.002						＜0.002				
	1,1,1-トリクロロエタン	mg/l		＜0.0005						＜0.0005				
	1,1,2-トリクロロエタン	mg/l		＜0.0006						＜0.0006				
	トリクロロエチレン	mg/l		＜0.001						＜0.001				
	テトラクロロエチレン	mg/l		＜0.0005						＜0.0005				
	1,3-ジクロロプロペン	mg/l		＜0.0002						＜0.0002				
	チウラム	mg/l		＜0.0006			＜0.0006							
	シマジン	mg/l		＜0.0003			＜0.0003							
	チオベンカルブ	mg/l		＜0.002			＜0.002							
	ベンゼン	mg/l		＜0.001						＜0.001				
	セレン	mg/l		＜0.002						＜0.002				
	硝酸性窒素	mg/l		0.4						0.9				
	亜硝酸性窒素	mg/l		＜0.1						＜0.1				
	硝酸性窒素及び亜硝酸性窒素	mg/l		0.5						1.0				
	ふっ素	mg/l		0.13						＜0.08				
	ほう素	mg/l		0.05						0.03				
	1,4-ジオキサン	mg/l		＜0.005						＜0.005				
要監視項目	PFOS及びPFOAの合算値	mg/l								0.0000009				
水生生物保全項目(環境基準)	全亜鉛	mg/l		0.002						0.002				
	ノニルフェノール	mg/l			＜0.00006									
	LAS	mg/l			＜0.0006									
水生生物保全項目(要監視)	4-t-オクチルフェノール	mg/l								＜0.00003				
	アニリン	mg/l								＜0.002				
	2，4-ジクロロフェノール	mg/l								＜0.0003				
その他項目	前日の天気		晴れ	晴れ	晴れ	晴れ	晴れ	雨	晴れ	晴れ	晴れ	曇り	晴れ	曇り
	DO飽和率	%	102	99	119	111	104	106	105	108	106	115	89	101

年度	水域名	測定地点名	類型	基準点	調査機関名	地点統一番号
2024	駅迦堂川(影沼橋より下流)	阿武隈川合流前(下宿)	B	基準地点	国土交通省福島河川国道事務所	07-026-01

	項目	単位	04月18日	05月07日	06月12日	07月02日	08月01日	09月18日	10月01日	11月05日	12月03日	01月15日	02月04日	03月04日
一般項目	採取時刻		09時20分	09時40分	09時34分	09時27分	09時14分	09時26分	09時15分	09時26分	09時33分	09時11分	09時10分	09時23分
	採取位置		流心(中央)	流心(中央)	流心(中央)	流心(中央)	流心(中央)	流心(中央)	流心(中央)	流心(中央)	流心(中央)	流心(中央)	流心(中央)	流心(中央)
	採取水深	m	0.04	0.05	0.04	0.05	0.03	0.07	0.06	0.07	0.05	0.04	0.05	0.06
	天候コード		曇り	雨	晴れ	晴れ	晴れ	晴れ	晴れ	晴れ	晴れ	晴れ	一時雪	曇り
	流況コード		通常の状況	通常の状況	通常の状況	通常の状況	通常の状況	通常の状況	通常の状況	通常の状況	通常の状況	通常の状況	通常の状況	通常の状況
	臭気コード		無臭	無臭	無臭	無臭	無臭	無臭	無臭	無臭	無臭	無臭	無臭	無臭
	色相コード		無色	白色・乳白色・濃(暗)	無色	無色	無色	無色	無色	無色	無色	無色	無色	無色
	気温	℃	19.1	14.9	27.0	27.5	27.2	28.3	21.0	15.1	11.4	6.5	2.9	1.2
	水温	℃	16.5	16.5	23.8	24.3	26.9	23.8	19.1	13.0	7.0	3.9	4.4	2.2
	流量	m3/S	4.74	6.64	3.18	3.83	2.97	7.70	5.37	5.49	3.64	2.62	2.37	6.10
	全水深	m	0.23	0.26	0.20	0.25	0.18	0.39	0.30	0.36	0.29	0.22	0.26	0.33
生活環境項目	pH		8.1	7.3	9.0	8.0	8.7	7.8	7.9	7.8	8.0	7.7	8.1	7.7
	DO	mg/l	11	8.6	12	9.5	10	8.5	9.6	10	12	13	13	14
	BOD	mg/l	1.3	11	1.2	< 0.5	0.8	< 0.5	< 0.5	0.6	0.6	0.6	1.0	1.3
	COD	mg/l	2.1	19	4.1	3.2	3.5	3.2	2.2	2.8	2.3	2.5	2.4	3.7
	SS	mg/l	2	190	2	5	4	5	1	2	2	3	3	9
	大腸菌数	CFU/100ml	99	2600	130	76	96	84	91	80	84	91	200	95
	全窒素	mg/l		1.8			0.57			1.3			0.87	
	全燐	mg/l		0.41			0.048			0.043			0.024	
特殊項目	亜鉛	mg/l	0.002	0.061	0.001	0.001	0.001	0.002	0.001	0.001	0.002	0.002	0.002	0.004

年度	水域名	測定地点名	類型	基準点	調査機関名	地点統一番号
2024	社川	社川橋	A	補助地点	福島県	07-004-51

	項目	単位	05月20日	07月02日	09月06日	11月08日	01月08日	03月05日		
一般項目	採取時刻		08時20分	09時40分	10時00分	10時15分	10時00分	09時20分		
	採取位置		流心(中央)	流心(中央)	流心(中央)	流心(中央)	流心(中央)	流心(中央)		
	採取水深	m	0.5	0.5	0.5	0.5	0.5	0.5		
	天候コード		雨	晴れ	晴れ	晴れ	晴れ	曇り		
	流況コード		通常の状況	通常の状況	通常の状況	通常の状況	通常の状況	通常の状況		
	臭気コード		川藻臭(微)	川藻臭(微)	川藻臭(微)	川藻臭(微)	川藻臭(微)	川藻臭(微)		
	色相コード		褐色・淡(明)	褐色・淡(明)	褐色・淡(明)	褐色・淡(明)	褐色・淡(明)	褐色・淡(明)		
	気温	℃	17.1	30.2	29.9	10.0	2.7	1.8		
	水温	℃	17.2	25.3	21.6	10.9	4.1	2.6		
	流量	m3/S	1.66	0.63	5.84	2.61	0.99	0.55		
	透明度	m	0.75	> 1.00	0.80	> 1.00	> 1.00	> 1.00		
生活環境項目	pH		7.1	7.3	7.2	7.6	7.3	7.4		
	DO	mg/l	9.0	8.3	8.8	11	12	13		
	BOD	mg/l	1.3	0.8	0.5	0.5	1.1	1.9		
	SS	mg/l	4	2	3	2	2	1		
	大腸菌数	CFU/100ml	660	98	950	3400	3400	3800		
	全窒素	mg/l	1.2			1.5				
	全燐	mg/l	0.061			0.031				
水生生物保全項目(環境基準)	全亜鉛	mg/l	0.008			0.002				
	ノニルフェノール	mg/l	< 0.00006							
	LAS	mg/l	0.0030							
その他項目	前日の天気		曇り	雨	晴れ	曇り	曇り	曇り		
	DO飽和率	%	93	101	102	101	98	100		

年度	水域名	測定地点名	類型	基準点	調査機関名	地点統一番号
2024	社川	王子橋	A	基準地点	福島県	07-004-01

	項目	単位	04月05日	05月01日	06月14日	07月02日	08月23日	09月26日	10月01日	11月18日	12月10日	01月08日	02月05日	03月06日
一般項目	採取時刻		08時50分	08時50分	10時50分	08時35分	10時55分	11時15分	08時20分	08時20分	08時35分	08時45分	08時25分	08時40分
	採取位置		流心(中央)	流心(中央)	流心(中央)	流心(中央)	流心(中央)	流心(中央)	流心(中央)	流心(中央)	流心(中央)	流心(中央)	流心(中央)	流心(中央)
	採取水深	m	0.5	0.5	0.5	0.5	0.5	0.5	0.5	0.5	0.5	0.5	0.5	0.5
	天候コード		曇り	曇り	晴れ	晴れ	晴れ	晴れ	晴れ	晴れ	晴れ	晴れ	晴れ	晴れ
	流況コード		通常の状況	通常の状況	通常の状況	通常の状況	通常の状況	流量大(大雨、雪どけのため)	通常の状況	通常の状況	通常の状況	通常の状況	通常の状況	通常の状況
	臭気コード		川藻臭(微)	川藻臭(微)	川藻臭(微)	川藻臭(微)	川藻臭(微)	川藻臭(微)	川藻臭(微)	川藻臭(微)	川藻臭(微)	川藻臭(微)	川藻臭(微)	川藻臭(微)
	色相コード		褐色・淡(明)	褐色・淡(明)	褐色・淡(明)	褐色・淡(明)	褐色・淡(明)	褐色・淡(明)	褐色・淡(明)	褐色・淡(明)	褐色・淡(明)	褐色・淡(明)	褐色・淡(明)	褐色・淡(明)
	気温	℃	9.8	19.2	31.1	28.7	32.6	25.4	18.5	8.7	4.1	2.8	−1.3	3.4
	水温	℃	11.0	17.2	24.9	23.0	26.0	21.0	18.0	13.0	4.6	3.6	1.5	4.0
	流量	m3/S	6.40	1.60	1.85	2.81	7.55	10.56	5.69	6.86	3.05	5.49	2.58	5.71
	透明度	m	> 1.00	> 1.00	> 1.00	> 1.00	0.87	0.70	> 1.00	0.84	> 1.00	0.85	> 1.00	0.65
生活環境項目	pH		7.5	7.6	7.9	7.6	7.7	7.6	7.7	7.8	7.6	7.5	7.7	7.5
	DO	mg/l	10	9.1	9.8	8.4	8.6	9.2	9.1	10	12	12	13	12
	BOD	mg/l	1.0	1.6	1.1	1.0	0.7	0.5	0.9	< 0.5	1.2	1.5	1.9	0.8
	SS	mg/l	5	1	1	3	6	6	3	4	1	4	1	6
	大腸菌数	CFU/100ml	83	97	84	86	200	530	410	590	97	380	200	540
	全窒素	mg/l		1.2						1.1				
	全燐	mg/l		0.043						0.046				
健康項目	カドミウム	mg/l		< 0.0003						< 0.0003				
	全シアン	mg/l		< 0.1						< 0.1				
	鉛	mg/l		< 0.005						< 0.005				
	六価クロム	mg/l		< 0.02						< 0.02				
	砒素	mg/l		< 0.005						< 0.005				
	総水銀	mg/l		< 0.0005						< 0.0005				
	PCB	mg/l			< 0.0005									
	ジクロロメタン	mg/l		< 0.002						< 0.002				
	四塩化炭素	mg/l		< 0.0002						< 0.0002				
	1,2-ジクロロエタン	mg/l		< 0.0004						< 0.0004				
	1,1-ジクロロエチレン	mg/l		< 0.002						< 0.002				
	シス-1,2-ジクロロエチレン	mg/l		< 0.002						< 0.002				
	1,1,1-トリクロロエタン	mg/l		< 0.0005						< 0.0005				
	1,1,2-トリクロロエタン	mg/l		< 0.0006						< 0.0006				
	トリクロロエチレン	mg/l		< 0.001						< 0.001				
	テトラクロロエチレン	mg/l		< 0.0005						< 0.0005				
	1,3-ジクロロプロペン	mg/l		< 0.0002						< 0.0002				
	チウラム	mg/l		< 0.0006			< 0.0006							
	シマジン	mg/l		< 0.0003			< 0.0003							
	チオベンカルブ	mg/l		< 0.002			< 0.002							
	ベンゼン	mg/l		< 0.001						< 0.001				
	セレン	mg/l		< 0.002						< 0.002				
	硝酸性窒素	mg/l		0.9						0.9				
	亜硝酸性窒素	mg/l		< 0.1						< 0.1				
	硝酸性窒素及び亜硝酸性窒素	mg/l		1.0						1.0				
	ふっ素	mg/l		0.09						< 0.08				
	ほう素	mg/l		< 0.02						< 0.02				
	1,4-ジオキサン	mg/l		< 0.005						< 0.005				
要監視項目	PFOS及びPFOAの合算値	mg/l								0.0000017				
水生生物保全項目(環境基準)	全亜鉛	mg/l		0.003						0.003				
	ノニルフェノール	mg/l			< 0.00006									
	LAS	mg/l			0.0031									
その他項目	前日の天気		晴れ	晴れ	晴れ	晴れ	曇り	雨	晴れ	曇り	晴れ	晴れ	晴れ	曇り
	DO飽和率	%	100	95	119	98	106	104	97	100	97	95	94	96

年度	水域名	測定地点名	類型	基準点	調査機関名	地点統一番号
2024	今出川	猫啼橋	B	基準地点	福島県	07-059-01

	項目	単位	04月05日	05月01日	06月14日	07月02日	08月23日	09月06日	10月01日	11月18日	12月10日	01月08日	02月05日	03月06日
一般項目	採取時刻		08時10分	08時05分	11時20分	08時15分	11時25分	07時55分	08時00分	08時40分	08時10分	08時15分	08時00分	08時00分
	採取位置		流心(中央)	流心(中央)	流心(中央)	流心(中央)	流心(中央)	流心(中央)	流心(中央)	流心(中央)	流心(中央)	流心(中央)	流心(中央)	流心(中央)
	採取水深	m	0.5	0.5	0.5	0.5	0.5	0.5	0.5	0.5	0.5	0.5	0.5	0.5
	天候コード		曇り	曇り	晴れ	晴れ	晴れ	晴れ	晴れ	晴れ	晴れ	晴れ	晴れ	晴れ
	流況コード		通常の状況	通常の状況	通常の状況	通常の状況	通常の状況	通常の状況	通常の状況	通常の状況	通常の状況	通常の状況	通常の状況	通常の状況
	臭気コード		川藻臭(微)	川藻臭(微)	川藻臭(微)	川藻臭(微)	川藻臭(微)	川藻臭(微)	川藻臭(微)	川藻臭(微)	川藻臭(微)	川藻臭(微)	川藻臭(微)	川藻臭(微)
	色相コード		褐色・淡(明)	褐色・淡(明)	褐色・淡(明)	褐色・淡(明)	褐色・淡(明)	褐色・淡(明)	褐色・淡(明)	褐色・淡(明)	褐色・淡(明)	褐色・淡(明)	褐色・淡(明)	褐色・淡(明)
	気温	℃	11.8	18.4	29.5	28.1	31.7	25.5	19.2	8.7	-0.5	1.3	-1.8	4.3
	水温	℃	14.0	15.0	23.1	20.7	25.8	21.5	18.3	11.9	5.0	4.0	1.2	3.5
	流量	m3/S	4.57	0.85	1.20	1.27	2.71	2.15	2.46	3.16	2.16	3.54	2.14	4.40
	透明度	m	> 1.00	> 1.00	> 1.00	> 1.00	0.92	> 1.00	> 1.00	> 1.00	> 1.00	> 1.00	> 1.00	> 1.00
生活環境項目	pH		7.5	7.5	7.8	7.5	7.7	7.5	7.6	7.6	7.5	7.6	7.5	7.5
	DO	mg/l	11	9.4	10	8.3	8.5	8.1	8.8	10	12	12	12	12
	BOD	mg/l	1.1	1.4	1.0	0.7	0.9	0.5	1.3	1.2	1.0	1.1	0.9	2.1
	SS	mg/l	5	1	3	3	3	3	5	1	2	4	2	4
	大腸菌数	CFU/100ml	170	190	180	160	250	210	460	350	120	340	450	250
	全窒素	mg/l		1.1						0.98				
	全燐	mg/l		0.035						0.039				
健康項目	カドミウム	mg/l		< 0.0003						< 0.0003				
	全シアン	mg/l		< 0.1						< 0.1				
	鉛	mg/l		< 0.005						< 0.005				
	六価クロム	mg/l		< 0.02						< 0.02				
	砒素	mg/l		< 0.005						< 0.005				
	総水銀	mg/l		< 0.0005						< 0.0005				
	PCB	mg/l			< 0.0005									
	ジクロロメタン	mg/l		< 0.002						< 0.002				
	四塩化炭素	mg/l		< 0.0002						< 0.0002				
	1,2-ジクロロエタン	mg/l		< 0.0004						< 0.0004				
	1,1-ジクロロエチレン	mg/l		< 0.002						< 0.002				
	シス-1,2-ジクロロエチレン	mg/l		< 0.002						< 0.002				
	1,1,1-トリクロロエタン	mg/l		< 0.0005						< 0.0005				
	1,1,2-トリクロロエタン	mg/l		< 0.0006						< 0.0006				
	トリクロロエチレン	mg/l		< 0.001						< 0.001				
	テトラクロロエチレン	mg/l		< 0.0005						< 0.0005				
	1,3-ジクロロプロペン	mg/l		< 0.0002						< 0.0002				
	チウラム	mg/l		< 0.0006			< 0.0006							
	シマジン	mg/l		< 0.0003			< 0.0003							
	チオベンカルブ	mg/l		< 0.002			< 0.002							
	ベンゼン	mg/l		< 0.001						< 0.001				
	セレン	mg/l		< 0.002						< 0.002				
	硝酸性窒素	mg/l		0.8						0.7				
	亜硝酸性窒素	mg/l		< 0.1						< 0.1				
	硝酸性窒素及び亜硝酸性窒素	mg/l		0.9						0.8				
	ふっ素	mg/l		0.09						0.08				
	ほう素	mg/l		< 0.02						< 0.02				
	1,4-ジオキサン	mg/l		< 0.005						< 0.005				
水生生物保全項目(環境基準)	全亜鉛	mg/l		0.002						0.002				
	ノニルフェノール	mg/l			< 0.00006									
	LAS	mg/l			0.0034									
その他項目	前日の天気		晴れ	晴れ	晴れ	晴れ	曇り	晴れ	晴れ	曇り	晴れ	晴れ	晴れ	曇り
	DO飽和率	%	110	93	118	94	106	93	93	100	97	95	90	96

年度	水域名	測定地点名	類型	基準点	調査機関名	地点統一番号
2024	北須川	やなぎ橋	A	基準地点	福島県	07-060-01

	項目	単位	04月05日	05月01日	06月03日	07月02日	08月06日	09月02日	10月01日	11月18日	12月10日	01月08日	02月05日	03月06日
一般項目	採取時刻		07時30分	07時20分	07時30分	07時30分	07時20分	13時05分	07時15分	09時20分	07時35分	07時30分	07時30分	07時10分
	採取位置		流心(中央)	流心(中央)	流心(中央)	流心(中央)	流心(中央)	流心(中央)	流心(中央)	流心(中央)	流心(中央)	流心(中央)	流心(中央)	流心(中央)
	採取水深	m	0.5	0.5	0.5	0.5	0.5	0.5	0.5	0.5	0.5	0.5	0.5	0.5
	天候コード		曇り	曇り	曇り	曇り	曇り	晴れ	晴れ	晴れ	晴れ	晴れ	雪	晴れ
	流況コード		通常の状況	通常の状況	通常の状況	通常の状況	通常の状況	通常の状況	通常の状況	通常の状況	通常の状況	通常の状況	通常の状況	通常の状況
	臭気コード		川藻臭(微)	川藻臭(微)	川藻臭(微)	川藻臭(微)	川藻臭(微)	川藻臭(微)	川藻臭(微)	川藻臭(微)	川藻臭(微)	川藻臭(微)	川藻臭(微)	川藻臭(微)
	色相コード		褐色・淡(明)	褐色・淡(明)	褐色・淡(明)	褐色・淡(明)	褐色・淡(明)	褐色・淡(明)	褐色・淡(明)	褐色・淡(明)	褐色・淡(明)	褐色・淡(明)	褐色・淡(明)	褐色・淡(明)
	気温	℃	6.5	18.9	15.6	22.0	25.6	30.1	16.4	8.5	3.5	-1.1	-4.0	1.9
	水温	℃	12.5	15.5	15.0	19.0	23.0	23.9	15.5	11.3	9.0	3.0	1.1	3.5
	流量	m3/S	1.24	0.43	1.21	0.43	0.51	1.18	0.86	0.74	0.73	0.61	0.76	0.87
	透明度	m	> 1.00	> 1.00	> 1.00	> 1.00	> 1.00	> 1.00	> 1.00	> 1.00	> 1.00	> 1.00	> 1.00	0.57
生活環境項目	pH		7.5	7.9	7.8	7.7	7.7	7.7	7.7	7.6	7.6	7.6	7.6	7.5
	DO	mg/l	11	10	9.7	8.9	8.5	8.1	9.2	10	12	12	13	12
	BOD	mg/l	< 0.5	0.8	0.5	0.6	1.2	< 0.5	< 0.5	< 0.5	< 0.5	0.5	< 0.5	1.8
	COD	mg/l	2.6	3.6	5.0	6.2	7.2	4.7	3.9	3.1	2.0	2.9	2.0	6.9
	SS	mg/l	1	1	3	1	2	2	< 1	1	< 1	1	< 1	5
	大腸菌数	CFU/100ml	150	61	230	120	530	230	180	180	220	480	69	1400
	全窒素	mg/l	1.1	0.82	1.0	1.0	1.1	1.1	1.1	1.1	1.1	1.1	0.93	1.4
	全燐	mg/l	0.034	0.021	0.079	0.090	0.10	0.075	0.062	0.054	0.034	0.040	0.022	0.088
水生生物保全項目(環境基準)	全亜鉛	mg/l		0.002						0.001				
	ノニルフェノール	mg/l			< 0.00006									
	LAS	mg/l			0.0009									
その他項目	前日の天気		晴れ	晴れ	曇り	晴れ	晴れ	雨	晴れ	曇り	晴れ	晴れ	晴れ	曇り
	DO飽和率	%	108	103	97	96	99	97	94	96	107	92	93	94

年度	水域名	測定地点名	類型	基準点	調査機関名	地点統一番号
2024	谷津田川	阿武隈川合流前		類型指定無	福島県	07-229-01

	項目	単位	05月01日	08月06日	11月08日	02月04日				
一般項目	採取時刻		09時50分	09時15分	09時35分	09時40分				
	採取位置		流心(中央)	流心(中央)	流心(中央)	流心(中央)				
	採取水深	m	0.5	0.5	0.5	0.5				
	天候コード		曇り	曇り	晴れ	晴れ				
	流況コード		通常の状況	通常の状況	通常の状況	通常の状況				
	臭気コード		川藻臭(微)	川藻臭(微)	川藻臭(微)	川藻臭(微)				
	色相コード		褐色・淡(明)	褐色・淡(明)	褐色・淡(明)	褐色・淡(明)				
	気温	℃	20.5	28.3	9.6	4.1				
	水温	℃	16.3	23.2	11.5	7.0				
	流量	m3/S	0.11	0.29	0.69	0.12				
	透明度	m	> 1.00	> 1.00	> 1.00	> 1.00				
生活環境項目	pH		7.7	7.6	7.9	7.8				
	DO	mg/l	9.5	8.5	10	10				
	BOD	mg/l	0.9	0.9	< 0.5	< 0.5				
	SS	mg/l	1	1	< 1	< 1				
	大腸菌数	CFU/100ml	350	600	280	250				
水生生物保全項目(環境基準)	全亜鉛	mg/l	0.009		0.009					
その他項目	前日の天気		曇り	曇り	晴れ	曇り				
	DO飽和率	%	96	99	97	88				

年度	水域名	測定地点名	類型	基準点	調査機関名	地点統一番号
2024	堀川	堀川ダム		類型指定無	福島県	07-230-02

項目		単位	08月06日	10月01日						
一般項目	採取時刻		10時40分	11時10分						
	採取位置		流心(中央)	流心(中央)						
	採取水深	m	0.5	0.5						
	天候コード		晴れ	晴れ						
	流況コード		通常の状況	通常の状況						
	臭気コード		川藻臭(微)	川藻臭(微)						
	色相コード		褐色・淡(明)	褐色・淡(明)						
	気温	℃	30.2	21.3						
	水温	℃	19.3	19.5						
	透明度	m	＞1.00	＞1.00						
トリハロメタン生成能	トリハロメタン生成能	mg/l	0.018	0.031						
	クロロホルム生成能	mg/l	0.014	0.026						
	ブロモジクロロメタン生成能	mg/l	0.002	0.003						
	ジブロモクロロメタン生成能	mg/l	＜0.001	＜0.001						
	ブロモホルム生成能	mg/l	＜0.001	＜0.001						
その他項目	前日の天気		曇り	曇り						

年度	水域名	測定地点名	類型	基準点	調査機関名	地点統一番号
2024	黒川(栃木県境まで)	栃木県境	A	基準地点	福島県	07-022-01

項目		単位	04月05日	05月01日	06月03日	07月02日	08月23日	09月02日	10月01日	11月08日	12月10日	01月08日	02月04日	03月05日
一般項目	採取時刻		10時35分	11時40分	09時45分	12時00分	09時40分	10時20分	10時20分	08時10分	10時40分	11時20分	10時15分	10時50分
	採取位置		流心(中央)	流心(中央)	流心(中央)	流心(中央)	流心(中央)	流心(中央)	流心(中央)	流心(中央)	流心(中央)	流心(中央)	流心(中央)	流心(中央)
	採取水深	m	0.5	0.5	0.5	0.5	0.5	0.5	0.5	0.5	0.5	0.5	0.5	0.5
	天候コード		曇り	曇り	晴れ	曇り	曇り	晴れ	曇り	晴れ	晴れ	晴れ	晴れ	曇り
	流況コード		通常の状況	通常の状況	通常の状況	通常の状況	通常の状況	通常の状況	通常の状況	通常の状況	通常の状況	通常の状況	通常の状況	通常の状況
	臭気コード		川藻臭(微)	川藻臭(微)	川藻臭(微)	川藻臭(微)	川藻臭(微)	川藻臭(微)	川藻臭(微)	川藻臭(微)	川藻臭(微)	川藻臭(微)	川藻臭(微)	川藻臭(微)
	色相コード		褐色・淡(明)	褐色・淡(明)	褐色・淡(明)	褐色・淡(明)	褐色・淡(明)	褐色・淡(明)	褐色・淡(明)	褐色・淡(明)	褐色・淡(明)	褐色・淡(明)	褐色・淡(明)	褐色・淡(明)
	気温	℃	12.5	17.6	19.0	28.6	25.5	28.6	19.2	7.2	7.3	5.1	4.5	1.6
	水温	℃	10.0	15.5	16.0	23.1	21.6	22.5	18.5	9.5	7.2	5.5	4.6	4.0
	流量	m3/S	1.44	0.57	1.32	0.44	0.90	6.19	1.35	0.89	0.63	0.35	0.29	0.37
	透明度	m	＞1.00	＞1.00	＞1.00	＞1.00	＞1.00	0.82	＞1.00	＞1.00	＞1.00	＞1.00	＞1.00	＞1.00
生活環境項目	pH		7.3	7.6	7.4	7.7	7.6	7.2	7.6	7.6	7.7	7.8	7.6	7.5
	DO	mg/l	11	9.8	9.5	9.0	8.6	9.1	9.5	11	12	12	12	13
	BOD	mg/l	＜0.5	0.9	＜0.5	0.6	＜0.5	＜0.5	0.5	＜0.5	＜0.5	＜0.5	＜0.5	0.6
	SS	mg/l	1	3	3	1	3	4	1	＜1	＜1	＜1	＜1	＜1
	大腸菌数	CFU/100ml	38	27	88	26	50	440	26	140	22	36	9	19
	全窒素	mg/l		1.0						1.0				
	全燐	mg/l		0.030						0.024				
健康項目	カドミウム	mg/l		＜0.0003						＜0.0003				
	全シアン	mg/l		＜0.1						＜0.1				
	鉛	mg/l		＜0.005						＜0.005				
	六価クロム	mg/l		＜0.02						＜0.02				
	砒素	mg/l		＜0.005						＜0.005				
	総水銀	mg/l		＜0.0005						＜0.0005				
	PCB	mg/l			＜0.0005									
	ジクロロメタン	mg/l		＜0.002						＜0.002				
	四塩化炭素	mg/l		＜0.0002						＜0.0002				
	1,2-ジクロロエタン	mg/l		＜0.0004						＜0.0004				
	1,1-ジクロロエチレン	mg/l		＜0.002						＜0.002				
	シス-1,2-ジクロロエチレン	mg/l		＜0.002						＜0.002				
	1,1,1-トリクロロエタン	mg/l		＜0.0005						＜0.0005				
	1,1,2-トリクロロエタン	mg/l		＜0.0006						＜0.0006				
	トリクロロエチレン	mg/l		＜0.001						＜0.001				
	テトラクロロエチレン	mg/l		＜0.0005						＜0.0005				
	1,3-ジクロロプロペン	mg/l		＜0.0002						＜0.0002				
	チウラム	mg/l		＜0.0006			＜0.0006							
	シマジン	mg/l		＜0.0003			＜0.0003							
	チオベンカルブ	mg/l		＜0.002			＜0.002							
	ベンゼン	mg/l		＜0.001						＜0.001				
	セレン	mg/l		＜0.002						＜0.002				
	硝酸性窒素	mg/l		0.8						0.9				
	亜硝酸性窒素	mg/l		＜0.1						＜0.1				
	硝酸性窒素及び亜硝酸性窒素	mg/l		0.9						1.0				
	ふっ素	mg/l		＜0.08						＜0.08				
	ほう素	mg/l		＜0.02						＜0.02				
	1,4-ジオキサン	mg/l		＜0.005						＜0.005				
水生生物保全項目(環境基準)	全亜鉛	mg/l		0.001						0.001				
	ノニルフェノール	mg/l			＜0.00006									
	LAS	mg/l			0.0006									
その他項目	前日の天気		曇り	晴れ	一時雨	雨	曇り	雨	曇り	晴れ	曇り	曇り	曇り	曇り
	DO飽和率	%	100	100	97	105	99	107	103	101	101	104	101	100

年度	水域名	測定地点名	類型	基準点	調査機関名	地点統一番号
2024	久慈川(茨城県境まで)	松岡橋	A	基準地点	福島県	07-023-01

項目		単位	04月05日	05月01日	06月03日	07月02日	08月06日	09月06日	10月01日	11月08日	12月10日	01月08日	02月04日	03月05日
一般項目	採取時刻		08時45分	08時40分	08時15分	09時00分	08時20分	09時10分	09時00分	09時30分	09時15分	09時20分	08時45分	09時00分
	採取位置		流心(中央)	流心(中央)	流心(中央)	流心(中央)	流心(中央)	流心(中央)	流心(中央)	流心(中央)	流心(中央)	流心(中央)	流心(中央)	流心(中央)
	採取水深	m	0.5	0.5	0.5	0.5	0.5	0.5	0.5	0.5	0.5	0.5	0.5	0.5
	天候コード		曇り	曇り	晴れ	晴れ	晴れ	晴れ	曇り	晴れ	晴れ	晴れ	晴れ	曇り
	流況コード		通常の状況	通常の状況	通常の状況	通常の状況	通常の状況	通常の状況	通常の状況	通常の状況	通常の状況	通常の状況	通常の状況	通常の状況
	臭気コード		川藻臭(微)	川藻臭(微)	川藻臭(微)	川藻臭(微)	川藻臭(微)	川藻臭(微)	川藻臭(微)	川藻臭(微)	川藻臭(微)	川藻臭(微)	川藻臭(微)	川藻臭(微)
	色相コード		褐色・淡(明)	褐色・淡(明)	褐色・淡(明)	褐色・淡(明)	褐色・淡(明)	褐色・淡(明)	褐色・淡(明)	褐色・淡(明)	褐色・淡(明)	褐色・淡(明)	褐色・淡(明)	褐色・淡(明)
	気温	℃	8.3	15.6	17.3	26.9	29.0	27.0	18.7	10.9	2.9	2.7	5.2	3.1
	水温	℃	9.2	16.0	16.5	21.8	22.5	20.5	18.5	11.0	4.1	5.0	4.3	5.2
	流量	m3/S	4.78	1.35	6.61	1.10	2.86	7.40	3.77	3.01	1.92	1.96	0.75	1.08
	透明度	m	＞1.00	＞1.00	＞1.00	＞1.00	＞1.00	＞1.00	＞1.00	＞1.00	＞1.00	＞1.00	＞1.00	＞1.00
生活環境項目	pH		7.5	8.5	7.6	8.2	7.7	7.5	7.9	8.1	8.1	7.8	7.9	7.7
	DO	mg/l	11	11	9.9	10	9.3	9.5	10	12	14	14	14	14
	BOD	mg/l	＜0.5	1.8	＜0.5	0.7	1.3	＜0.5	＜0.5	0.5	0.8	0.6	0.7	1.2
	SS	mg/l	＜1	3	3	2	1	＜1	＜1	＜1	＜1	2	1	2
	大腸菌数	CFU/100ml	140	72	180	46	290	99	83	59	47	110	360	92
	全窒素	mg/l		0.80						0.81				
	全燐	mg/l		0.039						0.018				
水生生物保全項目(環境基準)	全亜鉛	mg/l		0.002						0.001				
	ノニルフェノール	mg/l			＜0.00006									
	LAS	mg/l			＜0.0006									
その他項目	前日の天気		曇り	曇り	一時雨	雨	曇り	晴れ	曇り	曇り	曇り	曇り	曇り	曇り
	DO飽和率	%	100	121	103	120	109	107	112	111	110	114	110	114

年度	水域名	測定地点名	類型	基準点	調査機関名	地点統一番号
2024	久慈川(茨城県境まで)	高地原橋	A	基準地点	福島県	07-023-02

	項目	単位	04月05日	05月01日	06月18日	07月02日	08月23日	09月06日	10月01日	11月08日	12月10日	01月08日	02月04日	03月05日
一般項目	採取時刻		07時50分	07時45分	07時50分	08時10分	07時45分	08時35分	08時05分	08時10分	08時45分	08時45分	07時55分	08時20分
	採取位置		流心(中央)	流心(中央)	流心(中央)	流心(中央)	流心(中央)	流心(中央)	流心(中央)	流心(中央)	流心(中央)	流心(中央)	流心(中央)	流心(中央)
	採取水深	m	0.5	0.5	0.5	0.5	0.5	0.5	0.5	0.5	0.5	0.5	0.5	0.5
	天候コード		曇り	曇り	雨	晴れ	曇り	晴れ	曇り	晴れ	晴れ	晴れ	晴れ	曇り
	流況コード		通常の状況	通常の状況	通常の状況	通常の状況	通常の状況	通常の状況	通常の状況	通常の状況	通常の状況	通常の状況	通常の状況	通常の状況
	臭気コード		川藻臭(微)	川藻臭(微)	川藻臭(微)	川藻臭(微)	川藻臭(微)	川藻臭(微)	川藻臭(微)	川藻臭(微)	川藻臭(微)	川藻臭(微)	川藻臭(微)	川藻臭(微)
	色相コード		褐色・淡(明)	褐色・淡(明)	褐色・淡(明)	褐色・淡(明)	褐色・淡(明)	褐色・淡(明)	褐色・淡(明)	褐色・淡(明)	褐色・淡(明)	褐色・淡(明)	褐色・淡(明)	褐色・淡(明)
	気温	℃	8.1	18.3	19.5	26.1	26.1	28.1	18.8	3.8	-1.4	-1.3	-0.5	2.0
	水温	℃	8.9	16.9	20.6	21.6	22.7	21.0	17.9	7.5	3.2	3.5	3.5	2.8
	流量	m3/S	10.86	6.54	8.56	5.49	17.92	19.58	10.94	9.91	7.13	8.44	7.17	7.19
	透明度	m	> 1.00	> 1.00	> 1.00	> 1.00	> 1.00	> 1.00	> 1.00	> 1.00	> 1.00	> 1.00	> 1.00	> 1.00
生活環境項目	pH		7.5	7.9	7.9	7.9	7.6	7.5	7.7	7.7	7.8	7.5	7.6	7.6
	DO	mg/l	11	9.8	8.7	9.3	8.8	9.1	9.7	11	13	13	13	13
	BOD	mg/l	< 0.5	1.1	1.2	0.7	< 0.5	< 0.5	0.5	0.5	< 0.5	0.7	0.5	0.8
	SS	mg/l	1	3	4	1	4	3	1	1	< 1	4	< 1	2
	大腸菌数	CFU/100ml	130	99	710	89	210	110	160	100	62	200	56	87
	全窒素	mg/l		0.55						0.67				
	全燐	mg/l		0.025						0.017				
健康項目	カドミウム	mg/l		< 0.0003						< 0.0003				
	全シアン	mg/l		< 0.1						< 0.1				
	鉛	mg/l		< 0.005						< 0.005				
	六価クロム	mg/l		< 0.02						< 0.02				
	砒素	mg/l		< 0.005						< 0.005				
	総水銀	mg/l		< 0.0005						< 0.0005				
	PCB	mg/l			< 0.0005									
	ジクロロメタン	mg/l		< 0.002						< 0.002				
	四塩化炭素	mg/l		< 0.0002						< 0.0002				
	1,2-ジクロロエタン	mg/l		< 0.0004						< 0.0004				
	1,1-ジクロロエチレン	mg/l		< 0.002						< 0.002				
	シス-1,2-ジクロロエチレン	mg/l		< 0.002						< 0.002				
	1,1,1-トリクロロエタン	mg/l		< 0.0005						< 0.0005				
	1,1,2-トリクロロエタン	mg/l		< 0.0006						< 0.0006				
	トリクロロエチレン	mg/l		< 0.001						< 0.001				
	テトラクロロエチレン	mg/l		< 0.0005						< 0.0005				
	1,3-ジクロロプロペン	mg/l		< 0.0002						< 0.0002				
	チウラム	mg/l		< 0.0006			< 0.0006							
	シマジン	mg/l		< 0.0003			< 0.0003							
	チオベンカルブ	mg/l		< 0.002			< 0.002							
	ベンゼン	mg/l		< 0.001						< 0.001				
	セレン	mg/l		< 0.002						< 0.002				
	硝酸性窒素	mg/l		0.4						0.6				
	亜硝酸性窒素	mg/l		< 0.1						< 0.1				
	硝酸性窒素及び亜硝酸性窒素	mg/l		0.5						0.7				
	ふっ素	mg/l		0.12						0.09				
	ほう素	mg/l		< 0.02						< 0.02				
	1,4-ジオキサン	mg/l		< 0.005						< 0.005				
要監視項目	PFOS及びPFOAの合算値	mg/l								0.0000015				
水生生物保全項目(環境基準)	全亜鉛	mg/l		0.002						0.003				
	ノニルフェノール	mg/l			< 0.00006									
	LAS	mg/l			< 0.0006									
その他項目	前日の天気		曇り	曇り	晴れ	雨	曇り	晴れ	曇り	曇り	曇り	曇り	曇り	曇り
	DO飽和率	%	98	102	99	107	103	103	103	101	99	100	99	104

年度	水域名	測定地点名	類型	基準点	調査機関名	地点統一番号
2024	川上川	久慈川合流前		類型指定無	福島県	07-232-01

	項目	単位	05月01日	08月23日	11月08日	02月04日				
一般項目	採取時刻		08時20分	08時30分	09時00分	08時30分				
	採取位置		流心(中央)	流心(中央)	流心(中央)	流心(中央)				
	採取水深	m	0.5	0.5	0.5	0.5				
	天候コード		曇り	曇り	晴れ	晴れ				
	流況コード		通常の状況	通常の状況	通常の状況	通常の状況				
	臭気コード		川藻臭(微)	川藻臭(微)	川藻臭(微)	川藻臭(微)				
	色相コード		褐色・淡(明)	褐色・淡(明)	褐色・淡(明)	褐色・淡(明)				
	気温	℃	17.7	25.2	6.4	3.1				
	水温	℃	15.0	21.5	8.2	3.6				
	流量	m3/S	2.70	7.79	6.89	3.76				
	透明度	m	> 1.00	0.93	0.95	> 1.00				
生活環境項目	pH		7.7	7.4	7.5	7.6				
	DO	mg/l	10	8.9	12	13				
	BOD	mg/l	0.8	< 0.5	< 0.5	< 0.5				
	COD	mg/l	2.7	4.7	2.4	1.7				
	SS	mg/l	4	4	1	< 1				
	大腸菌数	CFU/100ml	220	250	130	40				
水生生物保全項目(環境基準)	全亜鉛	mg/l	0.001		0.002					
	ノニルフェノール	mg/l	< 0.00006							
	LAS	mg/l	< 0.0006							
その他項目	前日の天気		曇り	曇り	曇り	曇り				
	DO飽和率	%	106	102	103	101				

年度	水域名	測定地点名	類型	基準点	調査機関名	地点統一番号
2024	小泉川(小泉橋より上流)	小泉橋	A	基準地点	福島県	07-044-01

	項目	単位	04月10日	05月09日	06月10日	07月08日	08月19日	09月17日	10月07日	11月19日	12月05日	01月09日	02月13日	03月03日
一般項目	採取時刻		08時05分	08時00分	08時30分	08時05分	07時20分	09時20分	08時05分	08時00分	08時10分	10時25分	08時00分	08時05分
	採取位置		流心(中央)	流心(中央)	流心(中央)	流心(中央)	流心(中央)	流心(中央)	流心(中央)	流心(中央)	流心(中央)	流心(中央)	流心(中央)	流心(中央)
	採取水深	m	0.5	0.5	0.5	0.5	0.5	0.5	0.5	0.5	0.5	0.5	0.5	0.5
	天候コード		晴れ	雨	雨	曇り	曇り	晴れ	曇り	晴れ	晴れ	晴れ	晴れ	雪
	流況コード		通常の状況	通常の状況	通常の状況	通常の状況	通常の状況	通常の状況	通常の状況	通常の状況	通常の状況	通常の状況	通常の状況	通常の状況
	臭気コード		川藻臭(微)	川藻臭(微)	川藻臭(微)	川藻臭(微)	川藻臭(微)	川藻臭(微)	川藻臭(微)	川藻臭(微)	川藻臭(微)	川藻臭(微)	川藻臭(微)	川藻臭(微)
	色相コード		褐色・淡(明)	褐色・淡(明)	褐色・淡(明)	褐色・淡(明)	褐色・淡(明)	褐色・淡(明)	褐色・淡(明)	褐色・淡(明)	褐色・淡(明)	褐色・淡(明)	褐色・淡(明)	褐色・淡(明)
	気温	℃	8.9	9.5	20.3	26.0	26.3	26.9	20.2	7.2	3.8	4.3	7.4	0.0
	水温	℃	9.1	17.1	18.1	23.6	23.1	23.0	19.4	10.6	8.9	6.7	5.8	7.0
	流量	m3/S	0.79	0.48	0.33	0.09	0.39	0.62	0.63	0.08	0.08	0.05	0.05	0.04
	透明度	m	0.62	0.78	> 1.00	> 1.00	0.74	0.48	> 1.00	> 1.00	0.90	> 1.00	0.74	0.50
生活環境項目	pH		7.5	7.4	7.3	7.4	7.6	7.9	7.5	7.6	7.8	7.9	7.5	7.6
	DO	mg/l	11	8.8	8.9	7.0	7.4	8.0	8.6	10	10	12	12	9.2
	BOD	mg/l	0.8	1.2	0.8	0.6	0.7	0.8	0.8	< 0.5	< 0.5	0.7	1.1	1.9
	SS	mg/l	5	6	3	1	6	8	4	4	9	3	5	11
	大腸菌数	CFU/100ml	460	550	150	94	300	320	180	58	36	44	280	100
	全窒素	mg/l		1.0						1.1				
	全燐	mg/l		0.077						0.053				
水生生物保全項目(環境基準)	全亜鉛	mg/l		0.008						0.002				
	ノニルフェノール	mg/l			< 0.00006									
	LAS	mg/l			0.0017									
その他項目	前日の天気		雨	曇り	晴れ	晴れ	晴れ	晴れ	曇り	晴れ	晴れ	晴れ	晴れ	晴れ
	DO飽和率	%	100	92	95	83	86	94	93	93	90	100	97	76

年度	水域名	測定地点名	類型	基準点	調査機関名	地点統一番号
2024	小泉川(小泉橋より下流)	百間橋	B	基準地点	福島県	07-045-01

	項目	単位	04月25日	05月24日	06月25日	07月08日	08月08日	09月30日	10月17日	11月19日	12月05日	01月15日	02月13日	03月03日
一般項目	採取時刻		07時50分	08時10分	08時40分	09時40分	11時15分	07時40分	08時00分	08時45分	09時00分	07時45分	08時30分	08時30分
	採取位置		流心(中央)	流心(中央)	流心(中央)	流心(中央)	流心(中央)	流心(中央)	流心(中央)	流心(中央)	流心(中央)	流心(中央)	流心(中央)	流心(中央)
	採取水深	m	0.5	0.5	0.5	0.5	0.5	0.5	0.5	0.5	0.5	0.5	0.5	0.5
	天候コード		晴れ	晴れ	曇り	雨	晴れ	晴れ	晴れ	晴れ	晴れ	晴れ	晴れ	雪
	流況コード		通常の状況	通常の状況	通常の状況	通常の状況	通常の状況	通常の状況	通常の状況	通常の状況	通常の状況	通常の状況	通常の状況	通常の状況
	臭気コード		川藻臭(微)	川藻臭(微)	川藻臭(微)	川藻臭(微)	川藻臭(微)	川藻臭(微)	川藻臭(微)	川藻臭(微)	川藻臭(微)	川藻臭(微)	川藻臭(微)	川藻臭(微)
	色相コード		褐色・淡(明)	褐色・淡(明)	褐色・淡(明)	褐色・淡(明)	褐色・淡(明)	褐色・中	褐色・淡(明)	褐色・淡(明)	褐色・淡(明)	褐色・淡(明)	褐色・淡(明)	褐色・淡(明)
	気温	℃	18.3	21.2	25.0	26.6	29.5	20.7	20.6	7.5	4.6	5.4	6.4	0.9
	水温	℃	14.5	23.2	29.2	23.6	31.5	19.5	19.4	10.5	7.8	4.6	4.5	8.5
	流量	m3/S	1.07	1.48	2.89	1.19	1.42	1.03	1.17	1.11	1.88	1.69	2.18	3.09
	透明度	m	0.65	0.50	0.48	0.75	0.56	0.21	0.25	0.65	0.80	> 1.00	0.70	0.74
生活環境項目	pH		7.8	7.7	7.7	7.6	7.8	7.8	7.7	7.8	7.9	7.9	8.1	7.9
	DO	mg/l	7.7	6.3	5.7	4.7	6.4	8.2	6.6	8.3	9.0	10	10	8.1
	BOD	mg/l	3.9	1.7	1.3	1.7	2.1	0.7	0.6	0.7	0.8	0.9	2.1	1.2
	COD	mg/l	5.1	4.5	5.1	5.3	6.6	5.9	3.5	3.9	2.1	2.7	5.5	3.0
	SS	mg/l	8	8	12	13	17	58	16	7	7	6	8	8
	大腸菌数	CFU/100ml	560	200	52	250	170	1900	580	150	40	2	2	12
	全窒素	mg/l		0.62						0.65				
	全燐	mg/l		0.079						0.059				
健康項目	カドミウム	mg/l		< 0.0003						< 0.0003				
	全シアン	mg/l		< 0.1						< 0.1				
	鉛	mg/l		< 0.005						< 0.005				
	六価クロム	mg/l		< 0.02						< 0.02				
	砒素	mg/l		< 0.005						< 0.005				
	総水銀	mg/l		< 0.0005						< 0.0005				
	PCB	mg/l			< 0.0005									
	ジクロロメタン	mg/l		< 0.002						< 0.002				
	四塩化炭素	mg/l		< 0.0002						< 0.0002				
	1,2-ジクロロエタン	mg/l		< 0.0004						< 0.0004				
	1,1-ジクロロエチレン	mg/l		< 0.002						< 0.002				
	シス-1,2-ジクロロエチレン	mg/l		< 0.002						< 0.002				
	1,1,1-トリクロロエタン	mg/l		< 0.0005						< 0.0005				
	1,1,2-トリクロロエタン	mg/l		< 0.0006						< 0.0006				
	トリクロロエチレン	mg/l		< 0.001						< 0.001				
	テトラクロロエチレン	mg/l		< 0.0005						< 0.0005				
	1,3-ジクロロプロペン	mg/l		< 0.0002						< 0.0002				
	チウラム	mg/l		< 0.0006			< 0.0006							
	シマジン	mg/l		< 0.0003			< 0.0003							
	チオベンカルブ	mg/l		< 0.002			< 0.002							
	ベンゼン	mg/l		< 0.001						< 0.001				
	セレン	mg/l		< 0.002						< 0.002				
	硝酸性窒素	mg/l		< 0.1						0.1				
	亜硝酸性窒素	mg/l		< 0.1						< 0.1				
	硝酸性窒素及び亜硝酸性窒素	mg/l		< 0.2						0.2				
	1,4-ジオキサン	mg/l		< 0.005						< 0.005				
特殊項目	銅	mg/l		< 0.01						< 0.01				
	クロム	mg/l		< 0.05						< 0.05				
水生生物保全項目(環境基準)	全亜鉛	mg/l		0.007						0.007				
	ノニルフェノール	mg/l			< 0.00006									
	LAS	mg/l			< 0.0006									
その他項目	前日の天気		雨	晴れ	晴れ	晴れ	晴れ	曇り	曇り	晴れ	晴れ	晴れ	晴れ	晴れ
	DO飽和率	%	77	74	75	56	89	91	72	76	76	79	84	70
	干潮時刻1		10時34分	10時14分	12時8分	11時21分	11時55分	08時27分	09時16分	10時54分	11時40分	10時24分	10時17分	11時57分
	干潮時刻2		22時37分	22時13分		23時12分		20時50分	21時39分			23時8分	22時47分	23時55分
	満潮時刻1		03時43分	02時58分	04時35分	03時58分	05時17分	01時53分	03時16分	06時47分	07時28分	05時44分	05時3分	05時37分
	満潮時刻2		17時20分	17時26分	19時32分	18時25分	18時19分	15時5分	15時13分	16時27分	16時52分	15時49分	15時55分	18時11分

年度	水域名	測定地点名	類型	基準点	調査機関名	地点統一番号
2024	宇多川(清水橋より上流)	堀坂橋	A	基準地点	福島県	07-015-01

	項目	単位	04月10日	05月10日	06月10日	07月08日	08月05日	09月04日	10月07日	11月06日	12月05日	01月09日	02月12日	03月03日
一般項目	採取時刻		07時45分	09時00分	08時00分	07時40分	08時10分	07時30分	07時40分	07時45分	07時40分	10時05分	11時00分	07時40分
	採取位置		流心(中央)	流心(中央)	流心(中央)	流心(中央)	流心(中央)	流心(中央)	流心(中央)	流心(中央)	流心(中央)	流心(中央)	流心(中央)	流心(中央)
	採取水深	m	0.5	0.5	0.5	0.5	0.5	0.5	0.5	0.5	0.5	0.5	0.5	0.5
	天候コード		晴れ	晴れ	雨	曇り	晴れ	晴れ	曇り	雨	晴れ	晴れ	晴れ	雪
	流況コード		通常の状況	通常の状況	通常の状況	通常の状況	通常の状況	通常の状況	通常の状況	通常の状況	通常の状況	通常の状況	通常の状況	通常の状況
	臭気コード		川藻臭(微)	川藻臭(微)	川藻臭(微)	川藻臭(微)	川藻臭(微)	川藻臭(微)	川藻臭(微)	川藻臭(微)	川藻臭(微)	川藻臭(微)	川藻臭(微)	川藻臭(微)
	色相コード		褐色・淡(明)	褐色・淡(明)	褐色・淡(明)	褐色・淡(明)	褐色・淡(明)	褐色・淡(明)	褐色・淡(明)	褐色・淡(明)	褐色・淡(明)	褐色・淡(明)	褐色・淡(明)	褐色・淡(明)
	気温	℃	8.1	19.0	19.7	26.7	32.3	23.1	20.6	10.6	2.8	5.9	7.9	−0.8
	水温	℃	7.0	13.0	17.0	23.0	25.0	21.5	19.0	13.0	8.0	4.5	3.5	5.4
	流量	m3/S	7.91	1.37	0.37	0.76	0.18	1.47	4.11	2.37	0.91	0.51	0.54	0.75
	透明度	m	> 1.00	> 1.00	> 1.00	> 1.00	> 1.00	> 1.00	> 1.00	> 1.00	> 1.00	> 1.00	> 1.00	> 1.00
生活環境項目	pH		7.4	7.8	7.4	7.9	7.8	7.9	7.6	7.8	7.8	7.6	7.4	7.8
	DO	mg/l	12	11	9.5	8.1	8.7	8.8	10	10	11	13	14	12
	BOD	mg/l	< 0.5	0.5	< 0.5	0.6	< 0.5	< 0.5	< 0.5	< 0.5	< 0.5	0.7	< 0.5	0.5
	SS	mg/l	2	< 1	< 1	< 1	2	< 1	< 1	< 1	< 1	< 1	< 1	< 1
	大腸菌数	CFU/100ml	53	17	52	120	77	53	88	43	19	6	2	8
	全窒素	mg/l		0.68						0.68				
	全燐	mg/l		0.009						0.006				
水生生物保全項目(環境基準)	全亜鉛	mg/l		< 0.001						< 0.001				
	ノニルフェノール	mg/l			< 0.00006									
	LAS	mg/l			< 0.0006									
その他項目	前日の天気		雨	雨	晴れ	晴れ	晴れ	曇り	曇り	晴れ	晴れ	晴れ	晴れ	晴れ
	DO飽和率	%	103	105	99	95	105	102	108	104	98	104	107	101

年度	水域名	測定地点名	類型	基準点	調査機関名	地点統一番号
2024	宇多川(清水橋より下流)	百間橋	A	基準地点	福島県	07-016-01

	項目	単位	04月25日	05月24日	06月10日	07月08日	08月08日	09月04日	10月17日	11月19日	12月05日	01月15日	02月13日	03月03日
一般項目	採取時刻		08時15分	08時40分	09時20分	09時15分	10時50分	08時30分	08時30分	09時30分	09時20分	08時00分	08時45分	08時50分
	採取位置		流心(中央)	流心(中央)	流心(中央)	流心(中央)	流心(中央)	流心(中央)	流心(中央)	流心(中央)	流心(中央)	流心(中央)	流心(中央)	流心(中央)
	採取水深	m	0.5	0.5	0.5	0.5	0.5	0.5	0.5	0.5	0.5	0.5	0.5	0.5
	天候コード		晴れ	晴れ	雨	曇り	晴れ	晴れ	晴れ	晴れ	晴れ	晴れ	晴れ	曇り
	流況コード		通常の状況	通常の状況	通常の状況	通常の状況	通常の状況	通常の状況	通常の状況	通常の状況	通常の状況	通常の状況	通常の状況	通常の状況
	臭気コード		川藻臭(微)	川藻臭(微)	川藻臭(微)	川藻臭(微)	川藻臭(微)	川藻臭(微)	川藻臭(微)	川藻臭(微)	川藻臭(微)	川藻臭(微)	川藻臭(微)	川藻臭(微)
	色相コード		褐色・淡(明)	褐色・淡(明)	褐色・淡(明)	褐色・淡(明)	褐色・淡(明)	褐色・淡(明)	褐色・淡(明)	褐色・淡(明)	褐色・淡(明)	褐色・淡(明)	褐色・淡(明)	褐色・淡(明)
	気温	℃	17.3	22.5	23.5	26.6	30.5	25.1	20.4	8.4	4.8	4.7	6.4	0.6
	水温	℃	15.0	24.0	22.0	26.6	30.0	23.0	17.5	8.7	7.0	4.2	4.5	5.5
	流量	m3/S	9.69	6.88	6.69	17.88	13.82	10.67	1.52	7.95	9.83	9.08	5.18	11.49
	透明度	m	> 1.00	0.87	0.90	> 1.00	> 1.00	> 1.00	> 1.00	> 1.00	> 1.00	> 1.00	0.90	> 1.00
生活環境項目	pH		7.6	7.8	7.8	7.9	8.0	7.8	7.4	7.7	7.5	7.8	8.0	7.8
	DO	mg/l	9.2	7.3	7.5	6.2	8.2	7.8	9.0	11	10	11	11	11
	BOD	mg/l	< 0.5	1.0	0.7	1.3	2.2	0.5	< 0.5	< 0.5	0.6	< 0.5	0.7	0.5
	COD	mg/l	2.4	3.2	5.7	3.9	4.4	3.4	3.0	2.3	2.8	2.0	2.9	1.9
	SS	mg/l	2	6	5	10	11	1	2	1	3	3	7	1
	大腸菌数	CFU/100ml	130	78	62	540	160	37	70	57	78	7	26	17
	全窒素	mg/l		0.38						0.62				
	全燐	mg/l		0.023						0.014				
健康項目	カドミウム	mg/l		< 0.0003						< 0.0003				
	全シアン	mg/l		< 0.1						< 0.1				
	鉛	mg/l		< 0.005						< 0.005				
	六価クロム	mg/l		< 0.02						< 0.02				
	砒素	mg/l		< 0.005						< 0.005				
	総水銀	mg/l		< 0.0005						< 0.0005				
	PCB	mg/l			< 0.0005									
	ジクロロメタン	mg/l		< 0.002						< 0.002				
	四塩化炭素	mg/l		< 0.0002						< 0.0002				
	1,2-ジクロロエタン	mg/l		< 0.0004						< 0.0004				
	1,1-ジクロロエチレン	mg/l		< 0.002						< 0.002				
	シス-1,2-ジクロロエチレン	mg/l		< 0.002						< 0.002				
	1,1,1-トリクロロエタン	mg/l		< 0.0005						< 0.0005				
	1,1,2-トリクロロエタン	mg/l		< 0.0006						< 0.0006				
	トリクロロエチレン	mg/l		< 0.001						< 0.001				
	テトラクロロエチレン	mg/l		< 0.0005						< 0.0005				
	1,3-ジクロロプロペン	mg/l		< 0.0002						< 0.0002				
	チウラム	mg/l		< 0.0006			< 0.0006							
	シマジン	mg/l		< 0.0003			< 0.0003							
	チオベンカルブ	mg/l		< 0.002			< 0.002							
	ベンゼン	mg/l		< 0.001						< 0.001				
	セレン	mg/l		< 0.002						< 0.002				
	硝酸性窒素	mg/l		< 0.1						0.4				
	亜硝酸性窒素	mg/l		< 0.1						< 0.1				
	硝酸性窒素及び亜硝酸性窒素	mg/l		< 0.2						0.5				
	1,4-ジオキサン	mg/l		< 0.005						< 0.005				
要監視項目	PFOS及びPFOAの合算値	mg/l								0.0000003				
水生生物保全項目(環境基準)	全亜鉛	mg/l		0.001						0.001				
	ノニルフェノール	mg/l			< 0.00006									
	LAS	mg/l			< 0.0006									
その他項目	前日の天気		雨	晴れ	晴れ	晴れ	晴れ	曇り	曇り	晴れ	晴れ	晴れ	晴れ	晴れ
	DO飽和率	%	91	87	87	78	109	92	95	97	88	87	87	89
	干潮時刻1		10時34分	10時14分	21時5分	11時21分	11時55分	10時30分	09時16分	10時54分	11時40分	10時24分	10時17分	11時57分
	干潮時刻2		22時37分	22時13分	23時56分	23時12分		22時38分	21時39分			23時8分	22時47分	23時55分
	満潮時刻1		03時43分	02時58分	04時39分	03時58分	05時17分	03時58分	03時16分	06時47分	07時28分	05時44分	05時3分	05時37分
	満潮時刻2		17時20分	17時26分	19時31分	18時25分	18時19分	16時48分	15時13分	16時27分	16時52分	15時49分	15時55分	18時11分

年度	水域名	測定地点名	類型	基準点	調査機関名	地点統一番号
2024	真野川(桜田橋より上流)	落合橋	A	基準地点	福島県	07-039-01

	項目	単位	04月12日	05月24日	06月25日	07月08日	08月05日	09月04日	10月07日	11月05日	12月13日	01月15日	02月12日	03月04日
一般項目	採取時刻		08時30分	11時10分	09時25分	10時40分	11時35分	11時00分	13時00分	10時30分	08時10分	08時35分	10時10分	10時30分
	採取位置		流心(中央)	流心(中央)	流心(中央)	流心(中央)	流心(中央)	流心(中央)	流心(中央)	流心(中央)	流心(中央)	流心(中央)	流心(中央)	流心(中央)
	採取水深	m	0.5	0.5	0.5	0.5	0.5	0.5	0.5	0.5	0.5	0.5	0.5	0.5
	天候コード		晴れ	晴れ	曇り	雨	曇り	晴れ	曇り	晴れ	晴れ	晴れ	曇り	晴れ
	流況コード		通常の状況	通常の状況	通常の状況	通常の状況	通常の状況	通常の状況	通常の状況	通常の状況	通常の状況	通常の状況	通常の状況	通常の状況
	臭気コード		川藻臭(微)	川藻臭(微)	川藻臭(微)	川藻臭(微)	川藻臭(微)	川藻臭(微)	川藻臭(微)	川藻臭(微)	川藻臭(微)	川藻臭(微)	川藻臭(微)	川藻臭(微)
	色相コード		褐色・淡(明)	褐色・淡(明)	褐色・淡(明)	褐色・淡(明)	褐色・淡(明)	褐色・淡(明)	褐色・淡(明)	褐色・淡(明)	褐色・淡(明)	褐色・淡(明)	褐色・淡(明)	褐色・淡(明)
	気温	℃	16.1	25.1	31.6	29.8	32.9	27.8	22.1	18.3	2.6	5.5	5.5	4.1
	水温	℃	11.2	21.6	21.0	21.0	29.5	22.8	20.6	16.6	7.8	7.0	3.5	6.5
	流量	m3/S	2.04	0.47	0.21	0.15	0.53	1.67	2.88	1.39	0.46	0.54	0.08	0.19
	透明度	m	> 1.00	0.41	> 1.00	> 1.00	> 1.00	> 1.00	> 1.00	> 1.00	> 1.00	0.64	> 1.00	> 1.00
生活環境項目	pH		7.1	7.2	7.0	7.4	7.0	7.2	7.2	7.1	7.1	7.1	7.0	7.4
	DO	mg/l	10	8.9	6.8	5.7	8.8	8.1	8.3	9.2	10	9.9	11	11
	BOD	mg/l	< 0.5	0.8	0.8	0.9	0.7	< 0.5	0.9	0.9	< 0.5	0.6	< 0.5	0.6
	SS	mg/l	1	4	2	2	2	1	< 1	< 1	1	5	1	4
	大腸菌数	CFU/100ml	48	39	43	260	15	54	37	38	20	21	11	47
	全窒素	mg/l		1.0						0.91				
	全燐	mg/l		0.047						0.015				
水生生物保全項目(環境基準)	全亜鉛	mg/l		0.002						< 0.001				
	ノニルフェノール	mg/l			< 0.00006									
	LAS	mg/l			0.0018									
その他項目	前日の天気		晴れ	晴れ	晴れ	晴れ	晴れ	晴れ	曇り	晴れ	晴れ	晴れ	晴れ	雪
	DO飽和率	%	95	102	77	65	117	95	93	95	86	82	86	95

年度	水域名	測定地点名	類型	基準点	調査機関名	地点統一番号
2024	真野川（桜田橋より下流）	真島橋	A	基準地点	福島県	07-040-01

項目		単位	04月25日	05月24日	06月25日	07月23日	08月08日	09月04日	10月07日	11月19日	12月05日	01月14日	02月14日	03月03日
一般項目	採取時刻		09時05分	09時25分	09時45分	08時50分	10時20分	09時50分	09時20分	10時15分	10時55分	08時30分	08時40分	10時00分
	採取位置		流心（中央）	流心（中央）	流心（中央）	流心（中央）	流心（中央）	流心（中央）	流心（中央）	流心（中央）	流心（中央）	流心（中央）	流心（中央）	流心（中央）
	採取水深	m	0.5	0.5	0.5	0.5	0.5	0.5	0.5	0.5	0.5	0.5	0.5	0.5
	天候コード		晴れ	晴れ	曇り	晴れ	晴れ	晴れ	曇り	晴れ	晴れ	晴れ	晴れ	雪
	流況コード		通常の状況	通常の状況	通常の状況	通常の状況	通常の状況	通常の状況	通常の状況	通常の状況	通常の状況	通常の状況	通常の状況	通常の状況
	臭気コード		川藻臭（微）	川藻臭（微）	川藻臭（微）	川藻臭（微）	川藻臭（微）	川藻臭（微）	川藻臭（微）	川藻臭（微）	川藻臭（微）	川藻臭（微）	川藻臭（微）	川藻臭（微）
	色相コード		褐色・淡（明）	褐色・淡（明）	褐色・淡（明）	褐色・淡（明）	褐色・淡（明）	褐色・淡（明）	褐色・淡（明）	褐色・淡（明）	褐色・淡（明）	褐色・淡（明）	褐色・淡（明）	褐色・淡（明）
	気温	℃	20.8	21.2	30.1	32.6	31.7	26.4	22.0	9.7	6.5	5.4	5.7	0.2
	水温	℃	17.2	22.5	24.0	29.5	28.5	24.4	20.0	12.1	11.0	3.5	4.8	3.5
	流量	m3/S	4.96	12.46	30.38	30.23	20.96	21.54	8.06	8.77	19.07	22.02	37.79	9.66
	透明度	m	＞1.00	0.37	0.77	＞1.00	＞1.00	＞1.00	＞1.00	＞1.00	＞1.00	＞1.00	＞1.00	＞1.00
生活環境項目	pH		7.9	7.7	7.7	7.8	7.9	7.7	7.3	7.9	8.0	8.0	8.0	7.9
	DO	mg/l	8.0	6.7	6.6	6.3	6.4	7.2	7.4	9.3	8.2	9.4	10	9.1
	BOD	mg/l	0.5	0.8	0.8	1.0	1.5	0.7	0.6	＜0.5	＜0.5	＜0.5	＜0.5	0.6
	COD	mg/l	1.9	2.8	3.1	3.2	4.3	3.1	4.9	2.4	1.5	1.2	1.9	2.1
	SS	mg/l	6	12	11	5	6	8	3	3	4	4	2	4
	大腸菌数	CFU/100ml	25	19	32	180	100	44	170	28	13	4	2	11
	全窒素	mg/l		0.65						0.52				
	全燐	mg/l		0.058						0.036				
健康項目	カドミウム	mg/l		＜0.0003						＜0.0003				
	全シアン	mg/l		＜0.1						＜0.1				
	鉛	mg/l		＜0.005						＜0.005				
	六価クロム	mg/l		＜0.02						＜0.02				
	砒素	mg/l		＜0.005						＜0.005				
	総水銀	mg/l		＜0.0005						＜0.0005				
	PCB	mg/l			＜0.0005									
	ジクロロメタン	mg/l		＜0.002						＜0.002				
	四塩化炭素	mg/l		＜0.0002						＜0.0002				
	1,2-ジクロロエタン	mg/l		＜0.0004						＜0.0004				
	1,1-ジクロロエチレン	mg/l		＜0.002						＜0.002				
	シス-1,2-ジクロロエチレン	mg/l		＜0.002						＜0.002				
	1,1,1-トリクロロエタン	mg/l		＜0.0005						＜0.0005				
	1,1,2-トリクロロエタン	mg/l		＜0.0006						＜0.0006				
	トリクロロエチレン	mg/l		＜0.001						＜0.001				
	テトラクロロエチレン	mg/l		＜0.0005						＜0.0005				
	1,3-ジクロロプロペン	mg/l		＜0.0002						＜0.0002				
	チウラム	mg/l		＜0.0006			＜0.0006							
	シマジン	mg/l		＜0.0003			＜0.0003							
	チオベンカルブ	mg/l		＜0.002			＜0.002							
	ベンゼン	mg/l		＜0.001						＜0.001				
	セレン	mg/l		＜0.002						＜0.002				
	硝酸性窒素	mg/l		0.1						0.2				
	亜硝酸性窒素	mg/l		＜0.1						＜0.1				
	硝酸性窒素及び亜硝酸性窒素	mg/l		0.2						0.3				
	1,4-ジオキサン	mg/l		＜0.005						＜0.005				
要監視項目	PFOS及びPFOAの合算値	mg/l								0.0000010				
水生生物保全項目（環境基準）	全亜鉛	mg/l		0.002						0.002				
	ノニルフェノール	mg/l			＜0.00006									
	LAS	mg/l			＜0.0006									
その他項目	前日の天気		雨	晴れ	晴れ	晴れ	晴れ	曇り	曇り	晴れ	晴れ	曇り	曇り	晴れ
	DO飽和率	%	83	78	79	83	84	86	82	87	74	72	79	70
	干潮時刻1		10時34分	10時14分	12時8分	11時15分	11時55分	10時30分	11時29分	10時54分	11時40分	09時44分	10時49分	11時57分
	干潮時刻2		22時37分	22時13分		23時16分		22時38分				22時33分	23時14分	23時55分
	満潮時刻1		03時43分	02時58分	04時35分	03時54分	05時17分	03時58分	06時24分	06時47分	07時28分	05時20分	05時21分	05時37分
	満潮時刻2		17時20分	17時26分	19時32分	18時20分	18時19分	16時48分	17時7分	16時27分	16時52分	15時3分	16時34分	18時11分

年度	水域名	測定地点名	類型	基準点	調査機関名	地点統一番号
2024	新田川（新田橋より上流）	木戸内橋	A	基準地点	福島県	07-008-01

項目		単位	04月12日	05月10日	06月10日	07月08日	08月05日	09月04日	10月07日	11月05日	12月04日	01月09日	02月07日	03月04日
一般項目	採取時刻		07時40分	09時45分	12時10分	11時20分	12時10分	11時35分	13時30分	10時55分	11時20分	09時30分	10時40分	11時00分
	採取位置		流心（中央）	流心（中央）	流心（中央）	流心（中央）	流心（中央）	流心（中央）	流心（中央）	流心（中央）	流心（中央）	流心（中央）	流心（中央）	流心（中央）
	採取水深	m	0.5	0.5	0.5	0.5	0.5	0.5	0.5	0.5	0.5	0.5	0.5	0.5
	天候コード		晴れ	晴れ	晴れ	雨	曇り	晴れ	曇り	晴れ	曇り	晴れ	晴れ	晴れ
	流況コード		通常の状況	通常の状況	通常の状況	通常の状況	通常の状況	通常の状況	通常の状況	通常の状況	通常の状況	通常の状況	通常の状況	通常の状況
	臭気コード		川藻臭（微）	川藻臭（微）	川藻臭（微）	川藻臭（微）	川藻臭（微）	川藻臭（微）	川藻臭（微）	川藻臭（微）	川藻臭（微）	川藻臭（微）	川藻臭（微）	川藻臭（微）
	色相コード		褐色・淡（明）	褐色・淡（明）	褐色・淡（明）	褐色・淡（明）	褐色・淡（明）	褐色・淡（明）	褐色・淡（明）	褐色・淡（明）	褐色・淡（明）	褐色・淡（明）	褐色・淡（明）	褐色・淡（明）
	気温	℃	13.7	20.8	24.7	28.9	31.8	28.6	22.0	17.1	14.3	6.6	4.2	4.1
	水温	℃	11.0	14.5	21.4	24.3	28.0	23.7	19.1	16.2	10.0	3.4	2.4	4.2
	流量	m3/S	5.17	1.70	1.27	1.03	0.68	3.93	4.19	5.04	3.71	2.35	2.62	3.39
	透明度	m	＞1.00	＞1.00	＞1.00	＞1.00	＞1.00	＞1.00	＞1.00	＞1.00	＞1.00	＞1.00	＞1.00	＞1.00
生活環境項目	pH		7.4	7.4	7.8	7.4	7.5	7.9	7.5	7.5	7.5	7.4	7.7	7.2
	DO	mg/l	11	11	9.8	8.3	8.7	9.1	9.5	10	12	13	14	13
	BOD	mg/l	＜0.5	0.5	0.6	0.6	＜0.5	＜0.5	0.5	0.5	＜0.5	＜0.5	0.5	0.6
	SS	mg/l	1	2	1	1	2	＜1	2	1	1	＜1	＜1	1
	大腸菌数	CFU/100ml	34	30	42	51	24	23	200	82	41	33	9	9
	全窒素	mg/l		0.43						0.38				
	全燐	mg/l		0.018						0.014				
要監視項目	PFOS及びPFOAの合算値	mg/l								0.0000010				
水生生物保全項目（環境基準）	全亜鉛	mg/l		0.001						＜0.001				
	ノニルフェノール	mg/l			＜0.00006									
	LAS	mg/l			＜0.0006									
その他項目	前日の天気		晴れ	雨	曇り	晴れ	晴れ	晴れ	曇り	晴れ	晴れ	晴れ	曇り	雪
	DO飽和率	%	103	110	110	100	112	108	102	111	109	101	102	105

年度	水域名	測定地点名	類型	基準点	調査機関名	地点統一番号
2024	新田川（新田橋より下流）	鮭川橋	A	基準地点	福島県	07-009-01

	項目	単位	04月25日	05月24日	06月10日	07月23日	08月05日	09月04日	10月07日	11月19日	12月05日	01月14日	02月14日	03月03日
一般項目	採取時刻		09時35分	10時10分	11時15分	08時10分	11時00分	10時25分	09時50分	10時45分	11時45分	07時50分	08時15分	10時40分
	採取位置		流心（中央）	流心（中央）	流心（中央）	流心（中央）	流心（中央）	流心（中央）	流心（中央）	流心（中央）	流心（中央）	流心（中央）	流心（中央）	流心（中央）
	採取水深	m	0.5	0.5	0.5	0.5	0.5	0.5	0.5	0.5	0.5	0.5	0.5	0.5
	天候コード		晴れ	晴れ	晴れ	晴れ	晴れ	晴れ	曇り	晴れ	晴れ	晴れ	晴れ	雪
	流況コード		通常の状況	通常の状況	通常の状況	通常の状況	通常の状況	通常の状況	通常の状況	通常の状況	通常の状況	通常の状況	通常の状況	通常の状況
	臭気コード		川藻臭（微）	川藻臭（微）	川藻臭（微）	川藻臭（微）	川藻臭（微）	川藻臭（微）	川藻臭（微）	川藻臭（微）	川藻臭（微）	川藻臭（微）	川藻臭（微）	川藻臭（微）
	色相コード		褐色・淡（明）	褐色・淡（明）	褐色・淡（明）	褐色・淡（明）	褐色・淡（明）	褐色・淡（明）	褐色・淡（明）	褐色・淡（明）	褐色・淡（明）	褐色・淡（明）	褐色・淡（明）	褐色・淡（明）
	気温	℃	20.4	22.0	26.4	32.3	31.0	27.6	22.2	9.9	7.6	3.8	2.5	-0.2
	水温	℃	16.4	21.0	21.0	26.5	28.0	23.5	19.5	11.1	10.0	4.5	3.4	6.5
	流量	m3/S	3.93	1.06	1.05	2.71	0.88	4.78	2.42	5.73	3.89	2.14	6.96	5.17
	透明度	m	＞1.00	0.60	0.95	＞1.00	＞1.00	＞1.00	＞1.00	＞1.00	＞1.00	＞1.00	＞1.00	＞1.00
生活環境項目	pH		7.4	7.2	7.0	7.1	7.0	7.2	7.3	7.4	7.5	7.6	7.4	7.5
	DO	mg/l	9.6	8.5	8.6	6.1	8.7	8.5	8.8	10	11	11	12	11
	BOD	mg/l	＜0.5	0.5	＜0.5	0.5	0.8	0.5	0.9	＜0.5	0.8	1.0	0.5	0.8
	COD	mg/l	3.3	3.6	5.0	3.6	3.7	3.7	3.9	2.6	2.3	2.3	2.3	3.1
	SS	mg/l	3	4	2	2	4	1	1	＜1	＜1	＜1	＜1	3
	大腸菌数	CFU/100ml	87	13	22	43		53	150	11	9	5	4	68
	全窒素	mg/l		1.9						1.5				
	全燐	mg/l		0.060						0.10				
健康項目	カドミウム	mg/l		＜0.0003						＜0.0003				
	全シアン	mg/l		＜0.1						＜0.1				
	鉛	mg/l		＜0.005						＜0.005				
	六価クロム	mg/l		＜0.02						＜0.02				
	砒素	mg/l		＜0.005						＜0.005				
	総水銀	mg/l		＜0.0005						＜0.0005				
	PCB	mg/l			＜0.0005									
	ジクロロメタン	mg/l		＜0.002						＜0.002				
	四塩化炭素	mg/l		＜0.0002						＜0.0002				
	1,2-ジクロロエタン	mg/l		＜0.0004						＜0.0004				
	1,1-ジクロロエチレン	mg/l		＜0.002						＜0.002				
	シス-1,2-ジクロロエチレン	mg/l		＜0.002						＜0.002				
	1,1,1-トリクロロエタン	mg/l		＜0.0005						＜0.0005				
	1,1,2-トリクロロエタン	mg/l		＜0.0006						＜0.0006				
	トリクロロエチレン	mg/l		＜0.001						＜0.001				
	テトラクロロエチレン	mg/l		＜0.0005						＜0.0005				
	1,3-ジクロロプロペン	mg/l		＜0.0002						＜0.0002				
	チウラム	mg/l		＜0.0006			＜0.0006							
	シマジン	mg/l		＜0.0003			＜0.0003							
	チオベンカルブ	mg/l		＜0.002			＜0.002							
	ベンゼン	mg/l		＜0.001						＜0.001				
	セレン	mg/l		＜0.002						＜0.002				
	硝酸性窒素	mg/l		1.1						0.7				
	亜硝酸性窒素	mg/l		＜0.1						＜0.1				
	硝酸性窒素及び亜硝酸性窒素	mg/l		1.2						0.8				
	ふっ素	mg/l		＜0.08						＜0.08				
	ほう素	mg/l		0.31						0.06				
	1,4-ジオキサン	mg/l		＜0.005						＜0.005				
要監視項目	PFOS及びPFOAの合算値	mg/l								0.0000014				
水生生物保全項目（環境基準）	全亜鉛	mg/l		0.003						0.004				
	ノニルフェノール	mg/l			＜0.00006									
	LAS	mg/l			0.0014									
その他項目	前日の天気		雨	晴れ	晴れ	晴れ	晴れ	曇り	曇り	晴れ	晴れ	曇り	曇り	晴れ
	DO飽和率	%	98	96	97	77	112	102	98	99	98	93	93	91
	干潮時刻1		10時34分	10時14分	12時15分	11時15分	10時28分	10時30分	11時29分	10時54分	11時40分	09時44分	10時49分	11時57分
	干潮時刻2		22時37分	22時13分	23時56分	23時16分	22時26分	22時38分				22時33分	23時14分	23時55分
	満潮時刻1		03時43分	02時58分	04時39分	03時54分	03時19分	03時58分	06時24分	06時47分	07時28分	05時20分	05時21分	05時37分
	満潮時刻2		17時20分	17時26分	19時31分	18時20分	17時20分	16時48分	17時7分	16時27分	16時52分	15時3分	16時34分	18時11分

年度	水域名	測定地点名	類型	基準点	調査機関名	地点統一番号
2024	小高川（善丁橋より上流）	善丁橋	A	基準地点	福島県	07-046-01

	項目	単位	04月25日	05月09日	06月10日	07月08日	08月08日	09月17日	10月07日	11月19日	12月04日	01月30日	02月12日	03月13日
一般項目	採取時刻		10時10分	13時10分	11時10分	09時40分	09時25分	08時05分	11時45分	09時30分	10時10分	08時25分	09時30分	08時05分
	採取位置		流心（中央）	流心（中央）	流心（中央）	流心（中央）	流心（中央）	流心（中央）	流心（中央）	流心（中央）	流心（中央）	流心（中央）	流心（中央）	流心（中央）
	採取水深	m	0.5	0.5	0.5	0.5	0.5	0.5	0.5	0.5	0.5	0.5	0.5	0.5
	天候コード		晴れ	晴れ	晴れ	雨	晴れ	晴れ	曇り	晴れ	曇り	晴れ	晴れ	曇り
	流況コード		通常の状況	通常の状況	通常の状況	通常の状況	通常の状況	通常の状況	通常の状況	通常の状況	通常の状況	通常の状況	通常の状況	通常の状況
	臭気コード		川藻臭（微）	川藻臭（微）	川藻臭（微）	川藻臭（微）	川藻臭（微）	川藻臭（微）	川藻臭（微）	川藻臭（微）	川藻臭（微）	川藻臭（微）	川藻臭（微）	川藻臭（微）
	色相コード		褐色・淡（明）	褐色・淡（明）	褐色・淡（明）	褐色・淡（明）	褐色・淡（明）	褐色・淡（明）	褐色・淡（明）	褐色・淡（明）	褐色・淡（明）	褐色・淡（明）	褐色・淡（明）	褐色・淡（明）
	気温	℃	21.4	15.7	24.4	30.7	30.4	25.7	24.1	10.5	13.7	5.9	7.1	10.7
	水温	℃	16.5	13.6	19.8	25.5	28.0	23.7	21.8	9.0	10.0	4.5	4.1	11.9
	流量	m3/S	1.48	0.30	0.61	0.62	0.38	0.65	0.88	0.42	0.27	0.87	0.32	0.32
	透明度	m	0.60	0.56	0.93	0.79	0.58	0.53	0.71	0.85	0.80	0.21	0.62	0.45
生活環境項目	pH		7.3	7.2	7.3	7.3	7.5	7.3	7.4	7.6	7.5	7.7	7.7	7.4
	DO	mg/l	9.3	10	8.6	6.8	7.0	8.2	8.7	11	11	11	12	8.9
	BOD	mg/l	1.8	1.4	0.8	1.4	1.9	1.0	0.7	1.6	0.6	0.6	0.7	1.4
	SS	mg/l	3	4	4	2	6	3	4	2	3	21	4	＜1
	大腸菌数	CFU/100ml	220	210	71	82	38	140	99	210	70	18	48	86
	全窒素	mg/l		0.77						2.0				
	全燐	mg/l		0.048						0.32				
水生生物保全項目（環境基準）	全亜鉛	mg/l		0.002						0.002				
	ノニルフェノール	mg/l			＜0.00006									
	LAS	mg/l			＜0.0006									
その他項目	前日の天気		雨	曇り	曇り	晴れ	晴れ	晴れ	曇り	晴れ	晴れ	晴れ	晴れ	晴れ
	DO飽和率	%	97	107	96	84	91	98	101	102	103	93	94	83

年度	水域名	測定地点名	類型	基準点	調査機関名	地点統一番号
2024	小高川（善丁橋より下流）	ハツカラ橋	A	基準地点	福島県	07-047-01

項目		単位	04月09日	05月09日	06月10日	07月08日	08月05日	09月17日	10月17日	11月19日	12月04日	01月30日	02月13日	03月04日
一般項目	採取時刻		10時55分	12時35分	10時35分	09時00分	10時35分	07時40分	07時30分	09時00分	09時30分	07時55分	09時40分	09時50分
	採取位置		流心（中央）	流心（中央）	流心（中央）	流心（中央）	流心（中央）	流心（中央）	流心（中央）	流心（中央）	流心（中央）	流心（中央）	流心（中央）	流心（中央）
	採取水深	m	0.5	0.5	0.5	0.5	0.5	0.5	0.5	0.5	0.5	0.5	0.5	0.5
	天候コード		雨	曇り	曇り	雨	晴れ	晴れ	晴れ	晴れ	曇り	晴れ	雨	曇り
	流況コード		通常の状況	通常の状況	通常の状況	通常の状況	通常の状況	通常の状況	通常の状況	通常の状況	通常の状況	通常の状況	通常の状況	通常の状況
	臭気コード		川藻臭（微）	川藻臭（微）	川藻臭（微）	川藻臭（微）	川藻臭（微）	川藻臭（微）	川藻臭（微）	川藻臭（微）	川藻臭（微）	川藻臭（微）	川藻臭（微）	川藻臭（微）
	色相コード		褐色・淡（明）	褐色・淡（明）	褐色・淡（明）	褐色・淡（明）	褐色・淡（明）	褐色・淡（明）	褐色・淡（明）	褐色・淡（明）	褐色・淡（明）	褐色・淡（明）	褐色・淡（明）	褐色・淡（明）
	気温	℃	16.9	14.8	22.1	30.2	31.8	25.3	19.7	7.8	13.2	7.6	6.2	3.2
	水温	℃	17.5	16.2	20.6	23.6	29.0	23.2	20.1	10.5	10.0	7.2	6.5	7.0
	流量	m3/S	4.34	2.61	3.98	14.00	3.70	6.49	3.17	2.01	2.49	4.88	4.19	3.07
	透明度	m	0.55	0.51	0.74	0.79	0.76	0.35	0.90	＞1.00	＞1.00	＞1.00	＞1.00	＞1.00
生活環境項目	pH		7.4	7.7	7.5	7.6	7.6	7.4	7.7	8.0	7.9	8.0	8.0	7.9
	DO	mg/l	8.2	9.9	7.8	6.3	6.8	6.6	7.5	8.8	8.5	10	9.8	9.6
	BOD	mg/l	0.7	0.7	＜0.5	＜0.5	0.9	0.6	＜0.5	＜0.5	＜0.5	＜0.5	0.5	0.6
	COD	mg/l	4.2	5.8	5.7	4.4	6.4	6.8	2.7	3.5	2.0	1.7	2.7	1.5
	SS	mg/l	6	13	6	8	10	9	10	7	4	5	6	7
	大腸菌数	CFU/100ml	45	65	71	60	190	240	84	63	70	5	5	7
	全窒素	mg/l		0.96						0.43				
	全燐	mg/l		0.086						0.041				
健康項目	カドミウム	mg/l		＜0.0003						＜0.0003				
	全シアン	mg/l		＜0.1						＜0.1				
	鉛	mg/l		＜0.005						＜0.005				
	六価クロム	mg/l		＜0.02						＜0.02				
	砒素	mg/l		＜0.005						＜0.005				
	総水銀	mg/l		＜0.0005						＜0.0005				
	PCB	mg/l			＜0.0005									
	ジクロロメタン	mg/l		＜0.002						＜0.002				
	四塩化炭素	mg/l		＜0.0002						＜0.0002				
	1,2-ジクロロエタン	mg/l		＜0.0004						＜0.0004				
	1,1-ジクロロエチレン	mg/l		＜0.002						＜0.002				
	シス-1,2-ジクロロエチレン	mg/l		＜0.002						＜0.002				
	1,1,1-トリクロロエタン	mg/l		＜0.0005						＜0.0005				
	1,1,2-トリクロロエタン	mg/l		＜0.0006						＜0.0006				
	トリクロロエチレン	mg/l		＜0.001						＜0.001				
	テトラクロロエチレン	mg/l		＜0.0005						＜0.0005				
	1,3-ジクロロプロペン	mg/l		＜0.0002						＜0.0002				
	チウラム	mg/l		＜0.0006			＜0.0006							
	シマジン	mg/l		＜0.0003			＜0.0003							
	チオベンカルブ	mg/l		＜0.002			＜0.002							
	ベンゼン	mg/l		＜0.001						＜0.001				
	セレン	mg/l		＜0.002						＜0.002				
	硝酸性窒素	mg/l		0.3						0.1				
	亜硝酸性窒素	mg/l		＜0.1						＜0.1				
	硝酸性窒素及び亜硝酸性窒素	mg/l		0.4						0.2				
	1,4-ジオキサン	mg/l		＜0.005						＜0.005				
要監視項目	PFOS及びPFOAの合算値	mg/l								0.0000005				
水生生物保全項目（環境基準）	全亜鉛	mg/l		0.004						0.002				
	ノニルフェノール	mg/l			＜0.00006									
	LAS	mg/l			＜0.0006									
その他項目	前日の天気		晴れ	曇り	曇り	晴れ	晴れ	晴れ	晴れ	晴れ	晴れ	晴れ	晴れ	雪
	DO飽和率	%	87	101	88	75	89	78	83	81	75	84	81	80
	干潮時刻1		10時4分	10時24分	12時15分	11時21分	10時28分	09時25分	09時16分	10時54分	11時3分	10時20分	10時17分	12時40分
	干潮時刻2		22時14分	22時11分	23時56分	23時12分	22時26分	21時36分	21時39分		23時52分	22時57分	22時47分	
	満潮時刻1		03時41分	03時12分	04時39分	03時58分	03時19分	02時32分	03時16分	06時47分	06時41分	05時29分	05時3分	05時56分
	満潮時刻2		16時28分	17時25分	19時31分	18時25分	17時20分	16時3分	15時13分	16時27分	16時16分	15時43分	15時55分	19時3分

年度	水域名	測定地点名	類型	基準点	調査機関名	地点統一番号
2024	請戸川	室原橋	A	補助地点	福島県	07-010-51

項目		単位	05月10日	08月08日	11月05日	02月07日				
一般項目	採取時刻		12時10分	08時50分	09時15分	09時25分				
	採取位置		流心（中央）	流心（中央）	流心（中央）	流心（中央）				
	採取水深	m	0.5	0.5	0.5	0.5				
	天候コード		晴れ	晴れ	晴れ	雪				
	流況コード		通常の状況	通常の状況	通常の状況	通常の状況				
	臭気コード		川藻臭（微）	川藻臭（微）	川藻臭（微）	川藻臭（微）				
	色相コード		褐色・淡（明）	褐色・淡（明）	褐色・淡（明）	褐色・淡（明）				
	気温	℃	23.3	31.3	17.0	1.2				
	水温	℃	14.0	25.0	14.4	3.0				
	流量	m3/S	1.58	0.87	1.72	1.69				
	透明度	m	＞1.00	＞1.00	＞1.00	＞1.00				
生活環境項目	pH		7.3	7.4	7.3	7.2				
	DO	mg/l	10	8.3	10	13				
	BOD	mg/l	0.6	0.5	0.9	0.5				
	SS	mg/l	＜1	2	1	＜1				
	大腸菌数	CFU/100ml	5	79	13	2				
水生生物保全項目（環境基準）	全亜鉛	mg/l	＜0.001		＜0.001					
その他項目	前日の天気		雨	晴れ	晴れ	曇り				
	DO飽和率	%	105	101	101	102				

年度	水域名	測定地点名	類型	基準点	調査機関名	地点統一番号
2024	請戸川	請戸橋	A	基準地点	福島県	07-010-01

	項目	単位	04月25日	05月09日	06月10日	07月08日	08月05日	09月04日	10月07日	11月05日	12月04日	01月30日	02月12日	03月04日
一般項目	採取時刻		11時00分	11時50分	09時55分	08時15分	09時50分	09時40分	10時55分	09時50分	08時45分	09時30分	08時40分	09時05分
	採取位置		流心(中央)	流心(中央)	流心(中央)	流心(中央)	流心(中央)	流心(中央)	流心(中央)	流心(中央)	流心(中央)	流心(中央)	流心(中央)	流心(中央)
	採取水深	m	0.5	0.5	0.5	0.5	0.5	0.5	0.5	0.5	0.5	0.5	0.5	0.5
	天候コード		晴れ	曇り	曇り	雨	晴れ	晴れ	晴れ	晴れ	曇り	晴れ	晴れ	曇り
	流況コード		通常の状況	通常の状況	通常の状況	通常の状況	通常の状況	通常の状況	通常の状況	通常の状況	通常の状況	通常の状況	通常の状況	通常の状況
	臭気コード		川藻臭(微)	川藻臭(微)	川藻臭(微)	川藻臭(微)	川藻臭(微)	川藻臭(微)	川藻臭(微)	川藻臭(微)	川藻臭(微)	川藻臭(微)	川藻臭(微)	川藻臭(微)
	色相コード		褐色・淡(明)	褐色・淡(明)	褐色・淡(明)	褐色・淡(明)	褐色・淡(明)	褐色・淡(明)	褐色・淡(明)	褐色・淡(明)	褐色・淡(明)	褐色・淡(明)	褐色・淡(明)	褐色・淡(明)
	気温	℃	24.3	14.7	21.4	31.1	31.3	24.7	24.0	17.9	12.7	6.7	3.2	3.3
	水温	℃	18.0	13.6	18.9	24.5	26.5	22.6	20.3	14.2	9.0	4.0	2.9	3.0
	流量	m3/S	9.57	3.87	4.95	2.37	5.92	8.08	8.23	9.76	2.95	6.83	5.02	5.59
	透明度	m	> 1.00	> 1.00	> 1.00	> 1.00	> 1.00	> 1.00	> 1.00	> 1.00	> 1.00	> 1.00	> 1.00	> 1.00
生活環境項目	pH		7.3	7.5	7.5	7.6	7.4	7.2	7.3	7.5	7.4	7.6	7.0	7.6
	DO	mg/l	10	11	9.8	6.7	8.1	8.3	9.3	10	10	13	13	13
	BOD	mg/l	0.6	0.7	< 0.5	0.7	< 0.5	< 0.5	< 0.5	< 0.5	< 0.5	< 0.5	< 0.5	0.5
	COD	mg/l	3.3	2.9	3.7	3.7	4.0	3.8	3.8	2.4	2.0	1.7	1.3	2.0
	SS	mg/l	3	3	2	< 1	1	2	5	1	< 1	< 1	1	1
	大腸菌数	CFU/100ml	59	64	26	60	54	49	57	21	54	9	33	4
	全窒素	mg/l		0.47						0.42				
	全燐	mg/l		0.031						0.015				
健康項目	カドミウム	mg/l		< 0.0003						< 0.0003				
	全シアン	mg/l		< 0.1						< 0.1				
	鉛	mg/l		< 0.005						< 0.005				
	六価クロム	mg/l		< 0.02						< 0.02				
	砒素	mg/l		< 0.005						< 0.005				
	総水銀	mg/l		< 0.0005						< 0.0005				
	PCB	mg/l			< 0.0005									
	ジクロロメタン	mg/l		< 0.002						< 0.002				
	四塩化炭素	mg/l		< 0.0002						< 0.0002				
	1,2-ジクロロエタン	mg/l		< 0.0004						< 0.0004				
	1,1-ジクロロエチレン	mg/l		< 0.002						< 0.002				
	シス-1,2-ジクロロエチレン	mg/l		< 0.002						< 0.002				
	1,1,1-トリクロロエタン	mg/l		< 0.0005						< 0.0005				
	1,1,2-トリクロロエタン	mg/l		< 0.0006						< 0.0006				
	トリクロロエチレン	mg/l		< 0.001						< 0.001				
	テトラクロロエチレン	mg/l		< 0.0005						< 0.0005				
	1,3-ジクロロプロペン	mg/l		< 0.0002						< 0.0002				
	チウラム	mg/l		< 0.0006			< 0.0006							
	シマジン	mg/l		< 0.0003			< 0.0003							
	チオベンカルブ	mg/l		< 0.002			< 0.002							
	ベンゼン	mg/l		< 0.001						< 0.001				
	セレン	mg/l		< 0.002						< 0.002				
	硝酸性窒素	mg/l		0.3						0.3				
	亜硝酸性窒素	mg/l		< 0.1						< 0.1				
	硝酸性窒素及び亜硝酸性窒素	mg/l		0.4						0.4				
	ふっ素	mg/l		0.08						< 0.08				
	ほう素	mg/l		< 0.02						< 0.02				
	1,4-ジオキサン	mg/l		< 0.005						< 0.005				
要監視項目	PFOS及びPFOAの合算値	mg/l								0.0000004				
特殊項目	クロム	mg/l		< 0.05						< 0.05				
	全亜鉛	mg/l		0.002						< 0.001				
水生生物保全項目(環境基準)	ノニルフェノール	mg/l			< 0.00006									
	LAS	mg/l			< 0.0006									
その他項目	前日の天気		雨	曇り	曇り	晴れ	晴れ	晴れ	曇り	晴れ	晴れ	晴れ	晴れ	雪
	DO飽和率	%	112	110	106	81	103	97	103	99	94	100	101	101
	干潮時刻1		10時34分	10時24分	12時15分	11時21分	10時28分	10時30分	11時29分	11時8分	11時3分	10時20分	09時44分	12時40分
	干潮時刻2		22時37分	22時11分	23時56分	23時12分	22時26分	22時38分		23時56分	23時52分	22時57分	22時16分	
	満潮時刻1		03時43分	03時12分	04時39分	03時58分	03時19分	03時58分	06時24分	06時31分	06時41分	05時29分	04時47分	05時56分
	満潮時刻2		17時20分	17時25分	19時31分	18時25分	17時20分	16時48分	17時7分	16時31分	16時16分	15時43分	15時13分	19時3分

年度	水域名	測定地点名	類型	基準点	調査機関名	地点統一番号
2024	高瀬川	慶応橋	A	基準地点	福島県	07-011-01

	項目	単位	04月09日	05月09日	06月10日	07月08日	08月05日	09月04日	10月07日	11月05日	12月04日	01月09日	02月07日	03月04日
一般項目	採取時刻		10時15分	11時20分	09時20分	07時40分	09時20分	09時15分	10時25分	08時50分	08時25分	08時20分	09時10分	08時45分
	採取位置		流心(中央)	流心(中央)	流心(中央)	流心(中央)	流心(中央)	流心(中央)	流心(中央)	流心(中央)	流心(中央)	流心(中央)	流心(中央)	流心(中央)
	採取水深	m	0.5	0.5	0.5	0.5	0.5	0.5	0.5	0.5	0.5	0.5	0.5	0.5
	天候コード		雨	雨	曇り	雨	晴れ	曇り	曇り	晴れ	曇り	晴れ	晴れ	晴れ
	流況コード		通常の状況	通常の状況	通常の状況	通常の状況	通常の状況	通常の状況	通常の状況	通常の状況	通常の状況	通常の状況	通常の状況	通常の状況
	臭気コード		川藻臭(微)	川藻臭(微)	川藻臭(微)	川藻臭(微)	川藻臭(微)	川藻臭(微)	川藻臭(微)	川藻臭(微)	川藻臭(微)	川藻臭(微)	川藻臭(微)	川藻臭(微)
	色相コード		褐色・淡(明)	褐色・淡(明)	褐色・淡(明)	褐色・淡(明)	褐色・淡(明)	褐色・淡(明)	褐色・淡(明)	褐色・淡(明)	褐色・淡(明)	褐色・淡(明)	褐色・淡(明)	褐色・淡(明)
	気温	℃	16.1	12.9	21.7	30.5	31.2	25.5	24.7	17.3	9.7	4.5	2.5	1.4
	水温	℃	14.0	13.2	17.8	23.0	25.6	21.7	19.5	13.1	8.5	3.5	2.1	4.0
	流量	m3/S	7.88	4.66	3.49	2.52	2.67	4.59	4.28	6.96	2.22	3.48	2.31	2.78
	透明度	m	> 1.00	> 1.00	> 1.00	> 1.00	> 1.00	> 1.00	1.00	> 1.00	> 1.00	> 1.00	> 1.00	> 1.00
生活環境項目	pH		7.6	7.3	7.4	7.3	7.5	7.3	7.3	7.2	7.3	7.3	7.3	7.3
	DO	mg/l	10	10	10	8.2	9.5	8.9	9.4	10	11	13	13	13
	BOD	mg/l	0.5	0.6	< 0.5	0.7	< 0.5	< 0.5	< 0.5	0.7	< 0.5	0.8	0.5	< 0.5
	SS	mg/l	1	3	1	2	1	2	3	1	< 1	< 1	< 1	1
	大腸菌数	CFU/100ml	54	33	48	53	30	64	84	42	15	25	5	18
	全窒素	mg/l		0.54						0.54				
	全燐	mg/l		0.021						0.019				
健康項目	カドミウム	mg/l		< 0.0003						< 0.0003				
	全シアン	mg/l		< 0.1						< 0.1				
	鉛	mg/l		< 0.005						< 0.005				
	六価クロム	mg/l		< 0.02						< 0.02				
	砒素	mg/l		< 0.005						< 0.005				
	総水銀	mg/l		< 0.0005						< 0.0005				
	PCB	mg/l			< 0.0005									
	ジクロロメタン	mg/l		< 0.002						< 0.002				
	四塩化炭素	mg/l		< 0.0002						< 0.0002				
	1,2-ジクロロエタン	mg/l		< 0.0004						< 0.0004				
	1,1-ジクロロエチレン	mg/l		< 0.002						< 0.002				
	シス-1,2-ジクロロエチレン	mg/l		< 0.002						< 0.002				
	1,1,1-トリクロロエタン	mg/l		< 0.0005						< 0.0005				
	1,1,2-トリクロロエタン	mg/l		< 0.0006						< 0.0006				
	トリクロロエチレン	mg/l		< 0.001						< 0.001				
	テトラクロロエチレン	mg/l		< 0.0005						< 0.0005				
	1,3-ジクロロプロペン	mg/l		< 0.0002						< 0.0002				
	チウラム	mg/l		< 0.0006			< 0.0006							
	シマジン	mg/l		< 0.0003			< 0.0003							
	チオベンカルブ	mg/l		< 0.002			< 0.002							
	ベンゼン	mg/l		< 0.001						< 0.001				
	セレン	mg/l		< 0.002						< 0.002				
	硝酸性窒素	mg/l		0.3						0.4				
	亜硝酸性窒素	mg/l		< 0.1						< 0.1				
	硝酸性窒素及び亜硝酸性窒素	mg/l		0.4						0.5				
	ふっ素	mg/l		< 0.08						< 0.08				
	ほう素	mg/l		< 0.02						< 0.02				
	1,4-ジオキサン	mg/l		< 0.005						< 0.005				
水生生物保全項目(環境基準)	全亜鉛	mg/l		0.001						0.002				
	ノニルフェノール	mg/l			< 0.00006									
	LAS	mg/l			< 0.0006									
その他項目	前日の天気		晴れ	曇り	曇り	晴れ	晴れ	晴れ	曇り	晴れ	晴れ	晴れ	曇り	雪
	DO飽和率	%	103	104	108	96	118	102	104	100	103	100	98	101

年度	水域名	測定地点名	類型	基準点	調査機関名	地点統一番号
2024	前田川	中浜橋		類型指定無	福島県	07-235-01

	項目	単位	05月09日	08月05日	11月19日	02月14日				
一般項目	採取時刻		10時50分	09時00分	08時05分	07時40分				
	採取位置		流心(中央)	流心(中央)	流心(中央)	流心(中央)				
	採取水深	m	0.5	0.5	0.5	0.5				
	天候コード		雨	晴れ	晴れ	晴れ				
	流況コード		通常の状況	通常の状況	通常の状況	通常の状況				
	臭気コード		川藻臭(微)	川藻臭(微)	川藻臭(微)	川藻臭(微)				
	色相コード		褐色・淡(明)	褐色・淡(明)	褐色・淡(明)	褐色・淡(明)				
	気温	℃	10.6	30.8	7.7	-0.8				
	水温	℃	14.2	23.8	11.0	2.5				
	流量	m3/S	0.49	1.82	1.94	1.23				
	透明度	m	0.68	0.75	0.80	0.54				
生活環境項目	pH		7.2	7.4	7.5	7.3				
	DO	mg/l	9.0	7.0	9.3	12				
	BOD	mg/l	0.7	< 0.5	< 0.5	< 0.5				
	COD	mg/l	4.1	6.3	3.3	3.1				
	SS	mg/l	7	4	4	7				
	大腸菌数	CFU/100ml	64	56	76	4				
水生生物保全項目(環境基準)	全亜鉛	mg/l	0.003	0.002	0.002	0.002				
その他項目	前日の天気		曇り	晴れ	晴れ	曇り				
	DO飽和率	%	87	83	85	92				
	干潮時刻1		10時24分	10時28分	10時54分	10時49分				
	干潮時刻2		22時11分	22時26分		23時14分				
	満潮時刻1		03時12分	03時19分	06時47分	05時21分				
	満潮時刻2		17時25分	17時20分	16時27分	16時34分				

年度	水域名	測定地点名	類型	基準点	調査機関名	地点統一番号
2024	富岡川	小浜橋		類型指定無	福島県	07-244-01

	項目	単位	11月05日							
一般項目	採取時刻		08時40分							
	採取位置		流心(中央)							
	採取水深	m	0.5							
	天候コード		晴れ							
	流況コード		通常の状況							
	臭気コード		川藻臭(微)							
	色相コード		褐色・淡(明)							
	気温	℃	13.9							
	水温	℃	15.0							
	流量	m3/S	1.53							
	透明度	m	> 1.00							
要監視項目	PFOS及びPFOAの合算値	mg/l	0.0000009							
その他項目	前日の天気		晴れ							
	干潮時刻1		11時8分							
	干潮時刻2		23時56分							
	満潮時刻1		06時31分							
	満潮時刻2		16時31分							

年度	水域名	測定地点名	類型	基準点	調査機関名	地点統一番号
2024	井出川	本釜橋		類型指定無	福島県	07-245-01

	項目	単位	05月09日	08月05日	11月05日	02月12日				
一般項目	採取時刻		09時40分	08時00分	08時00分	07時40分				
	採取位置		流心(中央)	流心(中央)	流心(中央)	流心(中央)				
	採取水深	m	0.5	0.5	0.5	0.5				
	天候コード		曇り	晴れ	晴れ	晴れ				
	流況コード		通常の状況	通常の状況	通常の状況	通常の状況				
	臭気コード		川藻臭(微)	川藻臭(微)	川藻臭(微)	川藻臭(微)				
	色相コード		褐色・淡(明)	褐色・淡(明)	褐色・淡(明)	褐色・淡(明)				
	気温	℃	10.6	29.3	17.0	0.3				
	水温	℃	12.7	23.0	14.8	3.0				
	流量	m3/S	0.42	0.28	0.48	0.20				
	透明度	m	0.83	> 1.00	> 1.00	> 1.00				
生活環境項目	pH		7.3	7.3	7.3	7.0				
	DO	mg/l	10	8.7	10	12				
	BOD	mg/l	0.5	0.7	< 0.5	< 0.5				
	COD	mg/l	2.5	3.6	1.5	1.0				
	SS	mg/l	3	2	< 1	< 1				
	大腸菌数	CFU/100ml	72	75	41	29				
水生生物保全項目(環境基準)	全亜鉛	mg/l	0.003		0.002					
その他項目	前日の天気		曇り	晴れ	晴れ	晴れ				
	DO飽和率	%	103	101	100	93				
	干潮時刻1		10時24分	10時28分	11時8分	09時44分				
	干潮時刻2		22時11分	22時26分	23時56分	22時47分				
	満潮時刻1		03時12分	03時19分	06時31分	04時47分				
	満潮時刻2		17時25分	17時20分	16時31分	15時13分				

年度	水域名	測定地点名	類型	基準点	調査機関名	地点統一番号
2024	木戸川	西山橋	A	補助地点	福島県	07-024-51

	項目	単位	04月12日	06月25日	08月19日	10月07日	12月04日	02月12日		
一般項目	採取時刻		10時30分	07時20分	08時45分	11時15分	07時20分	12時30分		
	採取位置		流心(中央)	流心(中央)	流心(中央)	流心(中央)	流心(中央)	流心(中央)		
	採取水深	m	0.5	0.5	0.5	0.5	0.5	0.5		
	天候コード		曇り	曇り	曇り	曇り	晴れ	曇り		
	流況コード		通常の状況	通常の状況	通常の状況	通常の状況	通常の状況	通常の状況		
	臭気コード		川藻臭(微)	川藻臭(微)	川藻臭(微)	川藻臭(微)	川藻臭(微)	川藻臭(微)		
	色相コード		褐色・淡(明)	褐色・淡(明)	褐色・淡(明)	褐色・淡(明)	褐色・淡(明)	褐色・淡(明)		
	気温	℃	13.1	24.0	28.7	25.9	7.0	6.1		
	水温	℃	9.3	18.0	22.0	22.0	6.9	2.5		
	流量	m3/S	5.42	2.33	5.02	3.07	2.17	1.40		
	透明度	m	> 1.00	> 1.00	0.65	> 1.00	> 1.00	> 1.00		
生活環境項目	pH		7.4	7.2	7.4	7.3	7.2	7.6		
	DO	mg/l	11	9.1	8.8	9.2	11	14		
	BOD	mg/l	< 0.5	< 0.5	< 0.5	< 0.5	< 0.5	0.5		
	SS	mg/l	2	1	3	1	< 1	< 1		
	大腸菌数	CFU/100ml	30	190	290	200	68	< 1		
水生生物保全項目(環境基準)	全亜鉛	mg/l		0.001			0.001			
	ノニルフェノール	mg/l		< 0.00006						
	LAS	mg/l		< 0.0006						
その他項目	前日の天気		晴れ	晴れ	晴れ	曇り	晴れ	晴れ		
	DO飽和率	%	98	96	101	106	95	109		

年度	水域名	測定地点名	類型	基準点	調査機関名	地点統一番号
2024	木戸川	長瀞橋	A	基準地点	福島県	07-024-01

項目		単位	04月09日	05月09日	06月10日	07月04日	08月19日	09月04日	10月07日	11月05日	12月04日	01月09日	02月07日	03月04日
一般項目	採取時刻		08時45分	08時25分	07時55分	12時45分	09時50分	07時40分	09時05分	07時20分	08時55分	07時10分	07時55分	07時35分
	採取位置		流心(中央)	流心(中央)	流心(中央)	流心(中央)	流心(中央)	流心(中央)	流心(中央)	流心(中央)	流心(中央)	流心(中央)	流心(中央)	流心(中央)
	採取水深	m	0.5	0.5	0.5	0.5	0.5	0.5	0.5	0.5	0.5	0.5	0.5	0.5
	天候コード		雨	雨	雨	晴れ	曇り	曇り	晴れ	晴れ	曇り	晴れ	晴れ	晴れ
	流況コード		通常の状況	通常の状況	通常の状況	通常の状況	通常の状況	通常の状況	通常の状況	通常の状況	通常の状況	通常の状況	通常の状況	通常の状況
	臭気コード		川藻臭(微)	川藻臭(微)	川藻臭(微)	川藻臭(微)	川藻臭(微)	川藻臭(微)	川藻臭(微)	川藻臭(微)	川藻臭(微)	川藻臭(微)	川藻臭(微)	川藻臭(微)
	色相コード		褐色・淡(明)	褐色・淡(明)	褐色・淡(明)	褐色・淡(明)	褐色・淡(明)	褐色・淡(明)	褐色・淡(明)	褐色・淡(明)	褐色・淡(明)	褐色・淡(明)	褐色・淡(明)	褐色・淡(明)
	気温	℃	16.5	9.6	18.1	34.8	28.7	23.3	24.6	16.5	13.8	−0.2	1.4	−2.1
	水温	℃	12.9	12.8	17.5	25.0	25.5	22.5	19.5	13.0	9.9	3.5	2.0	3.0
	流量	m3/S	7.70	6.52	4.31	3.26	5.20	6.90	5.74	5.01	4.03	3.18	3.04	2.67
	透明度	m	＞1.00	＞1.00	＞1.00	＞1.00	0.39	＞1.00	＞1.00	＞1.00	＞1.00	＞1.00	＞1.00	＞1.00
生活環境項目	pH		7.2	7.3	7.3	7.4	7.3	7.3	7.3	7.3	7.3	7.1	7.3	7.2
	DO	mg/l	10	10	9.9	8.8	8.4	8.6	9.6	10	11	13	13	14
	BOD	mg/l	0.7	0.5	＜0.5	＜0.5	0.7	＜0.5	0.6	1.0	0.8	0.8	0.5	0.7
	SS	mg/l	4	2	＜1	3	6	1	＜1	1	＜1	＜1	＜1	＜1
	大腸菌数	CFU/100ml	70	65	80	82	130	38	110	64	10	7	8	13
	全窒素	mg/l		0.39						0.35				
	全燐	mg/l		0.018						0.007				
トリハロメタン生成能	トリハロメタン生成能	mg/l					0.082		0.045					
	クロロホルム生成能	mg/l					0.073		0.036					
	ブロモジクロロメタン生成能	mg/l					0.007		0.007					
	ジブロモクロロメタン生成能	mg/l					＜0.001		＜0.001					
	ブロモホルム生成能	mg/l					＜0.001		＜0.001					
水生生物保全項目(環境基準)	全亜鉛	mg/l		＜0.001						＜0.001				
	ノニルフェノール	mg/l			＜0.00006									
	LAS	mg/l			＜0.0006									
その他項目	前日の天気		晴れ	曇り	曇り	一時雨	晴れ	晴れ	曇り	晴れ	晴れ	晴れ	曇り	雪
	DO飽和率	%	102	101	105	107	104	101	107	101	101	100	101	106

年度	水域名	測定地点名	類型	基準点	調査機関名	地点統一番号
2024	木戸川	木戸川橋	A	基準地点	福島県	07-024-02

項目		単位	04月09日	05月09日	06月10日	07月04日	08月19日	09月04日	10月07日	11月05日	12月04日	01月09日	02月07日	03月04日
一般項目	採取時刻		09時15分	08時50分	08時25分	12時15分	10時30分	08時10分	09時30分	07時55分	09時20分	07時30分	08時10分	07時55分
	採取位置		流心(中央)	流心(中央)	流心(中央)	流心(中央)	流心(中央)	流心(中央)	流心(中央)	流心(中央)	流心(中央)	流心(中央)	流心(中央)	流心(中央)
	採取水深	m	0.5	0.5	0.5	0.5	0.5	0.5	0.5	0.5	0.5	0.5	0.5	0.5
	天候コード		雨	雨	雨	晴れ	曇り	曇り	晴れ	晴れ	曇り	晴れ	晴れ	晴れ
	流況コード		通常の状況	通常の状況	通常の状況	通常の状況	通常の状況	通常の状況	通常の状況	通常の状況	通常の状況	通常の状況	通常の状況	通常の状況
	臭気コード		川藻臭(微)	川藻臭(微)	川藻臭(微)	川藻臭(微)	川藻臭(微)	川藻臭(微)	川藻臭(微)	川藻臭(微)	川藻臭(微)	川藻臭(微)	川藻臭(微)	川藻臭(微)
	色相コード		褐色・淡(明)	褐色・淡(明)	褐色・淡(明)	褐色・淡(明)	褐色・淡(明)	褐色・淡(明)	褐色・淡(明)	褐色・淡(明)	褐色・淡(明)	褐色・淡(明)	褐色・淡(明)	褐色・淡(明)
	気温	℃	15.7	10.7	19.4	34.4	30.2	23.9	25.0	16.7	14.1	1.1	2.1	−1.6
	水温	℃	13.2	12.5	17.6	25.6	25.5	22.5	20.2	13.4	10.0	3.6	2.6	4.0
	流量	m3/S	13.21	7.50	6.11	5.01	6.15	8.04	6.17	8.62	4.45	4.16	3.11	3.23
	透明度	m	0.40	＞1.00	＞1.00	＞1.00	0.47	＞1.00	＞1.00	＞1.00	＞1.00	＞1.00	＞1.00	＞1.00
生活環境項目	pH		7.1	7.2	7.3	7.4	7.2	7.2	7.3	7.2	7.3	7.2	7.3	7.2
	DO	mg/l	10	10	9.6	9.2	8.5	8.5	9.7	10	11	13	13	13
	BOD	mg/l	0.9	0.6	＜0.5	0.5	0.7	0.5	＜0.5	0.6	0.8	＜0.5	0.6	＜0.5
	COD	mg/l	3.5	3.0	4.1	3.4	4.7	3.9	3.0	2.5	2.6	1.8	1.4	2.0
	SS	mg/l	10	2	＜1	3	8	2	＜1	1	1	＜1	＜1	＜1
	大腸菌数	CFU/100ml	450	57	99	44	93	24	70	46	12	21	7	8
	全窒素	mg/l		0.44						0.34				
	全燐	mg/l		0.019						0.007				
健康項目	カドミウム	mg/l		＜0.0003						＜0.0003				
	全シアン	mg/l		＜0.1						＜0.1				
	鉛	mg/l		＜0.005						＜0.005				
	六価クロム	mg/l		＜0.02						＜0.02				
	砒素	mg/l		＜0.005						＜0.005				
	総水銀	mg/l		＜0.0005						＜0.0005				
	PCB	mg/l			＜0.0005									
	ジクロロメタン	mg/l		＜0.002						＜0.002				
	四塩化炭素	mg/l		＜0.0002						＜0.0002				
	1,2-ジクロロエタン	mg/l		＜0.0004						＜0.0004				
	1,1-ジクロロエチレン	mg/l		＜0.002						＜0.002				
	シス-1,2-ジクロロエチレン	mg/l		＜0.002						＜0.002				
	1,1,1-トリクロロエタン	mg/l		＜0.0005						＜0.0005				
	1,1,2-トリクロロエタン	mg/l		＜0.0006						＜0.0006				
	トリクロロエチレン	mg/l		＜0.001						＜0.001				
	テトラクロロエチレン	mg/l		＜0.0005						＜0.0005				
	1,3-ジクロロプロペン	mg/l		＜0.0002						＜0.0002				
	チウラム	mg/l		＜0.0006			＜0.0006							
	シマジン	mg/l		＜0.0003			＜0.0003							
	チオベンカルブ	mg/l		＜0.002			＜0.002							
	ベンゼン	mg/l		＜0.001						＜0.001				
	セレン	mg/l		＜0.002						＜0.002				
	硝酸性窒素	mg/l		0.2						0.2				
	亜硝酸性窒素	mg/l		＜0.1						＜0.1				
	硝酸性窒素及び亜硝酸性窒素	mg/l		0.3						0.3				
	ふっ素	mg/l		＜0.08						＜0.08				
	ほう素	mg/l		＜0.02						＜0.02				
	1,4-ジオキサン	mg/l		＜0.005						＜0.005				
水生生物保全項目(環境基準)	全亜鉛	mg/l		0.001						0.001				
	ノニルフェノール	mg/l			＜0.00006									
	LAS	mg/l			＜0.0006									
その他項目	前日の天気		晴れ	曇り	曇り	一時雨	晴れ	晴れ	曇り	晴れ	晴れ	晴れ	曇り	雪
	DO飽和率	%	103	104	102	113	106	99	107	103	105	101	103	102

年度	水域名	測定地点名	類型	基準点	調査機関名	地点統一番号
2024	浅見川	広野町水道取水点上流	A	補助地点	福島県	07-048-51

	項目	単位	04月09日	05月09日	08月08日	10月07日	12月04日	02月07日		
一般項目	採取時刻		07時50分	07時50分	07時00分	08時30分	08時10分	07時25分		
	採取位置		流心(中央)	流心(中央)	流心(中央)	流心(中央)	流心(中央)	流心(中央)		
	採取水深	m	0.5	0.5	0.5	0.5	0.5	0.5		
	天候コード		雨	雨	晴れ	晴れ	曇り	晴れ		
	流況コード		通常の状況	通常の状況	通常の状況	通常の状況	通常の状況	通常の状況		
	臭気コード		川藻臭(微)	川藻臭(微)	川藻臭(微)	川藻臭(微)	川藻臭(微)	川藻臭(微)		
	色相コード		褐色・淡(明)	褐色・淡(明)	褐色・淡(明)	褐色・淡(明)	褐色・淡(明)	褐色・淡(明)		
	気温	℃	14.7	7.8	23.1	19.9	10.2	-2.0		
	水温	℃	11.4	11.1	20.0	17.4	8.0	1.1		
	流量	m3/S	1.41	0.64	0.05	0.56	0.46	0.04		
	透明度	m	> 1.00	> 1.00	> 1.00	> 1.00	> 1.00	> 1.00		
生活環境項目	pH		7.1	7.2	7.3	7.2	7.2	7.3		
	DO	mg/l	10	10	8.8	9.5	11	13		
	BOD	mg/l	< 0.5	< 0.5	< 0.5	< 0.5	< 0.5	< 0.5		
	SS	mg/l	3	< 1	< 1	1	< 1	< 1		
	大腸菌数	CFU/100ml	85	66	22	110	5	8		
健康項目	カドミウム	mg/l		< 0.0003			< 0.0003			
	鉛	mg/l		< 0.005			< 0.005			
	総水銀	mg/l		< 0.0005			< 0.0005			
	ジクロロメタン	mg/l		< 0.002			< 0.002			
	四塩化炭素	mg/l		< 0.0002			< 0.0002			
	1,2-ジクロロエタン	mg/l		< 0.0004			< 0.0004			
	1,1-ジクロロエチレン	mg/l		< 0.002			< 0.002			
	シス-1,2-ジクロロエチレン	mg/l		< 0.002			< 0.002			
	1,1,1-トリクロロエタン	mg/l		< 0.0005			< 0.0005			
	1,1,2-トリクロロエタン	mg/l		< 0.0006			< 0.0006			
	トリクロロエチレン	mg/l		< 0.001			< 0.001			
	テトラクロロエチレン	mg/l		< 0.0005			< 0.0005			
	1,3-ジクロロプロペン	mg/l		< 0.0002			< 0.0002			
	チウラム	mg/l		< 0.0006	< 0.0006					
	シマジン	mg/l		< 0.0003	< 0.0003					
	チオベンカルブ	mg/l		< 0.002	< 0.002					
	ベンゼン	mg/l		< 0.001			< 0.001			
	セレン	mg/l		< 0.002			< 0.002			
	硝酸性窒素	mg/l		0.3			0.3			
	亜硝酸性窒素	mg/l		< 0.1			< 0.1			
	硝酸性窒素及び亜硝酸性窒素	mg/l		0.4			0.4			
	ふっ素	mg/l		< 0.08			< 0.08			
	ほう素	mg/l		< 0.02			< 0.02			
	1,4-ジオキサン	mg/l		< 0.005			< 0.005			
水生生物保全項目(環境基準)	全亜鉛	mg/l		< 0.001			< 0.001			
	ノニルフェノール	mg/l		< 0.00006						
	LAS	mg/l		< 0.0006						
その他項目	前日の天気		晴れ	曇り	晴れ	曇り	晴れ	曇り		
	DO飽和率	%	97	96	97	98	96	95		

年度	水域名	測定地点名	類型	基準点	調査機関名	地点統一番号
2024	浅見川	坊田橋	A	基準地点	福島県	07-048-01

	項目	単位	04月09日	05月09日	06月10日	07月04日	08月05日	09月04日	10月07日	11月05日	12月04日	01月15日	02月12日	03月04日
一般項目	採取時刻		07時15分	07時15分	07時15分	11時30分	07時15分	07時00分	08時00分	07時15分	07時30分	10時25分	07時10分	07時05分
	採取位置		流心(中央)	流心(中央)	流心(中央)	流心(中央)	流心(中央)	流心(中央)	流心(中央)	流心(中央)	流心(中央)	流心(中央)	流心(中央)	流心(中央)
	採取水深	m	0.5	0.5	0.5	0.5	0.5	0.5	0.5	0.5	0.5	0.5	0.5	0.5
	天候コード		雨	曇り	雨	晴れ	晴れ	曇り	曇り	晴れ	曇り	晴れ	晴れ	晴れ
	流況コード		通常の状況	通常の状況	通常の状況	通常の状況	通常の状況	通常の状況	通常の状況	通常の状況	通常の状況	通常の状況	通常の状況	通常の状況
	臭気コード		川藻臭(微)	川藻臭(微)	川藻臭(微)	川藻臭(微)	川藻臭(微)	川藻臭(微)	川藻臭(微)	川藻臭(微)	川藻臭(微)	川藻臭(微)	川藻臭(微)	川藻臭(微)
	色相コード		褐色・淡(明)	褐色・淡(明)	褐色・淡(明)	褐色・淡(明)	褐色・淡(明)	褐色・淡(明)	褐色・淡(明)	褐色・淡(明)	褐色・淡(明)	褐色・淡(明)	褐色・淡(明)	褐色・淡(明)
	気温	℃	15.7	9.2	17.8	32.8	25.4	21.9	22.2	14.4	11.7	9.0	1.7	2.4
	水温	℃	12.6	12.5	16.9	24.8	23.5	21.6	19.0	13.5	9.2	5.7	1.4	2.0
	流量	m3/S	2.40	1.21	0.82	0.51	0.30	0.91	0.73	0.79	0.55	0.23	0.18	0.26
	透明度	m	0.82	> 1.00	> 1.00	0.87	> 1.00	> 1.00	> 1.00	> 1.00	> 1.00	> 1.00	> 1.00	> 1.00
生活環境項目	pH		7.1	7.2	7.3	7.4	7.3	7.2	7.6	7.2	7.3	7.4	7.6	7.4
	DO	mg/l	10	10	9.4	9.5	8.4	8.7	9.0	10	11	14	13	13
	BOD	mg/l	0.5	< 0.5	< 0.5	< 0.5	< 0.5	< 0.5	< 0.5	< 0.5	< 0.5	< 0.5	< 0.5	0.6
	COD	mg/l	2.6	2.6	3.8	3.6	3.8	3.2	2.1	2.0	1.5	1.3	1.4	2.0
	SS	mg/l	4	1	< 1	3	< 1	< 1	< 1	1	1	< 1	1	1
	大腸菌数	CFU/100ml	210	47	460	65	230	49	54	140	44	16	18	42
	全窒素	mg/l		0.44						0.57				
	全燐	mg/l		0.012						0.008				
健康項目	カドミウム	mg/l		< 0.0003						< 0.0003				
	全シアン	mg/l		< 0.1						< 0.1				
	鉛	mg/l		< 0.005						< 0.005				
	六価クロム	mg/l		< 0.02						< 0.02				
	砒素	mg/l		< 0.005						< 0.005				
	総水銀	mg/l		< 0.0005						< 0.0005				
	PCB	mg/l			< 0.0005									
	ジクロロメタン	mg/l		< 0.002						< 0.002				
	四塩化炭素	mg/l		< 0.0002						< 0.0002				
	1,2-ジクロロエタン	mg/l		< 0.0004						< 0.0004				
	1,1-ジクロロエチレン	mg/l		< 0.002						< 0.002				
	シス-1,2-ジクロロエチレン	mg/l		< 0.002						< 0.002				
	1,1,1-トリクロロエタン	mg/l		< 0.0005						< 0.0005				
	1,1,2-トリクロロエタン	mg/l		< 0.0006						< 0.0006				
	トリクロロエチレン	mg/l		< 0.001						< 0.001				
	テトラクロロエチレン	mg/l		< 0.0005						< 0.0005				
	1,3-ジクロロプロペン	mg/l		< 0.0002						< 0.0002				
	チウラム	mg/l		< 0.0006			< 0.0006							
	シマジン	mg/l		< 0.0003			< 0.0003							
	チオベンカルブ	mg/l		< 0.002			< 0.002							
	ベンゼン	mg/l		< 0.001						< 0.001				
	セレン	mg/l		< 0.002						< 0.002				
	硝酸性窒素	mg/l		0.3						0.5				
	亜硝酸性窒素	mg/l		< 0.1						< 0.1				
	硝酸性窒素及び亜硝酸性窒素	mg/l		0.4						0.6				
	ふっ素	mg/l		< 0.08						< 0.08				
	ほう素	mg/l		< 0.02						< 0.02				
	1,4-ジオキサン	mg/l		< 0.005						< 0.005				
水生生物保全項目(環境基準)	全亜鉛	mg/l		0.001						0.001				
	ノニルフェノール	mg/l			< 0.00006									
	LAS	mg/l			< 0.0006									
その他項目	前日の天気		晴れ	曇り	曇り	一時雨	晴れ	晴れ	曇り	晴れ	晴れ	晴れ	晴れ	雪
	DO飽和率	%	98	99	98	116	100	100	97	97	97	113	96	96
	干潮時刻1		10時4分	10時24分	12時15分	08時35分	10時28分	10時30分	11時29分	11時8分	11時3分	10時24分	09時44分	12時40分
	干潮時刻2		22時14分	22時11分	23時56分	20時6分	22時26分	22時38分		23時56分	23時52分	23時8分	22時16分	
	満潮時刻1		03時41分	03時12分	04時39分	00時37分	03時19分	03時58分	06時24分	06時31分	06時41分	05時44分	04時47分	05時56分
	満潮時刻2		16時28分	17時25分	19時31分	16時20分	17時20分	16時48分	17時7分	16時31分	16時16分	15時49分	15時13分	19時3分

年度	水域名	測定地点名	類型	基準点	調査機関名	地点統一番号
2024	大久川及び小久川	薩磯橋	A	基準地点	いわき市	07-038-01

項目		単位	04月17日	05月15日	06月05日	07月11日	08月08日	09月05日	10月03日	11月07日	12月04日	01月09日	02月05日	03月06日
一般項目	採取時刻		09時57分	09時30分	10時25分	09時20分	10時15分	09時55分	14時20分	11時05分	09時40分	10時15分	10時00分	10時15分
	採取位置		流心(中央)	流心(中央)	流心(中央)	流心(中央)	流心(中央)	流心(中央)	流心(中央)	流心(中央)	流心(中央)	流心(中央)	流心(中央)	流心(中央)
	採取水深	m	0.5	0.5	0.5	0.5	0.5	0.5	0.5	0.5	0.5	0.5	0.5	0.5
	天候コード		雨	晴れ	晴れ	雨	晴れ	晴れ	晴れ	晴れ	曇り	晴れ	晴れ	晴れ
	流況コード		通常の状況	通常の状況	通常の状況	通常の状況	通常の状況	通常の状況	通常の状況	通常の状況	通常の状況	通常の状況	通常の状況	通常の状況
	臭気コード		無臭	無臭	無臭	無臭	無臭	無臭	無臭	無臭	無臭	無臭	無臭	無臭
	色相コード		無色	黄色・淡(明)	無色	黄色・淡(明)	無色	黄色・淡(明)	無色	無色	黄色・淡(明)	無色	無色	黄色・淡(明)
	気温	℃	17.5	18.0	24.1	27	31	26.5	21	14.5	14.3	8.5	2.5	11.9
	水温	℃	14.5	18.9	22.5	24.5	27	26	20.5	14	11.2	4.5	3.4	7.8
	流量	m3/S	1.36	0.91	0.31	0.02	1.1	0.32	0.27	0.39	0.2	0.25	1.14	1.27
	透明度	m	＞100	40	＞100	＞100	＞100	77	60	92	＞100	＞100	＞100	84
生活環境項目	pH		7.9	8.0	8.0	7.7	7.6	7.8	7.9	7.7	7.6	7.9	8.2	7.7
	DO	mg/l	10	10	11	7.5	6.5	8.3	9.0	10	11	12	12	11
	BOD	mg/l	0.6	1.6	1.2	1.7	0.9	1.3	0.8	0.8	0.7	＜0.5	0.6	1.3
	SS	mg/l	1	7	4	1	3	4	4	5	1	＜1	＜1	2
	大腸菌数	CFU/100ml	48	220	25	280	19	95	52	50	110	34	30	31
	全窒素	mg/l		1			0.49			0.1			0.18	
	全燐	mg/l		0.11			0.083			＜0.003			0.024	
健康項目	カドミウム	mg/l		＜0.0003						＜0.0003				
	全シアン	mg/l		＜0.1						＜0.1				
	鉛	mg/l		＜0.005						＜0.005				
	六価クロム	mg/l		＜0.01						＜0.01				
	砒素	mg/l		＜0.005						＜0.005				
	総水銀	mg/l		＜0.0005						＜0.0005				
	PCB	mg/l		＜0.0005										
	ジクロロメタン	mg/l		＜0.002						＜0.002				
	四塩化炭素	mg/l		＜0.0002						＜0.0002				
	1,2-ジクロロエタン	mg/l		＜0.0004						＜0.0004				
	1,1-ジクロロエチレン	mg/l		＜0.002						＜0.002				
	シス-1,2-ジクロロエチレン	mg/l		＜0.002						＜0.002				
	1,1,1-トリクロロエタン	mg/l		＜0.0005						＜0.0005				
	1,1,2-トリクロロエタン	mg/l		＜0.0006						＜0.0006				
	トリクロロエチレン	mg/l		＜0.001						＜0.001				
	テトラクロロエチレン	mg/l		＜0.0005						＜0.0005				
	1,3-ジクロロプロペン	mg/l		＜0.0002						＜0.0002				
	チウラム	mg/l		＜0.0006						＜0.0006				
	シマジン	mg/l		＜0.0003						＜0.0003				
	チオベンカルブ	mg/l		＜0.002						＜0.002				
	ベンゼン	mg/l		＜0.001						＜0.001				
	セレン	mg/l		＜0.002						＜0.002				
	硝酸性窒素	mg/l		0.2			＜0.1			＜0.1			0.2	
	亜硝酸性窒素	mg/l		＜0.1			＜0.1			＜0.1			＜0.1	
	硝酸性窒素及び亜硝酸性窒素	mg/l		0.3			＜0.2			＜0.2			0.3	
	1,4-ジオキサン	mg/l		＜0.005						＜0.005				
要監視項目	EPN	mg/l			＜0.0006									
水生生物保全項目(環境基準)	全亜鉛	mg/l		0.006			0.002			0.003			＜0.001	
	ノニルフェノール	mg/l				0.00007								
	ノニルフェノール異性体No.01	mg/l				＜0.000004								
	ノニルフェノール異性体No.02	mg/l				＜0.000007								
	ノニルフェノール異性体No.03	mg/l				＜0.000008								
	ノニルフェノール異性体No.04	mg/l				＜0.000004								
	ノニルフェノール異性体No.05	mg/l				＜0.000003								
	ノニルフェノール異性体No.06	mg/l				＜0.000004								
	ノニルフェノール異性体No.07	mg/l				0.000009								
	ノニルフェノール異性体No.08	mg/l				＜0.000003								
	ノニルフェノール異性体No.09	mg/l				＜0.000007								
	ノニルフェノール異性体No.10	mg/l				＜0.000002								
	ノニルフェノール異性体No.11	mg/l				＜0.000008								
	ノニルフェノール異性体No.12	mg/l				＜0.000001								
	ノニルフェノール異性体No.13	mg/l				＜0.000005								
	LAS	mg/l										＜0.0006		
	C10-LAS	mg/l										＜0.00012		
	C11-LAS	mg/l										＜0.00012		
	C12-LAS	mg/l										＜0.00012		
	C13-LAS	mg/l										＜0.00012		
	C14-LAS	mg/l										＜0.00012		
その他項目	前日の天気		晴れ	曇り	晴れ	曇り	曇り	晴れ	晴れ	曇り	晴れ	晴れ	晴れ	曇り
	塩素イオン		8	14	336	120	942	56	113	9	15	251	124	166
	陰イオン界面活性剤			＜0.01			＜0.01			＜0.01			＜0.01	
	濁り		透明	微濁	透明	透明	透明	透明	微濁	透明	透明	透明	透明	透明
	DO飽和率		101	110	130	92	83	104	103	100	104	96	93	95
	干潮時刻①		11時31分	01時47分	08時57分	00時42分	12時5分	11時6分	10時6分	00時46分	11時13分	03時23分	01時23分	00時26分
	干潮時刻②		23時18分	15時15分	20時45分	13時8分		23時16分	22時23分	12時12分		18時30分	15時8分	13時37分
	満潮時刻①		04時37分	06時58分	01時38分	06時14分	05時28分	04時45分	04時5分	08時36分	06時48分	00時24分	07時47分	06時29分
	満潮時刻②		18時16分	23時9分	16時8分	19時50分	18時29分	17時15分	16時4分	17時38分	16時28分	10時11分	21時37分	20時14分

年度	水域名	測定地点名	類型	基準点	調査機関名	地点統一番号
2024	大久川及び小久川	連郷橋	A	補助地点	いわき市	07-038-51

項目		単位	05月15日	07月11日	09月05日	11月07日	01月09日	03月06日		
一般項目	採取時刻		09時50分	09時55分	10時10分	11時20分	10時30分	10時30分		
	採取位置		流心(中央)	流心(中央)	流心(中央)	流心(中央)	流心(中央)	流心(中央)		
	採取水深	m	0.5	0.5	0.5	0.5	0.5	0.5		
	天候コード		晴れ	雨	晴れ	晴れ	晴れ	晴れ		
	流況コード		通常の状況	通常の状況	通常の状況	通常の状況	通常の状況	通常の状況		
	臭気コード		無臭	無臭	無臭	無臭	無臭	無臭		
	色相コード		黄色・淡(明)	黄色・淡(明)	無色	無色	無色	黄色・淡(明)		
	気温	℃	20.5	26.5	28	10.8	7	11		
	水温	℃	18.0	25.5	24.5	13.4	5	9		
	流量	m3/S	0.22	0.26	0.18	0.1	0.06	0.23		
	透明度	m	67	＞100	＞100	＞100	＞100	67		
生活環境項目	pH		7.8	7.7	7.8	7.7	8.1	7.8		
	DO	mg/l	9.5	8.0	8.8	10	13	11		
	BOD	mg/l	0.8	1.6	1.1	0.9	0.6	1.7		
	SS	mg/l	5	2	1	2	2	5		
	大腸菌数	CFU/100ml	130	340	48	140	29	38		
水生生物保全項目(環境基準)	全亜鉛	mg/l	0.005	0.003		0.011	0.002			
その他項目	前日の天気		曇り	曇り	晴れ	曇り	晴れ	曇り		
	濁り		透明	透明	透明	透明	透明	透明		
	DO飽和率		103	99	108	99	105	98		
	干潮時刻①		01時47分	00時42分	11時6分	00時46分	03時23分	00時26分		
	干潮時刻②		15時15分	13時8分	23時16分	12時12分	18時30分	13時37分		
	満潮時刻①		06時58分	06時14分	04時45分	08時36分	00時24分	06時29分		
	満潮時刻②		23時9分	19時50分	17時15分	17時38分	10時11分	20時14分		

年度	水域名	測定地点名	類型	基準点	調査機関名	地点統一番号
2024	境川	6号国道下		類型指定無	いわき市	07-289-01

	項目	単位	04月17日	07月11日	10月03日	11月07日	01月09日			
一般項目	採取時刻		09時42分	09時10分	14時05分	10時50分	09時55分			
	採取位置		流心(中央)	流心(中央)	流心(中央)	流心(中央)	流心(中央)			
	採取水深	m	0.5	0.5	0.5	0.5	0.5			
	天候コード		曇り	雨	晴れ	晴れ	晴れ			
	流況コード		通常の状況	通常の状況	通常の状況	通常の状況	通常の状況			
	臭気コード		無臭	無臭	無臭	無臭	無臭			
	色相コード		黄色・淡(明)	黄色・淡(明)	黄色・淡(明)		黄色・淡(明)			
	気温	℃	16.1	27	22	12.5	9			
	水温	℃	16.0	26	21	14.4	7			
	流量	m3/S	0.25	0.03	0.17		0.45			
	全水深	m				0.5				
	透明度	m	＞100	70	50	85	65			
生活環境項目	pH		7.4	7.7	7.9		7.6			
	DO	mg/l	5.0	4.3	7.5		7.6			
	BOD	mg/l	2.5	4.8	1.8		6.0			
	SS	mg/l	3	4	5		3			
	大腸菌数	CFU/100ml	870	860	530		3400			
要監視項目	ペルフルオロオクタンスルホン酸(PFOS)(	mg/l				0.0000029				
	ペルフルオロオクタン酸(PFOA)	mg/l				0.0000089				
	PFOS及びPFOAの合算値	mg/l				0.000011				
水生生物保全項目(環境基準)	全亜鉛	mg/l	0.013	0.018	0.008		0.01			
その他項目	前日の天気		晴れ	曇り	晴れ		晴れ			
	濁り		透明	透明	微濁		微濁			
	DO飽和率		52	54	86		65			
	干潮時刻①		11時31分	00時42分	10時6分		03時23分			
	干潮時刻②		23時18分	13時8分	22時23分		18時30分			
	満潮時刻①		04時37分	06時14分	04時5分		00時24分			
	満潮時刻②		18時16分	19時50分	16時4分		10時11分			

年度	水域名	測定地点名	類型	基準点	調査機関名	地点統一番号
2024	夏井川(好間川合流点より上流)	北ノ内橋	A	基準地点	福島県	07-017-01

	項目	単位	04月12日	05月27日	06月12日	07月03日	08月01日	09月13日	10月01日	11月18日	12月11日	01月06日	02月06日	03月12日
一般項目	採取時刻		10時55分	07時30分	07時15分	13時20分	13時10分	11時10分	11時30分	10時15分	13時10分	12時10分	13時00分	11時10分
	採取位置		流心(中央)	流心(中央)	流心(中央)	流心(中央)	流心(中央)	流心(中央)	流心(中央)	流心(中央)	流心(中央)	流心(中央)	流心(中央)	流心(中央)
	採取水深	m	0.5	0.5	0.5	0.5	0.5	0.5	0.5	0.5	0.5	0.5	0.5	0.5
	天候コード		曇り	曇り	晴れ	曇り	晴れ	晴れ	曇り	晴れ	晴れ	曇り	晴れ	晴れ
	流況コード		通常の状況	通常の状況	通常の状況	通常の状況	通常の状況	通常の状況	通常の状況	通常の状況	通常の状況	通常の状況	通常の状況	通常の状況
	臭気コード		川藻臭(微)	川藻臭(微)	川藻臭(微)	川藻臭(微)	川藻臭(微)	川藻臭(微)	川藻臭(微)	川藻臭(微)	川藻臭(微)	川藻臭(微)	川藻臭(微)	川藻臭(微)
	色相コード		褐色・淡(明)	褐色・淡(明)	褐色・淡(明)	褐色・淡(明)	褐色・淡(明)	褐色・淡(明)	褐色・淡(明)	褐色・淡(明)	褐色・淡(明)	褐色・淡(明)	褐色・淡(明)	褐色・淡(明)
	気温	℃	13.8	19.2	19.1	24.2	33.4	29.4	26.7	8.8	8.2	3.8	-0.7	16.4
	水温	℃	11.0	15.9	17.0	21.0	26.0	22.9	18.1	11.4	7.0	3.0	2.5	10.0
	流量	m3/S	2.89	1.26	1.67	1.40	1.11	2.08	1.97	2.48	1.62	1.37	1.30	1.82
	透明度	m	＞1.00	0.75	＞1.00	0.91	＞1.00	0.97	＞1.00	＞1.00	＞1.00	＞1.00	0.72	＞1.00
生活環境項目	pH		7.4	7.3	7.7	7.7	7.8	7.8	7.7	7.5	7.7	7.6	7.8	7.5
	DO	mg/l	11	8.7	9.0	8.8	9.5	8.6	9.6	10	12	14	14	12
	BOD	mg/l	＜0.5	1.6	0.6	0.5	0.9	＜0.5	0.6	1.1	＜0.5	0.7	0.9	＜0.5
	SS	mg/l	4	4	2	4	1	3	2	3	1	2	3	1
	大腸菌数	CFU/100ml	160	250	160	320	120	110	240	500	98	100	120	180
	全窒素	mg/l		1.2						1.0				
	全燐	mg/l		0.067						0.056				
健康項目	ジクロロメタン	mg/l		＜0.002						＜0.002				
	四塩化炭素	mg/l		＜0.0002						＜0.0002				
	1,2-ジクロロエタン	mg/l		＜0.0004						＜0.0004				
	1,1-ジクロロエチレン	mg/l		＜0.002						＜0.002				
	シス-1,2-ジクロロエチレン	mg/l		＜0.002						＜0.002				
	1,1,1-トリクロロエタン	mg/l		＜0.0005						＜0.0005				
	1,1,2-トリクロロエタン	mg/l		＜0.0006						＜0.0006				
	トリクロロエチレン	mg/l		＜0.001						＜0.001				
	テトラクロロエチレン	mg/l		＜0.0005						＜0.0005				
	1,3-ジクロロプロペン	mg/l		＜0.0002						＜0.0002				
	チウラム	mg/l		＜0.0006			＜0.0006							
	シマジン	mg/l		＜0.0003			＜0.0003							
	チオベンカルブ	mg/l		＜0.002			＜0.002							
	ベンゼン	mg/l		＜0.001						＜0.001				
	セレン	mg/l		＜0.002						＜0.002				
	硝酸性窒素	mg/l		0.8						0.8				
	亜硝酸性窒素	mg/l		＜0.1						＜0.1				
	硝酸性窒素及び亜硝酸性窒素	mg/l		0.9						0.9				
	ふっ素	mg/l		0.08						＜0.08				
	ほう素	mg/l		＜0.02						＜0.02				
	1,4-ジオキサン	mg/l		＜0.005						＜0.005				
要監視項目	PFOS及びPFOAの合算値	mg/l								0.0000008				
水生生物保全項目(環境基準)	全亜鉛	mg/l		0.003						0.002				
	ノニルフェノール	mg/l			＜0.00006									
	LAS	mg/l			0.0018									
その他項目	前日の天気		晴れ	晴れ	晴れ	晴れ	晴れ	晴れ	晴れ	曇り	晴れ	晴れ	雪	晴れ
	DO飽和率	%	101	89	94	99	117	101	102	93	102	105	104	108

年度	水域名	測定地点名	類型	基準点	調査機関名	地点統一番号
2024	夏井川(好間川合流点より上流)	小川町三島	A	補助地点	いわき市	07-017-51

	項目	単位	04月17日	08月08日	10月03日	12月04日				
一般項目	採取時刻		11時12分	10時05分	13時10分	09時17分				
	採取位置		流心(中央)	流心(中央)	流心(中央)	流心(中央)				
	採取水深	m	0.5	0.5	0.5	0.5				
	天候コード		晴れ	晴れ	晴れ	曇り				
	流況コード		通常の状況	通常の状況	通常の状況	通常の状況				
	臭気コード		無臭	無臭	無臭	無臭				
	色相コード		無色	茶褐色・中	褐色・淡(明)	無色				
	気温	℃	19.5	32.9	27	13				
	水温	℃	14.9	26	21.5	10				
	流量	m3/S	2.41	3.6	1.76	3.29				
	透明度	m	＞100	8	100	＞100				
生活環境項目	pH		6.8	7.5	8.1	8.0				
	COD	mg/l	2.2	12	2.8	1.7				
トリハロメタン生成能	トリハロメタン生成能	mg/l	0.098	0.3	0.15	0.5				
	クロロホルム生成能	mg/l	0.082	0.29	0.12	0.44				
	ブロモジクロロメタン生成能	mg/l	0.012	0.011	0.026	0.053				
	ジブロモクロロメタン生成能	mg/l	0.003	＜0.001	0.005	0.015				
	ブロモホルム生成能	mg/l	＜0.001	＜0.001	＜0.001	＜0.001				
その他項目	前日の天気		晴れ	曇り	晴れ	晴れ				
	濁り		透明	濁	透明	透明				
	干潮時刻①		11時31分	12時5分	10時6分	11時13分				
	干潮時刻②		23時18分		22時23分					
	満潮時刻①		04時37分	05時28分	04時5分	06時48分				
	満潮時刻②		18時16分	18時29分	16時4分	16時28分				

年度	水域名	測定地点名	類型	基準点	調査機関名	地点統一番号
2024	夏井川(好間川合流点より上流)	久太夫橋	A	基準地点	いわき市	07-017-02

項目		単位	04月17日	05月15日	06月05日	07月11日	08月26日	09月05日	10月03日	11月07日	12月04日	01月09日	02月05日	03月06日
一般項目	採取時刻		11時31分	09時35分	09時30分	09時35分	07時10分	08時10分	13時20分	10時00分	10時30分	09時35分	09時40分	10時25分
	採取位置		流心(中央)	流心(中央)	流心(中央)	流心(中央)	流心(中央)	流心(中央)	流心(中央)	流心(中央)	流心(中央)	流心(中央)	流心(中央)	流心(中央)
	採取水深	m	0.5	0.5	0.5	0.5	0.5	0.5	0.5	0.5	0.5	0.5	0.5	0.5
	天候コード		晴れ	晴れ	晴れ	雨	晴れ	晴れ	曇り	晴れ	曇り	晴れ	晴れ	晴れ
	流況コード		通常の状況	通常の状況	通常の状況	通常の状況	通常の状況	通常の状況	通常の状況	通常の状況	通常の状況	通常の状況	通常の状況	通常の状況
	臭気コード		無臭	無臭	無臭	無臭	無臭	無臭	無臭	無臭	無臭	無臭	無臭	無臭
	色相コード		褐色・中	黄色・淡(明)	黄色・淡(明)	黄色・淡(明)	無色	無色	無色	黄色・淡(明)	無色	無色	無色	黄色・淡(明)
	気温	℃	19.8	20	23.5	26	31	27	24	12.5	14.5	7.5	2	12.5
	水温	℃	16.2	16.4	18.8	23	26.1	23	21.5	11.5	9.8	4	2.5	6.5
	流量	m3/S	4.74	3.41972	4.58	3.23	4.61	4.47	3.89	6.72	6.04	3.71	4.68	3.69
	透明度	m	13	50	82	45	86	＞100	＞100	69	＞100	＞100	＞100	50
生活環境項目	pH		6.7	7.8	7.9	7.7	7.7	7.7	8.1	7.7	7.7	8.1	8.0	7.3
	DO	mg/l	9.9	9.7	9.6	8.4	9.0	8.0	9.6	10	11	13	13	12
	BOD	mg/l	0.6	0.7	1.0	0.7	1.8	0.8	0.6	0.5	0.8	0.5	0.6	1.6
	SS	mg/l	17	4	3	6	5	1	2	2	＜1	＜1	＜1	4
	大腸菌数	CFU/100ml	24	36	40	84	73	54	54	58	24	10	3	20
水生生物保全項目(環境基準)	全亜鉛	mg/l		0.004			0.005			＜0.001			＜0.001	
	ノニルフェノール	mg/l				＜0.00006								
	ノニルフェノール異性体No.01	mg/l				＜0.000004								
	ノニルフェノール異性体No.02	mg/l				＜0.000007								
	ノニルフェノール異性体No.03	mg/l				＜0.000008								
	ノニルフェノール異性体No.04	mg/l				＜0.000004								
	ノニルフェノール異性体No.05	mg/l				＜0.000003								
	ノニルフェノール異性体No.06	mg/l				＜0.000004								
	ノニルフェノール異性体No.07	mg/l				＜0.000004								
	ノニルフェノール異性体No.08	mg/l				＜0.000003								
	ノニルフェノール異性体No.09	mg/l				＜0.000007								
	ノニルフェノール異性体No.10	mg/l				＜0.000002								
	ノニルフェノール異性体No.11	mg/l				＜0.000008								
	ノニルフェノール異性体No.12	mg/l				＜0.000001								
	ノニルフェノール異性体No.13	mg/l				＜0.000005								
	LAS	mg/l										＜0.0006		
	C10-LAS	mg/l										＜0.00012		
	C11-LAS	mg/l										＜0.00012		
	C12-LAS	mg/l										＜0.00012		
	C13-LAS	mg/l										＜0.00012		
	C14-LAS	mg/l										＜0.00012		
その他項目	前日の天気		晴れ	曇り	晴れ	曇り	曇り	晴れ	晴れ	曇り	晴れ	晴れ	晴れ	曇り
	濁り		濁	微濁	透明	微濁	透明	透明	透明	透明	透明	透明	透明	微濁
	DO飽和率		104	102	106	100	113	95	112	95	100	102	98	101
	干潮時刻①		11時31分	01時47分	08時57分	00時42分	12時5分	11時6分	10時6分	00時46分	11時13分	03時23分	01時23分	00時26分
	干潮時刻②		23時18分	15時15分	20時45分	13時8分		23時16分	22時23分	12時12分		18時30分	15時8分	13時37分
	満潮時刻①		04時37分	06時58分	01時38分	06時14分	05時28分	04時45分	04時5分	08時36分	06時48分	00時24分	07時47分	06時29分
	満潮時刻②		18時16分	23時9分	16時8分	19時50分	18時29分	17時15分	16時4分	17時38分	16時28分	10時11分	21時37分	20時14分

年度	水域名	測定地点名	類型	基準点	調査機関名	地点統一番号
2024	夏井川(好間川合流点より下流)	六十枚橋	A	基準地点	いわき市	07-018-01

	項目	単位	04月17日	05月15日	06月05日	07月11日	08月26日	09月05日	10月03日	11月07日	12月04日	01月09日	02月05日	03月06日
一般項目	採取時刻		10時20分	10時30分	13時56分	10時30分	07時20分	07時10分	14時45分	09時03分	09時00分	09時20分	09時05分	09時50分
	採取位置		流心(中央)	流心(中央)	流心(中央)	流心(中央)	流心(中央)	流心(中央)	流心(中央)	流心(中央)	流心(中央)	流心(中央)	流心(中央)	流心(中央)
	採取水深	m	0.5	0.5	0.5	0.5	0.5	0.5	0.5	0.5	0.5	0.5	0.5	0.5
	天候コード		曇り	晴れ	晴れ	雨	晴れ	晴れ	曇り	曇り	曇り	晴れ	晴れ	晴れ
	流況コード		通常の状況	通常の状況	通常の状況	通常の状況	通常の状況	通常の状況	通常の状況	通常の状況	通常の状況	通常の状況	通常の状況	通常の状況
	臭気コード		無臭	無臭	無臭	無臭	無臭	無臭	無臭	無臭	無臭	無臭	無臭	無臭
	色相コード		黄色・淡(明)	黄色・淡(明)	黄色・淡(明)	黄色・淡(明)	無色	無色	無色	黄色・淡(明)	黄色・淡(明)	無色	無色	褐色・淡(明)
	気温	℃	17.0	18.0	21	26.5	30	25	21	10.5	18	7	2	10.5
	水温	℃	14.8	18.5	25	25.5	26	22.5	20.5	9	9	4	3.1	6.5
	流量	m3/S	8.84	6.12	3.82	3.18	9.94	10.07	8.34	9.81	8.19	1.48	1.96	8.57
	透明度	m	70	38	38	49	83	80	90	55	70	＞100	＞100	47
生活環境項目	pH		7.8	7.7	7.7	7.6	7.5	7.7	7.8	7.7	7.6	7.9	7.8	7.6
	DO	mg/l	10	9.2	9.0	7.6	7.2	7.5	7.5	10	11	11	11	11
	BOD	mg/l	0.7	1.1	1.6	1.5	1.6	0.5	1.9	0.7	0.8	0.6	1.3	1.6
	SS	mg/l	6	8	17	10	11	3	6	2	2	1	2	4
	n-ヘキサン抽出物質_油分等	mg/l		＜0.5		＜0.5		＜0.5		＜0.5		＜0.5		＜0.5
	大腸菌数	CFU/100ml	56	210	22	320	100	59	160	89	150	92	78	80
	全窒素	mg/l		0.89			1.2			0.1			1.7	
	全燐	mg/l		0.073			0.14			＜0.003			0.13	
健康項目	カドミウム	mg/l		＜0.0003			＜0.0003			＜0.0003			＜0.0003	
	全シアン	mg/l		＜0.1			＜0.1			＜0.1			＜0.1	
	鉛	mg/l		＜0.005			＜0.005			＜0.005			＜0.005	
	六価クロム	mg/l		＜0.01			＜0.01			＜0.01			＜0.01	
	砒素	mg/l		＜0.005			＜0.005			＜0.005			＜0.005	
	総水銀	mg/l		＜0.0005			＜0.0005			＜0.0005			＜0.0005	
	PCB	mg/l		＜0.0005										
	ジクロロメタン	mg/l		＜0.002			＜0.002			＜0.002			＜0.002	
	四塩化炭素	mg/l		＜0.0002			＜0.0002			＜0.0002			＜0.0002	
	1,2-ジクロロエタン	mg/l		＜0.0004			＜0.0004			＜0.0004			＜0.0004	
	1,1-ジクロロエチレン	mg/l		＜0.002			＜0.002			＜0.002			＜0.002	
	シス-1,2-ジクロロエチレン	mg/l		＜0.002			＜0.002			＜0.002			＜0.002	
	1,1,1-トリクロロエタン	mg/l		＜0.0005			＜0.0005			＜0.0005			＜0.0005	
	1,1,2-トリクロロエタン	mg/l		＜0.0006			＜0.0006			＜0.0006			＜0.0006	
	トリクロロエチレン	mg/l		＜0.001			＜0.001			＜0.001			＜0.001	
	テトラクロロエチレン	mg/l		＜0.0005			＜0.0005			＜0.0005			＜0.0005	
	1,3-ジクロロプロペン	mg/l		＜0.0002			＜0.0002			＜0.0002			＜0.0002	
	チウラム	mg/l		＜0.0006			＜0.0006			＜0.0006			＜0.0006	
	シマジン	mg/l		＜0.0003			＜0.0003			＜0.0003			＜0.0003	
	チオベンカルブ	mg/l		＜0.002			＜0.002			＜0.002			＜0.002	
	ベンゼン	mg/l		＜0.001			＜0.001			＜0.001			＜0.001	
	セレン	mg/l		＜0.002			＜0.002			＜0.002			＜0.002	
	硝酸性窒素	mg/l		0.6			＜0.1			＜0.1			0.5	
	亜硝酸性窒素	mg/l		＜0.1			＜0.1			＜0.1			＜0.1	
	硝酸性窒素及び亜硝酸性窒素	mg/l		0.7			＜0.2			＜0.2			0.6	
	ふっ素	mg/l		＜0.08			＜0.08			＜0.08			0.08	
	ほう素	mg/l		0.05			0.02			0.03			0.02	
	1,4-ジオキサン	mg/l		＜0.005			＜0.005			＜0.005			＜0.005	
要監視項目	クロロホルム(要監視)	mg/l			＜0.0006									
	トランス-1,2-ジクロロエチレン	mg/l			＜0.002									
	1,2-ジクロロプロパン	mg/l			＜0.006									
	p-ジクロロベンゼン	mg/l			＜0.02									
	イソキサチオン	mg/l			＜0.0008									
	ダイアジノン	mg/l			＜0.0005									
	フェニトロチオン	mg/l			＜0.0003									
	イソプロチオラン	mg/l			＜0.004									
	オキシン銅	mg/l			＜0.004									
	クロロタロニル	mg/l			＜0.004									
	プロピザミド	mg/l			＜0.0008									
	EPN	mg/l			＜0.0006									
	ジクロルボス	mg/l			＜0.001									
	フェノブカルブ	mg/l			＜0.002									
	イプロベンホス	mg/l			＜0.0008									
	クロルニトロフェン	mg/l			＜0.0001									
	トルエン	mg/l			＜0.06									
	キシレン	mg/l			＜0.04									
	フタル酸ジエチルヘキシル	mg/l				＜0.006								
	ニッケル	mg/l			0.001									
	モリブデン	mg/l			＜0.007									
	アンチモン	mg/l			0.0002									
	塩化ビニルモノマー	mg/l			＜0.0002									
	エピクロロヒドリン	mg/l				＜0.00004								
	全マンガン	mg/l			0.06									
	ウラン	mg/l			0.0002									
	ペルフルオロオクタンスルホン酸(PFOS)及	mg/l			0.0000003									
	ペルフルオロオクタン酸(PFOA)	mg/l			0.0000011									
	PFOS及びPFOAの合算値	mg/l			0.0000014									
特殊項目	銅	mg/l		＜0.01			＜0.01			＜0.01			＜0.01	
	クロム	mg/l		＜0.05			＜0.05			＜0.05			＜0.05	
水生生物保全項目(環境基準)	全亜鉛	mg/l		0.005			0.002			0.001			0.002	
	ノニルフェノール	mg/l				0.0001								
	ノニルフェノール異性体No.01	mg/l				＜0.000004								
	ノニルフェノール異性体No.02	mg/l				＜0.000007								
	ノニルフェノール異性体No.03	mg/l				0.000046								
	ノニルフェノール異性体No.04	mg/l				＜0.000004								
	ノニルフェノール異性体No.05	mg/l				＜0.000003								
	ノニルフェノール異性体No.06	mg/l				＜0.000004								
	ノニルフェノール異性体No.07	mg/l				＜0.000004								
	ノニルフェノール異性体No.08	mg/l				＜0.000003								
	ノニルフェノール異性体No.09	mg/l				＜0.000007								
	ノニルフェノール異性体No.10	mg/l				＜0.000002								
	ノニルフェノール異性体No.11	mg/l				＜0.000008								
	ノニルフェノール異性体No.12	mg/l				0.000001								
	ノニルフェノール異性体No.13	mg/l				＜0.000005								
	LAS	mg/l										＜0.0006		
	C10-LAS	mg/l										＜0.00012		
	C11-LAS	mg/l										＜0.00012		
	C12-LAS	mg/l										＜0.00012		
	C13-LAS	mg/l										＜0.00012		
	C14-LAS	mg/l										＜0.00012		
水生生物保全項目(要監視)	フェノール	mg/l				＜0.001								
	ホルムアルデヒド	mg/l			＜0.003									
	4-t-オクチルフェノール	mg/l				＜0.00003								
	アニリン	mg/l					＜0.002							
	2，4-ジクロロフェノール	mg/l					＜0.0003							
その他項目	前日の天気		晴れ	曇り	晴れ	曇り	曇り	晴れ	晴れ	曇り	晴れ	晴れ	晴れ	曇り
	陰イオン界面活性剤			＜0.01			＜0.01			＜0.01			＜0.01	
	濁り		透明	微濁	微濁	微濁	透明	透明	透明	微濁	透明	透明	透明	微濁
	DO飽和率		102	101	111	94	90	89	86	89	98	87	85	92
	干潮時刻①		11時31分	01時47分	08時57分	00時42分	12時5分	11時6分	10時6分	00時46分	11時13分	03時23分	01時23分	00時26分
	干潮時刻②		23時18分	15時15分	20時45分	13時8分		23時16分	22時23分	12時12分		18時30分	15時8分	13時37分
	満潮時刻①		04時37分	06時58分	01時38分	06時14分	05時28分	04時45分	04時5分	08時36分	06時48分	00時24分	07時47分	06時29分
	満潮時刻②		18時16分	23時9分	16時8分	19時50分	18時29分	17時15分	16時4分	17時38分	16時28分	10時11分	21時37分	20時14分

年度	水域名	測定地点名	類型	基準点	調査機関名	地点統一番号
2024	好間川(町田橋より上流)	好間町大利篠登城	A	補助地点	いわき市	07-042-51

項目		単位	04月17日	08月08日	10月03日	12月04日				
一般項目	採取時刻		09時37分	09時20分	14時55分	11時30分				
	採取位置		流心(中央)	流心(中央)	流心(中央)	流心(中央)				
	採取水深	m	0.5	0.5	0.5	0.5				
	天候コード		雨	晴れ	曇り	曇り				
	流況コード		通常の状況	通常の状況	通常の状況	通常の状況				
	臭気コード		無臭	無臭	無臭	無臭				
	色相コード		無色	無色	無色	無色				
	気温	℃	16.0	31.5	24	14.5				
	水温	℃	12.7	21.6	19.6	10.5				
	流量	m3/S	0.92	0.6	0.81	0.63				
	透明度	m	＞100	＞100	＞100	＞100				
生活環境項目	pH		7.3	7.7	8.0	8.1				
	COD	mg/l	1.3	1.2	1.8	1.1				
トリハロメタン生成能	トリハロメタン生成能	mg/l	0.053	0.035	0.062	0.025				
	クロロホルム生成能	mg/l	0.048	0.027	0.051	0.019				
	ブロモジクロロメタン生成能	mg/l	0.003	0.006	0.009	＜0.001				
	ジブロモクロロメタン生成能	mg/l	＜0.001	＜0.001	＜0.001	0.004				
	ブロモホルム生成能	mg/l	＜0.001	＜0.001	＜0.001	＜0.001				
その他項目	前日の天気		晴れ	曇り	晴れ	晴れ				
	濁り		透明	透明	透明	透明				
	干潮時刻①		11時31分	12時5分	10時6分	11時13分				
	干潮時刻②		23時18分		22時23分					
	満潮時刻①		04時37分	05時28分	04時5分	06時48分				
	満潮時刻②		18時16分	18時29分	16時4分	16時28分				

年度	水域名	測定地点名	類型	基準点	調査機関名	地点統一番号
2024	好間川(町田橋より上流)	岩穴つり橋	A	基準地点	いわき市	07-042-01

項目		単位	04月17日	05月15日	06月05日	07月11日	08月08日	09月05日	10月03日	11月07日	12月04日	01月09日	02月05日	03月06日
一般項目	採取時刻		09時22分	11時35分	09時05分	11時30分	09時02分	10時15分	15時15分	12時05分	11時50分	11時35分	09時05分	09時45分
	採取位置		流心(中央)	流心(中央)	流心(中央)	流心(中央)	流心(中央)	流心(中央)	流心(中央)	流心(中央)	流心(中央)	流心(中央)	流心(中央)	流心(中央)
	採取水深	m	0.5	0.5	0.5	0.5	0.5	0.5	0.5	0.5	0.5	0.5	0.5	0.5
	天候コード		曇り	晴れ	晴れ	曇り	晴れ	曇り		曇り	曇り	晴れ	晴れ	晴れ
	流況コード		通常の状況	通常の状況	通常の状況	通常の状況	通常の状況	通常の状況	通常の状況	通常の状況	通常の状況	通常の状況	通常の状況	通常の状況
	臭気コード		無臭	無臭	無臭	無臭	無臭	無臭	無臭	無臭	無臭	無臭	無臭	無臭
	色相コード		無色	無色	黄色・淡(明)	無色	無色	無色	無色	無色	無色	無色	無色	黄色・淡(明)
	気温	℃	18.2	23.1	23.5	24	33.5	25	23	10.5	18	10.5	5	12.5
	水温	℃	14.5	18.0	18	23	25.5	22.5	20.4	11.3	11	7	3.6	6.5
	流量	m3/S	0.96	1.69	0.21	1.09	0.09	0.59	0.85	0.85	0.34	0.39	0.05	0.23
	透明度	m	＞100	＞100	45	＞100	＞100	＞100	＞100	＞100	＞100	＞100	＞100	＞100
生活環境項目	pH		7.1	7.7	8.0	7.8	7.6	8.2	8.2	7.9	8.5	8.1	8.1	7.7
	DO	mg/l	10	9.7	9.3	8.4	8.4	8.6	8.1	10	11	13	13	12
	BOD	mg/l	＜0.5	0.6	0.7	0.5	0.7	0.5	＜0.5	＜0.5	0.7	0.7	＜0.5	0.7
	SS	mg/l	1	1	19	3	＜1	＜1	＜1	＜1	＜1	＜1	＜1	1
	大腸菌数	CFU/100ml	37	34	28	160	82	42	87	24	8	2	6	48
水生生物保全項目(環境基準)	全亜鉛	mg/l		0.004			0.004			＜0.001			0.011	
	ノニルフェノール	mg/l				＜0.00006								
	ノニルフェノール異性体No.01	mg/l				＜0.000004								
	ノニルフェノール異性体No.02	mg/l				＜0.000007								
	ノニルフェノール異性体No.03	mg/l				＜0.000008								
	ノニルフェノール異性体No.04	mg/l				＜0.000004								
	ノニルフェノール異性体No.05	mg/l				＜0.000003								
	ノニルフェノール異性体No.06	mg/l				＜0.000004								
	ノニルフェノール異性体No.07	mg/l				＜0.000004								
	ノニルフェノール異性体No.08	mg/l				＜0.000003								
	ノニルフェノール異性体No.09	mg/l				＜0.000007								
	ノニルフェノール異性体No.10	mg/l				＜0.000002								
	ノニルフェノール異性体No.11	mg/l				＜0.000008								
	ノニルフェノール異性体No.12	mg/l				＜0.000001								
	ノニルフェノール異性体No.13	mg/l				＜0.000005								
	LAS	mg/l										＜0.0006		
	C10-LAS	mg/l										＜0.00012		
	C11-LAS	mg/l										＜0.00012		
	C12-LAS	mg/l										＜0.00012		
	C13-LAS	mg/l										＜0.00012		
	C14-LAS	mg/l										＜0.00012		
その他項目	前日の天気		晴れ	曇り	晴れ	曇り	曇り	晴れ	晴れ	曇り	晴れ	晴れ	晴れ	曇り
	濁り		透明	透明	微濁	透明	透明	透明	透明	透明	透明	透明	透明	透明
	DO飽和率		101	106	101	100	104	102	92	94	103	111	101	101
	干潮時刻①		11時31分	01時47分	08時57分	00時42分	12時5分	11時6分	10時6分	00時46分	11時13分	03時23分	01時23分	00時26分
	干潮時刻②		23時18分	15時15分	20時45分	13時8分		23時16分	22時23分	12時12分		18時30分	15時8分	13時37分
	満潮時刻①		04時37分	06時58分	01時38分	06時14分	05時28分	04時45分	04時5分	08時36分	06時48分	00時24分	07時47分	06時29分
	満潮時刻②		18時16分	23時9分	16時8分	19時50分	18時29分	17時15分	16時4分	17時38分	16時28分	10時11分	21時37分	20時14分

年度	水域名	測定地点名	類型	基準点	調査機関名	地点統一番号
2024	好間川(町田橋より下流)	夏井川合流前	B	基準地点	いわき市	07-043-01

項目		単位	04月17日	05月15日	06月05日	07月11日	08月08日	09月05日	10月03日	11月07日	12月04日	01月09日	02月05日	03月06日
一般項目	採取時刻		09時09分	09時13分	09時45分	09時20分	10時45分	09時10分	13時05分	09時40分	10時10分	09時20分	09時20分	10時00分
	採取位置		流心(中央)	流心(中央)	流心(中央)	流心(中央)	流心(中央)	流心(中央)	流心(中央)	流心(中央)	流心(中央)	流心(中央)	流心(中央)	流心(中央)
	採取水深	m	0.5	0.5	0.5	0.5	0.5	0.5	0.5	0.5	0.5	0.5	0.5	0.5
	天候コード		曇り	晴れ	晴れ	雨	晴れ	晴れ	曇り	曇り	曇り	晴れ	晴れ	晴れ
	流況コード		通常の状況	通常の状況	通常の状況	通常の状況	通常の状況	通常の状況	通常の状況	通常の状況	通常の状況	通常の状況	通常の状況	通常の状況
	臭気コード		無臭	無臭	無臭	無臭	無臭	無臭	無臭	無臭	無臭	無臭	無臭	無臭
	色相コード		無色	黄色・淡(明)	黄色・淡(明)	無色	黄色・淡(明)	褐色・淡(明)	黄色・淡(明)	無色	無色	無色	無色	黄色・淡(明)
	気温	℃	18.0	27.5	23	26.1	32	28	25	13	14	13	1.8	11.5
	水温	℃	15.3	17.4	19.8	24	28.5	24.3	22	12.7	11.5	5	3.7	8
	流量	m3/S	0.46	0.62	0.91	0.48	0.22	0.54	0.28	0.81	0.82	0.38	0.72	0.21
	透明度	m	＞100	73	＞100	＞100	72	＞100	73	＞100	＞100	＞100	＞100	50
生活環境項目	pH		7.7	7.6	7.9	7.7	7.8	8.0	7.9	7.7	7.6	8.1	8.0	7.6
	DO	mg/l	9.8	9.4	9.4	8.0	9.1	8.0	8.5	10	10	13	13	11
	BOD	mg/l	0.9	2.5	2.2	1.9	1.6	0.9	1.1	0.8	1.4	1.6	1.8	1.6
	SS	mg/l	2	4	1	3	3	1	4	＜1	＜1	1	1	3
	大腸菌数	CFU/100ml	640	740	440	640	150	67	370	58	390	920	92	83
	全窒素	mg/l		0.91			0.87			0.09			0.85	
	全燐	mg/l		0.096			0.13			＜0.003			0.15	
健康項目	カドミウム	mg/l		＜0.0003						＜0.0003				
	全シアン	mg/l		＜0.1						＜0.1				
	鉛	mg/l		＜0.005						＜0.005				
	六価クロム	mg/l		＜0.01						＜0.01				
	砒素	mg/l		＜0.005						＜0.005				
	総水銀	mg/l		＜0.0005						＜0.0005				
	PCB	mg/l		＜0.0005										
	ジクロロメタン	mg/l		＜0.002						＜0.002				
	四塩化炭素	mg/l		＜0.0002						＜0.0002				
	1,2-ジクロロエタン	mg/l		＜0.0004						＜0.0004				
	1,1-ジクロロエチレン	mg/l		＜0.002						＜0.002				
	シス-1,2-ジクロロエチレン	mg/l		＜0.002						＜0.002				
	1,1,1-トリクロロエタン	mg/l		＜0.0005						＜0.0005				
	1,1,2-トリクロロエタン	mg/l		＜0.0006						＜0.0006				
	トリクロロエチレン	mg/l		＜0.001						＜0.001				
	テトラクロロエチレン	mg/l		＜0.0005						＜0.0005				
	1,3-ジクロロプロペン	mg/l		＜0.0002						＜0.0002				
	チウラム	mg/l		＜0.0006						＜0.0006				
	シマジン	mg/l		＜0.0003						＜0.0003				
	チオベンカルブ	mg/l		＜0.002						＜0.002				
	ベンゼン	mg/l		＜0.001						＜0.001				
	セレン	mg/l		＜0.002						＜0.002				
	硝酸性窒素	mg/l		0.5			＜0.1			＜0.1			0.4	
	亜硝酸性窒素	mg/l		＜0.1			＜0.1			＜0.1			＜0.1	
	硝酸性窒素及び亜硝酸性窒素	mg/l		0.6			＜0.2			＜0.2			0.5	
	ふっ素	mg/l		＜0.08			＜0.08			＜0.08			＜0.08	
	ほう素	mg/l		0.08			0.07			0.05			0.05	
	1,4-ジオキサン	mg/l		＜0.005						＜0.005				
要監視項目	EPN	mg/l			＜0.0006									
特殊項目	銅	mg/l		＜0.01						＜0.01				
	クロム	mg/l		＜0.05						＜0.05				
水生生物保全項目(環境基準)	全亜鉛	mg/l		0.004			0.004			0.002			0.003	
	ノニルフェノール	mg/l				0.00007								
	ノニルフェノール異性体No.01	mg/l				＜0.000004								
	ノニルフェノール異性体No.02	mg/l				＜0.000007								
	ノニルフェノール異性体No.03	mg/l				0.000014								
	ノニルフェノール異性体No.04	mg/l				＜0.000004								
	ノニルフェノール異性体No.05	mg/l				＜0.000003								
	ノニルフェノール異性体No.06	mg/l				＜0.000004								
	ノニルフェノール異性体No.07	mg/l				＜0.000004								
	ノニルフェノール異性体No.08	mg/l				＜0.000003								
	ノニルフェノール異性体No.09	mg/l				＜0.000007								
	ノニルフェノール異性体No.10	mg/l				＜0.000002								
	ノニルフェノール異性体No.11	mg/l				＜0.000008								
	ノニルフェノール異性体No.12	mg/l				＜0.000001								
	ノニルフェノール異性体No.13	mg/l				＜0.000005								
	LAS	mg/l										＜0.0006		
	C10-LAS	mg/l										＜0.00012		
	C11-LAS	mg/l										＜0.00012		
	C12-LAS	mg/l										＜0.00012		
	C13-LAS	mg/l										＜0.00012		
	C14-LAS	mg/l										＜0.00012		
その他項目	前日の天気		晴れ	曇り	晴れ	曇り	曇り	晴れ	晴れ	曇り	晴れ	晴れ	晴れ	曇り
	陰イオン界面活性剤			＜0.01			＜0.01			＜0.01			＜0.01	
	濁り		透明	透明	透明	透明	透明	透明	透明	透明	透明	透明	透明	微濁
	DO飽和率		101	101	106	97	118	98	100	97	95	105	102	96
	干潮時刻①		11時31分	01時47分	08時57分	00時42分	12時5分	11時6分	10時6分	00時46分	11時13分	03時23分	01時23分	00時26分
	干潮時刻②		23時18分	15時15分	20時45分	13時8分		23時16分	22時23分	12時12分		18時30分	15時8分	13時37分
	満潮時刻①		04時37分	06時58分	01時38分	06時14分	05時28分	04時45分	04時5分	08時36分	06時48分	00時24分	07時47分	06時29分
	満潮時刻②		18時16分	23時9分	16時8分	19時50分	18時29分	17時15分	16時4分	17時38分	16時28分	10時11分	21時37分	20時14分

年度	水域名	測定地点名	類型	基準点	調査機関名	地点統一番号
2024	新川	古川橋		類型指定無	いわき市	07-237-01

項目		単位	04月17日	07月11日	10月03日	01月09日				
一般項目	採取時刻		10時32分	10時45分	15時05分	09時05分				
	採取位置		流心(中央)	流心(中央)	流心(中央)	流心(中央)				
	採取水深	m	0.5	0.5	0.5	0.5				
	天候コード		雨	曇り	曇り	晴れ				
	流況コード		通常の状況	通常の状況	通常の状況	通常の状況				
	臭気コード		無臭	無臭	無臭	無臭				
	色相コード		黄色・淡(明)	黄色・淡(明)	褐色・淡(明)	黄色・淡(明)				
	気温	℃	17.1	26.5	21	5				
	水温	℃	15.8	26	21	4.5				
	流量	m3/S	0.28	1.13	0.15	0.21				
	透明度	m	70	40	30	60				
生活環境項目	pH		7.4	7.5	7.6	7.7				
	DO	mg/l	8.6	5.2	6.1	10				
	BOD	mg/l	0.6	3.0	2.5	1.4				
	SS	mg/l	9	20	14	4				
	大腸菌数	CFU/100ml	210	690	810	2600				
水生生物保全項目(環境基準)	全亜鉛	mg/l	0.017	0.008	0.009	0.006				
その他項目	前日の天気		晴れ	曇り	晴れ	晴れ				
	濁り		透明	微濁	濁	微濁				
	DO飽和率		90	65	70	80				
	干潮時刻①		11時31分	00時42分	10時6分	03時23分				
	干潮時刻②		23時18分	13時8分	22時23分	18時30分				
	満潮時刻①		04時37分	06時14分	04時5分	00時24分				
	満潮時刻②		18時16分	19時50分	16時4分	10時11分				

年度	水域名	測定地点名	類型	基準点	調査機関名	地点統一番号
2024	新川	一之矢橋		類型指定無	いわき市	07-237-02

項目		単位	04月17日	07月11日	10月03日	01月09日				
一般項目	採取時刻		09時00分	11時50分	12時45分	08時55分				
	採取位置		流心(中央)	流心(中央)	流心(中央)	流心(中央)				
	採取水深	m	0.5	0.5	0.5	0.5				
	天候コード		曇り	曇り	曇り	晴れ				
	流況コード		通常の状況	通常の状況	通常の状況	通常の状況				
	臭気コード		無臭	無臭	無臭	無臭				
	色相コード		無色	黄色・淡(明)	黄色・淡(明)	無色				
	気温	℃	18.0	27.1	26	7.5				
	水温	℃	15.4	26	23.5	5				
	流量	m3/S	0.18	0.05	0.1	0.04				
	透明度	m	＞100	40	65	＞100				
生活環境項目	pH		7.2	7.8	7.5	7.8				
	DO	mg/l	9.4	6.7	7.0	11				
	BOD	mg/l	0.5	1.1	1.1	0.8				
	SS	mg/l	4	8	6	1				
	大腸菌数	CFU/100ml	90	840	760	170				
水生生物保全項目(環境基準)	全亜鉛	mg/l	0.005	0.008	0.004	0.006				
その他項目	前日の天気		晴れ	曇り	晴れ	晴れ				
	濁り		透明	微濁	微濁	透明				
	DO飽和率		97	94	94	89				
	干潮時刻①		11時31分	00時42分	10時6分	03時23分				
	干潮時刻②		23時18分	13時8分	22時23分	18時30分				
	満潮時刻①		04時37分	06時14分	04時5分	00時24分				
	満潮時刻②		18時16分	19時50分	16時4分	10時11分				

年度	水域名	測定地点名	類型	基準点	調査機関名	地点統一番号
2024	仁井田川	霞田橋	A	補助地点	いわき市	07-041-51

項目		単位	05月15日	07月11日	09月05日	11月07日	01月09日	03月06日		
一般項目	採取時刻		10時10分	10時10分	10時30分	11時40分	10時50分	11時00分		
	採取位置		流心(中央)	流心(中央)	流心(中央)	流心(中央)	流心(中央)	流心(中央)		
	採取水深	m	0.5	0.5	0.5	0.5	0.5	0.5		
	天候コード		晴れ	雨	晴れ	晴れ	晴れ	晴れ		
	流況コード		通常の状況	通常の状況	通常の状況	通常の状況	通常の状況	通常の状況		
	臭気コード		無臭	無臭	無臭	無臭	無臭	無臭		
	色相コード		黄色・淡(明)	黄色・淡(明)	無色	無色	黄色・淡(明)	黄色・淡(明)		
	気温	℃	20.5	25	28.8	11	10	11		
	水温	℃	18.0	23	24.3	13.5	7.5	9.5		
	流量	m3/S	0.74	0.02	0.4	0.39	0.12	0.51		
	透明度	m	67	64	＞100	＞100	50	＞100		
生活環境項目	pH		7.6	7.4	7.9	7.7	8.1	7.6		
	DO	mg/l	10	7.6	8.1	10	12	10		
	BOD	mg/l	0.6	0.7	0.6	＜0.5	＜0.5	1.0		
	SS	mg/l	6	11	1	＜1	7	1		
	大腸菌数	CFU/100ml	50	210	36	90	4	35		
水生生物保全項目(環境基準)	全亜鉛	mg/l	0.007	0.002		0.002	0.002			
その他項目	前日の天気		曇り	曇り	晴れ	曇り	晴れ	曇り		
	濁り		透明	微濁	透明	透明	微濁	透明		
	DO飽和率		109	91	99	99	103	90		
	干潮時刻①		01時47分	00時42分	11時6分	00時46分	03時23分	00時26分		
	干潮時刻②		15時15分	13時8分	23時16分	12時12分	18時30分	13時37分		
	満潮時刻①		06時58分	06時14分	04時45分	08時36分	00時24分	06時29分		
	満潮時刻②		23時9分	19時50分	17時15分	17時38分	10時11分	20時14分		

年度	水域名	測定地点名	類型	基準点	調査機関名	地点統一番号
2024	仁井田川	松葉橋	A	基準地点	いわき市	07-041-01

	項目	単位	04月17日	05月15日	06月05日	07月11日	08月08日	09月05日	10月03日	11月07日	12月04日	01月09日	02月05日	03月06日
一般項目	採取時刻		09時30分	09時05分	10時10分	09時00分	09時45分	09時35分	13時55分	10時35分	09時20分	09時40分	09時25分	11時20分
	採取位置		流心(中央)	流心(中央)	流心(中央)	流心(中央)	流心(中央)	流心(中央)	流心(中央)	流心(中央)	流心(中央)	流心(中央)	流心(中央)	流心(中央)
	採取水深	m	0.5	0.5	0.5	0.5	0.5	0.5	0.5	0.5	0.5	0.5	0.5	0.5
	天候コード		雨	晴れ	晴れ	曇り	晴れ	晴れ	晴れ	晴れ	曇り	晴れ	晴れ	晴れ
	流況コード		通常の状況	通常の状況	通常の状況	通常の状況	通常の状況	通常の状況	通常の状況	通常の状況	通常の状況	通常の状況	通常の状況	通常の状況
	臭気コード		無臭	無臭	無臭	無臭	無臭	無臭	無臭	無臭	無臭	無臭	無臭	無臭
	色相コード		黄色・淡(明)	茶色・中	黄色・淡(明)	黄色・淡(明)	黄色・淡(明)	黄色・淡(明)	無色	黄色・淡(明)	黄色・淡(明)	無色	無色	黄色・淡(明)
	気温	℃	16.9	18.3	20.5	27.5	30	28	23	13	13	8	3.5	12
	水温	℃	16.4	16.8	21.2	25	27	26.1	22	13	12	7	5.9	10
	流量	m3/S	0.46	0.61	0.13	0.54	0.54	0.96	0.55	0.4	0.7	0.22	0.14	0.74
	透明度	m	＞100	25	60	＞100	85	66	85	53	＞100	＞100	＞100	55
生活環境項目	pH		7.6	7.6	7.6	7.3	7.4	7.7	7.6	7.4	7.3	7.0	8.2	7.5
	DO	mg/l	9.2	9.5	8.3	7.5	5.9	7.7	7.5	9.5	9.8	8.5	10	10
	BOD	mg/l	0.6	1.3	2.0	0.7	2.2	0.8	0.9	0.9	0.6	0.7	0.9	1.6
	SS	mg/l	4	11	11	11	5	4	6	3	3	4	2	3
	大腸菌数	CFU/100ml	210	69	32	150	110	44	59	76	66	25	18	70
	全窒素	mg/l		1.6			0.74			0.1			1.1	
	全燐	mg/l		0.13			0.078			＜0.003			0.033	
健康項目	カドミウム	mg/l		＜0.0003			＜0.0003			＜0.0003			＜0.0003	
	全シアン	mg/l		＜0.1			＜0.1			＜0.1			＜0.1	
	鉛	mg/l		＜0.005			＜0.005			＜0.005			＜0.005	
	六価クロム	mg/l		＜0.01			＜0.01			＜0.01			＜0.01	
	砒素	mg/l		＜0.005			＜0.005			＜0.005			＜0.005	
	総水銀	mg/l		＜0.0005			＜0.0005			＜0.0005			＜0.0005	
	PCB	mg/l		＜0.0005										
	ジクロロメタン	mg/l		＜0.002			＜0.002			＜0.002			＜0.002	
	四塩化炭素	mg/l		＜0.0002			＜0.0002			＜0.0002			＜0.0002	
	1,2-ジクロロエタン	mg/l		＜0.0004			＜0.0004			＜0.0004			＜0.0004	
	1,1-ジクロロエチレン	mg/l		＜0.002			＜0.002			＜0.002			＜0.002	
	シス-1,2-ジクロロエチレン	mg/l		＜0.002			＜0.002			＜0.002			＜0.002	
	1,1,1-トリクロロエタン	mg/l		＜0.0005			＜0.0005			＜0.0005			＜0.0005	
	1,1,2-トリクロロエタン	mg/l		＜0.0006			＜0.0006			＜0.0006			＜0.0006	
	トリクロロエチレン	mg/l		＜0.001			＜0.001			＜0.001			＜0.001	
	テトラクロロエチレン	mg/l		＜0.0005			＜0.0005			＜0.0005			＜0.0005	
	1,3-ジクロロプロペン	mg/l		＜0.0002			＜0.0002			＜0.0002			＜0.0002	
	チウラム	mg/l		＜0.0006			＜0.0006			＜0.0006			＜0.0006	
	シマジン	mg/l		＜0.0003			＜0.0003			＜0.0003			＜0.0003	
	チオベンカルブ	mg/l		＜0.002			＜0.002			＜0.002			＜0.002	
	ベンゼン	mg/l		＜0.001			＜0.001			＜0.001			＜0.001	
	セレン	mg/l		＜0.002			＜0.002			＜0.002			＜0.002	
	硝酸性窒素	mg/l		0.2			＜0.1			＜0.1			0.1	
	亜硝酸性窒素	mg/l		＜0.1			＜0.1			＜0.1			＜0.1	
	硝酸性窒素及び亜硝酸性窒素	mg/l		0.3			＜0.2			＜0.2			0.2	
	1,4-ジオキサン	mg/l		＜0.005			＜0.005			＜0.005			＜0.005	
要監視項目	クロロホルム(要監視)	mg/l			＜0.0006									
	トランス-1,2-ジクロロエチレン	mg/l			＜0.002									
	1,2-ジクロロプロパン	mg/l			＜0.006									
	p-ジクロロベンゼン	mg/l			＜0.02									
	イソキサチオン	mg/l			＜0.0008									
	ダイアジノン	mg/l			＜0.0005									
	フェニトロチオン	mg/l			＜0.0003									
	イソプロチオラン	mg/l			＜0.004									
	オキシン銅	mg/l			＜0.004									
	クロロタロニル	mg/l			＜0.004									
	プロピザミド	mg/l			＜0.0008									
	EPN	mg/l			＜0.0006									
	ジクロルボス	mg/l			＜0.001									
	フェノブカルブ	mg/l			＜0.002									
	イプロベンホス	mg/l			＜0.0008									
	クロルニトロフェン	mg/l			＜0.0001									
	トルエン	mg/l			＜0.06									
	キシレン	mg/l			＜0.04									
	フタル酸ジエチルヘキシル	mg/l				＜0.006								
	ニッケル	mg/l			0.002									
	モリブデン	mg/l			0.011									
	アンチモン	mg/l			0.0002									
	塩化ビニルモノマー	mg/l			＜0.0002									
	エピクロロヒドリン	mg/l				＜0.00004								
	全マンガン	mg/l			0.18									
	ウラン	mg/l			0.0007									
	ペルフルオロオクタンスルホン酸(PFOS)(	mg/l			0.0000001									
	ペルフルオロオクタン酸(PFOA)	mg/l			0.0000022									
	PFOS及びPFOAの合算値	mg/l			0.0000024									
特殊項目	銅	mg/l		＜0.01			＜0.01			＜0.01			＜0.01	
	クロム	mg/l		＜0.05			＜0.05			＜0.05			＜0.05	
水生生物保全項目(環境基準)	全亜鉛	mg/l		0.007			0.001			0.001			＜0.001	
	ノニルフェノール	mg/l				＜0.00006								
	ノニルフェノール異性体No.01	mg/l				＜0.000004								
	ノニルフェノール異性体No.02	mg/l				＜0.000007								
	ノニルフェノール異性体No.03	mg/l				＜0.000008								
	ノニルフェノール異性体No.04	mg/l				＜0.000004								
	ノニルフェノール異性体No.05	mg/l				＜0.000003								
	ノニルフェノール異性体No.06	mg/l				＜0.000004								
	ノニルフェノール異性体No.07	mg/l				0.000004								
	ノニルフェノール異性体No.08	mg/l				＜0.000003								
	ノニルフェノール異性体No.09	mg/l				＜0.000007								
	ノニルフェノール異性体No.10	mg/l				＜0.000002								
	ノニルフェノール異性体No.11	mg/l				＜0.000008								
	ノニルフェノール異性体No.12	mg/l				＜0.000001								
	ノニルフェノール異性体No.13	mg/l				＜0.000005								
	LAS	mg/l										＜0.0006		
	C10-LAS	mg/l										＜0.00012		
	C11-LAS	mg/l										＜0.00012		
	C12-LAS	mg/l										＜0.00012		
	C13-LAS	mg/l										＜0.00012		
	C14-LAS	mg/l										＜0.00012		
水生生物保全項目(要監視)	フェノール	mg/l				＜0.001								
	ホルムアルデヒド	mg/l			＜0.003									
	4-t-オクチルフェノール	mg/l				＜0.00003								
	アニリン	mg/l					＜0.002							
	2，4-ジクロロフェノール	mg/l					＜0.0003							
その他項目	前日の天気		晴れ	曇り	晴れ	曇り	曇り	晴れ	晴れ	曇り	晴れ	晴れ	晴れ	曇り
	塩素イオン		12	14	1650	2430	4070	472	850	471	4600	6180	9420	694
	濁り		透明	濁	微濁	透明	透明	透明	透明	微濁	透明	透明	透明	微濁
	DO飽和率		97	101	96	92	75	97	88	93	94	72	83	92
	干潮時刻①		11時31分	01時47分	08時57分	00時42分	12時5分	11時6分	10時6分	00時46分	11時13分	03時23分	01時23分	00時26分
	干潮時刻②		23時18分	15時15分	20時45分	13時8分		23時16分	22時23分	12時12分		18時30分	15時8分	13時37分
	満潮時刻①		04時37分	06時58分	01時38分	06時14分	05時28分	04時45分	04時5分	08時36分	06時48分	00時24分	07時47分	06時29分
	満潮時刻②		18時16分	23時9分	16時8分	19時50分	18時29分	17時15分	16時4分	17時38分	16時28分	10時11分	21時37分	20時14分

年度	水域名	測定地点名	類型	基準点	調査機関名	地点統一番号
2024	滑津川	高久橋		類型指定無	いわき市	07-238-01

項目		単位	05月15日	08月08日	11月07日	02月05日				
一般項目	採取時刻		10時50分	11時20分	12時05分	10時30分				
	採取位置		流心(中央)	流心(中央)	流心(中央)	流心(中央)				
	採取水深	m	0.5	0.5	0.5	0.5				
	天候コード		晴れ	晴れ	晴れ	晴れ				
	流況コード		通常の状況	通常の状況	通常の状況	通常の状況				
	臭気コード		無臭	無臭	無臭	無臭				
	色相コード		黄色・淡(明)	黄色・淡(明)	褐色・中	褐色・淡(明)				
	気温	℃	20.0	32	12	7				
	水温	℃	20.0	30	13	7.8				
	流量	m3/S	0.35	0.17	0.37	0.14				
	透明度	m	33	17	75	85				
生活環境項目	pH		7.6	7.8	7.8	8.8				
	DO	mg/l	9.0	6.1	10	11				
	BOD	mg/l	1.6	5.5	1.5	3.5				
	SS	mg/l	10	21	5	7				
水生生物保全項目(環境基準)	全亜鉛	mg/l	0.008	0.003	0.008	0.001				
その他項目	前日の天気		曇り	曇り	曇り	晴れ				
	濁り		微濁	濁	透明	透明				
	DO飽和率		102	91	98	95				
	干潮時刻①		01時47分	12時5分	00時46分	01時23分				
	干潮時刻②		15時15分		12時12分	15時8分				
	満潮時刻①		06時58分	05時28分	08時36分	07時47分				
	満潮時刻②		23時9分	18時29分	17時38分	21時37分				

年度	水域名	測定地点名	類型	基準点	調査機関名	地点統一番号
2024	神白川	下神白橋		類型指定無	いわき市	07-290-01

項目		単位	04月11日	07月11日	10月03日	01月09日				
一般項目	採取時刻		09時30分	11時20分	12時45分	11時25分				
	採取位置		流心(中央)	流心(中央)	流心(中央)	流心(中央)				
	採取水深	m	0.5	0.5	0.5	0.5				
	天候コード		晴れ	曇り	晴れ	晴れ				
	流況コード		通常の状況	通常の状況	通常の状況	通常の状況				
	臭気コード		無臭	無臭	無臭	無臭				
	色相コード		黄色・淡(明)	黄色・淡(明)	黄色・淡(明)	黄色・淡(明)				
	気温	℃	19.5	26	22.8	11				
	水温	℃	13.5	25.5	22.3	10				
	流量	m3/S	0.05	0.1	0.15	0.16				
	透明度	m	> 100	60	99	> 100				
生活環境項目	pH		7.4	7.6	7.7	7.8				
	DO	mg/l	11	5.6	8.3	10				
	BOD	mg/l	1.8	2.9	1.7	2.5				
	SS	mg/l	4	7	8	3				
	大腸菌数	CFU/100ml	480	1100	720	540				
水生生物保全項目(環境基準)	全亜鉛	mg/l	0.13	0.009	0.005	0.004				
その他項目	前日の天気		晴れ	曇り	晴れ	晴れ				
	濁り		透明	微濁	透明	透明				
	DO飽和率		109	70	98	92				
	干潮時刻①		11時31分	00時42分	10時6分	03時23分				
	干潮時刻②		23時18分	13時8分	22時23分	18時30分				
	満潮時刻①		04時37分	06時14分	04時5分	00時24分				
	満潮時刻②		18時16分	19時50分	16時4分	10時11分				

年度	水域名	測定地点名	類型	基準点	調査機関名	地点統一番号
2024	藤原川	愛谷川橋	C	基準地点	いわき市	07-012-01

項目		単位	04月11日	05月16日	06月06日	07月11日	08月08日	09月05日	10月03日	11月08日	12月05日	01月09日	02月05日	03月06日
一般項目	採取時刻		09時10分	09時32分	11時20分	09時10分	11時25分	09時10分	15時30分	08時55分	08時50分	09時10分	14時00分	11時50分
	採取位置		流心(中央)	流心(中央)	流心(中央)	流心(中央)	流心(中央)	流心(中央)	流心(中央)	流心(中央)	流心(中央)	流心(中央)	流心(中央)	流心(中央)
	採取水深	m	0.5	0.5	0.5	0.5	0.5	0.5	0.5	0.5	0.5	0.5	0.5	0.5
	天候コード		晴れ	雨	晴れ	曇り	晴れ	晴れ	曇り	晴れ	曇り	晴れ	曇り	晴れ
	流況コード		通常の状況	通常の状況	通常の状況	通常の状況	通常の状況	通常の状況	通常の状況	通常の状況	通常の状況	通常の状況	通常の状況	通常の状況
	臭気コード		無臭	無臭	無臭	無臭	無臭	無臭	無臭	無臭	無臭	無臭	無臭	無臭
	色相コード		無色	黄色・淡(明)	無色	黄色・淡(明)	無色	黄色・淡(明)	黄色・淡(明)	黄色・淡(明)	無色	無色	無色	黄色・淡(明)
	気温	℃	17.0	18.5	25	27	35	29.5	22	11.1	10	5.5	7.2	13
	水温	℃	12.5	19.5	21.5	27.5	32.4	26	23.5	12.7	13.5	9.2	11.8	12
	流量	m3/S	0.51	0.49	0.37	0.13	0.25	0.47	0.31	0.42	0.36	0.31	0.35	0.23
	透明度	m	> 100	83	> 100	> 100	77	> 100	60	98	> 100	> 100	> 100	> 100
生活環境項目	pH		7.5	7.5	8.2	7.8	8.0	8.0	8.2	7.6	7.8	8.1	7.3	7.7
	DO	mg/l	10	7.4	10	7.5	8.3	8.1	7.8	10	10	10	9.4	11
	BOD	mg/l	0.7	1.0	1.3	0.9	1.2	0.8	1.5	0.8	0.5	0.5	0.6	1.1
	SS	mg/l	2	4	4	3	3	1	4	3	< 1	< 1	1	1
	全窒素	mg/l		1.0			1.1			0.14			1.0	
	全燐	mg/l		0.092			0.12			< 0.003			0.079	
健康項目	カドミウム	mg/l		< 0.0003						< 0.0003				
	全シアン	mg/l		< 0.1						< 0.1				
	鉛	mg/l		< 0.005						< 0.005				
	六価クロム	mg/l		< 0.01						< 0.01				
	砒素	mg/l		< 0.005						< 0.005				
	総水銀	mg/l		< 0.0005						< 0.0005				
	PCB	mg/l		< 0.0005										
	ジクロロメタン	mg/l		< 0.002						< 0.002				
	四塩化炭素	mg/l		< 0.0002						< 0.0002				
	1,2-ジクロロエタン	mg/l		< 0.0004						< 0.0004				
	1,1-ジクロロエチレン	mg/l		< 0.002						< 0.002				
	シス-1,2-ジクロロエチレン	mg/l		< 0.002						< 0.002				
	1,1,1-トリクロロエタン	mg/l		< 0.0005						< 0.0005				
	1,1,2-トリクロロエタン	mg/l		< 0.0006						< 0.0006				
	トリクロロエチレン	mg/l		< 0.001						< 0.001				
	テトラクロロエチレン	mg/l		< 0.0005						< 0.0005				
	1,3-ジクロロプロペン	mg/l		< 0.0002						< 0.0002				
	チウラム	mg/l		< 0.0006						< 0.0006				
	シマジン	mg/l		< 0.0003						< 0.0003				
	チオベンカルブ	mg/l		< 0.002						< 0.002				
	ベンゼン	mg/l		< 0.001						< 0.001				
	セレン	mg/l		< 0.002						< 0.002				
	硝酸性窒素	mg/l		0.7			< 0.1			< 0.1			0.7	
	亜硝酸性窒素	mg/l		< 0.1			< 0.1			< 0.1			< 0.1	
	硝酸性窒素及び亜硝酸性窒素	mg/l		0.8			< 0.2			< 0.2			0.8	
	1,4-ジオキサン	mg/l		< 0.005						< 0.005				
要監視項目	EPN	mg/l			< 0.0006									
特殊項目	フェノール類	mg/l		< 0.005						< 0.005				
	銅	mg/l		< 0.01						< 0.01				
	鉄,溶解性	mg/l		0.2						< 0.1				
	マンガン,溶解性	mg/l		0.07						0.03				
	クロム	mg/l		< 0.05						< 0.05				
水生生物保全項目(環境基準)	全亜鉛	mg/l		0.011			0.001			0.002			0.004	
	ノニルフェノール	mg/l				0.00006								
	ノニルフェノール異性体No.01	mg/l				< 0.000004								
	ノニルフェノール異性体No.02	mg/l				< 0.000007								
	ノニルフェノール異性体No.03	mg/l				< 0.000008								
	ノニルフェノール異性体No.04	mg/l				< 0.000004								
	ノニルフェノール異性体No.05	mg/l				0.000003								
	ノニルフェノール異性体No.06	mg/l				< 0.000004								
	ノニルフェノール異性体No.07	mg/l				< 0.000004								
	ノニルフェノール異性体No.08	mg/l				< 0.000003								
	ノニルフェノール異性体No.09	mg/l				< 0.000007								
	ノニルフェノール異性体No.10	mg/l				< 0.000002								
	ノニルフェノール異性体No.11	mg/l				< 0.000008								
	ノニルフェノール異性体No.12	mg/l				< 0.000001								
	ノニルフェノール異性体No.13	mg/l				< 0.000005								
	LAS	mg/l										< 0.0006		
	C10-LAS	mg/l										< 0.00012		
	C11-LAS	mg/l										< 0.00012		
	C12-LAS	mg/l										< 0.00012		
	C13-LAS	mg/l										< 0.00012		
	C14-LAS	mg/l										< 0.00012		
その他項目	前日の天気		晴れ	晴れ	晴れ	曇り	曇り	晴れ	晴れ	晴れ	晴れ	晴れ	晴れ	曇り
	陰イオン界面活性剤			< 0.01			< 0.01			< 0.01			< 0.01	
	濁り		透明	透明	透明	透明	透明	透明	微濁	透明	透明	透明	透明	透明
	DO飽和率		97	83	116	96	114	101	94	97	99	90	90	106
	干潮時刻①		11時31分	01時47分	08時57分	00時42分	12時5分	11時6分	10時6分	00時46分	11時13分	03時23分	01時23分	00時26分
	干潮時刻②		23時18分	15時15分	20時45分	13時8分		23時16分	22時23分	12時12分		18時30分	15時8分	13時37分
	満潮時刻①		04時37分	06時58分	01時38分	06時14分	05時28分	04時45分	04時5分	08時36分	06時48分	00時24分	07時47分	06時29分
	満潮時刻②		18時16分	23時9分	16時8分	19時50分	18時29分	17時15分	16時4分	17時38分	16時28分	10時11分	21時37分	20時14分

年度	水域名	測定地点名	類型	基準点	調査機関名	地点統一番号
2024	藤原川	島橋	C	補助地点	いわき市	07-012-51

項目		単位	05月16日	07月11日	09月05日	11月08日	01月09日	03月06日		
一般項目	採取時刻		09時54分	09時25分	08時50分	09時10分	09時25分	12時08分		
	採取位置		流心(中央)	流心(中央)	流心(中央)	流心(中央)	流心(中央)	流心(中央)		
	採取水深	m	0.5	0.5	0.5	0.5	0.5	0.5		
	天候コード		雨	曇り	晴れ	晴れ	晴れ	晴れ		
	流況コード		通常の状況	通常の状況	通常の状況	通常の状況	通常の状況	通常の状況		
	臭気コード		無臭	無臭	無臭	無臭	無臭	無臭		
	色相コード		黄色・淡(明)	黄色・淡(明)	黄色・淡(明)	黄色・淡(明)	黄色・淡(明)	黄色・淡(明)		
	気温	℃	18.5	27	27.5	11.5	7.8	12.2		
	水温	℃	19.0	26.5	25.6	12.5	6.8	10.5		
	流量	m3/S	0.48	0.45	0.46	0.16	0.23	0.57		
	透明度	m	85	> 100	59	77	91	74		
生活環境項目	pH		7.5	7.6	8.2	7.7	7.9	7.8		
	DO	mg/l	6.8	5.0	6.7	9.0	9.6	10		
	BOD	mg/l	1.2	2.6	1.9	1.5	2.1	1.9		
	SS	mg/l	7	6	6	4	1	3		
水生生物保全項目(環境基準)	全亜鉛	mg/l	0.012	0.013		0.011	0.006			
その他項目	前日の天気		晴れ	曇り	晴れ	晴れ	晴れ	曇り		
	濁り		透明	透明	微濁	透明	透明	透明		
	DO飽和率		75	63	83	97	81	93		
	干潮時刻①		01時47分	00時42分	11時6分	00時46分	03時23分	00時26分		
	干潮時刻②		15時15分	13時8分	23時16分	12時12分	18時30分	13時37分		
	満潮時刻①		06時58分	06時14分	04時45分	08時36分	00時24分	06時29分		
	満潮時刻②		23時9分	19時50分	17時15分	17時38分	10時11分	20時14分		

年度	水域名	測定地点名	類型	基準点	調査機関名	地点統一番号
2024	藤原川	みなと大橋	C	基準地点	いわき市	07-012-02

	項目	単位	04月11日	05月16日	06月06日	07月11日	08月08日	09月05日	10月03日	11月08日	12月05日	01月09日	02月05日	03月06日
一般項目	採取時刻		09時50分	08時50分	08時45分	09時55分	08時50分	11時00分	13時00分	08時50分	09時15分	09時50分	13時15分	13時37分
	採取位置		流心(中央)	流心(中央)	流心(中央)	流心(中央)	流心(中央)	流心(中央)	流心(中央)	流心(中央)	流心(中央)	流心(中央)	流心(中央)	流心(中央)
	採取水深	m	0.5	0.5	0.5	0.5	0.5	0.5	0.5	0.5	0.5	0.5	0.5	0.5
	天候コード		晴れ	雨	晴れ	曇り	晴れ	曇り	曇り	晴れ	曇り	晴れ	曇り	晴れ
	流況コード		通常の状況	通常の状況	通常の状況	通常の状況	通常の状況	通常の状況	通常の状況	通常の状況	通常の状況	通常の状況	通常の状況	通常の状況
	臭気コード		無臭	無臭	無臭	無臭	無臭	無臭	無臭	無臭	無臭	無臭	無臭	無臭
	色相コード		黄色・淡(明)	黄色・淡(明)	黄色・淡(明)	黄色・淡(明)	黄色・淡(明)	黄色・淡(明)	無色	黄色・淡(明)	黄色・淡(明)	黄色・淡(明)	無色	黄色・淡(明)
	気温	℃	16	18	24	26.2	31	28	24	14.5	13	9	6.5	13.1
	水温	℃	14	18.5	23.5	25.4	29.8	26.1	24.4	17.8	14	11.4	9.8	10.8
	透明度	m	70	60	69	70	57	72	75	> 100	> 100	81	> 100	55
生活環境項目	pH		7.0	7.5	7.9	7.7	7.5	7.4	8.3	7.7	7.7	7.6	8.3	7.3
	DO	mg/l	7.6	5.2	4.2	5.1	3.9	4.7	2.5	8.1	7.8	7.6	5.7	7.5
	BOD	mg/l	2.0	2.8	0.9	2.2	2.3	1.9	0.6	3.2	1.8	1.1	1.8	1.8
	SS	mg/l	10	16	9	19	6	10	9	6	3	4	3	6
	n-ヘキサン抽出物質_油分等	mg/l		< 0.5		< 0.5		< 0.5		< 0.5		< 0.5		< 0.5
	全窒素	mg/l		3.5			4.2			0.69			6.3	
	全燐	mg/l		0.41			0.25			< 0.003			0.19	
健康項目	カドミウム	mg/l		< 0.0003			< 0.0003			< 0.0003			< 0.0003	
	全シアン	mg/l		< 0.1			< 0.1			< 0.1			< 0.1	
	鉛	mg/l		< 0.005			< 0.005			< 0.005			< 0.005	
	六価クロム	mg/l		< 0.01			< 0.01			< 0.01			< 0.01	
	砒素	mg/l		< 0.005			< 0.005			< 0.005			< 0.005	
	総水銀	mg/l		< 0.0005			< 0.0005			< 0.0005			< 0.0005	
	PCB	mg/l		< 0.0005										
	ジクロロメタン	mg/l		< 0.002			< 0.002			< 0.002			< 0.002	
	四塩化炭素	mg/l		< 0.0002			< 0.0002			< 0.0002			< 0.0002	
	1,2-ジクロロエタン	mg/l		< 0.0004			< 0.0004			< 0.0004			< 0.0004	
	1,1-ジクロロエチレン	mg/l		< 0.002			< 0.002			< 0.002			< 0.002	
	シス-1,2-ジクロロエチレン	mg/l		< 0.002			< 0.002			< 0.002			< 0.002	
	1,1,1-トリクロロエタン	mg/l		< 0.0005			< 0.0005			< 0.0005			< 0.0005	
	1,1,2-トリクロロエタン	mg/l		< 0.0006			< 0.0006			< 0.0006			< 0.0006	
	トリクロロエチレン	mg/l		< 0.001			< 0.001			< 0.001			< 0.001	
	テトラクロロエチレン	mg/l		< 0.0005			< 0.0005			< 0.0005			< 0.0005	
	1,3-ジクロロプロペン	mg/l		< 0.0002			< 0.0002			< 0.0002			< 0.0002	
	チウラム	mg/l		< 0.0006			< 0.0006			< 0.0006			< 0.0006	
	シマジン	mg/l		< 0.0003			< 0.0003			< 0.0003			< 0.0003	
	チオベンカルブ	mg/l		< 0.002			< 0.002			< 0.002			< 0.002	
	ベンゼン	mg/l		< 0.001			< 0.001			< 0.001			< 0.001	
	セレン	mg/l		< 0.002			< 0.002			< 0.002			< 0.002	
	硝酸性窒素	mg/l		0.6			< 0.1			< 0.1			1	
	亜硝酸性窒素	mg/l		< 0.1			< 0.1			< 0.1			< 0.1	
	硝酸性窒素及び亜硝酸性窒素	mg/l		0.7			< 0.2			< 0.2			1.1	
	1,4-ジオキサン	mg/l		< 0.005			< 0.005			< 0.005			< 0.005	
要監視項目	クロロホルム(要監視)	mg/l			< 0.0006									
	トランス-1,2-ジクロロエチレン	mg/l			< 0.002									
	1,2-ジクロロプロパン	mg/l			< 0.006									
	p-ジクロロベンゼン	mg/l			< 0.02									
	イソキサチオン	mg/l			< 0.0008									
	ダイアジノン	mg/l			< 0.0005									
	フェニトロチオン	mg/l			< 0.0003									
	イソプロチオラン	mg/l			< 0.004									
	オキシン銅	mg/l			< 0.004									
	クロロタロニル	mg/l			< 0.004									
	プロピザミド	mg/l			< 0.0008									
	EPN	mg/l			< 0.0006									
	ジクロルボス	mg/l			< 0.001									
	フェノブカルブ	mg/l			< 0.002									
	イプロベンホス	mg/l			< 0.0008									
	クロルニトロフェン	mg/l			< 0.0001									
	トルエン	mg/l			< 0.06									
	キシレン	mg/l			< 0.04									
	フタル酸ジエチルヘキシル	mg/l				< 0.006								
	ニッケル	mg/l			0.017									
	モリブデン	mg/l			0.007									
	アンチモン	mg/l			0.0006									
	塩化ビニルモノマー	mg/l			< 0.0002									
	エピクロロヒドリン	mg/l				< 0.00004								
	全マンガン	mg/l			0.2									
	ウラン	mg/l			0.0015									
	ペルフルオロオクタンスルホン酸(PFOS)及	mg/l			0.0000006									
	ペルフルオロオクタン酸(PFOA)	mg/l			0.0000026									
	PFOS及びPFOAの合算値	mg/l			0.0000033									
特殊項目	フェノール類	mg/l		< 0.005			< 0.005			< 0.005			0.013	
	銅	mg/l		< 0.01			< 0.01			< 0.01			< 0.01	
	鉄_溶解性	mg/l		< 0.1			< 0.1			< 0.1			< 0.1	
	マンガン_溶解性	mg/l		0.2			0.2			0.35			0.09	
	クロム	mg/l		< 0.05			< 0.05			< 0.05			< 0.05	
水生生物保全項目(環境基準)	全亜鉛	mg/l		0.02			0.007			0.078			0.014	
	ノニルフェノール	mg/l				< 0.00006								
	ノニルフェノール異性体No.01	mg/l				< 0.000004								
	ノニルフェノール異性体No.02	mg/l				< 0.000007								
	ノニルフェノール異性体No.03	mg/l				< 0.000008								
	ノニルフェノール異性体No.04	mg/l				< 0.000004								
	ノニルフェノール異性体No.05	mg/l				< 0.000003								
	ノニルフェノール異性体No.06	mg/l				< 0.000004								
	ノニルフェノール異性体No.07	mg/l				< 0.000004								
	ノニルフェノール異性体No.08	mg/l				< 0.000003								
	ノニルフェノール異性体No.09	mg/l				< 0.000007								
	ノニルフェノール異性体No.10	mg/l				< 0.000002								
	ノニルフェノール異性体No.11	mg/l				< 0.000008								
	ノニルフェノール異性体No.12	mg/l				< 0.000001								
	ノニルフェノール異性体No.13	mg/l				< 0.000005								
	LAS	mg/l										< 0.0006		
	C10-LAS	mg/l										< 0.00012		
	C11-LAS	mg/l										< 0.00012		
	C12-LAS	mg/l										< 0.00012		
	C13-LAS	mg/l										< 0.00012		
	C14-LAS	mg/l										< 0.00012		
水生生物保全項目(要監視)	フェノール	mg/l				< 0.001								
	ホルムアルデヒド	mg/l			< 0.003									
	4-t-オクチルフェノール	mg/l				< 0.00003								
	アニリン	mg/l					< 0.002							
	2, 4-ジクロロフェノール	mg/l					< 0.0003							
その他項目	前日の天気		晴れ	晴れ	晴れ	曇り	曇り	晴れ	晴れ	晴れ	晴れ	晴れ	晴れ	曇り
	塩素イオン		2900	5060	7620	4820	5790	7620	13000	13500	7400	12700	7370	6020
	陰イオン界面活性剤			0.03			< 0.01			< 0.01			< 0.01	
	濁り		透明	微濁	透明	透明	微濁	透明	透明	透明	透明	透明	透明	微濁
	DO飽和率		76	57	51	63	52	59	31	88	78	72	52	70
	干潮時刻①		11時31分	01時47分	08時57分	00時42分	12時5分	11時6分	10時6分	00時46分	11時13分	03時23分	01時23分	00時26分
	干潮時刻②		23時18分	15時15分	20時45分	13時8分		23時16分	22時23分	12時12分		18時30分	15時8分	13時37分
	満潮時刻①		04時37分	06時58分	01時38分	06時14分	05時28分	04時45分	04時5分	08時36分	06時48分	00時24分	07時47分	06時29分
	満潮時刻②		18時16分	23時9分	16時8分	19時50分	18時29分	17時15分	16時4分	17時38分	16時28分	10時11分	21時37分	20時14分

年度	水域名	測定地点名	類型	基準点	調査機関名	地点統一番号
2024	湯本川	藤原川合流前		類型指定無	いわき市	07-291-01

項目		単位	04月11日	07月11日	10月03日	01月09日				
一般項目	採取時刻		09時00分	08時55分	15時15分	08時50分				
	採取位置		流心(中央)	流心(中央)	流心(中央)	流心(中央)				
	採取水深	m	0.5	0.5	0.5	0.5				
	天候コード		晴れ	曇り	曇り	晴れ				
	流況コード		通常の状況	通常の状況	通常の状況	通常の状況				
	臭気コード		無臭	無臭	無臭	無臭				
	色相コード		無色	黄色・淡(明)	黄色・淡(明)	無色				
	気温	℃	13.2	26.7	21.1	4.5				
	水温	℃	14.0	24.7	22.7	8.1				
	流量	m3/S	0.51	0.06	0.1	0.01				
	透明度	m	＞100	＞100	57	＞100				
生活環境項目	pH		7.5	8.0	8.0	8.3				
	DO	mg/l	10	7.1	7.6	10				
	BOD	mg/l	0.8	0.8	1.0	0.7				
	SS	mg/l	1	9	4	＜1				
	大腸菌数	CFU/100ml	68	470	640	91				
水生生物保全項目(環境基準)	全亜鉛	mg/l	0.008	0.014	0.01	0.001				
その他項目	前日の天気		晴れ	曇り	晴れ	晴れ				
	濁り		透明	透明	微濁	透明				
	DO飽和率		100	87	90	87				
	干潮時刻①		11時31分	00時42分	10時6分	03時23分				
	干潮時刻②		23時18分	13時8分	22時23分	18時30分				
	満潮時刻①		04時37分	06時14分	04時5分	00時24分				
	満潮時刻②		18時16分	19時50分	16時4分	10時11分				

年度	水域名	測定地点名	類型	基準点	調査機関名	地点統一番号
2024	矢田川	矢田川橋		類型指定無	いわき市	07-239-01

項目		単位	05月16日	08月08日	11月08日	02月05日				
一般項目	採取時刻		10時16分	11時50分	09時30分	14時15分				
	採取位置		流心(中央)	流心(中央)	流心(中央)	流心(中央)				
	採取水深	m	0.5	0.5	0.5	0.5				
	天候コード		雨	晴れ	晴れ	曇り				
	流況コード		通常の状況	通常の状況	通常の状況	通常の状況				
	臭気コード		無臭	無臭	無臭	無臭				
	色相コード		黄色・淡(明)	黄色・淡(明)	黄色・淡(明)	黄色・淡(明)				
	気温	℃	19.5	33	11	5				
	水温	℃	17.8	28.5	11	6.8				
	流量	m3/S	0.46	0.38	0.12	1.76				
	透明度	m	55	40	52	38				
生活環境項目	pH		7.7	7.6	7.6	8.0				
	DO	mg/l	6.0	5.0	7.6	8.5				
	BOD	mg/l	1.5	1.6	1.7	1.5				
	SS	mg/l	11	13	7	7				
水生生物保全項目(環境基準)	全亜鉛	mg/l	0.011	0.005	0.006	0.004				
その他項目	前日の天気		晴れ	曇り	晴れ	晴れ				
	濁り		微濁	微濁	微濁	微濁				
	DO飽和率		65	65	71	72				
	干潮時刻①		01時47分	12時5分	00時46分	01時23分				
	干潮時刻②		15時15分		12時12分	15時8分				
	満潮時刻①		06時58分	05時28分	08時36分	07時47分				
	満潮時刻②		23時9分	18時29分	17時38分	21時37分				

年度	水域名	測定地点名	類型	基準点	調査機関名	地点統一番号
2024	宝珠院川	藤原川合流前		類型指定無	いわき市	07-240-01

項目		単位	05月16日	08月08日	11月08日	02月05日				
一般項目	採取時刻		09時05分	09時00分	09時05分	13時30分				
	採取位置		流心(中央)	流心(中央)	流心(中央)	流心(中央)				
	採取水深	m	0.5	0.5	0.5	0.5				
	天候コード		雨	晴れ	晴れ	曇り				
	流況コード		通常の状況	通常の状況	通常の状況	通常の状況				
	臭気コード		無臭	無臭	無臭	無臭				
	色相コード		黄色・淡(明)	黄色・淡(明)	黄色・淡(明)	無色				
	気温	℃	17.5	30.8	12	8				
	水温	℃	17.5	27.4	13	8.5				
	流量	m3/S	0.19	0.38	0.07	0.03				
	透明度	m	83	＞100	＞100	60				
生活環境項目	pH		7.2	7.1	7.1	8.0				
	DO	mg/l	4.7	4.3	7.7	7.5				
	BOD	mg/l	2.1	1.4	1.5	2.2				
	SS	mg/l	10	4	3	7				
水生生物保全項目(環境基準)	全亜鉛	mg/l	0.038	0.012	0.013	0.01				
その他項目	前日の天気		晴れ	曇り	晴れ	晴れ				
	濁り		透明	透明	透明	微濁				
	DO飽和率		51	55	76	66				
	干潮時刻①		01時47分	12時5分	00時46分	01時23分				
	干潮時刻②		15時15分		12時12分	15時8分				
	満潮時刻①		06時58分	05時28分	08時36分	07時47分				
	満潮時刻②		23時9分	18時29分	17時38分	21時37分				

年度	水域名	測定地点名	類型	基準点	調査機関名	地点統一番号
2024	鮫川(山田川合流点より下流)	田人柿の沢	A	補助地点	いわき市	07-020-51

項目		単位	04月11日	08月08日	10月03日	12月04日				
一般項目	採取時刻		10時20分	10時55分	14時40分	14時05分				
	採取位置		流心(中央)	流心(中央)	流心(中央)	流心(中央)				
	採取水深	m	0.5	0.5	0.5	0.5				
	天候コード		晴れ	晴れ	曇り	晴れ				
	流況コード		通常の状況	通常の状況	通常の状況	通常の状況				
	臭気コード		無臭	無臭	無臭	無臭				
	色相コード		無色	無色	無色	無色				
	気温	℃	17.6	31.1	22.0	12.2				
	水温	℃	13.2	25.8	20.0	9.5				
	流量	m3/S	0.55	0.12	0.7	0.09				
	透明度	m	＞100	57	＞100	＞100				
生活環境項目	pH		7.6	8.1	7.9	8.4				
	COD	mg/l	2.4	3.4	1.7	1.3				
トリハロメタン生成能	トリハロメタン生成能	mg/l	0.044	0.14	0.078	0.036				
	クロロホルム生成能	mg/l	0.036	0.13	0.066	0.028				
	ブロモジクロロメタン生成能	mg/l	0.006	0.009	0.010	＜0.001				
	ジブロモクロロメタン生成能	mg/l	＜0.001	＜0.001	0.001	0.006				
	ブロモホルム生成能	mg/l	＜0.001	＜0.001	＜0.001	＜0.001				
その他項目	前日の天気		晴れ	曇り	晴れ	曇り				
	濁り		透明	微濁	透明	透明				
	干潮時刻①		11時31分	12時5分	10時6分	11時13分				
	干潮時刻②		23時18分		22時23分					
	満潮時刻①		04時37分	05時28分	04時5分	06時48分				
	満潮時刻②		18時16分	18時29分	16時4分	16時28分				

年度	水域名	測定地点名	類型	基準点	調査機関名	地点統一番号
2024	鮫川（山田川合流点より上流）	井戸沢橋	A	基準地点	いわき市	07-019-01

項目		単位	04月11日	05月16日	06月06日	03月06日				
一般項目	採取時刻		09時55分	10時00分	10時30分	15時00分				
	採取位置		流心（中央）	流心（中央）	流心（中央）	流心（中央）				
	採取水深	m	0.5	0.5	0.5	0.5				
	天候コード		晴れ	雨	晴れ	晴れ				
	流況コード		通常の状況	通常の状況	通常の状況	通常の状況				
	臭気コード		土臭（中）	無臭	無臭	無臭				
	色相コード		茶色・中	黄色・淡（明）	無色	無色				
	気温	℃	16.1	17.5	23.5	10.5				
	水温	℃	14.9	17.0	19	7.4				
	流量	m3/S	5.54	2.77	1.56	2.33				
	透明度	m	18	40	＞100	＞100				
生活環境項目	pH		7.9	7.7	8.0	7.8				
	DO	mg/l	13	8.3	9.2	11				
	BOD	mg/l	1.7	1.6	1.0	0.6				
	SS	mg/l	17	8	3	＜1				
	大腸菌数	CFU/100ml	400	220	16	2				
水生生物保全項目（環境基準）	全亜鉛	mg/l		0.006						
その他項目	前日の天気		晴れ	晴れ	晴れ	曇り				
	濁り		濁	微濁	透明	透明				
	DO飽和率		132	89	102	95				
	干潮時刻①		11時31分	01時47分	08時57分	00時26分				
	干潮時刻②		23時18分	15時15分	20時45分	13時37分				
	満潮時刻①		04時37分	06時58分	01時38分	06時29分				
	満潮時刻②		18時16分	23時9分	16時8分	20時14分				

年度	水域名	測定地点名	類型	基準点	調査機関名	地点統一番号
2024	鮫川(山田川合流点より下流)	鮫川橋	B	基準地点	いわき市	07-020-01

	項目	単位	04月11日	05月16日	06月06日	07月11日	08月08日	09月05日	10月03日	11月07日	12月05日	01月09日	02月05日	03月06日
一般項目	採取時刻		09時05分	09時00分	09時10分	10時30分	09時30分	09時45分	13時40分	09時00分	09時40分	10時35分	09時00分	14時00分
	採取位置		流心(中央)	流心(中央)	流心(中央)	流心(中央)	流心(中央)	流心(中央)	流心(中央)	流心(中央)	流心(中央)	流心(中央)	流心(中央)	流心(中央)
	採取水深	m	0.5	0.5	0.5	0.5	0.5	0.5	0.5	0.5	0.5	0.5	0.5	0.5
	天候コード		晴れ	雨	晴れ	曇り	晴れ	晴れ	晴れ	晴れ	晴れ	晴れ	晴れ	晴れ
	流況コード		通常の状況	通常の状況	通常の状況	通常の状況	通常の状況	通常の状況	通常の状況	通常の状況	通常の状況	通常の状況	通常の状況	通常の状況
	臭気コード		無臭	無臭	無臭	無臭	無臭	無臭	無臭	無臭	無臭	無臭	無臭	無臭
	色相コード		黄色・淡(明)	黄色・淡(明)	無色	黄色・淡(明)	黄色・淡(明)	黄色・淡(明)	無色	無色	黄色・淡(明)	無色	黄色・淡(明)	黄色・淡(明)
	気温	℃	17.2	17.0	24.5	28	27.2	28.1	24.5	12.8	12.5	8.5	3	12
	水温	℃	11.5	18.3	22.5	26.5	28	25.5	22.3	13.4	12	6.2	6.5	11
	流量	m3/S	12.35	3.22	10.85	8.7	24.25	17.7	15.36	23.39	7.01	10.27	7.62	10.91
	透明度	m	22	42	65	82	77	> 100	94	> 100	> 100	> 100	> 100	> 100
生活環境項目	pH		7.6	7.5	7.6	7.4	7.5	7.3	8.3	7.6	7.7	7.9	7.8	7.7
	DO	mg/l	10	7.2	7.7	7.4	7.6	7.0	7.1	9.0	9.5	10	9.7	11
	BOD	mg/l	1.2	1.3	2.0	1.9	2.4	1.0	0.6	0.9	< 0.5	0.7	1.1	1.7
	SS	mg/l	14	5	6	13	6	2	3	1	1	< 1	1	3
	n-ヘキサン抽出物質_油分等	mg/l		< 0.5		< 0.5		< 0.5		< 0.5		< 0.5		< 0.5
	大腸菌数	CFU/100ml	400	170	77	120	42	28	41	54	91	20	22	42
	全窒素	mg/l		1.1			1.3			0.28			2.6	
	全燐	mg/l		< 0.003			0.54			< 0.003			0.066	
健康項目	カドミウム	mg/l		< 0.0003			< 0.0003			< 0.0003			< 0.0003	
	全シアン	mg/l		< 0.1			< 0.1			< 0.1			< 0.1	
	鉛	mg/l		< 0.005			< 0.005			< 0.005			< 0.005	
	六価クロム	mg/l		< 0.01			< 0.01			< 0.01			< 0.01	
	砒素	mg/l		< 0.005			< 0.005			< 0.005			< 0.005	
	総水銀	mg/l		< 0.0005			< 0.0005			< 0.0005			< 0.0005	
	PCB	mg/l		< 0.0005										
	ジクロロメタン	mg/l		< 0.002			< 0.002			< 0.002			< 0.002	
	四塩化炭素	mg/l		< 0.0002			< 0.0002			< 0.0002			< 0.0002	
	1,2-ジクロロエタン	mg/l		< 0.0004			< 0.0004			< 0.0004			< 0.0004	
	1,1-ジクロロエチレン	mg/l		< 0.002			< 0.002			< 0.002			< 0.002	
	シス-1,2-ジクロロエチレン	mg/l		< 0.002			< 0.002			< 0.002			< 0.002	
	1,1,1-トリクロロエタン	mg/l		< 0.0005			< 0.0005			< 0.0005			< 0.0005	
	1,1,2-トリクロロエタン	mg/l		< 0.0006			< 0.0006			< 0.0006			< 0.0006	
	トリクロロエチレン	mg/l		< 0.001			< 0.001			< 0.001			< 0.001	
	テトラクロロエチレン	mg/l		< 0.0005			< 0.0005			< 0.0005			< 0.0005	
	1,3-ジクロロプロペン	mg/l		< 0.0002			< 0.0002			< 0.0002			< 0.0002	
	チウラム	mg/l		< 0.0006			< 0.0006			< 0.0006			< 0.0006	
	シマジン	mg/l		< 0.0003			< 0.0003			< 0.0003			< 0.0003	
	チオベンカルブ	mg/l		< 0.002			< 0.002			< 0.002			< 0.002	
	ベンゼン	mg/l		< 0.001			< 0.001			< 0.001			< 0.001	
	セレン	mg/l		< 0.002			< 0.002			< 0.002			< 0.002	
	硝酸性窒素	mg/l		0.6			< 0.1			< 0.1			0.7	
	亜硝酸性窒素	mg/l		< 0.1			< 0.1			< 0.1			0.3	
	硝酸性窒素及び亜硝酸性窒素	mg/l		0.7			< 0.2			< 0.2			1	
	1,4-ジオキサン	mg/l		< 0.005			< 0.005			< 0.005			< 0.005	
要監視項目	クロロホルム(要監視)	mg/l			< 0.0006									
	トランス-1,2-ジクロロエチレン	mg/l			< 0.002									
	1,2-ジクロロプロパン	mg/l			< 0.006									
	p-ジクロロベンゼン	mg/l			< 0.02									
	イソキサチオン	mg/l			< 0.0008									
	ダイアジノン	mg/l			< 0.0005									
	フェニトロチオン	mg/l			< 0.0003									
	イソプロチオラン	mg/l			< 0.004									
	オキシン銅	mg/l			< 0.004									
	クロロタロニル	mg/l			< 0.004									
	プロピザミド	mg/l			< 0.0008									
	EPN	mg/l			< 0.0006									
	ジクロルボス	mg/l			< 0.001									
	フェノブカルブ	mg/l			< 0.002									
	イプロベンホス	mg/l			< 0.0008									
	クロルニトロフェン	mg/l			< 0.0001									
	トルエン	mg/l			< 0.06									
	キシレン	mg/l			< 0.04									
	フタル酸ジエチルヘキシル	mg/l				< 0.006								
	ニッケル	mg/l			0.001									
	モリブデン	mg/l			< 0.007									
	アンチモン	mg/l			0.0009									
	塩化ビニルモノマー	mg/l			< 0.0002									
	エピクロロヒドリン	mg/l				< 0.00004								
	全マンガン	mg/l			0.08									
	ウラン	mg/l			0.0005									
	ペルフルオロオクタンスルホン酸(PFOS)(	mg/l			0.0000001									
	ペルフルオロオクタン酸(PFOA)	mg/l			0.0000031									
	PFOS及びPFOAの合算値	mg/l			0.0000032									
水生生物保全項目(環境基準)	全亜鉛	mg/l		0.010			0.004			0.003			0.001	
	ノニルフェノール	mg/l				0.00007								
	ノニルフェノール異性体No.01	mg/l				< 0.000004								
	ノニルフェノール異性体No.02	mg/l				< 0.000007								
	ノニルフェノール異性体No.03	mg/l				0.000019								
	ノニルフェノール異性体No.04	mg/l				< 0.000004								
	ノニルフェノール異性体No.05	mg/l				< 0.000003								
	ノニルフェノール異性体No.06	mg/l				< 0.000004								
	ノニルフェノール異性体No.07	mg/l				< 0.000004								
	ノニルフェノール異性体No.08	mg/l				< 0.000003								
	ノニルフェノール異性体No.09	mg/l				< 0.000007								
	ノニルフェノール異性体No.10	mg/l				< 0.000002								
	ノニルフェノール異性体No.11	mg/l				< 0.000008								
	ノニルフェノール異性体No.12	mg/l				< 0.000001								
	ノニルフェノール異性体No.13	mg/l				< 0.000005								
	LAS	mg/l										< 0.0006		
	C10-LAS	mg/l										< 0.00012		
	C11-LAS	mg/l										< 0.00012		
	C12-LAS	mg/l										< 0.00012		
	C13-LAS	mg/l										< 0.00012		
	C14-LAS	mg/l										< 0.00012		
水生生物保全項目(要監視)	フェノール	mg/l				< 0.001								
	ホルムアルデヒド	mg/l			< 0.003									
	4-t-オクチルフェノール	mg/l				< 0.00003								
	アニリン	mg/l					< 0.002							
	2，4-ジクロロフェノール	mg/l					< 0.0003							
その他項目	前日の天気		晴れ	晴れ	晴れ	曇り	曇り	晴れ	晴れ	曇り	曇り	晴れ	晴れ	曇り
	塩素イオン		33	62	2590	2600	2410	1390	723	446	1810	1090	5010	4890
	陰イオン界面活性剤			< 0.01			< 0.01			< 0.01			< 0.01	
	濁り		濁	微濁	微濁	透明	透明	透明	透明	透明	透明	透明	透明	透明
	DO飽和率		95	79	91	93	98	87	84	89	91	83	81	103
	干潮時刻①		11時31分	01時47分	08時57分	00時42分	12時5分	11時6分	10時6分	00時46分	11時13分	03時23分	01時23分	00時26分
	干潮時刻②		23時18分	15時15分	20時45分	13時8分		23時16分	22時23分	12時12分		18時30分	15時8分	13時37分
	満潮時刻①		04時37分	06時58分	01時38分	06時14分	05時28分	04時45分	04時5分	08時36分	06時48分	00時24分	07時47分	06時29分
	満潮時刻②		18時16分	23時9分	16時8分	19時50分	18時29分	17時15分	16時4分	17時38分	16時28分	10時11分	21時37分	20時14分

年度	水域名	測定地点名	類型	基準点	調査機関名	地点統一番号
2024	四時川	小室橋		類型指定無	福島県	07-241-02

項目		単位	04月26日	05月27日	06月17日	07月19日	08月05日	09月02日	10月07日	11月11日	12月02日	01月17日	02月03日	03月11日
一般項目	採取時刻		13時46分	12時28分	11時50分	10時18分	12時45分	12時45分	12時48分	12時30分	12時20分	12時35分	12時15分	11時05分
	採取位置		流心(中央)	流心(中央)	流心(中央)	流心(中央)	流心(中央)	流心(中央)	流心(中央)	流心(中央)	流心(中央)	流心(中央)	流心(中央)	流心(中央)
	採取水深	m	0.5	0.5	0.5	0.5	0.5	0.5	0.5	0.5	0.5	0.5	0.5	0.5
	気温	℃	26.2	23	27	27	26.5	29.8	23	18	10	6.5	7.1	14
	水温	℃	16	18.6	25.5	26.3	29.4	26	22.8	15.2	12.1	5.5	5.1	5.4
生活環境項目	pH		7.9	7.8	7.8	7.6	7.7	7.9	7.7	7.6	7.8	7.7	7.8	7.6
	DO	mg/l	10	10	9.8	9.3	10	9.0	10	11	12	13	13	12
	BOD	mg/l	0.7	0.8	＜0.5	0.8	＜0.5	＜0.5	0.8	0.8	0.8	0.6	0.5	0.8
	COD	mg/l	1.5	1.6	0.8	2.3	0.6	3.2	2.3	2.2	1.1	1.0	1.2	3.3
	SS	mg/l	＜1	＜1	＜1	2	＜1	3	＜1	1	＜1	＜1	＜1	＜1
	大腸菌数	CFU/100ml	14	42	53	72	40	92	80	78	1	3	＜1	＜1
	全窒素	mg/l	0.41	0.46	0.46	0.4	0.35	0.5	0.44	0.52	0.47	0.44	0.36	0.42
	全燐	mg/l	0.008	0.014	0.018	0.021	0.023	0.029	0.017	0.018	0.011	0.01	0.008	0.008
水生生物保全項目(環境基準)	全亜鉛	mg/l	＜0.001	＜0.001	＜0.001	＜0.001	＜0.001	0.008	＜0.001	＜0.001	＜0.001	＜0.001	＜0.001	＜0.001
その他項目	クロロフィルa	μg/L	＜1	＜1	＜1	＜1	＜1	＜1	＜1	＜1	＜1	＜1	1.4	1.1
	濁度		0.6	0.6	0.5	1.3	0.6	1.8	0.8	1.6	0.4	0.2	0.3	0.5

年度	水域名	測定地点名	類型	基準点	調査機関名	地点統一番号
2024	四時川	鮫川合流前		類型指定無	いわき市	07-241-01

項目		単位	05月16日	08月08日	11月07日	02月05日				
一般項目	採取時刻		09時45分	10時30分	09時25分	10時10分				
	採取位置		流心(中央)	流心(中央)	流心(中央)	流心(中央)				
	採取水深	m	0.5	0.5	0.5	0.5				
	天候コード		雨	晴れ	晴れ	晴れ				
	流況コード		通常の状況	通常の状況	通常の状況	通常の状況				
	臭気コード		無臭	無臭	無臭	無臭				
	色相コード		無色	無色	無色	無色				
	気温	℃	18.0	34	12.8	5				
	水温	℃	14.8	24.8	11.6	4				
	流量	m3/S	0.75	0.29	0.4	0.16				
	透明度	m	＞100	＞100	＞100	＞100				
生活環境項目	pH		7.7	7.7	7.7	8.0				
	DO	mg/l	8.1	8.7	10	13				
	BOD	mg/l	1.0	0.7	0.5	0.6				
	SS	mg/l	3	1	＜1	＜1				
	大腸菌数	CFU/100ml	58	120	50	16				
水生生物保全項目(環境基準)	全亜鉛	mg/l	0.004	＜0.001	0.003	0.003				
その他項目	前日の天気		晴れ	曇り	曇り	晴れ				
	濁り		透明	透明	透明	透明				
	DO飽和率		83	107	95	102				
	干潮時刻①		01時47分	12時5分	00時46分	01時23分				
	干潮時刻②		15時15分		12時12分	15時8分				
	満潮時刻①		06時58分	05時28分	08時36分	07時47分				
	満潮時刻②		23時9分	18時29分	17時38分	21時37分				

年度	水域名	測定地点名	類型	基準点	調査機関名	地点統一番号
2024	渋川	植田橋		類型指定無	いわき市	07-292-01

項目		単位	04月11日	07月11日	10月03日	01月09日				
一般項目	採取時刻		08時50分	10時15分	13時25分	10時15分				
	採取位置		流心(中央)	流心(中央)	流心(中央)	流心(中央)				
	採取水深	m	0.5	0.5	0.5	0.5				
	天候コード		晴れ	曇り	晴れ	晴れ				
	流況コード		通常の状況	通常の状況	通常の状況	通常の状況				
	臭気コード		土臭(中)	無臭	無臭	無臭				
	色相コード		黄色・淡(明)	黄色・淡(明)	黄色・淡(明)	無色				
	気温	℃	15.8	26.8	25.9	9.5				
	水温	℃	12.6	24.7	23.4	4.8				
	流量	m3/S	0.13	0.37	0.32	0.39				
	透明度	m	60	＞100	60	＞100				
生活環境項目	pH		7.3	7.6	7.7	7.8				
	DO	mg/l	10	6.5	5.4	11				
	BOD	mg/l	1.8	1.2	1.0	0.9				
	SS	mg/l	7	7	7	1				
	大腸菌数	CFU/100ml	210	340	1000	56				
水生生物保全項目(環境基準)	全亜鉛	mg/l	0.012	0.021	0.009	0.006				
その他項目	前日の天気		晴れ	曇り	晴れ	晴れ				
	濁り		微濁	透明	微濁	透明				
	DO飽和率		97	80	65	88				
	干潮時刻①		11時31分	00時42分	10時6分	03時23分				
	干潮時刻②		23時18分	13時8分	22時23分	18時30分				
	満潮時刻①		04時37分	06時14分	04時5分	00時24分				
	満潮時刻②		18時16分	19時50分	16時4分	10時11分				

年度	水域名	測定地点名	類型	基準点	調査機関名	地点統一番号
2024	蛭田川	小塙橋	C	基準地点	いわき市	07-021-01

項目		単位	04月11日	05月16日	06月06日	07月11日	08月08日	09月05日	10月03日	11月08日	12月05日	01月09日	02月05日	03月06日
一般項目	採取時刻		09時35分	09時30分	09時50分	11時10分	10時10分	10時25分	14時10分	09時45分	10時10分	11時55分	09時50分	14時30分
	採取位置		流心(中央)	流心(中央)	流心(中央)	流心(中央)	流心(中央)	流心(中央)	流心(中央)	流心(中央)	流心(中央)	流心(中央)	流心(中央)	流心(中央)
	採取水深	m	0.5	0.5	0.5	0.5	0.5	0.5	0.5	0.5	0.5	0.5	0.5	0.5
	天候コード		晴れ	雨	晴れ	曇り	晴れ	曇り	曇り	晴れ	晴れ	晴れ	晴れ	晴れ
	流況コード		通常の状況	通常の状況	通常の状況	通常の状況	通常の状況	通常の状況	通常の状況	通常の状況	通常の状況	通常の状況	通常の状況	通常の状況
	臭気コード		無臭	無臭	無臭	無臭	無臭	無臭	無臭	無臭	無臭	無臭	無臭	無臭
	色相コード		黄色・淡(明)	黄色・淡(明)	黄色・淡(明)	黄色・淡(明)	黄色・淡(明)	黄色・淡(明)	無色	黄色・淡(明)	黄色・淡(明)	茶色・中	無色	褐色・淡(明)
	気温	℃	15.6	18.0	24	29	31	29.5	24	14	13.7	9.2	3.5	10.9
	水温	℃	12.8	17.0	21	24.5	27.6	24.4	22.4	12	10.8	5.5	3.8	11.8
	流量	m3/S	0.19	0.10	0.1	0.04	0.08	0.15	0.1	0.16	0.07	0.09	0.03	0.23
	透明度	m	＞100	56	80	＞100	59	＞100	＞100	＞100	＞100	9	＞100	56
生活環境項目	pH		7.5	7.5	7.9	7.8	7.7	7.8	8.1	7.7	8.0	8.0	8.1	7.7
	DO	mg/l	11	7.5	9.3	8.3	8.3	8.1	8.1	11	12	12	13	10
	BOD	mg/l	0.9	1.9	1.3	1.0	2.4	1.1	0.5	0.6	1.7	0.9	1.1	2.2
	SS	mg/l	2	10	6	8	2	1	2	1	＜1	24	2	5
特殊項目	フェノール類	mg/l		＜0.005						＜0.005				
水生生物保全項目(環境基準)	全亜鉛	mg/l		0.008			0.002			0.003			0.001	
	ノニルフェノール	mg/l				0.00011								
	ノニルフェノール異性体No.01	mg/l				＜0.000004								
	ノニルフェノール異性体No.02	mg/l				＜0.000007								
	ノニルフェノール異性体No.03	mg/l				＜0.000008								
	ノニルフェノール異性体No.04	mg/l				＜0.000004								
	ノニルフェノール異性体No.05	mg/l				0.000048								
	ノニルフェノール異性体No.06	mg/l				＜0.000004								
	ノニルフェノール異性体No.07	mg/l				＜0.000004								
	ノニルフェノール異性体No.08	mg/l				＜0.000003								
	ノニルフェノール異性体No.09	mg/l				＜0.000007								
	ノニルフェノール異性体No.10	mg/l				＜0.000002								
	ノニルフェノール異性体No.11	mg/l				＜0.000008								
	ノニルフェノール異性体No.12	mg/l				0.000012								
	ノニルフェノール異性体No.13	mg/l				＜0.000005								
	LAS	mg/l										＜0.0006		
	C10-LAS	mg/l										＜0.00012		
	C11-LAS	mg/l										＜0.00012		
	C12-LAS	mg/l										＜0.00012		
	C13-LAS	mg/l										＜0.00012		
	C14-LAS	mg/l										＜0.00012		
その他項目	前日の天気		晴れ	晴れ	晴れ	曇り	曇り	晴れ	晴れ	晴れ	曇り	晴れ	晴れ	曇り
	濁り		透明	微濁	透明	透明	微濁	透明	透明	透明	透明	濁	透明	微濁
	DO飽和率		107	80	107	101	107	99	96	106	112	98	102	95
	干潮時刻①		11時31分	01時47分	08時57分	00時42分	12時5分	11時6分	10時6分	00時46分	11時13分	03時23分	01時23分	00時26分
	干潮時刻②		23時18分	15時15分	20時45分	13時8分		23時16分	22時23分	12時12分		18時30分	15時8分	13時37分
	満潮時刻①		04時37分	06時58分	01時38分	06時14分	05時28分	04時45分	04時5分	08時36分	06時48分	00時24分	07時47分	06時29分
	満潮時刻②		18時16分	23時9分	16時8分	19時50分	18時29分	17時15分	16時4分	17時38分	16時28分	10時11分	21時37分	20時14分

年度	水域名	測定地点名	類型	基準点	調査機関名	地点統一番号
2024	蛭田川	蛭田橋	C	基準地点	いわき市	07-021-02

	項目	単位	04月11日	05月16日	06月06日	07月11日	08月08日	09月05日	10月03日	11月08日	12月05日	01月09日	02月05日	03月06日
一般項目	採取時刻		09時20分	09時10分	09時30分	10時50分	09時50分	10時10分	13時50分	09時25分	09時55分	11時25分	09時30分	14時20分
	採取位置		流心(中央)	流心(中央)	流心(中央)	流心(中央)	流心(中央)	流心(中央)	流心(中央)	流心(中央)	流心(中央)	流心(中央)	流心(中央)	流心(中央)
	採取水深	m	0.5	0.5	0.5	0.5	0.5	0.5	0.5	0.5	0.5	0.5	0.5	0.5
	天候コード		晴れ	雨	晴れ	曇り	晴れ	曇り	曇り	晴れ	晴れ	晴れ	晴れ	晴れ
	流況コード		通常の状況	通常の状況	通常の状況	通常の状況	通常の状況	通常の状況	通常の状況	通常の状況	通常の状況	通常の状況	通常の状況	通常の状況
	臭気コード		無臭	無臭	無臭	無臭	無臭	無臭	無臭	無臭	無臭	無臭	その他(微)	無臭
	色相コード		黄色・淡(明)	黄色・淡(明)	無色	黄色・淡(明)	黄色・淡(明)	黄色・淡(明)	無色	黄色・淡(明)	黄色・淡(明)	黄色・淡(明)	無色	黄色・淡(明)
	気温	℃	16.9	17.5	23.0	27.0	29.3	26.5	22.9	13.5	13.0	10.6	5.8	11.0
	水温	℃	13.4	18.8	22.5	26.5	29.5	25.6	23.4	13.5	12.6	8.6	8.4	10.0
	流量	m3/S	0.39	3.34	0.72	0.76	0.77	1.44	0.46	0.57	0.49	0.48	6.1	0.83
	透明度	m	83	61	＞100	＞100	＞100	＞100	＞100	＞100	＞100	72	＞100	＞100
生活環境項目	pH		7.3	7.3	7.6	7.5	7.6	7.5	7.6	7.2	7.5	7.7	7.7	7.4
	DO	mg/l	10	6.9	7.3	6.3	5.5	7.3	6.8	9.4	9.6	10	10	11
	BOD	mg/l	1.0	4.2	2.2	1.2	2.4	1.1	1.8	1.3	2.7	2.1	2.5	1.7
	COD	mg/l	6.0	7.4	5.0	3.8	4.4	4.2	4.4	3.7	3.5	2.2	4.7	5.1
	SS	mg/l	6	12	5	4	2	4	2	2	1	2	2	4
	n-ヘキサン抽出物質_油分等	mg/l		＜0.5		＜0.5		＜0.5		＜0.5		＜0.5		＜0.5
	全窒素	mg/l		1.7			1.4			0.17			1.5	
	全燐	mg/l		0.052			0.29			＜0.003			0.19	
健康項目	カドミウム	mg/l		＜0.0003			＜0.0003			＜0.0003			＜0.0003	
	全シアン	mg/l		＜0.1			＜0.1			＜0.1			＜0.1	
	鉛	mg/l		＜0.005			＜0.005			＜0.005			＜0.005	
	六価クロム	mg/l		＜0.01			＜0.01			＜0.01			＜0.01	
	砒素	mg/l		＜0.005			＜0.005			＜0.005			＜0.005	
	総水銀	mg/l		＜0.0005			＜0.0005			＜0.0005			＜0.0005	
	PCB	mg/l		＜0.0005										
	ジクロロメタン	mg/l		＜0.002			＜0.002			＜0.002			＜0.002	
	四塩化炭素	mg/l		＜0.0002			＜0.0002			＜0.0002			＜0.0002	
	1,2-ジクロロエタン	mg/l		＜0.0004			0.0004			＜0.0004			0.0006	
	1,1-ジクロロエチレン	mg/l		＜0.002			＜0.002			＜0.002			＜0.002	
	シス-1,2-ジクロロエチレン	mg/l		＜0.002			＜0.002			＜0.002			＜0.002	
	1,1,1-トリクロロエタン	mg/l		＜0.0005			＜0.0005			＜0.0005			＜0.0005	
	1,1,2-トリクロロエタン	mg/l		＜0.0006			＜0.0006			＜0.0006			＜0.0006	
	トリクロロエチレン	mg/l		＜0.001			＜0.001			＜0.001			＜0.001	
	テトラクロロエチレン	mg/l		＜0.0005			＜0.0005			＜0.0005			＜0.0005	
	1,3-ジクロロプロペン	mg/l		＜0.0002			＜0.0002			＜0.0002			＜0.0002	
	チウラム	mg/l		＜0.0006			＜0.0006			＜0.0006			＜0.0006	
	シマジン	mg/l		＜0.0003			＜0.0003			＜0.0003			＜0.0003	
	チオベンカルブ	mg/l		＜0.002			＜0.002			＜0.002			＜0.002	
	ベンゼン	mg/l		＜0.001			0.001			0.001			＜0.001	
	セレン	mg/l		＜0.002			＜0.002			＜0.002			＜0.002	
	硝酸性窒素	mg/l		0.6			＜0.1			＜0.1			0.6	
	亜硝酸性窒素	mg/l		＜0.1			＜0.1			＜0.1			＜0.1	
	硝酸性窒素及び亜硝酸性窒素	mg/l		0.7			＜0.2			＜0.2			0.7	
	1,4-ジオキサン	mg/l		＜0.005			＜0.005			＜0.005			＜0.005	
要監視項目	クロロホルム(要監視)	mg/l			0.001									
	トランス-1,2-ジクロロエチレン	mg/l			＜0.002									
	1,2-ジクロロプロパン	mg/l			＜0.006									
	p-ジクロロベンゼン	mg/l			＜0.02									
	イソキサチオン	mg/l			＜0.0008									
	ダイアジノン	mg/l			＜0.0005									
	フェニトロチオン	mg/l			＜0.0003									
	イソプロチオラン	mg/l			＜0.004									
	オキシン銅	mg/l			＜0.004									
	クロロタロニル	mg/l			＜0.004									
	プロピザミド	mg/l			＜0.0008									
	EPN	mg/l			＜0.0006									
	ジクロルボス	mg/l			＜0.001									
	フェノブカルブ	mg/l			＜0.002									
	イプロベンホス	mg/l			＜0.0008									
	クロルニトロフェン	mg/l			＜0.0001									
	トルエン	mg/l			＜0.06									
	キシレン	mg/l			＜0.04									
	フタル酸ジエチルヘキシル	mg/l				＜0.006								
	ニッケル	mg/l			＜0.001									
	モリブデン	mg/l			＜0.007									
	アンチモン	mg/l			0.0031									
	塩化ビニルモノマー	mg/l			0.0008									
	エピクロロヒドリン	mg/l				＜0.00004								
	全マンガン	mg/l			0.1									
	ウラン	mg/l			0.0002									
	ペルフルオロオクタンスルホン酸(PFOS)(	mg/l			0.0000002									
	ペルフルオロオクタン酸(PFOA)	mg/l			0.0000019									
	PFOS及びPFOAの合算値	mg/l			0.0000022									
特殊項目	フェノール類	mg/l		＜0.005			＜0.005			＜0.005			0.011	
水生生物保全項目(環境基準)	全亜鉛	mg/l		0.042		0.013		0.012		0.017		0.026		0.023
	ノニルフェノール	mg/l				＜0.00006								
	ノニルフェノール異性体No.01	mg/l				＜0.000004								
	ノニルフェノール異性体No.02	mg/l				＜0.000007								
	ノニルフェノール異性体No.03	mg/l				＜0.000008								
	ノニルフェノール異性体No.04	mg/l				＜0.000004								
	ノニルフェノール異性体No.05	mg/l				＜0.000003								
	ノニルフェノール異性体No.06	mg/l				＜0.000004								
	ノニルフェノール異性体No.07	mg/l				＜0.000004								
	ノニルフェノール異性体No.08	mg/l				＜0.000003								
	ノニルフェノール異性体No.09	mg/l				＜0.000007								
	ノニルフェノール異性体No.10	mg/l				＜0.000002								
	ノニルフェノール異性体No.11	mg/l				＜0.000008								
	ノニルフェノール異性体No.12	mg/l				＜0.000001								
	ノニルフェノール異性体No.13	mg/l				＜0.000005								
	LAS	mg/l										＜0.0006		
	C10-LAS	mg/l										＜0.00012		
	C11-LAS	mg/l										＜0.00012		
	C12-LAS	mg/l										＜0.00012		
	C13-LAS	mg/l										＜0.00012		
	C14-LAS	mg/l										＜0.00012		
水生生物保全項目(要監視)	フェノール	mg/l				＜0.001								
	ホルムアルデヒド	mg/l			＜0.003									
	4-t-オクチルフェノール	mg/l				＜0.00003								
	アニリン	mg/l					＜0.002							
	2，4-ジクロロフェノール	mg/l					＜0.0003							
その他項目	前日の天気		晴れ	晴れ	晴れ	曇り	曇り	晴れ	晴れ	晴れ	曇り	晴れ	晴れ	曇り
	塩素イオン		241	456	942	684	758	570	574	486	544	631	717	414
	陰イオン界面活性剤			＜0.01			＜0.01			＜0.01			＜0.01	
	濁り		透明	微濁	透明	透明	透明	透明	透明	透明	透明	透明	透明	透明
	DO飽和率		99	76	86	80	73	91	82	93	93	89	88	101
	干潮時刻①		11時31分	01時47分	08時57分	00時42分	12時5分	11時6分	10時6分	00時46分	11時13分	03時23分	01時23分	00時26分
	干潮時刻②		23時18分	15時15分	20時45分	13時8分		23時16分	22時23分	12時12分		18時30分	15時8分	13時37分

（２）湖　　沼

年度	水域名	測定地点名	類型	基準点	調査機関名	地点統一番号
2024	大川ダム貯水池	湖心	A	基準地点	国土交通省阿賀川河川事務所	07-515-01

	項目	単位	04月10日	04月10日	04月10日	05月08日	05月08日	05月08日	06月05日	06月05日	06月05日	07月03日	07月03日	07月03日
一般項目	採取時刻		09時10分	09時32分	09時47分	09時06分	09時33分	09時47分	08時59分	09時22分	09時35分	09時08分	09時26分	09時42分
	採取位置		上層(表層)	中層	下層	上層(表層)	中層	下層	上層(表層)	中層	下層	上層(表層)	中層	下層
	採取水深	m	0.5	19	37	0.5	18	35	0.5	18	35	0.5	14	27
	天候コード		晴れ	晴れ	晴れ	晴れ	霧雨	霧雨	霧雨	曇り	曇り	曇り	曇り	曇り
	臭気コード		無臭	無臭	無臭	無臭	無臭	無臭	無臭	無臭	無臭	無臭	無臭	無臭
	色相コード		無色	無色	無色	無色	無色	無色	無色	無色	無色	無色	無色	無色
	気温	℃	8.9	8.9	8.9	11.2	11.2	11.2	17.9	17.9	17.9	23.5	23.5	23.5
	水温	℃	10	8.7	7.8	14.2	12.9	12.6	17.7	14.2	13.3	21.1	18.1	17.3
	全水深	m	38	38	38	36	36	36	36	36	36	28	28	28
	透明度	m	2.9			2.6			2.1			2.10		
生活環境項目	pH		7.1	6.8	7.2	7.3	7.3	7.2	7.6	7.1	7.0	7.4	6.8	6.7
	DO	mg/l	10	11	10	10	9.9	9.5	9.8	8.7	7.4	8.0	4.7	2.8
	BOD	mg/l	1.2	< 0.5	1.0	2.1	1.4	1.0	2.5	< 0.5	< 0.5	1.6	1.2	0.9
	COD	mg/l	1.8	1.6	1.7	2.1	1.8	1.7	2.8	1.5	1.5	1.7	2.1	2.0
	SS	mg/l	2	3	3	2	1	5	3	< 1	2	2	4	4
	大腸菌数	CFU/100ml	5	5	2	7	1	1	2	1	1	8	1	1
	全窒素	mg/l	0.43	0.44	0.46	0.38	0.33	0.30	0.48	0.37	0.40	0.34	0.38	0.38
	全燐	mg/l	0.010	0.012	0.009	0.012	0.007	0.007	0.018	0.010	0.008	0.013	0.013	0.014
健康項目	カドミウム	mg/l												
	全シアン	mg/l												
	鉛	mg/l												
	六価クロム	mg/l												
	砒素	mg/l												
	総水銀	mg/l												
	アルキル水銀	mg/l												
	PCB	mg/l												
	ジクロロメタン	mg/l												
	四塩化炭素	mg/l												
	1,2-ジクロロエタン	mg/l												
	1,1-ジクロロエチレン	mg/l												
	シス-1,2-ジクロロエチレン	mg/l												
	1,1,1-トリクロロエタン	mg/l												
	1,1,2-トリクロロエタン	mg/l												
	トリクロロエチレン	mg/l												
	テトラクロロエチレン	mg/l												
	1,3-ジクロロプロペン	mg/l												
	チウラム	mg/l												
	シマジン	mg/l												
	チオベンカルブ	mg/l												
	ベンゼン	mg/l												
	セレン	mg/l												
	硝酸性窒素	mg/l				0.2	0.26	0.25						
	亜硝酸性窒素	mg/l				< 0.003	< 0.003	< 0.003						
	硝酸性窒素及び亜硝酸性窒素	mg/l				0.2	0.26	0.25						
	ふっ素	mg/l												
	ほう素	mg/l												
	1,4-ジオキサン	mg/l												
トリハロメタン生成能	クロロホルム生成能	mg/l				0.018								
	ブロモジクロロメタン生成能	mg/l				0.003								
	ジブロモクロロメタン生成能	mg/l				< 0.001								
	ブロモホルム生成能	mg/l				< 0.001								
特殊項目	亜鉛	mg/l	0.003	0.002	0.003	0.003	0.003	0.003	0.003	0.004	0.003	0.002	0.003	0.003
水生生物保全項目(環境基準)	ノニルフェノール	mg/l	< 0.00006	< 0.00006	< 0.00006	< 0.00006	< 0.00006	< 0.00006	< 0.00006	< 0.00006	< 0.00006	< 0.00006	< 0.00006	< 0.00006
	LAS	mg/l	< 0.0006	< 0.0006	< 0.0006	< 0.0006	< 0.0006	< 0.0006	< 0.0006	< 0.0006	< 0.0006	< 0.0006	< 0.0006	< 0.0006

	項目	単位	08月01日	08月01日	08月01日	09月04日	09月04日	09月04日	10月02日	10月02日	10月02日	11月06日	11月06日	11月06日
一般項目	採取時刻		09時11分	09時36分	09時49分	09時08分	09時26分	09時37分	09時08分	09時24分	09時37分	09時14分	09時43分	09時56分
	採取位置		上層(表層)	中層	下層	上層(表層)	中層	下層	上層(表層)	中層	下層	上層(表層)	中層	下層
	採取水深	m	0.5	14	27	0.5	14	27	0.5	14.5	28	0.5	14.5	28
	天候コード		晴れ	晴れ	晴れ	晴れ	晴れ	晴れ	晴れ	晴れ	曇り	曇り	曇り	曇り
	臭気コード		無臭	無臭	無臭	無臭	無臭	無臭	無臭	無臭	無臭	無臭	無臭	無臭
	色相コード		無色	無色	無色	無色	無色	無色	無色	無色	無色	無色	無色	無色
	気温	℃	26.3	26.3	26.3	27	27	27	22	22	22	8.1	8.1	8.1
	水温	℃	23.4	21.5	20.8	22.9	21.1	20.8	19.7	18.5	17.9	14.3	13.6	13.2
	全水深	m	28	28	28	28	28	28	29	29	29	29	29	29
	透明度	m	2.8			3.9			3			2.5		
生活環境項目	pH		7.5	7.1	7.0	7.6	7.3	7.1	7.4	7.3	7.1	7.4	7.2	7.2
	DO	mg/l	8.1	6.3	5.5	8.4	7.2	5.5	8.7	8.2	7.5	9.5	9.5	9.5
	BOD	mg/l	1.4	< 0.5	1.4	0.7	0.9	0.6	0.9	0.8	1.1	1.3	1.2	0.7
	COD	mg/l	2.2	2.2	2.5	3.0	3.2	3.0	2.2	1.8	2.5	3.0	2.9	2.6
	SS	mg/l	2	3	4	1	3	5	2	3	5	5	5	6
	大腸菌数	CFU/100ml	21	1	2	11	7	7	3	1	5	18	35	36
	全窒素	mg/l	0.50	0.61	0.56	0.41	0.45	0.48	0.55	0.53	0.59	0.38	0.47	0.53
	全燐	mg/l	0.013	0.013	0.014	0.014	0.014	0.022	0.013	0.012	0.017	0.012	0.012	0.015
健康項目	カドミウム	mg/l	< 0.0003											
	全シアン	mg/l	< 0.005											
	鉛	mg/l	< 0.005											
	六価クロム	mg/l	< 0.01											
	砒素	mg/l	0.005											
	総水銀	mg/l	< 0.0005											
	アルキル水銀	mg/l	< 0.0005											
	PCB	mg/l	< 0.0005											
	ジクロロメタン	mg/l	< 0.002											
	四塩化炭素	mg/l	< 0.0002											
	1,2-ジクロロエタン	mg/l	< 0.0004											
	1,1-ジクロロエチレン	mg/l	< 0.002											
	シス-1,2-ジクロロエチレン	mg/l	< 0.004											
	1,1,1-トリクロロエタン	mg/l	< 0.0005											
	1,1,2-トリクロロエタン	mg/l	< 0.0006											
	トリクロロエチレン	mg/l	< 0.001											
	テトラクロロエチレン	mg/l	< 0.0005											
	1,3-ジクロロプロペン	mg/l	< 0.0002											
	チウラム	mg/l	< 0.0006											
	シマジン	mg/l	< 0.0003											
	チオベンカルブ	mg/l	< 0.002											
	ベンゼン	mg/l	< 0.001											
	セレン	mg/l	< 0.001											
	硝酸性窒素	mg/l	0.19	0.22	0.22							0.27	0.3	0.3
	亜硝酸性窒素	mg/l	0.013	0.045	0.047							< 0.006	0.005	0.005
	硝酸性窒素及び亜硝酸性窒素	mg/l	0.2	0.27	0.27							0.28	0.31	0.31
	ふっ素	mg/l	< 0.05											
	ほう素	mg/l	0.06											
	1,4-ジオキサン	mg/l	< 0.005											
トリハロメタン生成能	クロロホルム生成能	mg/l	0.029									0.031		
	ブロモジクロロメタン生成能	mg/l	0.004									0.004		
	ジブロモクロロメタン生成能	mg/l	< 0.001									< 0.001		
	ブロモホルム生成能	mg/l	< 0.001									< 0.001		
特殊項目	亜鉛	mg/l	0.002	0.002	0.004	0.001	0.004	0.005	0.002	0.003	0.004	0.003	0.004	0.002
水生生物保全項目(環境基準)	ノニルフェノール	mg/l	< 0.00006	< 0.00006	< 0.00006	< 0.00006	< 0.00006	< 0.00006	< 0.00006	< 0.00006	< 0.00006	< 0.00006	< 0.00006	< 0.00006
	LAS	mg/l	< 0.0006	< 0.0006	< 0.0006	< 0.0006	< 0.0006	< 0.0006	< 0.0006	< 0.0006	< 0.0006	< 0.0006	< 0.0006	< 0.0006

年度	水域名	測定地点名	類型	基準点	調査機関名	地点統一番号
2024	大川ダム貯水池	湖心	A	基準地点	国土交通省阿賀川河川事務所	07-515-01

	項目	単位	12月04日	12月04日	12月04日	01月15日	01月15日	01月15日	02月20日	02月20日	02月20日	03月11日	03月11日	03月11日
一般項目	採取時刻		09時21分	09時33分	09時43分	09時46分	10時11分	10時25分	09時37分	10時08分	10時28分	09時08分	09時32分	09時50分
	採取位置		上層(表層)	中層	下層	上層(表層)	中層	下層	上層(表層)	中層	下層	上層(表層)	中層	下層
	採取水深	m	0.5	14.5	35	0.5	18	35	0.5	18	35	0.5	18	35
	天候コード		雨	雨	雪	雪	雪	雪	晴れ	晴れ	晴れ	晴れ	晴れ	晴れ
	臭気コード		無臭	無臭	無臭	無臭	無臭	無臭	無臭	無臭	無臭	無臭	無臭	無臭
	色相コード		無色	無色	無色	無色	無色	無色	無色	無色	無色	無色	無色	無色
	気温	℃	6.5	6.5	6.5	0	0	0	0.7	0.7	0.7	6.3	6.3	6.3
	水温	℃	9.4	9.2	8.8	4	4	3.8	3	2.9	3	4.7	4.3	4.1
	全水深	m	29	29	29	36	36	36	36	36	36	36	36	36
	透明度	m	4.3			4.2			3			1.6		
生活環境項目	pH		7.5	7.3	7.4	7.2	7.3	7.2	7.5	7.4	7.5	7.3	7.3	7.3
	DO	mg/l	10	10	10	11	12	12	12	12	12	12	12	12
	BOD	mg/l	0.7	1.0	0.7	1.0	1.5	1.2	0.6	1.0	0.7	0.6	< 0.5	0.7
	COD	mg/l	1.7	1.7	2.0	1.7	2.0	1.9	1.3	1.3	1.5	1.9	1.8	1.7
	SS	mg/l	1	2	3	< 1	< 1	1	2	2	2	4	3	2
	大腸菌数	CFU/100ml	3	9	24	1	2	1	1	1	1	1	1	1
	全窒素	mg/l	0.35	0.36	0.40	0.45	0.44	0.45	0.54	0.58	0.69	0.58	0.59	0.50
	全燐	mg/l	0.008	0.008	0.010	0.009	0.008	0.008	0.010	0.011	0.012	0.011	0.012	0.010
健康項目	カドミウム	mg/l												
	全シアン	mg/l												
	鉛	mg/l												
	六価クロム	mg/l												
	砒素	mg/l												
	総水銀	mg/l												
	アルキル水銀	mg/l												
	PCB	mg/l												
	ジクロロメタン	mg/l												
	四塩化炭素	mg/l												
	1,2-ジクロロエタン	mg/l												
	1,1-ジクロロエチレン	mg/l												
	シス-1,2-ジクロロエチレン	mg/l												
	1,1,1-トリクロロエタン	mg/l												
	1,1,2-トリクロロエタン	mg/l												
	トリクロロエチレン	mg/l												
	テトラクロロエチレン	mg/l												
	1,3-ジクロロプロペン	mg/l												
	チウラム	mg/l												
	シマジン	mg/l												
	チオベンカルブ	mg/l												
	ベンゼン	mg/l												
	セレン	mg/l												
	硝酸性窒素	mg/l							0.4	0.4	0.4			
	亜硝酸性窒素	mg/l							< 0.003	0.004	0.004			
	硝酸性窒素及び亜硝酸性窒素	mg/l							0.4	0.4	0.4			
	ふっ素	mg/l												
	ほう素	mg/l												
	1,4-ジオキサン	mg/l												
トリハロメタン生成能	クロロホルム生成能	mg/l							0.014					
	ブロモジクロロメタン生成能	mg/l							0.004					
	ジブロモクロロメタン生成能	mg/l							< 0.001					
	ブロモホルム生成能	mg/l							< 0.001					
特殊項目	亜鉛	mg/l	0.001	0.002	0.002	0.002	0.007	0.007	0.003	0.003	0.004	0.004	0.004	0.003
水生生物保全項目(環境基準)	ノニルフェノール	mg/l	< 0.00006	< 0.00006	< 0.00006	< 0.00006	< 0.00006	< 0.00006	< 0.00006	< 0.00006	< 0.00006	< 0.00006	< 0.00006	< 0.00006
	LAS	mg/l	< 0.0006	< 0.0006	< 0.0006	< 0.0006	< 0.0006	< 0.0006	< 0.0006	< 0.0006	< 0.0006	0.015	0.0025	< 0.0006

年度	水域名	測定地点名	類型	基準点	調査機関名	地点統一番号
2024	尾瀬沼	湖心	A	基準地点	福島県	07-512-01

	項目	単位	06月21日	06月21日	06月21日	06月21日	06月21日	06月21日	06月21日	06月21日	08月08日	08月08日	08月08日	08月08日
一般項目	採取時刻		06時20分	06時20分	06時20分	06時20分	06時20分	06時20分	06時20分	06時20分	06時15分	06時15分	06時15分	06時15分
	採取位置		上層(表層)	中層	下層	下層	上層(表層)	中層	下層	下層	上層(表層)	中層	下層	下層
	採取水深	m	0.5	3	6	7.2	0.5	3	6	7.2	0.5	3	6	6.5
	天候コード		曇り	曇り	曇り	曇り	曇り	曇り	曇り	曇り	晴れ	晴れ	晴れ	晴れ
	流況コード		通常の状況	通常の状況	通常の状況	通常の状況	通常の状況	通常の状況	通常の状況	通常の状況	通常の状況	通常の状況	通常の状況	通常の状況
	臭気コード		川藻臭(微)	川藻臭(微)	川藻臭(微)	川藻臭(微)	川藻臭(微)	川藻臭(微)	川藻臭(微)	川藻臭(微)	川藻臭(微)	川藻臭(微)	川藻臭(微)	川藻臭(微)
	気温	℃	16.3	16.3	16.3	16.3	16.3	16.3	16.3	16.3	19.8	19.8	19.8	19.8
	水温	℃	18.4	18.3	14.3	12.9	18.4	18.3	14.3	12.9	23.1	23.1	18.1	16.3
	全水深	m	8.2				8.2				6.6			
	透明度	m	3.6				3.6				3.3			
生活環境項目	pH		7.2	7.3	7.1		7.2	7.3	7.1		7.0	7.1	7.0	
	DO	mg/l	8.7	8.5	9.6		8.7	8.5	9.6		8.0	8.1	8.1	
	BOD	mg/l	0.6	0.6	0.8		0.6	0.6	0.8		0.5	0.7	0.6	
	COD	mg/l	3.7	3.6	3.6		3.7	3.6	3.6		4.2	4.2	4.2	
	SS	mg/l	< 1	< 1	< 1		< 1	< 1	< 1		< 1	< 1	< 1	
	底層DO	mg/l				5.2				5.2				8.1
	大腸菌数	CFU/100ml	< 1				< 1				18			
	全窒素	mg/l	0.17	0.17	0.17		0.17	0.17	0.17		0.20	0.26	0.22	
	全燐	mg/l	0.005	0.007	0.007		0.005	0.007	0.007		0.007	0.007	0.008	
健康項目	硝酸性窒素	mg/l	< 0.1	< 0.1	< 0.1		< 0.1	< 0.1	< 0.1					
	亜硝酸性窒素	mg/l	< 0.1	< 0.1	< 0.1		< 0.1	< 0.1	< 0.1					
	硝酸性窒素及び亜硝酸性窒素	mg/l	< 0.2	< 0.2	< 0.2		< 0.2	< 0.2	< 0.2					
	ふっ素	mg/l	< 0.08	< 0.08	< 0.08		< 0.08	< 0.08	< 0.08					
	ほう素	mg/l	< 0.02	< 0.02	< 0.02		< 0.02	< 0.02	< 0.02					
水生生物保全項目(環境基準)	全亜鉛	mg/l	0.001	0.002	0.007		0.001	0.002	0.007		< 0.001	0.009	0.003	
	ノニルフェノール	mg/l	< 0.00006	< 0.00006	< 0.00006		< 0.00006	< 0.00006	< 0.00006					
	LAS	mg/l	< 0.0006	< 0.0006	< 0.0006		< 0.0006	< 0.0006	< 0.0006					
その他項目	前日の天気		晴れ	晴れ	晴れ	晴れ	晴れ	晴れ	晴れ	晴れ	雨	雨	雨	雨
	アンモニア性窒素	mg/L	< 0.1	< 0.1	< 0.1		< 0.1	< 0.1	< 0.1					
	オルト燐酸態燐	mg/L	< 0.003	< 0.003	< 0.003		< 0.003	< 0.003	< 0.003					
	クロロフィルa	μg/L	3.4				3.4							
	水色		10				10				10			
	DO飽和率	%	92	91	94	49	92	91	94	49	94	95	86	83

	項目	単位	08月08日	08月08日	08月08日	08月08日	10月10日	10月10日	10月10日	10月10日	10月10日	10月10日	10月10日	10月10日
一般項目	採取時刻		06時15分	06時15分	06時15分	06時15分	06時30分	06時30分	06時30分	06時30分	06時30分	06時30分	06時30分	06時30分
	採取位置		上層(表層)	中層	下層	下層	上層(表層)	中層	下層	下層	上層(表層)	中層	下層	下層
	採取水深	m	0.5	3	6	6.5	0.5	3	6	7	0.5	3	6	7
	天候コード		晴れ	晴れ	晴れ	晴れ	晴れ	晴れ	晴れ	晴れ	晴れ	晴れ	晴れ	晴れ
	流況コード		通常の状況	通常の状況	通常の状況	通常の状況	通常の状況	通常の状況	通常の状況	通常の状況	通常の状況	通常の状況	通常の状況	通常の状況
	臭気コード		川藻臭(微)	川藻臭(微)	川藻臭(微)	川藻臭(微)	川藻臭(微)	川藻臭(微)	川藻臭(微)	川藻臭(微)	川藻臭(微)	川藻臭(微)	川藻臭(微)	川藻臭(微)
	気温	℃	19.8	19.8	19.8	19.8	6.9	6.9	6.9	6.9	6.9	6.9	6.9	6.9
	水温	℃	23.1	23.1	18.1	16.3	16.5	16.5	16.4	16.2	16.5	16.5	16.4	16.2
	全水深	m	6.6				7.4				7.4			
	透明度	m	3.3				2.3				2.3			
生活環境項目	pH		7.0	7.1	7.0		7.0	7.0	7.0		7.0	7.0	7.0	
	DO	mg/l	8.0	8.1	8.1		6.9	7.1	7.0		6.9	7.1	7.0	
	BOD	mg/l	0.5	0.7	0.6		0.8	0.8	0.8		0.8	0.8	0.8	
	COD	mg/l	4.2	4.2	4.2		4.4	4.3	4.6		4.4	4.3	4.6	
	SS	mg/l	< 1	< 1	< 1		2	2	2		2	2	2	
	底層DO	mg/l				8.1				7.2				7.2
	大腸菌数	CFU/100ml	18				3				3			
	全窒素	mg/l	0.20	0.26	0.22		0.24	0.22	0.22		0.24	0.22	0.22	
	全燐	mg/l	0.007	0.007	0.008		0.009	0.010	0.008		0.009	0.010	0.008	
健康項目	硝酸性窒素	mg/l					< 0.1	< 0.1	< 0.1		< 0.1	< 0.1	< 0.1	
	亜硝酸性窒素	mg/l					< 0.1	< 0.1	< 0.1		< 0.1	< 0.1	< 0.1	
	硝酸性窒素及び亜硝酸性窒素	mg/l					< 0.2	< 0.2	< 0.2		< 0.2	< 0.2	< 0.2	
	ふっ素	mg/l					< 0.08	< 0.08	< 0.08		< 0.08	< 0.08	< 0.08	
	ほう素	mg/l					< 0.02	< 0.02	< 0.02		< 0.02	< 0.02	< 0.02	
水生生物保全項目(環境基準)	全亜鉛	mg/l	< 0.001	0.009	0.003		< 0.001	0.010	0.002		< 0.001	0.010	0.002	
	ノニルフェノール	mg/l												
	LAS	mg/l												
その他項目	前日の天気		雨	雨	雨	雨	晴れ	晴れ	晴れ	晴れ	晴れ	晴れ	晴れ	晴れ
	アンモニア性窒素	mg/L					< 0.1	< 0.1	< 0.1		< 0.1	< 0.1	< 0.1	
	オルト燐酸態燐	mg/L					< 0.003	< 0.003	< 0.003		< 0.003	< 0.003	< 0.003	
	クロロフィルa	μg/L					13				13			
	水色		10				14				14			
	DO飽和率	%	94	95	86	83	72	74	71	73	72	74	71	73

年度	水域名	測定地点名	類型	基準点	調査機関名	地点統一番号
2024	奥只見貯水池	湖心	A	基準地点	福島県	07-510-01

	項目	単位	05月24日	05月24日	06月26日	06月26日	07月23日	07月23日	08月19日	08月19日	09月13日	09月13日	10月16日	10月16日
一般項目	採取時刻		09時25分	09時25分	09時47分	09時47分	09時59分	09時59分	09時52分	09時52分	09時22分	09時22分	09時40分	09時40分
	採取位置		上層(表層)	下層	上層(表層)	下層	上層(表層)	下層	上層(表層)	下層	上層(表層)	下層	上層(表層)	下層
	採取水深	m	0.5	10	0.5	10	0.5	10	0.5	10	0.5	10	0.5	10
	天候コード		曇り	曇り	曇り	曇り	晴れ	晴れ	晴れ	晴れ	曇り	曇り	雨	雨
	流況コード		通常の状況	通常の状況	通常の状況	通常の状況	通常の状況	通常の状況	通常の状況	通常の状況	通常の状況	通常の状況	通常の状況	通常の状況
	臭気コード		川藻臭(微)	川藻臭(微)	川藻臭(微)	川藻臭(微)	川藻臭(微)	川藻臭(微)	川藻臭(微)	川藻臭(微)	川藻臭(微)	川藻臭(微)	川藻臭(微)	川藻臭(微)
	気温	℃	23.0	23.0	22.0	22.0	30.0	30.0	30.5	30.5	25.5	25.5	18.5	18.5
	水温	℃	18.0	11.5	22.0	16.0	25.1	20.3	28.0	22.9	26.0	21.8	19.2	19.2
	全水深	m	35.5		34.3		41.3		42.0		42.4		44.5	
	透明度	m	3.5		6.7		7.5		4.5		4.9		7.3	
生活環境項目	pH		7.6	7.0	7.0	6.9	7.1	6.9	7.8	6.9	8.4	7.0	7.0	7.0
	DO	mg/l	11	11	9.0	10	9.2	8.3	8.8	7.5	9.0	6.5	7.8	7.6
	COD	mg/l	2.3	2.3	2.3	2.3	2.5	3.2	3.2	3.4	3.1	3.1	2.7	2.6
	SS	mg/l	< 1	< 1	< 1	< 1	1	< 1	< 1	< 1	< 1	< 1	< 1	< 1
	大腸菌数	CFU/100ml	< 1		< 1		1		< 1		< 1		1	
	全窒素	mg/l			0.08	0.10							0.12	0.11
	全燐	mg/l			0.003	0.004							< 0.003	0.005
水生生物保全項目(環境基準)	全亜鉛	mg/l			< 0.001	0.007							< 0.001	0.001
	ノニルフェノール	mg/l			< 0.00006	< 0.00006								
	LAS	mg/l			< 0.0006	< 0.0006								
その他項目	前日の天気		晴れ	晴れ	曇り	曇り	晴れ	晴れ	晴れ	晴れ	曇り	曇り	晴れ	晴れ
	オルト燐酸態燐	mg/L			< 0.003	< 0.003							< 0.003	< 0.003
	クロロフィルa	μg/L			1.3								4.1	
	水色		11		11		9		9		9		11	
	DO飽和率	%	117	106	104	101	112	92	113	88	111	75	85	82

年度	水域名	測定地点名	類型	基準点	調査機関名	地点統一番号
2024	田子倉貯水池	湖心	A	基準地点	福島県	07-509-01

	項目	単位	05月30日	05月30日	06月19日	06月19日	07月19日	07月19日	08月28日	08月28日	09月18日	09月18日	10月23日	10月23日
一般項目	採取時刻		10時10分	10時10分	09時30分	09時30分	09時30分	09時30分	09時30分	09時30分	09時40分	09時40分	09時30分	09時30分
	採取位置		上層(表層)	下層	上層(表層)	下層	上層(表層)	下層	上層(表層)	下層	上層(表層)	下層	上層(表層)	下層
	採取水深	m	0.5	10	0.5	10	0.5	10	0.5	10	0.5	10	0.5	10
	天候コード		晴れ	晴れ	晴れ	晴れ	曇り	曇り	曇り	曇り	雨	雨	曇り	曇り
	流況コード		通常の状況	通常の状況	通常の状況	通常の状況	通常の状況	通常の状況	通常の状況	通常の状況	通常の状況	通常の状況	通常の状況	通常の状況
	臭気コード		川藻臭(微)	川藻臭(微)	川藻臭(微)	川藻臭(微)	川藻臭(微)	川藻臭(微)	川藻臭(微)	川藻臭(微)	川藻臭(微)	川藻臭(微)	川藻臭(微)	川藻臭(微)
	気温	℃	21.8	21.8	22.0	22.0	25.5	25.5	25.9	25.9	23.7	23.7	17.5	17.5
	水温	℃	16.5	11.5	21.5	14.5	24.9	16.5	28.0	17.9	25.5	17.8	18.0	17.5
	透明度	m	5.7		7.8		5.6		4.3		5.6		5.7	
生活環境項目	pH		7.5	7.4	7.5	6.9	7.4	6.8	9.0	6.9	8.3	6.9	7.1	6.7
	DO	mg/l	9.9	11	9.0	10	8.7	9.5	9.0	8.1	8.9	7.3	8.9	6.5
	COD	mg/l	2.3	2.1	1.9	2.1	2.4	2.8	3.8	2.9	3.2	2.4	2.7	2.0
	SS	mg/l	< 1	< 1	< 1	1	< 1	< 1	1	< 1	< 1	< 1	< 1	< 1
	大腸菌数	CFU/100ml	< 1		1		2		< 1		2		2	
	全窒素	mg/l			0.08	0.21							0.17	0.15
	全燐	mg/l			< 0.003	0.005							0.004	< 0.003
水生生物保全項目(環境基準)	全亜鉛	mg/l			< 0.001	0.019							0.004	0.003
	ノニルフェノール	mg/l			< 0.00006	< 0.00006								
	LAS	mg/l			< 0.0006	< 0.0006								
その他項目	前日の天気		晴れ	晴れ	雨	雨	晴れ	晴れ	雨	雨	曇り	曇り	晴れ	晴れ
	オルト燐酸態燐	mg/L			< 0.003	< 0.003							< 0.003	< 0.003
	クロロフィルa	μg/L			1.2								7.0	
	水色		8		6		6		9		9		8	
	DO飽和率	%	103	107	104	109	106	98	115	86	111	78	95	69

年度	水域名	測定地点名	類型	基準点	調査機関名	地点統一番号
2024	沼沢湖	湖心	A	基準地点	福島県	07-511-01

	項目	単位	05月21日	05月21日	06月07日	06月07日	07月10日	07月10日	08月22日	08月22日	09月05日	09月05日	10月04日	10月04日
一般項目	採取時刻		10時30分	10時30分	11時45分	11時45分	11時10分	11時10分	12時10分	12時10分	11時40分	11時40分	11時25分	11時25分
	採取位置		上層(表層)	下層	上層(表層)	下層	上層(表層)	下層	上層(表層)	下層	上層(表層)	下層	上層(表層)	下層
	採取水深	m	0.5	10	0.5	10	0.5	10	0.5	10	0.5	10	0.5	10
	天候コード		雨	雨	晴れ	晴れ	曇り	曇り	晴れ	晴れ	晴れ	晴れ	曇り	曇り
	流況コード		通常の状況	通常の状況	通常の状況	通常の状況	通常の状況	通常の状況	通常の状況	通常の状況	通常の状況	通常の状況	通常の状況	通常の状況
	臭気コード		川藻臭(微)	川藻臭(微)	川藻臭(微)	川藻臭(微)	川藻臭(微)	川藻臭(微)	川藻臭(微)	川藻臭(微)	川藻臭(微)	川藻臭(微)	川藻臭(微)	川藻臭(微)
	気温	℃	15.0	15.0	27.9	27.9	25.3	25.3	30.4	30.4	32.1	32.1	26.0	26.0
	水温	℃	14.5	12.0	19.5	13.5	23.0	18.0	29.5	16.5	28.0	19.5	23.5	19.5
	全水深	m	88.5		90.0		90.5		89.0		89.0		88.0	
	透明度	m	6.6		7.2		6.0		7.2		5.7		4.2	
生活環境項目	pH		7.5	7.3	7.6	7.1	7.6	7.0	7.7	7.2	7.5	7.3	8.3	8.6
	DO	mg/l	10	10	9.8	10	9.1	10	8.2	10	8.9	10	9.4	13
	COD	mg/l	2.0	2.0	2.7	2.4	2.8	3.1	2.1	2.3	2.4	2.8	3.4	4.9
	SS	mg/l	< 1	< 1	< 1	< 1	1	1	< 1	< 1	< 1	2	< 1	3
	大腸菌数	CFU/100ml	< 1		< 1		< 1		< 1		< 1		1	
	全窒素	mg/l			0.14	0.19							0.11	0.13
	全燐	mg/l			0.005	0.010							0.003	0.006
水生生物保全項目(環境基準)	全亜鉛	mg/l			0.001	0.002							< 0.001	0.003
	ノニルフェノール	mg/l			< 0.00006	< 0.00006								
	LAS	mg/l			< 0.0006	< 0.0006								
その他項目	前日の天気		雨	雨	晴れ	晴れ	曇り	曇り	晴れ	晴れ	晴れ	晴れ	曇り	曇り
	オルト燐酸態燐	mg/L			< 0.003	< 0.003							< 0.003	0.003
	クロロフィルa	μg/L			1.7								1.4	
	水位	m	−2.50		−1.00		−0.50		−1.90		−2.00		−3.00	
	水色		7		6		7		5		5		5	
	DO飽和率	%	105	101	109	104	107	116	109	105	114	118	112	146

	項目	単位	11月11日	11月11日
一般項目	採取時刻		11時20分	11時20分
	採取位置		上層(表層)	下層
	採取水深	m	0.5	10
	天候コード		晴れ	晴れ
	流況コード		通常の状況	通常の状況
	臭気コード		川藻臭(微)	川藻臭(微)
	気温	℃	17.5	17.5
	水温	℃	16.5	15.5
	全水深	m	90.0	
	透明度	m	4.3	
生活環境項目	pH		7.4	7.5
	DO	mg/l	9.8	9.8
	COD	mg/l	2.5	2.7
	SS	mg/l	< 1	< 1
	大腸菌数	CFU/100ml	2	
	全窒素	mg/l		
	全燐	mg/l		
水生生物保全項目(環境基準)	全亜鉛	mg/l		
	ノニルフェノール	mg/l		
	LAS	mg/l		
その他項目	前日の天気		曇り	曇り
	オルト燐酸態燐	mg/L		
	クロロフィルa	μg/L		
	水位	m	−1.00	
	水色		6	
	DO飽和率	%	102	100

年度	水域名	測定地点名	類型	基準点	調査機関名	地点統一番号
2024	猪苗代湖	湖心	A	基準地点	福島県	07-501-01

	項目	単位	04月17日	04月17日	04月17日	04月17日	05月15日	05月15日	05月15日	05月15日	06月05日	06月05日	06月05日	06月05日
一般項目	採取時刻		09時10分	09時10分	09時10分	09時10分	09時30分	09時30分	09時30分	09時30分	09時55分	09時55分	09時55分	09時55分
	採取位置		上層(表層)	中層	下層	下層	上層(表層)	中層	下層	下層	上層(表層)	中層	下層	下層
	採取水深	m	0.5	10	20	50	0.5	10	20	50	0.5	10	20	50
	天候コード		晴れ	晴れ	晴れ	晴れ	晴れ	晴れ	晴れ	晴れ	晴れ	晴れ	晴れ	晴れ
	流況コード		通常の状況	通常の状況	通常の状況	通常の状況	通常の状況	通常の状況	通常の状況	通常の状況	通常の状況	通常の状況	通常の状況	通常の状況
	臭気コード		川藻臭(微)	川藻臭(微)	川藻臭(微)	川藻臭(微)	川藻臭(微)	川藻臭(微)	川藻臭(微)	川藻臭(微)	川藻臭(微)	川藻臭(微)	川藻臭(微)	川藻臭(微)
	気温	℃	14.5	14.5	14.5	14.5	23.4	23.4	23.4	23.4	17.1	17.1	17.1	17.1
	水温	℃	7.0	5.5	5.3	4.7	13.0	11.4	10.0	6.6	14.5	12.6	11.0	7.0
	全水深	m	98.0				97.6				97.2			
	透明度	m	9.4				10.2				10.2			
生活環境項目	pH		6.7	6.7	6.7	6.7	6.9	6.7	6.7	6.6	6.8	6.8	6.8	6.7
	DO	mg/l	12	12	12	12	11	11	11	12	10	10	11	11
	COD	mg/l	1.3	1.5	1.5	1.2	1.1	1.3	1.1	1.2	1.7	1.5	1.6	1.5
	SS	mg/l	< 1	1	< 1	< 1	< 1	< 1	< 1	1	< 1	< 1	1	< 1
	大腸菌数	CFU/100ml	< 1				< 1				< 1			
	全窒素	mg/l	0.20	0.21	0.22	0.22	0.18	0.19	0.18	0.21	0.21	0.16	0.16	0.16
	全燐	mg/l	0.005	0.004	0.004	< 0.003	< 0.003	0.004	< 0.003	0.007	< 0.003	< 0.003	< 0.003	< 0.003
特殊項目	鉄,溶解性	mg/l									< 0.1	< 0.1	< 0.1	< 0.1
水生生物保全項目(環境基準)	全亜鉛	mg/l									0.002	0.002	< 0.001	0.001
	ノニルフェノール	mg/l									< 0.00006	< 0.00006	< 0.00006	< 0.00006
	LAS	mg/l									< 0.0006	< 0.0006	< 0.0006	< 0.0006
その他項目	前日の天気		曇り	曇り	曇り	曇り	晴れ	晴れ	晴れ	晴れ	晴れ	晴れ	晴れ	晴れ
	オルト燐酸態燐	mg/L									< 0.003	< 0.003	< 0.003	< 0.003
	塩化物イオン	mg/L									10			
	硫酸イオン	mg/L									28	29	29	29
	クロロフィルa	μg/L									< 1.0			
	水位	m	1.20				1.20				1.10			
	水色		5				5				5			
	DO飽和率	%	100	100	95	95	106	102	101	99	104	103	100	96
	アルミニウム及びその化合物	mg/L									0.01	0.02	0.01	0.01

	項目	単位	07月05日	07月05日	07月05日	07月05日	08月21日	08月21日	08月21日	08月21日	09月11日	09月11日	09月11日	09月11日
一般項目	採取時刻		09時25分	09時25分	09時25分	09時25分	09時50分	09時50分	09時50分	09時50分	09時50分	09時50分	09時50分	09時50分
	採取位置		上層(表層)	中層	下層	下層	上層(表層)	中層	下層	下層	上層(表層)	中層	下層	下層
	採取水深	m	0.5	10	20	50	0.5	10	20	50	0.5	10	20	50
	天候コード		晴れ	晴れ	晴れ	晴れ	晴れ	晴れ	晴れ	晴れ	晴れ	晴れ	晴れ	晴れ
	流況コード		通常の状況	通常の状況	通常の状況	通常の状況	通常の状況	通常の状況	通常の状況	通常の状況	通常の状況	通常の状況	通常の状況	通常の状況
	臭気コード		川藻臭(微)	川藻臭(微)	川藻臭(微)	川藻臭(微)	川藻臭(微)	川藻臭(微)	川藻臭(微)	川藻臭(微)	川藻臭(微)	川藻臭(微)	川藻臭(微)	川藻臭(微)
	気温	℃	27.5	27.5	27.5	27.5	26.6	26.6	26.6	26.6	32.4	32.4	32.4	32.4
	水温	℃	21.5	21.5	13.6	7.3	27.0	26.5	15.0	7.5	27.0	26.2	17.5	8.0
	全水深	m	97.0				97.0				96.3			
	透明度	m	15.7				8.8				12.3			
生活環境項目	pH		7.2	7.1	7.1	6.8	6.9	6.9	6.9	6.7	6.9	6.8	6.9	6.7
	DO	mg/l	8.9	9.0	11	11	9.1	8.6	11	11	8.2	7.9	10	11
	COD	mg/l	1.4	1.8	2.1	1.7	1.8	1.9	1.6	1.3	1.7	1.8	1.7	1.2
	SS	mg/l	< 1	< 1	< 1	< 1	< 1	< 1	< 1	< 1	< 1	< 1	< 1	< 1
	大腸菌数	CFU/100ml	< 1				< 1				< 1			
	全窒素	mg/l	0.14	0.15	0.22	0.20	0.11	0.13	0.16	0.17	0.12	0.19	0.16	0.20
	全燐	mg/l	< 0.003	< 0.003	< 0.003	< 0.003	< 0.003	< 0.003	< 0.003	< 0.003	< 0.003	< 0.003	< 0.003	< 0.003
特殊項目	鉄,溶解性	mg/l												
水生生物保全項目(環境基準)	全亜鉛	mg/l												
	ノニルフェノール	mg/l												
	LAS	mg/l												
その他項目	前日の天気		雨	雨	雨	雨	曇り	曇り	曇り	曇り	曇り	曇り	曇り	曇り
	オルト燐酸態燐	mg/L												
	塩化物イオン	mg/L												
	硫酸イオン	mg/L												
	クロロフィルa	μg/L												
	水位	m	0.90				1.00				0.80			
	水色		4				4				4			
	DO飽和率	%	102	103	110	93	114	108	112	97	103	98	113	98
	アルミニウム及びその化合物	mg/L												

	項目	単位	10月16日	10月16日	10月16日	10月16日	11月13日	11月13日	11月13日	11月13日
一般項目	採取時刻		09時45分	09時45分	09時45分	09時45分	09時30分	09時30分	09時30分	09時30分
	採取位置		上層(表層)	中層	下層	下層	上層(表層)	中層	下層	下層
	採取水深	m	0.5	10	20	50	0.5	10	20	50
	天候コード		曇り	曇り	曇り	曇り	晴れ	晴れ	晴れ	晴れ
	流況コード		通常の状況	通常の状況	通常の状況	通常の状況	通常の状況	通常の状況	通常の状況	通常の状況
	臭気コード		川藻臭(微)	川藻臭(微)	川藻臭(微)	川藻臭(微)	川藻臭(微)	川藻臭(微)	川藻臭(微)	川藻臭(微)
	気温	℃	20.4	20.4	20.4	20.4	11.5	11.5	11.5	11.5
	水温	℃	20.0	20.0	15.1	7.0	14.0	13.8	13.5	7.1
	全水深	m	96.0				96.2			
	透明度	m	10.8				9.0			
生活環境項目	pH		6.8	6.8	6.8	6.6	6.7	6.7	6.7	6.6
	DO	mg/l	9.0	8.8	11	11	9.9	9.8	9.9	11
	COD	mg/l	1.4	1.4	1.3	0.9	1.5	1.5	1.5	0.8
	SS	mg/l	< 1	< 1	< 1	< 1	< 1	< 1	< 1	< 1
	大腸菌数	CFU/100ml	< 1				< 1			
	全窒素	mg/l	0.11	0.13	0.15	0.17	0.13	0.13	0.15	0.19
	全燐	mg/l	< 0.003	0.003	< 0.003	< 0.003	0.003	< 0.003	< 0.003	< 0.003
特殊項目	鉄,溶解性	mg/l	< 0.1	< 0.1	< 0.1	< 0.1				
水生生物保全項目(環境基準)	全亜鉛	mg/l	0.001	0.004	0.002	0.004				
	ノニルフェノール	mg/l								
	LAS	mg/l								
その他項目	前日の天気		晴れ	晴れ	晴れ	晴れ	晴れ	晴れ	晴れ	晴れ
	オルト燐酸態燐	mg/L	< 0.003	< 0.003	< 0.003	< 0.003				
	塩化物イオン	mg/L	10							
	硫酸イオン	mg/L	28	28	28	28				
	クロロフィルa	μg/L	1.0							
	水位	m	0.90				1.10			
	水色		5				5			
	DO飽和率	%	99	98	111	92	97	96	96	93
	アルミニウム及びその化合物	mg/L	0.03	0.02	0.02	< 0.01				

年度	水域名	測定地点名	類型	基準点	調査機関名	地点統一番号
2024	猪苗代湖	小石ヶ浜水門	A	補助地点	福島県	07-501-51

項目		単位	05月15日	06月05日	06月05日	07月05日	08月21日	08月21日	09月11日	10月16日	10月16日
一般項目	採取時刻		10時30分	10時40分	10時40分	10時50分	10時30分	10時30分	10時30分	10時15分	10時15分
	採取位置		上層(表層)	上層(表層)	下層	上層(表層)	上層(表層)	下層	上層(表層)	上層(表層)	下層
	採取水深	m	0.5	0.5	4.3	0.5	0.5	3.5	0.5	0.5	4.3
	天候コード		晴れ	晴れ	晴れ	晴れ	晴れ	晴れ	晴れ	曇り	曇り
	流況コード		通常の状況	通常の状況	通常の状況	通常の状況	通常の状況	通常の状況	通常の状況	通常の状況	通常の状況
	臭気コード		川藻臭(微)	川藻臭(微)	川藻臭(微)	川藻臭(微)	川藻臭(微)	川藻臭(微)	川藻臭(微)	川藻臭(微)	川藻臭(微)
	気温	℃	24.5	17.8	17.8	28.4	30.4	30.4	30.5	19.4	19.4
	水温	℃	13.9	15.0	13.5	21.0	26.5	26.0	27.0	20.0	19.8
	全水深	m	5.8	5.3		5.4	4.5		5.1	5.3	
	透明度	m	＞5.8	＞5.3		＞5.4	＞4.5		＞5.1	＞5.3	
生活環境項目	pH		6.7	6.8		7.1	6.9		6.8	6.8	
	DO	mg/l	10	10		8.9	8.5		8.3	8.9	
	COD	mg/l	1.1	1.5		2.2	2.2		1.8	1.4	
	SS	mg/l	1	＜1		＜1	＜1		＜1	＜1	
	底層DO	mg/l			10			8.5			8.8
	大腸菌数	CFU/100ml	＜1	＜1		＜1	＜1		＜1	＜1	
	全窒素	mg/l	0.17	0.17		0.14	0.14		0.13	0.10	
	全燐	mg/l	＜0.003	＜0.003		0.003	＜0.003		＜0.003	＜0.003	
健康項目	カドミウム	mg/l		＜0.0003						＜0.0003	
	鉛	mg/l		＜0.005						＜0.005	
	砒素	mg/l		＜0.005						＜0.005	
	総水銀	mg/l		＜0.0005						＜0.0005	
	ジクロロメタン	mg/l		＜0.002						＜0.002	
	四塩化炭素	mg/l		＜0.0002						＜0.0002	
	1,2-ジクロロエタン	mg/l		＜0.0004						＜0.0004	
	1,1-ジクロロエチレン	mg/l		＜0.002						＜0.002	
	シス-1,2-ジクロロエチレン	mg/l		＜0.002						＜0.002	
	1,1,1-トリクロロエタン	mg/l		＜0.0005						＜0.0005	
	1,1,2-トリクロロエタン	mg/l		＜0.0006						＜0.0006	
	トリクロロエチレン	mg/l		＜0.001						＜0.001	
	テトラクロロエチレン	mg/l		＜0.0005						＜0.0005	
	1,3-ジクロロプロペン	mg/l		＜0.0002						＜0.0002	
	チウラム	mg/l	＜0.0006				＜0.0006				
	シマジン	mg/l	＜0.0003				＜0.0003				
	チオベンカルブ	mg/l	＜0.002				＜0.002				
	ベンゼン	mg/l		＜0.001						＜0.001	
	セレン	mg/l		＜0.002						＜0.002	
	硝酸性窒素	mg/l		0.1						＜0.1	
	亜硝酸性窒素	mg/l		＜0.1						＜0.1	
	硝酸性窒素及び亜硝酸性窒素	mg/l		0.2						＜0.2	
	ふっ素	mg/l		0.14						0.14	
	ほう素	mg/l		0.07						0.05	
	1,4-ジオキサン	mg/l		＜0.005						＜0.005	
水生生物保全項目(環境基準)	全亜鉛	mg/l		＜0.001						0.001	
	ノニルフェノール	mg/l		＜0.00006							
	LAS	mg/l		＜0.0006							
その他項目	前日の天気		晴れ	晴れ	晴れ	雨	曇り	曇り	曇り	晴れ	晴れ
	オルト燐酸態燐	mg/L		＜0.003						＜0.003	
	塩化物イオン	mg/L		10						10	
	クロロフィルa	μg/L		＜1.0						1.2	
	水色		6	7		5	5		6	6	
	DO飽和率	%	104	103	102	101	107	106	105	98	98

年度	水域名	測定地点名	類型	基準点	調査機関名	地点統一番号
2024	猪苗代湖	天神浜	A	補助地点	福島県	07-501-52

項目		単位	05月15日	06月05日	06月05日	07月05日	08月21日	08月21日	09月11日	10月16日	10月16日
一般項目	採取時刻		10時05分	12時15分	12時15分	10時00分	11時50分	11時50分	11時10分	11時20分	11時20分
	採取位置		上層(表層)	上層(表層)	下層	上層(表層)	上層(表層)	下層	上層(表層)	上層(表層)	下層
	採取水深	m	0.5	0.5	1.1	0.5	0.5	1.3	0.5	0.5	0.5
	天候コード		晴れ	晴れ	晴れ	晴れ	晴れ	晴れ	晴れ	曇り	曇り
	流況コード		通常の状況	通常の状況	通常の状況	通常の状況	通常の状況	通常の状況	通常の状況	通常の状況	通常の状況
	臭気コード		川藻臭(微)	川藻臭(微)	川藻臭(微)	川藻臭(微)	川藻臭(微)	川藻臭(微)	川藻臭(微)	川藻臭(微)	川藻臭(微)
	気温	℃	22.5	19.1	19.1	27.8	31.8	31.8	31.4	20.6	20.6
	水温	℃	13.0	19.0	19.0	24.6	28.5	28.5	27.5	20.0	20.0
	全水深	m	1.2	2.1		1.9	2.3		1.5	1.5	
	透明度	m	＞1.2	＞2.1		＞1.9	＞2.3		＞1.5	＞1.5	
生活環境項目	pH		6.6	7.0		7.5	7.2		6.8	6.7	
	DO	mg/l	10	10		8.1	8.4		7.8	8.9	
	COD	mg/l	1.0	4.9		4.4	3.7		1.8	1.4	
	SS	mg/l	＜1	5		2	＜1		＜1	＜1	
	底層DO	mg/l			10			8.5			9.0
	大腸菌数	CFU/100ml	＜1	9		39	2		＜1	＜1	
	全窒素	mg/l	0.17	0.18		0.32	0.21		0.07	0.09	
	全燐	mg/l	＜0.003	0.045		0.037	0.012		0.003	0.005	
水生生物保全項目(環境基準)	全亜鉛	mg/l		0.001						0.002	
	ノニルフェノール	mg/l		＜0.00006							
	LAS	mg/l		＜0.0006							
その他項目	前日の天気		晴れ	晴れ	晴れ	雨	曇り	曇り	曇り	晴れ	晴れ
	オルト燐酸態燐	mg/L		0.006						＜0.003	
	塩化物イオン	mg/L		12						11	
	クロロフィルa	μg/L		14						＜1.0	
	水色		7	15		15	13		5	5	
	DO飽和率	%	104	108	111	98	110	111	100	99	99

年度	水域名	測定地点名	類型	基準点	調査機関名	地点統一番号
2024	猪苗代湖	安積疎水取水口	A	補助地点	福島県	07-501-53

	項目	単位	05月15日	06月05日	06月05日	07月05日	08月21日	08月21日	09月11日	10月16日	10月16日
一般項目	採取時刻		09時45分	11時40分	11時40分	09時40分	11時15分	11時15分	10時55分	11時00分	11時00分
	採取位置		上層(表層)	上層(表層)	下層	上層(表層)	上層(表層)	下層	上層(表層)	上層(表層)	下層
	採取水深	m	0.5	0.5	2.1	0.5	0.5	1.3	0.5	0.5	1.7
	天候コード		晴れ	晴れ	晴れ	晴れ	晴れ	晴れ	晴れ	曇り	曇り
	流況コード		通常の状況	通常の状況	通常の状況	通常の状況	通常の状況	通常の状況	通常の状況	通常の状況	通常の状況
	臭気コード		川藻臭(微)	川藻臭(微)	川藻臭(微)	川藻臭(微)	川藻臭(微)	川藻臭(微)	川藻臭(微)	川藻臭(微)	川藻臭(微)
	気温	℃	21.5	17.8	17.8	27.6	31.4	31.4	29.5	19.8	19.8
	水温	℃	11.0	15.0	15.0	20.4	27.0	27.0	26.5	20.0	20.0
	全水深	m	2.5	3.1		2.1	2.3		2.0	2.7	
	透明度	m	> 2.5	> 3.1		> 2.1	> 2.3		> 2.0	> 2.7	
生活環境項目	pH		6.7	6.8		6.7	6.9		6.8	6.8	
	DO	mg/l	11	10		9.0	8.4		8.0	8.9	
	COD	mg/l	1.1	1.8		2.4	1.9		1.5	1.5	
	SS	mg/l	< 1	3		< 1	< 1		< 1	< 1	
	底層DO	mg/l			10			8.3			8.8
	大腸菌数	CFU/100ml	< 1	2		< 1	< 1		< 1	< 1	
	全窒素	mg/l	0.19	0.23		0.19	0.14		0.11	0.10	
	全燐	mg/l	< 0.003	0.006		0.003	< 0.003		< 0.003	< 0.003	
健康項目	カドミウム	mg/l		< 0.0003						< 0.0003	
	鉛	mg/l		< 0.005						< 0.005	
	砒素	mg/l		< 0.005						< 0.005	
	総水銀	mg/l		< 0.0005						< 0.0005	
	ジクロロメタン	mg/l		< 0.002						< 0.002	
	四塩化炭素	mg/l		< 0.0002						< 0.0002	
	1,2-ジクロロエタン	mg/l		< 0.0004						< 0.0004	
	1,1-ジクロロエチレン	mg/l		< 0.002						< 0.002	
	シス-1,2-ジクロロエチレン	mg/l		< 0.002						< 0.002	
	1,1,1-トリクロロエタン	mg/l		< 0.0005						< 0.0005	
	1,1,2-トリクロロエタン	mg/l		< 0.0006						< 0.0006	
	トリクロロエチレン	mg/l		< 0.001						< 0.001	
	テトラクロロエチレン	mg/l		< 0.0005						< 0.0005	
	1,3-ジクロロプロペン	mg/l		< 0.0002						< 0.0002	
	チウラム	mg/l	< 0.0006				< 0.0006				
	シマジン	mg/l	< 0.0003				< 0.0003				
	チオベンカルブ	mg/l	< 0.002				< 0.002				
	ベンゼン	mg/l		< 0.001						< 0.001	
	セレン	mg/l		< 0.002						< 0.002	
	硝酸性窒素	mg/l		0.1						< 0.1	
	亜硝酸性窒素	mg/l		< 0.1						< 0.1	
	硝酸性窒素及び亜硝酸性窒素	mg/l		0.2						< 0.2	
	ふっ素	mg/l		0.14						0.14	
	ほう素	mg/l		0.06						0.05	
	1,4-ジオキサン	mg/l		< 0.005						< 0.005	
水生生物保全項目(環境基準)	全亜鉛	mg/l		0.002						< 0.001	
	ノニルフェノール	mg/l		< 0.00006							
	LAS	mg/l		< 0.0006							
その他項目	前日の天気		晴れ	晴れ	晴れ	雨	曇り	曇り	曇り	晴れ	晴れ
	オルト燐酸態燐	mg/L		0.003						< 0.003	
	塩化物イオン	mg/L		10						10	
	クロロフィルa	μg/L		1.2						1.3	
	水色		6	9		6	7		5	5	
	DO飽和率	%	104	100	102	100	106	104	101	98	97

年度	水域名	測定地点名	類型	基準点	調査機関名	地点統一番号
2024	猪苗代湖	高橋川河口付近	A	補助地点	福島県	07-501-57

	項目	単位	04月17日	04月17日	05月15日	06月05日	06月05日	07月05日	08月21日	08月21日	09月11日	10月16日	10月16日	11月13日
一般項目	採取時刻		11時40分	11時40分	11時00分	13時25分	13時25分	11時05分	13時00分	13時00分	11時30分	12時10分	12時10分	09時55分
	採取位置		上層(表層)	下層	上層(表層)	上層(表層)	下層	上層(表層)	上層(表層)	下層	上層(表層)	上層(表層)	下層	上層(表層)
	採取水深	m	0.5	1	0.5	0.5	0.8	0.5	0.5	0.6	0.5	0.5	0.5	0.5
	天候コード		雨	雨	晴れ	晴れ	晴れ	晴れ	晴れ	晴れ	晴れ	曇り	曇り	晴れ
	流況コード		通常の状況	通常の状況	通常の状況	通常の状況	通常の状況	通常の状況	通常の状況	通常の状況	通常の状況	通常の状況	通常の状況	通常の状況
	臭気コード		川藻臭(微)	川藻臭(微)	川藻臭(微)	川藻臭(微)	川藻臭(微)	川藻臭(微)	川藻臭(微)	川藻臭(微)	川藻臭(微)	川藻臭(微)	川藻臭(微)	川藻臭(微)
	気温	℃	14.2	14.2	23.9	21.5	21.5	28.6	32.4	32.4	32.9	21.3	21.3	12.5
	水温	℃	10.5	10.5	15.6	14.9	14.9	21.5	27.0	27.0	27.5	19.6	19.6	13.5
	全水深	m	1.3		1.1	1.3		1.1	1.6		1.1	1.5		1.1
	透明度	m	> 1.3		> 1.1	> 1.3		> 1.1	> 1.6		> 1.1	> 1.5		> 1.1
生活環境項目	pH		6.7		6.8	6.8		7.1	7.1		8.5	7.2		6.7
	DO	mg/l	12		10	10		9.4	9.8		8.9	9.6		10
	COD	mg/l	1.5		1.6	1.5		2.3	2.4		3.3	2.2		1.6
	SS	mg/l	1		1	< 1		< 1	< 1		< 1	< 1		< 1
	底層DO	mg/l		11			10			9.3			11	
	大腸菌数	CFU/100ml	< 1		< 1	< 1		4	5		4	3		1
	全窒素	mg/l	0.21		0.23	0.18		0.17	0.22		0.18	0.11		0.15
	全燐	mg/l	< 0.003		0.012	< 0.003		0.004	0.010		0.013	0.006		< 0.003
水生生物保全項目(環境基準)	全亜鉛	mg/l				< 0.001						< 0.001		
	ノニルフェノール	mg/l				< 0.00006								
	LAS	mg/l				< 0.0006								
その他項目	前日の天気		曇り	曇り	晴れ	晴れ	晴れ	雨	曇り	曇り	曇り	晴れ	晴れ	晴れ
	オルト燐酸態燐	mg/L				< 0.003						< 0.003		
	塩化物イオン	mg/L				10						12		
	クロロフィルa	μg/L				1.3						1.5		
	水色		6		13	6		7	12		10	6		5
	DO飽和率	%	109	108	104	106	103	108	124	117	115	106	129	98

年度	水域名	測定地点名	類型	基準点	調査機関名	地点統一番号
2024	猪苗代湖	浜路浜	A	補助地点	郡山市	07-501-54

項目		単位	04月11日	04月11日	05月23日	05月23日	06月06日	06月06日	07月05日	07月05日	08月02日	08月02日	09月03日	09月03日
一般項目	採取時刻		09時45分	09時45分	09時05分	09時05分	09時45分	09時45分	09時43分	09時43分	09時08分	09時08分	09時33分	09時33分
	採取位置		上層(表層)	下層	上層(表層)	下層	上層(表層)	下層	上層(表層)	下層	上層(表層)	下層	上層(表層)	下層
	採取水深	m	0.5	20	0.5	20	0.5	20	0.5	20	0.5	20	0.5	20
	天候コード		晴れ		晴れ		晴れ		晴れ		晴れ		曇り	
	臭気コード		無臭		無臭		無臭		無臭		無臭		無臭	
	色相コード		無色		無色		無色		無色		無色		無色	
	気温	℃	12.2		21		24.8		27.5		28		25	
	水温	℃	6.1		13.3		15.7		22.1		25.3		26	
	透明度	m	8.5		10		10		13		8.5		11	
生活環境項目	pH		6.9		6.9		7.1		7.1		7.2		7.1	
	DO	mg/l	11		10		10		8.7		8.2		7.8	
	COD	mg/l	0.8		0.9		1.0		1.1		1.5		1.3	
	SS	mg/l	< 1		< 1		< 1		< 1		< 1		< 1	
	底層DO	mg/l		12		10		11		11		10		10
	大腸菌数	CFU/100ml	< 1		< 1		< 1		< 1		< 1		2	
	全窒素	mg/l	0.19		0.18		0.17		0.14		0.13		0.12	
	全燐	mg/l	0.004		0.007		0.005		0.006		0.004		0.006	
健康項目	硝酸性窒素	mg/l	0.1		0.1		< 0.1		< 0.1		< 0.1		< 0.1	
	亜硝酸性窒素	mg/l	< 0.1		< 0.1		< 0.1		< 0.1		< 0.1		< 0.1	
	硝酸性窒素及び亜硝酸性窒素	mg/l	0.2		0.2		< 0.2		< 0.2		< 0.2		< 0.2	
	ふっ素	mg/l	0.12		0.11		0.11		0.11		0.11		0.10	
要監視項目	全マンガン	mg/l	< 0.02				< 0.02				< 0.02			
特殊項目	鉄 溶解性	mg/l	< 0.1				< 0.1				< 0.1			
	マンガン 溶解性	mg/l	< 0.02				< 0.02				< 0.02			
水生生物保全項目(環境基準)	全亜鉛	mg/l	< 0.001				< 0.001				< 0.001			
	ノニルフェノール	mg/l					< 0.00006							
	LAS	mg/l					< 0.0006							
その他項目	前日の天気		晴れ		晴れ		晴れ		晴れ		晴れ		晴れ	
	オルト燐酸態燐		< 0.003		< 0.003		< 0.003		< 0.003		< 0.003		< 0.003	
	塩化物イオン		9		9		9		9		9		9	
	硫酸イオン		26		27		26		27		26		26	
	クロロフィルa		< 1		< 1		< 1		< 1		< 1		1.0	
	濁り		透明		透明		透明		透明		透明		透明	
	水色		4		4		3		3		4		4	
	DOの飽和率		99		99		106		102		101		97	
	アルミニウム及びその化合物		0.02				0.01				0.02			

項目		単位	10月02日	10月02日	11月12日	11月12日
一般項目	採取時刻		09時43分	09時43分	09時45分	09時45分
	採取位置		上層(表層)	下層	上層(表層)	下層
	採取水深	m	0.5	20	0.5	20
	天候コード		晴れ		晴れ	
	臭気コード		無臭		無臭	
	色相コード		無色		無色	
	気温	℃	26.5		17	
	水温	℃	22.8		14.2	
	透明度	m	11.5		12.5	
生活環境項目	pH		7.0		7.0	
	DO	mg/l	8.2		9.7	
	COD	mg/l	1.4		1.3	
	SS	mg/l	< 1		< 1	
	底層DO	mg/l		10		10
	大腸菌数	CFU/100ml	< 1		< 1	
	全窒素	mg/l	0.13		0.12	
	全燐	mg/l	0.003		0.007	
健康項目	硝酸性窒素	mg/l	< 0.1		< 0.1	
	亜硝酸性窒素	mg/l	< 0.1		< 0.1	
	硝酸性窒素及び亜硝酸性窒素	mg/l	< 0.2		< 0.2	
	ふっ素	mg/l	0.11		0.10	
要監視項目	全マンガン	mg/l	< 0.02			
特殊項目	鉄 溶解性	mg/l	< 0.1			
	マンガン 溶解性	mg/l	< 0.02			
水生生物保全項目(環境基準)	全亜鉛	mg/l	< 0.001			
	ノニルフェノール	mg/l				
	LAS	mg/l				
その他項目	前日の天気		晴れ		晴れ	
	オルト燐酸態燐		< 0.003		< 0.003	
	塩化物イオン		9		9	
	硫酸イオン		27		27	
	クロロフィルa		< 1		< 1	
	濁り		透明		透明	
	水色		4		4	
	DOの飽和率		98		98	
	アルミニウム及びその化合物		0.02			

年度	水域名	測定地点名	類型	基準点	調査機関名	地点統一番号
2024	猪苗代湖	舟津港	A	補助地点	郡山市	07-501-55

項目		単位	04月11日	04月11日	05月23日	05月23日	06月06日	06月06日	07月05日	07月05日	08月02日	08月02日	09月03日	09月03日
一般項目	採取時刻		10時20分	10時20分	10時32分	10時32分	10時20分	10時20分	10時22分	10時22分	10時35分	10時35分	10時00分	10時00分
	採取位置		上層(表層)	下層	上層(表層)	下層	上層(表層)	下層	上層(表層)	下層	上層(表層)	下層	上層(表層)	下層
	採取水深	m	0.5	20	0.5	20	0.5	20	0.5	20	0.5	20	0.5	20
	天候コード		晴れ		晴れ		晴れ		晴れ		晴れ		曇り	
	臭気コード		無臭		無臭		無臭		無臭		無臭		無臭	
	色相コード		無色		無色		無色		無色		無色		無色	
	気温	℃	12		21		20.8		25.5		27.5		27	
	水温	℃	5.8		12.7		16		21.6		25		26	
	透明度	m	9		9		10		10		10		9.5	
生活環境項目	pH		6.9		6.9		7.1		7.1		7.2		7.1	
	DO	mg/l	12		10		10		8.8		8.1		7.8	
	COD	mg/l	0.9		0.9		1.1		1.3		1.5		1.3	
	SS	mg/l	< 1		< 1		< 1		< 1		< 1		< 1	
	底層DO	mg/l		12		10		10		11		11		10
	大腸菌数	CFU/100ml	< 1		< 1		< 1		< 1		< 1		< 1	
	全窒素	mg/l	0.19		0.18		0.16		0.14		0.13		0.11	
	全燐	mg/l	0.005		0.007		0.005		0.006		0.004		0.007	
健康項目	硝酸性窒素	mg/l	0.1		0.1		0.1		< 0.1		< 0.1		< 0.1	
	亜硝酸性窒素	mg/l	< 0.1		< 0.1		< 0.1		< 0.1		< 0.1		< 0.1	
	硝酸性窒素及び亜硝酸性窒素	mg/l	0.2		0.2		0.2		< 0.2		< 0.2		< 0.2	
	ふっ素	mg/l	0.11		0.11		0.11		0.11		0.15		0.10	
要監視項目	全マンガン	mg/l	< 0.02				< 0.02				< 0.02			
特殊項目	鉄 溶解性	mg/l	< 0.1				< 0.1				< 0.1			
	マンガン 溶解性	mg/l	< 0.02				< 0.02				< 0.02			
水生生物保全項目(環境基準)	全亜鉛	mg/l	0.001				< 0.001				< 0.001			
	ノニルフェノール	mg/l					< 0.00006							
	LAS	mg/l					< 0.0006							
その他項目	前日の天気		晴れ		晴れ		晴れ		晴れ		晴れ		晴れ	
	オルト燐酸態燐		< 0.003		< 0.003		< 0.003		< 0.003		< 0.003		< 0.003	
	塩化物イオン		9		9		9		9		9		9	
	硫酸イオン		26		26		26		27		26		27	
	クロロフィルa		< 1		< 1		1.0		< 1		1.7		< 1	
	濁り		透明		透明		透明		透明		透明		透明	
	水色		4		4		4		4		4		4	
	DOの飽和率		104		99		106		102		100		97	
	アルミニウム及びその化合物		0.02				0.01				0.02			

項目		単位	10月02日	10月02日	11月12日	11月12日
一般項目	採取時刻		10時10分	10時10分	10時45分	10時45分
	採取位置		上層(表層)	下層	上層(表層)	下層
	採取水深	m	0.5	20	0.5	20
	天候コード		晴れ		晴れ	
	臭気コード		無臭		無臭	
	色相コード		無色		無色	
	気温	℃	27		19	
	水温	℃	22.8		14.4	
	透明度	m	9		13	
生活環境項目	pH		7.1		7.1	
	DO	mg/l	8.3		9.7	
	COD	mg/l	1.4		1.2	
	SS	mg/l	< 1		< 1	
	底層DO	mg/l		9.9		9.9
	大腸菌数	CFU/100ml	< 1		< 1	
	全窒素	mg/l	0.12		0.13	
	全燐	mg/l	0.004		0.006	
健康項目	硝酸性窒素	mg/l	< 0.1		< 0.1	
	亜硝酸性窒素	mg/l	< 0.1		< 0.1	
	硝酸性窒素及び亜硝酸性窒素	mg/l	< 0.2		< 0.2	
	ふっ素	mg/l	0.10		0.11	
要監視項目	全マンガン	mg/l	< 0.02			
特殊項目	鉄 溶解性	mg/l	< 0.1			
	マンガン 溶解性	mg/l	< 0.02			
水生生物保全項目(環境基準)	全亜鉛	mg/l	< 0.001			
	ノニルフェノール	mg/l				
	LAS	mg/l				
その他項目	前日の天気		晴れ		晴れ	
	オルト燐酸態燐		< 0.003		< 0.003	
	塩化物イオン		9		9	
	硫酸イオン		27		27	
	クロロフィルa		< 1		< 1	
	濁り		透明		透明	
	水色		4		4	
	DOの飽和率		99		98	
	アルミニウム及びその化合物		0.01			

年度	水域名	測定地点名	類型	基準点	調査機関名	地点統一番号
2024	猪苗代湖	青松浜	A	補助地点	郡山市	07-501-56

項目		単位	04月11日	04月11日	05月23日	05月23日	06月06日	06月06日	07月05日	07月05日	08月02日	08月02日	09月03日	09月03日
一般項目	採取時刻		10時05分	10時05分	10時12分	10時12分	10時05分	10時05分	10時05分	10時05分	10時15分	10時15分	09時50分	09時50分
	採取位置		上層(表層)	下層	上層(表層)	下層	上層(表層)	下層	上層(表層)	下層	上層(表層)	下層	上層(表層)	下層
	採取水深	m	0.5	20	0.5	20	0.5	20	0.5	20	0.5	20	0.5	20
	天候コード		晴れ		晴れ		晴れ		晴れ		晴れ		曇り	
	臭気コード		無臭		無臭		無臭		無臭		無臭		無臭	
	色相コード		無色		無色		無色		無色		無色		無色	
	気温	℃	13.6		19		20		26		28.8		25	
	水温	℃	5.8		12.5		15.3		21.6		25.6		26	
	透明度	m	9.5		10		10		11.5		9		11	
生活環境項目	pH		6.8		6.9		7.1		7.1		7.2		7.1	
	DO	mg/l	12		10		10		8.8		8.1		7.7	
	COD	mg/l	0.8		1.1		1.2		1.3		1.5		1.1	
	SS	mg/l	< 1		< 1		< 1		< 1		< 1		< 1	
	底層DO	mg/l		12		10		11		10		11		10
	大腸菌数	CFU/100ml	< 1		< 1		< 1		< 1		< 1		< 1	
	全窒素	mg/l	0.20		0.18		0.17		0.14		0.15		0.11	
	全燐	mg/l	0.006		0.007		0.007		0.006		0.004		0.006	
健康項目	硝酸性窒素	mg/l	0.1		0.1		< 0.1		< 0.1		< 0.1		< 0.1	
	亜硝酸性窒素	mg/l	< 0.1		< 0.1		< 0.1		< 0.1		< 0.1		< 0.1	
	硝酸性窒素及び亜硝酸性窒素	mg/l	0.2		0.2		< 0.2		< 0.2		< 0.2		< 0.2	
	ふっ素	mg/l	0.12		0.10		0.11		0.11		0.12		0.10	
要監視項目	全マンガン	mg/l	0.02				< 0.02				< 0.02			
特殊項目	鉄 溶解性	mg/l	< 0.1				< 0.1				< 0.1			
	マンガン 溶解性	mg/l	< 0.02				< 0.02				< 0.02			
水生生物保全項目(環境基準)	全亜鉛	mg/l	< 0.001				< 0.001				0.001			
	ノニルフェノール	mg/l					< 0.00006							
	LAS	mg/l					< 0.0006							
その他項目	前日の天気		晴れ		晴れ		晴れ		晴れ		晴れ		晴れ	
	オルト燐酸態燐		< 0.003		< 0.003		< 0.003		< 0.003		< 0.003		< 0.003	
	塩化物イオン		9		9		9		9		9		9	
	硫酸イオン		26		26		26		27		26		27	
	クロロフィルa		< 1		< 1		1.0		< 1		1.1		< 1	
	濁り		透明		透明		透明		透明		透明		透明	
	水色		4		4		3		3		4		4	
	DOの飽和率		104		98		105		103		101		97	
	アルミニウム及びその化合物		0.01				0.01				0.02			

項目		単位	10月02日	10月02日	11月12日	11月12日
一般項目	採取時刻		09時58分	09時58分	10時02分	10時02分
	採取位置		上層(表層)	下層	上層(表層)	下層
	採取水深	m	0.5	20	0.5	20
	天候コード		晴れ		晴れ	
	臭気コード		無臭		無臭	
	色相コード		無色		無色	
	気温	℃	24.5		14	
	水温	℃	22.8		14.4	
	透明度	m	10.5		13	
生活環境項目	pH		7.1		7.0	
	DO	mg/l	8.3		9.8	
	COD	mg/l	1.0		1.3	
	SS	mg/l	< 1		< 1	
	底層DO	mg/l		9.6		9.6
	大腸菌数	CFU/100ml	< 1		< 1	
	全窒素	mg/l	0.14		0.13	
	全燐	mg/l	0.006		0.004	
健康項目	硝酸性窒素	mg/l	< 0.1		< 0.1	
	亜硝酸性窒素	mg/l	< 0.1		< 0.1	
	硝酸性窒素及び亜硝酸性窒素	mg/l	< 0.2		< 0.2	
	ふっ素	mg/l	0.10		0.11	
要監視項目	全マンガン	mg/l	< 0.02			
特殊項目	鉄 溶解性	mg/l	< 0.1			
	マンガン 溶解性	mg/l	< 0.02			
水生生物保全項目(環境基準)	全亜鉛	mg/l	< 0.001			
	ノニルフェノール	mg/l				
	LAS	mg/l				
その他項目	前日の天気		晴れ		晴れ	
	オルト燐酸態燐		< 0.003		< 0.003	
	塩化物イオン		9		9	
	硫酸イオン		27		27	
	クロロフィルa		< 1		< 1	
	濁り		透明		透明	
	水色		4		4	
	DOの飽和率		99		99	
	アルミニウム及びその化合物		0.01			

年度	水域名	測定地点名	類型	基準点	調査機関名	地点統一番号
2024	檜原湖	湖心	A	基準地点	福島県	07-502-01

	項目	単位	05月16日	05月16日	06月24日	06月24日	07月09日	07月09日	08月20日	08月20日	09月19日	09月19日	10月15日	10月15日
一般項目	採取時刻		08時30分	08時30分	08時35分	08時35分	08時30分	08時30分	08時35分	08時35分	08時40分	08時40分	08時45分	08時45分
	採取位置		上層(表層)	下層	上層(表層)	下層	上層(表層)	下層	上層(表層)	下層	上層(表層)	下層	上層(表層)	下層
	採取水深	m	0.5	10	0.5	10	0.5	10	0.5	10	0.5	10	0.5	10
	天候コード		晴れ	晴れ	曇り	曇り	曇り	曇り	晴れ	晴れ	雨	雨	晴れ	晴れ
	流況コード		通常の状況	通常の状況	通常の状況	通常の状況	通常の状況	通常の状況	通常の状況	通常の状況	通常の状況	通常の状況	通常の状況	通常の状況
	臭気コード		川藻臭(微)	川藻臭(微)	川藻臭(微)	川藻臭(微)	川藻臭(微)	川藻臭(微)	川藻臭(微)	川藻臭(微)	川藻臭(微)	川藻臭(微)	川藻臭(微)	川藻臭(微)
	気温	℃	16.2	16.2	19.8	19.8	22.5	22.5	25.4	25.4	21.1	21.1	16.2	16.2
	水温	℃	14.0	9.5	20.4	15.0	21.8	14.4	26.0	13.5	24.1	11.9	18.0	13.8
	全水深	m	20.8		21.0		22.2		21.7		19.4		19.6	
	透明度	m	5.6		5.0		5.0		5.1		4.8		3.9	
生活環境項目	pH		7.5	6.9	6.9	6.9	7.5	6.8	7.5	6.7	7.4	6.5	7.0	6.5
	DO	mg/l	10	10	8.5	9.7	8.3	9.1	8.0	6.7	7.8	2.5	8.5	2.3
	COD	mg/l	2.3	2.1	2.3	2.2	2.9	2.7	2.6	2.5	2.4	2.2	2.3	1.7
	SS	mg/l	< 1	1	< 1	< 1	< 1	< 1	< 1	1	< 1	< 1	< 1	< 1
	大腸菌数	CFU/100ml	< 1		< 1		6		17		46		4	
	全窒素	mg/l	0.11	0.15	0.10	0.09	0.11	0.10	0.13	0.10	0.11	0.15	0.10	0.11
	全燐	mg/l	0.003	0.004	0.005	0.005	0.005	0.005	0.006	0.005	0.004	0.008	0.003	0.003
水生生物保全項目(環境基準)	全亜鉛	mg/l			< 0.001	< 0.001							< 0.001	0.002
	ノニルフェノール	mg/l			< 0.00006	< 0.00006								
	LAS	mg/l			< 0.0006	< 0.0006								
その他項目	前日の天気		晴れ	晴れ	雨	雨	雨	雨	晴れ	晴れ	雨	雨	晴れ	晴れ
	オルト燐酸態燐	mg/L			< 0.003	< 0.003							< 0.003	< 0.003
	クロロフィルa	μg/L			1.3								3.6	
	水位	m	0.80		0.70		0.75		0.25		−1.50		−0.50	
	水色		7		8		9		8		9		12	
	DO飽和率	%	97	94	94	96	95	89	99	65	93	24	91	23

	項目	単位	11月15日	11月15日
一般項目	採取時刻		08時30分	08時30分
	採取位置		上層(表層)	下層
	採取水深	m	0.5	10
	天候コード		曇り	曇り
	流況コード		通常の状況	通常の状況
	臭気コード		川藻臭(微)	川藻臭(微)
	気温	℃	11.5	11.5
	水温	℃	12.0	11.8
	全水深	m	17.6	
	透明度	m	2.2	
生活環境項目	pH		6.9	6.8
	DO	mg/l	9.2	8.6
	COD	mg/l	2.3	2.1
	SS	mg/l	< 1	< 1
	大腸菌数	CFU/100ml	< 1	
	全窒素	mg/l	0.14	0.14
	全燐	mg/l	0.006	0.006
水生生物保全項目(環境基準)	全亜鉛	mg/l		
	ノニルフェノール	mg/l		
	LAS	mg/l		
その他項目	前日の天気		晴れ	晴れ
	オルト燐酸態燐	mg/L		
	クロロフィルa	μg/L		
	水位	m	−1.50	
	水色		14	
	DO飽和率	%	85	80

年度	水域名	測定地点名	類型	基準点	調査機関名	地点統一番号
2024	檜原湖	湖北部	A	補助地点	福島県	07-502-51

	項目	単位	05月16日	06月24日	06月24日	07月09日	08月20日	08月20日	09月19日	10月15日	10月15日	11月15日
一般項目	採取時刻		08時15分	08時20分	08時20分	08時15分	08時20分	08時20分	08時30分	08時30分	08時30分	08時10分
	採取位置		上層(表層)	上層(表層)	下層	上層(表層)	上層(表層)	下層	上層(表層)	上層(表層)	下層	上層(表層)
	採取水深	m	0.5	0.5	11.8	0.5	0.5	11	0.5	0.5	10	0.5
	天候コード		晴れ	曇り	曇り	曇り	晴れ	晴れ	雨	晴れ	晴れ	曇り
	流況コード		通常の状況	通常の状況	通常の状況	通常の状況	通常の状況	通常の状況	通常の状況	通常の状況	通常の状況	通常の状況
	臭気コード		川藻臭(微)	川藻臭(微)	川藻臭(微)	川藻臭(微)	川藻臭(微)	川藻臭(微)	川藻臭(微)	川藻臭(微)	川藻臭(微)	川藻臭(微)
	気温	℃	16.5	20.2	20.2	23.0	25.5	25.5	21.2	16.2	16.2	11.4
	水温	℃	15.5	20.8	11.5	21.9	26.4	14.5	24.6	17.9	14.0	12.0
	全水深	m	13.0	12.8		12.7	12.2		10.5	11.7		11.1
	透明度	m	4.8	3.2		3.8	4.8		4.4	4.2		2.4
生活環境項目	pH		7.0	7.0		7.0	7.1		7.0	7.0		6.9
	DO	mg/l	9.9	8.3		8.6	8.2		7.9	8.6		8.9
	COD	mg/l	2.3	2.3		3.1	2.6		2.3	2.2		2.3
	SS	mg/l	< 1	< 1		< 1	< 1		< 1	< 1		< 1
	底層DO	mg/l			9.4			4.1			3.1	
	大腸菌数	CFU/100ml	< 1	3		5	17		45	10		2
	全窒素	mg/l	0.11	0.10		0.12	0.13		0.12	0.08		0.15
	全燐	mg/l	0.004	0.005		0.006	0.006		0.007	0.003		0.005
水生生物保全項目(環境基準)	全亜鉛	mg/l		< 0.001						< 0.001		
	ノニルフェノール	mg/l		< 0.00006								
	LAS	mg/l		< 0.0006								
その他項目	前日の天気		晴れ	雨	雨	雨	晴れ	晴れ	雨	晴れ	晴れ	晴れ
	オルト燐酸態燐	mg/L		< 0.003						< 0.003		
	クロロフィルa	μg/L		3.0						4.2		
	水色		7	9		9	9		10	11		14
	DO飽和率	%	101	94	88	99	101	42	96	91	30	83

年度	水域名	測定地点名	類型	基準点	調査機関名	地点統一番号
2024	檜原湖	湖南部	A	補助地点	福島県	07-502-52

	項目	単位	05月16日	06月24日	06月24日	07月09日	08月20日	08月20日	09月19日	10月15日	10月15日	11月15日
一般項目	採取時刻		08時40分	08時55分	08時55分	08時40分	08時50分	08時50分	08時50分	09時00分	09時00分	08時50分
	採取位置		上層(表層)	上層(表層)	下層	上層(表層)	上層(表層)	下層	上層(表層)	上層(表層)	下層	上層(表層)
	採取水深	m	0.5	0.5	9.1	0.5	0.5	11	0.5	0.5	11	0.5
	天候コード		晴れ	曇り	曇り	曇り	曇り	曇り	雨	晴れ	晴れ	曇り
	流況コード		通常の状況	通常の状況	通常の状況	通常の状況	通常の状況	通常の状況	通常の状況	通常の状況	通常の状況	通常の状況
	臭気コード		川藻臭(微)	川藻臭(微)	川藻臭(微)	川藻臭(微)	川藻臭(微)	川藻臭(微)	川藻臭(微)	川藻臭(微)	川藻臭(微)	川藻臭(微)
	気温	℃	16.8	19.5	19.5	22.4	24.0	24.0	21.1	16.4	16.4	11.6
	水温	℃	14.0	20.5	16.5	21.8	26.5	16.0	24.3	18.2	17.7	12.2
	全水深	m	6.8	10.1		11.9	12.2		12.1	12.3		11.8
	透明度	m	5.8	4.3		4.3	4.9		4.5	2.6		2.7
生活環境項目	pH		7.0	6.9		7.0	7.2		7.1	6.9		7.0
	DO	mg/l	10	8.6		8.4	7.8		7.9	7.9		10
	COD	mg/l	2.2	2.0		2.3	2.5		2.3	2.0		2.1
	SS	mg/l	< 1	< 1		< 1	< 1		< 1	< 1		< 1
	底層DO	mg/l			9.1			4.8			5.8	
	大腸菌数	CFU/100ml	< 1	4		36	4		25	2		< 1
	全窒素	mg/l	0.10	0.10		0.12	0.10		0.12	0.10		0.13
	全燐	mg/l	0.003	0.005		0.006	0.005		0.006	0.004		0.008
水生生物保全項目(環境基準)	全亜鉛	mg/l		< 0.001						< 0.001		
	ノニルフェノール	mg/l		< 0.00006								
	LAS	mg/l		< 0.0006								
その他項目	前日の天気		晴れ	雨	雨	雨	晴れ	晴れ	雨	晴れ	晴れ	晴れ
	オルト燐酸態燐	mg/L		< 0.003						< 0.003		
	クロロフィルa	μg/L		1.9						4.6		
	水色		7	9		10	9		9	13		12
	DO飽和率	%	99	97	95	97	99	49	95	84	62	94

年度	水域名	測定地点名	類型	基準点	調査機関名	地点統一番号
2024	小野川湖	湖心	A	基準地点	福島県	07-503-01

	項目	単位	05月16日	06月14日	06月14日	07月09日	08月20日	08月20日	09月12日	10月15日	10月15日	11月15日
一般項目	採取時刻		09時15分	08時15分	08時15分	09時20分	09時45分	09時45分	09時30分	09時40分	09時40分	09時50分
	採取位置		上層(表層)	上層(表層)	下層	上層(表層)	上層(表層)	下層	上層(表層)	上層(表層)	下層	上層(表層)
	採取水深	m	0.5	0.5	13	0.5	0.5	13	0.5	0.5	11	0.5
	天候コード		雨	晴れ	晴れ	曇り	曇り	曇り	晴れ	晴れ	晴れ	曇り
	流況コード		通常の状況	通常の状況	通常の状況	通常の状況	通常の状況	通常の状況	通常の状況	通常の状況	通常の状況	通常の状況
	臭気コード		川藻臭(微)	川藻臭(微)	川藻臭(微)	川藻臭(微)	川藻臭(微)	川藻臭(微)	川藻臭(微)	川藻臭(微)	川藻臭(微)	川藻臭(微)
	気温	℃	17.7	20.4	20.4	23.3	24.8	24.8	26.7	18.8	18.8	13.4
	水温	℃	15.0	21.5	11.0	20.6	25.0	13.6	24.8	17.6	14.1	12.0
	全水深	m	14.2	14.0		13.7	14.0		14.1	12.1		13.5
	透明度	m	4.4	3.5		1.6	2.7		3.3	2.2		2.5
生活環境項目	pH		7.0	7.5		7.0	7.2		7.1	7.0		7.1
	DO	mg/l	9.7	8.8		8.5	8.4		8.2	8.6		9.9
	COD	mg/l	2.7	3.9		3.2	3.0		2.6	2.9		2.6
	SS	mg/l	< 1	1		1	1		< 1	2		< 1
	底層DO	mg/l			5.2			0.6			2.0	
	大腸菌数	CFU/100ml	1	2		31	8		< 1	3		6
	全窒素	mg/l	0.15	0.11		0.17	0.13		0.12	0.12		0.17
	全燐	mg/l	0.004	0.004		0.009	0.007		0.005	0.004		0.008
水生生物保全項目(環境基準)	全亜鉛	mg/l		< 0.001						0.001		
	ノニルフェノール	mg/l		< 0.00006								
	LAS	mg/l		< 0.0006								
その他項目	前日の天気		晴れ	晴れ	晴れ	雨	晴れ	晴れ	晴れ	晴れ	晴れ	晴れ
	オルト燐酸態燐	mg/L		< 0.003						< 0.003		
	クロロフィルa	μg/L		2.1						5.4		
	水位	m	−0.40	−1.00		−1.00	−0.90		−1.50	−1.00		−1.10
	水色		10	11		14	10		10	13		12
	DO飽和率	%	97	102	47	95	102	7	100	91	20	92

年度	水域名	測定地点名	類型	基準点	調査機関名	地点統一番号
2024	小野川湖	湖東部	A	補助地点	福島県	07-503-51

	項目	単位	05月16日	06月14日	06月14日	07月09日	08月20日	08月20日	09月12日	10月15日	10月15日	11月15日
一般項目	採取時刻		09時10分	08時10分	08時10分	09時10分	09時35分	09時35分	09時20分	09時25分	09時25分	09時30分
	採取位置		上層(表層)	上層(表層)	下層	上層(表層)	上層(表層)	下層	上層(表層)	上層(表層)	下層	上層(表層)
	採取水深	m	0.5	0.5	13.8	0.5	0.5	13	0.5	0.5	13	0.5
	天候コード		雨	晴れ	晴れ	曇り	曇り	曇り	晴れ	晴れ	晴れ	曇り
	流況コード		通常の状況	通常の状況	通常の状況	通常の状況	通常の状況	通常の状況	通常の状況	通常の状況	通常の状況	通常の状況
	臭気コード		川藻臭(微)	川藻臭(微)	川藻臭(微)	川藻臭(微)	川藻臭(微)	川藻臭(微)	川藻臭(微)	川藻臭(微)	川藻臭(微)	川藻臭(微)
	気温	℃	17.5	20.3	20.3	23.1	25.1	25.1	26.3	18.6	18.6	13.3
	水温	℃	14.0	21.1	9.0	20.8	25.5	13.0	24.9	17.3	13.2	11.5
	全水深	m	14.9	14.8		15.0	14.7		14.4	14.5		15.2
	透明度	m	4.8	3.8		0.8	4.2		5.6	2.4		2.2
生活環境項目	pH		7.0	7.2		7.0	7.3		7.2	7.0		7.1
	DO	mg/l	9.5	8.8		8.4	8.2		8.0	8.3		9.6
	COD	mg/l	2.9	3.8		4.4	3.0		2.5	2.9		2.9
	SS	mg/l	2	< 1		4	2		< 1	< 1		< 1
	底層DO	mg/l			2.6			0.6			2.2	
	大腸菌数	CFU/100ml	1	2		54	1		< 1	3		8
	全窒素	mg/l	0.16	0.14		0.18	0.13		0.12	0.12		0.20
	全燐	mg/l	0.006	0.004		0.017	0.006		0.005	0.003		0.008
水生生物保全項目(環境基準)	全亜鉛	mg/l		< 0.001						< 0.001		
	ノニルフェノール	mg/l		< 0.00006								
	LAS	mg/l		< 0.0006								
その他項目	前日の天気		晴れ	晴れ	晴れ	雨	晴れ	晴れ	晴れ	晴れ	晴れ	晴れ
	オルト燐酸態燐	mg/L		< 0.003						< 0.003		
	クロロフィルa	μg/L		2.1						5.9		
	水色		10	10		14	10		9	14		14
	DO飽和率	%	92	99	23	94	101	6	97	87	22	90

年度	水域名	測定地点名	類型	基準点	調査機関名	地点統一番号
2024	小野川湖	湖西部	A	補助地点	福島県	07-503-52

	項目	単位	05月16日	06月14日	06月14日	07月09日	08月20日	08月20日	09月12日	10月15日	10月15日	11月15日
一般項目	採取時刻		09時20分	08時20分	08時20分	09時30分	09時55分	09時55分	09時40分	10時10分	10時10分	10時10分
	採取位置		上層(表層)	上層(表層)	下層	上層(表層)	上層(表層)	下層	上層(表層)	上層(表層)	下層	上層(表層)
	採取水深	m	0.5	0.5	3.5	0.5	0.5	3	0.5	0.5	3	0.5
	天候コード		曇り	晴れ	晴れ	曇り	曇り	曇り	晴れ	晴れ	晴れ	曇り
	流況コード		通常の状況	通常の状況	通常の状況	通常の状況	通常の状況	通常の状況	通常の状況	通常の状況	通常の状況	通常の状況
	臭気コード		川藻臭(微)	川藻臭(微)	川藻臭(微)	川藻臭(微)	川藻臭(微)	川藻臭(微)	川藻臭(微)	川藻臭(微)	川藻臭(微)	川藻臭(微)
	気温	℃	17.9	20.4	20.4	23.4	24.1	24.1	26.6	18.8	18.8	13.3
	水温	℃	15.5	21.5	18.2	20.0	25.0	23.5	23.9	17.6	17.2	12.2
	全水深	m	4.3	4.5		4.5	4.3		3.8	4.0		4.2
	透明度	m	2.6	2.7		3.0	2.8		3.0	2.5		2.1
生活環境項目	pH		7.0	7.2		6.9	7.2		7.1	7.1		7.1
	DO	mg/l	9.9	8.6		8.3	8.4		7.7	8.6		9.9
	COD	mg/l	2.8	4.0		2.9	2.8		2.4	2.8		2.2
	SS	mg/l	< 1	1		2	2		< 1	2		< 1
	底層DO	mg/l			8.9			7.9			8.6	
	大腸菌数	CFU/100ml	2	7		57	7		35	15		9
	全窒素	mg/l	0.16	0.16		0.11	0.11		0.09	0.14		0.12
	全燐	mg/l	0.006	0.007		0.008	0.007		0.006	0.005		0.008
水生生物保全項目(環境基準)	全亜鉛	mg/l		< 0.001						< 0.001		
	ノニルフェノール	mg/l		< 0.00006								
	LAS	mg/l		0.0013								
その他項目	前日の天気		晴れ	晴れ	晴れ	雨	晴れ	晴れ	晴れ	晴れ	晴れ	晴れ
	オルト燐酸態燐	mg/L		< 0.003						< 0.003		
	クロロフィルa	μg/L		3.0						6.4		
	水色		13	14		10	11		10	13		12
	DO飽和率	%	101	99	95	91	103	94	92	92	89	93

年度	水域名	測定地点名	類型	基準点	調査機関名	地点統一番号
2024	秋元湖	湖心	A	基準地点	福島県	07-504-01

	項目	単位	05月16日	05月16日	06月13日	06月13日	07月09日	07月09日	08月19日	08月19日	09月12日	09月12日	10月09日	10月09日
一般項目	採取時刻		08時15分	08時15分	08時20分	08時20分	07時55分	07時55分	08時15分	08時15分	08時20分	08時20分	09時50分	09時50分
	採取位置		上層(表層)	下層	上層(表層)	下層	上層(表層)	下層	上層(表層)	下層	上層(表層)	下層	上層(表層)	下層
	採取水深	m	0.5	10	0.5	10	0.5	10	0.5	10	0.5	10	0.5	10
	天候コード		曇り	曇り	晴れ	晴れ	曇り	曇り	晴れ	晴れ	晴れ	晴れ	雨	雨
	流況コード		通常の状況	通常の状況	通常の状況	通常の状況	通常の状況	通常の状況	通常の状況	通常の状況	通常の状況	通常の状況	通常の状況	通常の状況
	臭気コード		川藻臭(微)	川藻臭(微)	川藻臭(微)	川藻臭(微)	川藻臭(微)	川藻臭(微)	川藻臭(微)	川藻臭(微)	川藻臭(微)	川藻臭(微)	川藻臭(微)	川藻臭(微)
	気温	℃	18.4	18.4	20.7	20.7	23.9	23.9	24.3	24.3	23.1	23.1	12.3	12.3
	水温	℃	13.4	11.5	20.5	13.9	21.0	17.1	25.5	15.9	24.5	15.8	18.0	17.5
	全水深	m	26.0		26.5		23.9		22.3		21.6		23.0	
	透明度	m	4.0		3.3		1.2		3.0		3.6		2.5	
生活環境項目	pH		7.0	6.9	7.5	6.9	7.1	6.8	7.2	6.7	7.2	6.8	6.9	6.8
	DO	mg/l	10	10	10	8.8	8.3	8.5	8.5	5.5	8.3	4.1	8.4	5.7
	COD	mg/l	3.3	3.6	3.6	3.5	4.7	8.5	4.0	3.7	2.9	3.3	3.6	3.8
	SS	mg/l	< 1	1	< 1	1	4	26	< 1	1	< 1	1	< 1	1
	大腸菌数	CFU/100ml	15		< 1		30		2		10		15	
	全窒素	mg/l	0.15	0.19	0.11	0.16	0.15	0.24	0.13	0.23	0.12	0.22	0.17	0.20
	全燐	mg/l	0.004	0.006	0.006	0.004	0.013	0.038	0.005	0.006	0.005	0.005	0.009	0.007
水生生物保全項目(環境基準)	全亜鉛	mg/l			< 0.001	< 0.001							< 0.001	0.001
	ノニルフェノール	mg/l			< 0.00006	< 0.00006								
	LAS	mg/l			< 0.0006	< 0.0006								
その他項目	前日の天気		晴れ	晴れ	晴れ	晴れ	雨	雨	晴れ	晴れ	晴れ	晴れ	雨	雨
	オルト燐酸態燐	mg/L			0.003	< 0.003							< 0.003	< 0.003
	クロロフィルa	μg/L			3.7								4.8	
	水位	m	−0.50		−3.50		−2.00		−5.50		−4.80		−3.80	
	水色		12		13		13		13		12		13	
	DO飽和率	%	96	94	114	86	94	88	105	57	101	42	90	60

	項目	単位	11月01日	11月01日
一般項目	採取時刻		08時10分	08時10分
	採取位置		上層(表層)	下層
	採取水深	m	0.5	10
	天候コード		晴れ	晴れ
	流況コード		通常の状況	通常の状況
	臭気コード		川藻臭(微)	川藻臭(微)
	気温	℃	9.0	9.0
	水温	℃	14.0	14.0
	全水深	m	24.3	
	透明度	m	2.5	
生活環境項目	pH		7.3	6.9
	DO	mg/l	8.7	8.6
	COD	mg/l	3.0	2.9
	SS	mg/l	2	1
	大腸菌数	CFU/100ml	10	
	全窒素	mg/l	0.18	0.18
	全燐	mg/l	0.006	0.005
水生生物保全項目(環境基準)	全亜鉛	mg/l		
	ノニルフェノール	mg/l		
	LAS	mg/l		
その他項目	前日の天気		晴れ	晴れ
	オルト燐酸態燐	mg/L		
	クロロフィルa	μg/L		
	水位	m	−3.50	
	水色		15	
	DO飽和率	%	85	84

年度	水域名	測定地点名	類型	基準点	調査機関名	地点統一番号
2024	秋元湖	湖東部	A	補助地点	福島県	07-504-51

	項目	単位	05月16日	06月13日	06月13日	07月09日	08月19日	08月19日	09月12日	10月09日	10月09日	11月01日
一般項目	採取時刻		08時00分	08時10分	08時10分	07時45分	08時00分	08時00分	08時00分	09時40分	09時40分	08時00分
	採取位置		上層(表層)	上層(表層)	下層	上層(表層)	上層(表層)	下層	上層(表層)	上層(表層)	下層	上層(表層)
	採取水深	m	0.5	0.5	6.4	0.5	0.5	3.5	0.5	0.5	4.2	0.5
	天候コード		曇り	晴れ	晴れ	曇り	晴れ	晴れ	晴れ	雨	雨	晴れ
	流況コード		通常の状況	通常の状況	通常の状況	通常の状況	通常の状況	通常の状況	通常の状況	通常の状況	通常の状況	通常の状況
	臭気コード		川藻臭(微)	川藻臭(微)	川藻臭(微)	川藻臭(微)	川藻臭(微)	川藻臭(微)	川藻臭(微)	川藻臭(微)	川藻臭(微)	川藻臭(微)
	気温	℃	19.7	20.8	20.8	23.9	23.6	23.6	23.1	12.6	12.6	8.4
	水温	℃	12.9	20.0	15.3	21.9	25.5	24.0	25.0	18.5	18.0	14.0
	全水深	m	7.0	7.4		9.1	4.6		8.8	5.2		9.0
	透明度	m	3.8	3.2		1.2	2.6		3.8	2.6		2.0
生活環境項目	pH		7.0	7.2		7.0	7.2		7.3	7.0		7.0
	DO	mg/l	10	9.8		8.3	8.4		8.3	8.7		9.0
	COD	mg/l	3.0	3.4		4.6	3.8		3.0	3.6		3.1
	SS	mg/l	1	1		5	< 1		< 1	< 1		1
	底層DO	mg/l			9.2			8.0			8.3	
	大腸菌数	CFU/100ml	21	2		29	2		4	22		8
	全窒素	mg/l	0.16	0.12		0.14	0.13		0.14	0.15		0.19
	全燐	mg/l	0.005	0.004		0.013	0.006		0.005	0.006		0.005
水生生物保全項目(環境基準)	全亜鉛	mg/l		< 0.001						0.001		
	ノニルフェノール	mg/l		< 0.00006								
	LAS	mg/l		< 0.0006								
その他項目	前日の天気		晴れ	晴れ	晴れ	雨	晴れ	晴れ	晴れ	雨	雨	晴れ
	オルト燐酸態燐	mg/L		< 0.003						< 0.003		
	クロロフィルa	μg/L		4.4						4.8		
	水色		12	12		13	13		12	13		15
	DO飽和率	%	96	108	92	95	104	96	101	94	88	88

年度	水域名	測定地点名	類型	基準点	調査機関名	地点統一番号
2024	秋元湖	湖西部	A	補助地点	福島県	07-504-52

	項目	単位	05月16日	06月13日	06月13日	07月09日	08月19日	08月19日	09月12日	10月09日	10月09日	11月01日
一般項目	採取時刻		08時30分	08時35分	08時35分	08時05分	08時30分	08時30分	08時40分	10時00分	10時00分	08時20分
	採取位置		上層(表層)	上層(表層)	下層	上層(表層)	上層(表層)	下層	上層(表層)	上層(表層)	下層	上層(表層)
	採取水深	m	0.5	0.5	4.7	0.5	0.5	3.5	0.5	0.5	4.8	0.5
	天候コード		曇り	晴れ	晴れ	曇り	晴れ	晴れ	晴れ	雨	雨	晴れ
	流況コード		通常の状況	通常の状況	通常の状況	通常の状況	通常の状況	通常の状況	通常の状況	通常の状況	通常の状況	通常の状況
	臭気コード		川藻臭(微)	川藻臭(微)	川藻臭(微)	川藻臭(微)	川藻臭(微)	川藻臭(微)	川藻臭(微)	川藻臭(微)	川藻臭(微)	川藻臭(微)
	気温	℃	17.4	21.0	21.0	23.5	23.9	23.9	24.3	12.8	12.8	9.3
	水温	℃	14.5	21.4	16.4	23.1	25.1	25.0	25.0	18.0	17.5	14.0
	全水深	m	6.5	5.7		6.0	4.8		4.9	5.8		5.0
	透明度	m	3.4	3.2		1.4	2.5		3.5	2.5		2.0
生活環境項目	pH		7.0	7.2		7.1	7.2		7.3	7.0		7.0
	DO	mg/l	9.8	9.4		8.3	8.5		8.3	8.2		8.6
	COD	mg/l	2.9	4.1		3.4	3.7		2.9	3.4		2.8
	SS	mg/l	< 1	1		4	1		< 1	< 1		2
	底層DO	mg/l			10			8.4			8.0	
	大腸菌数	CFU/100ml	5	2		25	4		5	10		8
	全窒素	mg/l	0.17	0.10		0.15	0.14		0.11	0.15		0.16
	全燐	mg/l	0.005	0.004		0.009	0.005		0.005	0.007		0.006
水生生物保全項目(環境基準)	全亜鉛	mg/l		< 0.001						< 0.001		
	ノニルフェノール	mg/l		< 0.00006								
	LAS	mg/l		< 0.0006								
その他項目	前日の天気		晴れ	晴れ	晴れ	雨	晴れ	晴れ	晴れ	雨	雨	晴れ
	オルト燐酸態燐	mg/L		< 0.003						< 0.003		
	クロロフィルa	μg/L		4.3						4.7		
	水色		12	12		13	14		12	13		16
	DO飽和率	%	98	106	103	98	103	102	101	87	85	83

年度	水域名	測定地点名	類型	基準点	調査機関名	地点統一番号
2024	曽原湖	湖心	A	基準地点	福島県	07-505-01

	項目	単位	05月16日	06月13日	06月13日	07月09日	08月19日	08月19日	09月13日	10月10日	10月10日	11月01日
一般項目	採取時刻		09時10分	09時30分	09時30分	08時40分	09時30分	09時30分	08時20分	08時40分	08時40分	08時20分
	採取位置		上層(表層)	上層(表層)	下層	上層(表層)	上層(表層)	下層	上層(表層)	上層(表層)	下層	上層(表層)
	採取水深	m	0.5	0.5	2.3	0.5	0.5	2	0.5	0.5	2.1	0.5
	天候コード		曇り	晴れ	晴れ	曇り	晴れ	晴れ	曇り	晴れ	晴れ	晴れ
	流況コード		通常の状況	通常の状況	通常の状況	通常の状況	通常の状況	通常の状況	通常の状況	通常の状況	通常の状況	通常の状況
	臭気コード		川藻臭(微)	川藻臭(微)	川藻臭(微)	川藻臭(微)	川藻臭(微)	川藻臭(微)	川藻臭(微)	川藻臭(微)	川藻臭(微)	川藻臭(微)
	気温	℃	18.6	22.6	22.6	23.3	26.1	26.1	24.9	15.1	15.1	13.7
	水温	℃	15.0	22.1	20.8	22.5	27.8	27.2	26.3	17.5	17.5	13.5
	全水深	m	4.3	3.3		4.0	3.0		4.0	3.1		3.6
	透明度	m	2.8	> 3.3		2.2	1.8		2.6	1.4		2.1
生活環境項目	pH		7.0	7.0		7.0	7.1		7.2	7.0		7.0
	DO	mg/l	8.9	8.4		7.9	7.6		7.7	7.9		8.7
	COD	mg/l	2.6	3.5		4.0	3.7		3.6	3.1		2.6
	SS	mg/l	< 1	< 1		2	2		< 1	2		< 1
	底層DO	mg/l			8.6			7.7			7.9	
	大腸菌数	CFU/100ml	2	1		50	26		44	61		10
	全窒素	mg/l	0.18	0.12		0.17	0.20		0.16	0.19		0.14
	全燐	mg/l	0.008	0.005		0.009	0.008		0.009	0.011		0.007
水生生物保全項目(環境基準)	全亜鉛	mg/l		< 0.001						0.001		
	ノニルフェノール	mg/l		< 0.00006								
	LAS	mg/l		< 0.0006								
その他項目	前日の天気		晴れ	晴れ	晴れ	雨	晴れ	晴れ	晴れ	雨	雨	晴れ
	オルト燐酸態燐	mg/L		< 0.003						< 0.003		
	クロロフィルa	μg/L		1.4						5.1		
	水位	m	−0.20	−0.40		0.00	−0.35		−0.40	−0.20		−0.25
	水色		8	8		12	14		13	13		15
	DO飽和率	%	88	97	97	92	98	97	95	84	84	85

年度	水域名	測定地点名	類型	基準点	調査機関名	地点統一番号
2024	雄国沼	湖心	A	基準地点	福島県	07-506-01

	項目	単位	05月23日	06月07日	06月07日	07月10日	08月22日	08月22日	09月05日	10月04日	10月04日	11月11日
一般項目	採取時刻		08時40分	09時00分	09時00分	08時40分	09時30分	09時30分	09時00分	08時50分	08時50分	08時50分
	採取位置		上層(表層)	上層(表層)	下層	上層(表層)	上層(表層)	下層	上層(表層)	上層(表層)	下層	上層(表層)
	採取水深	m	0.5	0.5	2.9	0.5	0.5	2.5	0.5	0.5	3.2	0.5
	天候コード		晴れ	曇り	曇り	雨	晴れ	晴れ	晴れ	曇り	曇り	晴れ
	流況コード		通常の状況	通常の状況	通常の状況	通常の状況	通常の状況	通常の状況	通常の状況	通常の状況	通常の状況	通常の状況
	臭気コード		川藻臭(微)	川藻臭(微)	川藻臭(微)	川藻臭(微)	川藻臭(微)	川藻臭(微)	川藻臭(微)	川藻臭(微)	川藻臭(微)	川藻臭(微)
	気温	℃	20.5	19.4	19.4	19.0	28.4	28.4	22.4	21.3	21.3	10.8
	水温	℃	15.5	17.0	17.0	19.5	25.0	23.5	23.0	19.0	18.5	8.5
	全水深	m	4.0	3.9		4.1	3.5		4.1	4.2		3.5
	透明度	m	2.2	1.7		1.1	1.8		1.8	1.1		1.7
生活環境項目	pH		7.1	7.0		6.9	7.1		7.0	7.2		7.1
	DO	mg/l	9.4	8.7		7.8	7.9		7.9	8.7		10
	COD	mg/l	3.8	5.1		7.4	5.8		6.1	6.9		5.7
	SS	mg/l	1	1		10	1		2	2		2
	底層DO	mg/l			8.5			6.6			8.5	
	大腸菌数	CFU/100ml	13	< 1		150	2		4	9		1
	全窒素	mg/l	0.17	0.21		0.28	0.30		0.23	0.23		0.24
	全燐	mg/l	0.009	0.012		0.022	0.007		0.007	0.009		0.009
水生生物保全項目(環境基準)	全亜鉛	mg/l		< 0.001						< 0.001		
	ノニルフェノール	mg/l		< 0.00006								
	LAS	mg/l		< 0.0006								
その他項目	前日の天気		晴れ	晴れ	晴れ	曇り	晴れ	晴れ	晴れ	曇り	曇り	曇り
	オルト燐酸態燐	mg/L		< 0.003						0.004		
	クロロフィルa	μg/L		4.3						16		
	水位	m	−0.50	−0.40		−0.10	0.10		−0.10	0.00		−0.20
	水色		13	16		17	16		16	15		15
	DO飽和率	%	96	90	88	87	97	79	93	94	92	90

年度	水域名	測定地点名	類型	基準点	調査機関名	地点統一番号
2024	磐梯五色沼湖沼群	毘沙門沼湖心	A	基準地点	福島県	07-507-01

	項目	単位	05月22日	06月13日	06月13日	07月09日	08月19日	08月19日	09月13日	10月10日	10月10日	11月01日
一般項目	採取時刻		10時30分	10時30分	10時30分	09時10分	10時30分	10時30分	09時10分	09時50分	09時50分	09時30分
	採取位置		上層(表層)	上層(表層)	下層	上層(表層)	上層(表層)	下層	上層(表層)	上層(表層)	下層	上層(表層)
	採取水深	m	0.5	0.5	4.5	0.5	0.5	6.5	0.5	0.5	7	0.5
	天候コード		晴れ	晴れ	晴れ	曇り	晴れ	晴れ	晴れ	晴れ	晴れ	晴れ
	流況コード		通常の状況	通常の状況	通常の状況	通常の状況	通常の状況	通常の状況	通常の状況	通常の状況	通常の状況	通常の状況
	臭気コード		川藻臭(微)	川藻臭(微)	川藻臭(微)	川藻臭(微)	川藻臭(微)	川藻臭(微)	川藻臭(微)	川藻臭(微)	川藻臭(微)	川藻臭(微)
	気温	℃	24.0	25.8	25.8	21.9	27.3	27.3	26.1	16.8	16.8	16.8
	水温	℃	16.5	20.2	20.0	21.2	25.5	21.5	24.4	18.5	17.5	16.5
	全水深	m	3.5	5.5		7.7	7.7		7.1	8.0		8.3
	透明度	m	> 3.5	> 5.5		3.8	3.4		2.4	6.6		5.0
生活環境項目	pH		6.9	6.8		7.1	6.9		6.9	6.7		6.8
	DO	mg/l	9.7	9.6		8.5	8.0		8.0	7.8		8.6
	COD	mg/l	1.6	2.7		2.5	1.9		1.7	1.8		1.6
	SS	mg/l	< 1	< 1		< 1	< 1		< 1	< 1		< 1
	底層DO	mg/l			9.7			7.6			8.0	
	大腸菌数	CFU/100ml	1	3		25	5		1	4		< 1
	全窒素	mg/l	< 0.05	0.06		0.08	0.07		< 0.05	0.06		0.07
	全燐	mg/l	0.004	0.005		0.006	0.006		0.006	0.006		0.005
水生生物保全項目(環境基準)	全亜鉛	mg/l		0.001						0.001		
	ノニルフェノール	mg/l		< 0.00006								
	LAS	mg/l		< 0.0006								
その他項目	前日の天気		曇り	晴れ	晴れ	雨	晴れ	晴れ	晴れ	雨	雨	晴れ
	オルト燐酸態燐	mg/L		< 0.003						< 0.003		
	クロロフィルa	μg/L		1.1						1.5		
	水位	m	−0.10	−0.20		0.00	−0.10		−0.30	−0.10		0.00
	水色		6	5		6	14		13	6		8
	DO飽和率	%	101	106	108	96	99	88	95	84	85	90

年度	水域名	測定地点名	類型	基準点	調査機関名	地点統一番号
2024	東山ダム貯水池	東山ダムサイト	A	基準地点	福島県	07-513-01

項目		単位	04月12日	04月12日	04月12日	05月16日	05月16日	05月16日	06月15日	06月15日	06月15日	07月05日	07月05日	07月05日
一般項目	採取時刻		10時10分	10時15分	10時20分	11時06分	11時10分	11時14分	11時18分	11時25分	11時34分	14時01分	14時05分	14時10分
	採取位置		上層(表層)	中層	下層	上層(表層)	中層	下層	上層(表層)	中層	下層	上層(表層)	中層	下層
	採取水深	m	0.5	20	38.9	0.5	18	35	0.5	18	35	0.5	15	30
	天候コード		晴れ	晴れ	曇り	曇り	曇り	曇り	曇り	曇り	曇り	晴れ	晴れ	晴れ
	臭気コード		無臭	無臭	無臭	無臭	無臭	無臭	無臭	無臭	無臭	無臭	無臭	無臭
	色相コード		褐色・淡(明)	褐色・淡(明)	褐色・淡(明)	緑褐色・淡(明)	緑褐色・淡(明)	茶色・淡(明)	緑褐色・淡(明)	緑褐色・淡(明)	茶色・淡(明)	茶色・淡(明)	茶色・淡(明)	茶色・淡(明)
	気温	℃	17.6	17.6	17.6	20.4	20.4	20.4	20.8	20.8	20.8	29.1	29.1	29.1
	水温	℃	10.7	4.8	4.4	17.5	4.7	4.5	21.6	4.8	4.6	23.8	4.8	3.6
	全水深	m	38.9	38.9	38.9	35.8	35.8	35.8	36	36	36	35.4	35.4	35.4
	透明度	m	2.9	2.9	4	4	4	3.6	3.6	3.6	3.4	3.4	3.4	2.8
生活環境項目	pH		7.3	6.7	6.6	7.4	6.8	6.7	7.4	6.8	6.6	7.6	6.7	6.5
	DO	mg/l	11	12	11	9.7	12	9.4	9.5	10	5.9	9.0	10	1.4
	BOD	mg/l	1.2	0.8	0.8	1.1	0.6	0.7	1.1	0.7	0.7	2.2	1.8	1.0
	COD	mg/l	2.5	2.7	2.7	2.6	2.4	2.6	3.5	2.5	3.2	3.9	3.0	4.0
	SS	mg/l	1	1	1	< 1	< 1	1	< 1	1	< 1	1	< 1	< 1
	大腸菌数	CFU/100ml	1	1	0	2	0	0	0	0	0	8	1	0
	全窒素	mg/l	0.32	0.28	0.25	0.29	0.30	0.27	0.23	0.29	0.38	0.23	0.30	0.58
	全燐	mg/l	0.011	0.009	0.010	0.013	0.005	0.012	0.015	0.005	0.013	0.015	0.005	0.028
健康項目	硝酸性窒素	mg/l	0.12	0.14	0.13	< 0.005	0.12	0.1	< 0.005	0.12	0.11	< 0.005	0.18	0.12
	亜硝酸性窒素	mg/l	< 0.005	< 0.005	< 0.005	< 0.005	< 0.005	< 0.005	< 0.005	< 0.005	< 0.005	< 0.005	< 0.005	< 0.005
水生生物保全項目(環境基準)	全亜鉛	mg/l	0.003	0.001	0.001	0.002	0.003	0.002	0.002	0.001	0.002	0.002	0.002	0.002
	ノニルフェノール	mg/l										0.00038	0.00026	0.00033
	LAS	mg/l										< 0.0006	< 0.0006	< 0.0006
その他項目	アンモニア性窒素	mg/L	< 0.05	< 0.05	0.062	< 0.05	< 0.05	0.14	< 0.05	< 0.05	0.12	< 0.05	< 0.05	0.24
	オルト燐酸態燐	mg/L	< 0.003	< 0.003	< 0.003	< 0.003	< 0.003	0.005	0.003	< 0.003	0.004	< 0.003	< 0.003	0.015
	クロロフィルa	μg/L	3.3	2.4	2.7	3.9	1.7	1.0	4.9	0.8	1.2	7.1	1.0	0.8
	濁度		1.3	1.1	1.2	0.9	0.6	1.4	1.2	0.5	2.6	1.1	0.4	3.6

項目		単位	08月02日	08月02日	08月02日	09月03日	09月03日	09月03日	10月07日	10月07日	10月07日	11月08日	11月08日	11月08日
一般項目	採取時刻		11時07分	11時11分	11時17分	10時56分	11時02分	11時07分	11時04分	11時11分	11時17分	10時47分	11時01分	11時04分
	採取位置		上層(表層)	中層	下層	上層(表層)	中層	下層	上層(表層)	中層	下層	上層(表層)	中層	下層
	採取水深	m	0.5	15	30	0.5	16	32	0.5	17	33	0.5	16	32
	天候コード		晴れ	晴れ	晴れ	曇り	曇り	曇り	曇り	曇り	曇り	曇り	曇り	曇り
	臭気コード		無臭	無臭	無臭	無臭	無臭	硫化水素(微)	カビ臭(微)	無臭	無臭	カビ臭(微)	無臭	カビ臭(微)
	色相コード		茶色・淡(明)	無色	茶色・淡(明)	黄緑色・淡(明)	無色	褐色・淡(明)	褐色・淡(明)	無色	褐色・淡(明)	褐色・淡(明)	無色	褐色・淡(明)
	気温	℃	27	27	27	25.4	25.4	25.4	22.4	22.4	22.4	10.9	10.9	10.9
	水温	℃	26.6	4.8	4.8	26	4.9	5	21.1	5	5	12.6	5	5
	全水深	m	36	36	36	34.7	34.7	34.7	35.3	35.3	35.3	36.3	36.3	36.3
	透明度	m	2.8	2.8	2.2	2.2	2.2	2.2	2.2	2.2	2.2	2.2	2.2	2.2
生活環境項目	pH		7.5	6.8	6.7	8.1	6.7	6.6	7.4	6.7	6.7	6.9	6.3	6.4
	DO	mg/l	8.8	9.4		8.7	4.5		10	8.0		9.0	6.5	
	BOD	mg/l	1.3	0.8	1.2	2.5	0.6	1.1	2.3	< 0.5	0.9	0.9	< 0.5	0.6
	COD	mg/l	5.3	2.8	4.0	5.3	2.7	4.7	7.1	3.2	5.9	4.3	2.6	5.4
	SS	mg/l	< 1	< 1	3	2	< 1	3	4	< 1	6	1	1	4
	大腸菌数	CFU/100ml	2	13	8	4	6	18	2	3	7	16	5	4
	全窒素	mg/l	0.36	0.32	0.71	0.49	0.32	0.73	0.44	0.35	1.2	0.32	0.39	0.99
	全燐	mg/l	0.017	0.005	0.037	0.024	0.005	0.061	0.024	0.005	0.10	0.012	0.006	0.12
健康項目	硝酸性窒素	mg/l	< 0.005	0.19	0.11	< 0.005	0.18	< 0.005	< 0.005	0.21	< 0.005	0.084	0.22	< 0.005
	亜硝酸性窒素	mg/l	< 0.005	< 0.005	< 0.005	< 0.005	< 0.005	< 0.005	< 0.005	< 0.005	< 0.005	< 0.005	< 0.005	< 0.005
水生生物保全項目(環境基準)	全亜鉛	mg/l	0.002	0.001	0.002	0.005	0.003	0.001	0.004	0.003	0.005	0.003	0.005	0.003
	ノニルフェノール	mg/l												
	LAS	mg/l												
その他項目	アンモニア性窒素	mg/L	< 0.05	< 0.05	0.21	< 0.05	< 0.05	0.25	< 0.05	< 0.05	0.42	< 0.05	< 0.05	0.44
	オルト燐酸態燐	mg/L	< 0.003	< 0.003	0.008	< 0.003	< 0.003	0.015	< 0.003	< 0.003	0.044	< 0.003	< 0.003	0.044
	クロロフィルa	μg/L	6.6	1.4	1.6	11	1.1	2.6	23	1.1	2.4	7.2	0.9	1.7
	濁度		0.9	0.6	5.9	1.2	0.6	4.5	1.8	0.5	1.6	1.6	0.9	1.5

項目		単位	12月06日	12月06日	12月06日
一般項目	採取時刻		10時35分	10時42分	10時46分
	採取位置		上層(表層)	中層	下層
	採取水深	m	0.5	16	33
	天候コード		曇り	曇り	曇り
	臭気コード		無臭	無臭	カビ臭(微)
	色相コード		褐色・淡(明)	褐色・淡(明)	褐色・淡(明)
	気温	℃	7.3	7.3	7.3
	水温	℃	7.7	5.3	5
	全水深	m	35.9	35.9	35.9
	透明度	m	3.4	3.4	3.4
生活環境項目	pH		6.8	6.5	6.6
	DO	mg/l	9.8	5.3	
	BOD	mg/l	0.7	< 0.5	0.7
	COD	mg/l	3.8	2.9	6.2
	SS	mg/l	1	1	4
	大腸菌数	CFU/100ml	4	1	1
	全窒素	mg/l	0.26	0.36	1.2
	全燐	mg/l	0.009	0.009	0.15
健康項目	硝酸性窒素	mg/l	0.077	0.22	< 0.005
	亜硝酸性窒素	mg/l	< 0.005	< 0.005	< 0.005
水生生物保全項目(環境基準)	全亜鉛	mg/l	0.002	0.002	0.003
	ノニルフェノール	mg/l			
	LAS	mg/l			
その他項目	アンモニア性窒素	mg/L	< 0.05	< 0.05	0.56
	オルト燐酸態燐	mg/L	< 0.003	< 0.003	0.12
	クロロフィルa	μg/L	8.7	1.6	1.7
	濁度		1.4	1.3	1.3

年度	水域名	測定地点名	類型	基準点	調査機関名	地点統一番号
2024	羽鳥湖	湖心	A	基準地点	福島県	07-508-01

	項目	単位	04月18日	04月18日	04月18日	05月14日	05月14日	06月11日	06月11日	06月11日	07月11日	07月11日
一般項目	採取時刻		10時00分	10時00分	10時00分	10時00分	10時00分	10時00分	10時00分	10時00分	09時50分	09時50分
	採取位置		上層(表層)	下層	下層	上層(表層)	下層	上層(表層)	下層	下層	上層(表層)	下層
	採取水深	m	0.5	10	25.4	0.5	10	0.5	10	22.9	0.5	10
	天候コード		晴れ	晴れ	晴れ	晴れ	晴れ	晴れ	晴れ	晴れ	雨	雨
	流況コード		通常の状況	通常の状況	通常の状況	通常の状況	通常の状況	通常の状況	通常の状況	通常の状況	通常の状況	通常の状況
	臭気コード		川藻臭(微)	川藻臭(微)	川藻臭(微)	川藻臭(微)	川藻臭(微)	川藻臭(微)	川藻臭(微)	川藻臭(微)	川藻臭(微)	川藻臭(微)
	気温	℃	16.2	16.2	16.2	17.8	17.8	27.8	27.8	27.8	22.7	22.7
	水温	℃	12.0	11.0	11.0	14.5	14.0	20.0	10.5	10.0	23.0	10.0
	全水深	m	26.4			26.8		23.9			18.1	
	透明度	m	2.9			8.2		5.8			5.2	
生活環境項目	pH		7.6	7.1		7.5	7.1	7.6	7.0		7.6	7.0
	DO	mg/l	11	12		9.6	9.6	9.3	9.9		8.8	9.9
	COD	mg/l	2.6	2.2		2.9	2.8	4.6	4.4		3.7	3.0
	SS	mg/l	1	3		< 1	< 1	< 1	1		1	2
	底層DO	mg/l			12					9.8		
	大腸菌数	CFU/100ml	< 1			< 1		< 1			< 1	
	全窒素	mg/l						0.20	0.27			
	全燐	mg/l						0.003	0.005			
水生生物保全項目(環境基準)	全亜鉛	mg/l						< 0.001	< 0.001			
	ノニルフェノール	mg/l						< 0.00006	< 0.00006			
	LAS	mg/l						< 0.0006	< 0.0006			
その他項目	前日の天気		曇り	曇り	曇り	雨	雨	曇り	曇り	曇り	雨	雨
	オルト燐酸態燐	mg/L						< 0.003	< 0.003			
	クロロフィルa	μg/L						1.5				
	水位	m	−0.79			−0.33		−3.26			−7.70	
	水色		11			6		8			9	
	DO飽和率	%	106	110	110	96	94	103	90	87	103	88

年度	水域名	測定地点名	類型	基準点	調査機関名	地点統一番号
2024	千五沢ダム貯水池	千五沢ダムサイト	A	基準地点	福島県	07-514-01

	項目	単位	04月11日	04月11日	04月11日	05月23日	05月23日	06月19日	06月19日	06月19日	07月12日	07月12日	08月23日	08月23日
一般項目	採取時刻		13時50分	13時50分	13時50分	12時30分	12時30分	13時10分	13時10分	13時10分	10時40分	10時40分	11時10分	11時10分
	採取位置		上層(表層)	下層	下層	上層(表層)	下層	上層(表層)	下層	下層	上層(表層)	下層	上層(表層)	下層
	採取水深	m	0.5	10	22.5	0.5	10	0.5	10	21.5	0.5	10	0.5	10
	天候コード		晴れ	晴れ	晴れ	晴れ	晴れ	晴れ	晴れ	晴れ	雨	雨	晴れ	晴れ
	流況コード		通常の状況	通常の状況	通常の状況	通常の状況	通常の状況	通常の状況	通常の状況	通常の状況	通常の状況	通常の状況	通常の状況	通常の状況
	臭気コード		川藻臭(微)	川藻臭(微)	川藻臭(微)	川藻臭(微)	川藻臭(微)	川藻臭(微)	川藻臭(微)	川藻臭(微)	川藻臭(微)	川藻臭(微)	川藻臭(微)	川藻臭(微)
	気温	℃	18.9	18.9	18.9	21.0	21.0	29.2	29.2	29.2	24.5	24.5	34.6	34.6
	水温	℃	12.5	11.5	11.5	20.5	15.0	25.0	20.5	20.0	25.5	20.5	28.0	27.0
	全水深	m	23.5			23.5		22.5			20.8		23.2	
	透明度	m	0.5			2.9		1.7			1.0		1.2	
生活環境項目	pH		9.2	7.8		8.7	7.7	8.9	7.2		9.6	7.1	9.0	7.3
	DO	mg/l	14	12		10	6.8	11	3.6		14	1.1	10	0.8
	COD	mg/l	6.3	3.2		4.9	4.5	5.3	4.1		7.7	4.1	8.5	5.8
	SS	mg/l	11	1		< 1	2	1	1		7	2	4	3
	底層DO	mg/l			12					3.8				
	大腸菌数	CFU/100ml	130			16		3			< 1		2	
	全窒素	mg/l	0.90	0.90		0.57	0.86	0.43	0.84		0.44	0.52	0.54	0.36
	全燐	mg/l	0.057	0.020		0.022	0.042	0.023	0.015		0.023	0.010	0.028	0.026
トリハロメタン生成能	トリハロメタン生成能	mg/l											0.081	
	クロロホルム生成能	mg/l											0.065	
	ブロモジクロロメタン生成能	mg/l											0.014	
	ジブロモクロロメタン生成能	mg/l											0.001	
	ブロモホルム生成能	mg/l											< 0.001	
水生生物保全項目(環境基準)	全亜鉛	mg/l						< 0.001	0.001					
	ノニルフェノール	mg/l						< 0.00006	< 0.00006					
	LAS	mg/l						< 0.0006	< 0.0006					
その他項目	前日の天気		晴れ	晴れ	晴れ	晴れ	晴れ	雨	雨	雨	雨	雨	晴れ	晴れ
	オルト燐酸態燐	mg/L						0.004	0.006					
	クロロフィルa	μg/L						7.1						
	水位	m	357.83			357.35		356.03			355.38		357.69	
	水色		16			15		13			12		11	
	DO飽和率	%	139	115	114	113	68	139	41	42	183	13	132	10

	項目	単位	08月23日	09月09日	09月09日	10月11日	10月11日	10月11日	11月12日	11月12日	12月12日	12月12日	12月12日
一般項目	採取時刻		11時10分	12時00分	12時00分	09時30分	09時30分	09時30分	10時30分	10時30分	10時40分	10時40分	10時40分
	採取位置		下層	上層(表層)	下層	上層(表層)	下層	下層	上層(表層)	下層	上層(表層)	下層	下層
	採取水深	m	22.2	0.5	10	0.5	10	22.2	0.5	10	0.5	10	22.2
	天候コード		晴れ	雨	雨	晴れ	晴れ	晴れ	晴れ	晴れ	晴れ	晴れ	晴れ
	流況コード		通常の状況	通常の状況	通常の状況	通常の状況	通常の状況	通常の状況	通常の状況	通常の状況	通常の状況	通常の状況	通常の状況
	臭気コード		川藻臭(微)	川藻臭(微)	川藻臭(微)	川藻臭(微)	川藻臭(微)	川藻臭(微)	川藻臭(微)	川藻臭(微)	川藻臭(微)	川藻臭(微)	川藻臭(微)
	気温	℃	34.6	27.1	27.1	19.0	19.0	19.0	18.2	18.2	5.8	5.8	5.8
	水温	℃	27.0	27.0	23.0	19.5	18.0	18.0	14.5	13.5	7.8	7.5	7.0
	全水深	m		23.0		23.2			22.3		23.2		
	透明度	m		0.9		1.7			2.0		1.5		
生活環境項目	pH			9.6	7.2	7.5	7.1		7.3	7.2	7.3	7.3	
	DO	mg/l		13	1.6	5.6	6.2		7.2	5.7	8.4	8.3	
	COD	mg/l		10	5.9	5.0	6.1		4.0	3.9	4.2	4.0	
	SS	mg/l		9	< 1	2	4		< 1	1	3	4	
	底層DO	mg/l	< 0.5					6.1					8.5
	大腸菌数	CFU/100ml		1		17			13		3		
	全窒素	mg/l		0.61	0.80	0.74	0.90		0.92	0.94	1.0	1.0	
	全燐	mg/l		0.039	0.045	0.030	0.074		0.022	0.025	0.025	0.025	
トリハロメタン生成能	トリハロメタン生成能	mg/l				0.041							
	クロロホルム生成能	mg/l				0.030							
	ブロモジクロロメタン生成能	mg/l				0.009							
	ジブロモクロロメタン生成能	mg/l				0.001							
	ブロモホルム生成能	mg/l				< 0.001							
水生生物保全項目(環境基準)	全亜鉛	mg/l				< 0.001	0.002						
	ノニルフェノール	mg/l											
	LAS	mg/l											
その他項目	前日の天気		晴れ	雨	雨	曇り	曇り	曇り	晴れ	晴れ	晴れ	晴れ	晴れ
	オルト燐酸態燐	mg/L				0.006	0.023						
	クロロフィルa	μg/L				11							
	水位	m		357.83		357.84			357.75		357.71		
	水色			12		14			15		12		
	DO飽和率	%	4	169	19	62	66	65	72	56	71	71	70

年度	水域名	測定地点名	類型	基準点	調査機関名	地点統一番号
2024	四時ダム貯水池	四時ダムサイト		類型指定無	福島県	07-401-01

項目		単位	04月26日	04月26日	04月26日	05月27日	05月27日	05月27日	06月17日	06月17日	06月17日	07月19日	07月19日	07月19日
一般項目	採取時刻		12時10分	12時10分	12時10分	11時20分	11時20分	11時20分	10時45分	10時45分	10時45分	09時10分	09時10分	09時10分
	採取位置		上層(表層)	中層	下層	上層(表層)	中層	下層	上層(表層)	中層	下層	上層(表層)	中層	下層
	採取水深	m	0.5	18	35	0.5	18	35	0.5	18	35	0.5	18	35
	気温	℃	19	19	19	21.8	21.8	21.8	28	28	28	27	27	27
	水温	℃	16	7.4	6.7	18.6	9.8	6.9	25.5	9.7	7.1	26.3	12.8	7.2
生活環境項目	pH		7.9	7.5	7.4	7.9	7.4	7.3	9.4	7.2	7.2	8.3	7.3	7.1
	DO	mg/l	10	10	9.4	10	7.5	4.9	11	4.5	3.0	9.8	1.9	1.2
	BOD	mg/l	1.5	1.4	1.1	1.7	1.1	1.0	2.2	0.5	0.8	1.4	0.7	1.0
	COD	mg/l	2.6	2.3	2.5	3.0	2.8	2.5	3.5	2.1	2.2	3.0	2.2	3.7
	SS	mg/l	2	2	3	1	3	3	6	2	4	1	2	6
	大腸菌数	CFU/100ml	2	1	< 1	2	3	1	2	2	9	2	3	7
	全窒素	mg/l	0.34	0.48	0.49	0.40	0.60	0.69	0.23	0.54	0.58	0.20	0.50	0.55
	全燐	mg/l	0.009	0.007	0.008	0.023	0.019	0.016	0.019	0.017	0.021	0.012	0.015	0.024
トリハロメタン生成能	トリハロメタン生成能	mg/l				< 0.004	< 0.004	< 0.004						
水生生物保全項目(環境基準)	全亜鉛	mg/l	0.001	0.002	0.002	< 0.001	0.003	0.003	< 0.001	0.003	0.002	< 0.001	0.005	0.006
その他項目	クロロフィルa	μg/L	2.4	2.4	3.1	8.6	< 1	< 1	11	< 1	< 1	3.2	< 1	< 1
	濁度		2.8	1.8	2.3	2.2	3.4	4.3	3.4	2.7	6.3	1.7	2.2	10

項目		単位	08月05日	08月05日	08月05日	09月02日	09月02日	09月02日	10月07日	10月07日	10月07日	11月11日	11月11日	11月11日
一般項目	採取時刻		11時35分	11時35分	11時35分	11時40分	11時40分	11時40分	11時50分	11時50分	11時50分	11時20分	11時20分	11時20分
	採取位置		上層(表層)	中層	下層	上層(表層)	中層	下層	上層(表層)	中層	下層	上層(表層)	中層	下層
	採取水深	m	0.5	18	35	0.5	18	35	0.5	18	35	0.5	18	35
	気温	℃	26.1	26.1	26.1	29.2	29.2	29.2	24	24	24	18	18	18
	水温	℃	29.4	13.1	7.4	26	15.7	7.4	22.8	18.9	7.6	15.2	14.1	7.6
生活環境項目	pH		8.6	7.2	7.0	8.0	7.1	7.1	8.0	7.1	7.0	7.6	7.4	7.0
	DO	mg/l	10	2.0	1.4	8.6	2.7	1.7	12	5.1	1.6	10	8.8	0.6
	BOD	mg/l	1.4	0.6	1.2	1.7	1.7	1.1	1.5	0.8	1.0	1.2	1.0	2.4
	COD	mg/l	3.1	2.6	4.2	3.7	2.9	4.2	5.0	2.9	4.4	2.8	2.8	5.5
	SS	mg/l	1	2	5	3	4	3	3	4	6	4	1	11
	大腸菌数	CFU/100ml	< 1	4	2	20	48	26	< 1	25	20	1	3	7
	全窒素	mg/l	0.39	0.39	0.38	0.30	0.39	0.77	0.49	0.32	0.87	0.43	0.49	1.7
	全燐	mg/l	0.023	0.006	0.017	0.025	0.019	0.032	0.014	0.014	0.039	0.014	0.015	0.075
トリハロメタン生成能	トリハロメタン生成能	mg/l	< 0.004	< 0.004	< 0.004							< 0.004	< 0.004	< 0.004
水生生物保全項目(環境基準)	全亜鉛	mg/l	< 0.001	0.004	0.002	< 0.001	0.009	0.006	< 0.001	0.004	0.002	0.001	0.006	0.003
その他項目	クロロフィルa	μg/L	2.4	< 1	< 1	9.7	< 1	< 1	17	< 1	< 1	16	9.4	4.1
	濁度		2.2	2.7	3.6	3.4	3.4	4.2	3.3	2.9	5.8	3.8	3.4	9.2

項目		単位	12月02日	12月02日	12月02日	01月17日	01月17日	01月17日	02月03日	02月03日	02月03日	03月11日	03月11日	03月11日
一般項目	採取時刻		11時10分	11時10分	11時10分	11時20分	11時20分	11時20分	11時10分	11時10分	11時10分	13時40分	13時40分	13時40分
	採取位置		上層(表層)	中層	下層	上層(表層)	中層	下層	上層(表層)	中層	下層	上層(表層)	中層	下層
	採取水深	m	0.5	18	35	0.5	18	35	0.5	18	35	0.5	18	35
	気温	℃	12.8	12.8	12.8	6	6	6	8.2	8.2	8.2	13.2	13.2	13.2
	水温	℃	12.1	11.4	7.7	5.5	5.4	5.4	5.1	4.9	4.9	5.4	5.2	4.9
生活環境項目	pH		7.7	7.5	6.9	7.5	7.5	7.5	7.7	7.7	7.6	7.7	7.6	7.6
	DO	mg/l	11	10	0.7	12	11	11	12	12	12	12	12	12
	BOD	mg/l	1.4	1.4	2.8	0.9	1.0	1.1	0.6	0.8	1.2	0.7	0.8	0.9
	COD	mg/l	2.9	2.8	5.6	2.3	2.8	2.6	2.3	2.4	5.0	3.5	3.4	4.0
	SS	mg/l	3	3	8	2	3	3	2	2	24	2	2	5
	大腸菌数	CFU/100ml	2	3	7	3	2	1	< 1	< 1	< 1	1	< 1	2
	全窒素	mg/l	0.42	0.45	1.8	0.47	0.47	0.49	0.44	0.46	0.60	0.37	0.40	0.44
	全燐	mg/l	0.010	0.012	0.085	0.013	0.013	0.014	0.010	0.011	0.059	0.007	0.009	0.012
トリハロメタン生成能	トリハロメタン生成能	mg/l				< 0.004	< 0.004	< 0.004						
水生生物保全項目(環境基準)	全亜鉛	mg/l	0.001	0.004	0.003	< 0.001	0.003	0.001	< 0.001	0.001	0.004	< 0.001	0.002	0.001
その他項目	クロロフィルa	μg/L	9.6	13	4.8	6.8	8.6	7.4	13	14	22	15	15	19
	濁度		4.7	5.1	7.8	4.6	4.8	4.8	3.8	4.2	14	3.6	3.6	4.6

年度	水域名	測定地点名	類型	基準点	調査機関名	地点統一番号
2024	三春ダム貯水池	三春ダムサイト		類型指定無	国土交通省三春ダム管理所	07-402-01

項目		単位	04月17日	04月17日	04月17日	05月16日	05月16日	05月16日	06月11日	06月11日	06月11日	07月16日	07月16日	07月16日
一般項目	採取時刻		11時10分	11時40分	11時55分	11時45分	12時40分	12時50分	12時20分	12時50分	13時00分	12時15分	13時00分	13時20分
	採取位置		上層(表層)	中層	下層	上層(表層)	中層	下層	上層(表層)	中層	下層	上層(表層)	中層	下層
	採取水深	m	0.5	19.5	38	0.5	18.5	36	0.5	15.5	30	0.5	15	29
	天候コード		曇り	曇り	曇り	曇り	曇り	曇り	晴れ	晴れ	晴れ	曇り	曇り	曇り
	流況コード		通常の状況	通常の状況	通常の状況	通常の状況	通常の状況	通常の状況	通常の状況	通常の状況	通常の状況	通常の状況	通常の状況	通常の状況
	臭気コード		無臭	無臭	無臭	無臭	無臭	無臭	無臭	無臭	無臭	無臭	無臭	下水臭(微)
	色相コード		無色	無色	無色	無色	無色	無色	無色	無色	白色・乳白色・中	無色	無色	無色
	気温	℃	18.1	18.1	18.1	19.1	19.1	19.1	28	28	28	27.5	27.5	27.5
	水温	℃	13.6	9.1	6.5	14.4	13.1	6.9	21.2	17.5	6.9	24	23.2	8.5
	全水深	m	39	39	39	37	37	37	31	31	31	30	30	30
	透明度	m	2.9			3.2			3			1.7		
生活環境項目	pH		7.7	7.7	7.3	7.5	7.4	7.1	7.5	7.3	7.0	7.4	7.3	7.0
	DO	mg/l	10	10	4.6	10	9.5	0.8	9.2	7.9	1.0	8.3	7.3	0.7
	BOD	mg/l	1.0	0.7	1.0	1.4	0.8	0.5	0.9	< 0.5	1.0	1.6	0.8	< 0.5
	COD	mg/l	4.1	3.9	4.2	3.7	3.5	3.4	4.2	3.9	4.8	5.0	4.6	6.1
	SS	mg/l	1	3	4	1	1	1	1	1	12	4	5	6
	大腸菌数	CFU/100ml	1	4	3	17	5	< 1	< 1	1	28	42	67	14
	全窒素	mg/l	1.4	1.4	2.3	1.3	1.3	2.3	1.1	1.2	2.9	1.3	1.3	2.9
	全燐	mg/l	0.027	0.035	0.042	0.027	0.022	0.041	0.030	0.032	0.10	0.044	0.051	0.082
健康項目	カドミウム	mg/l				< 0.0003								
	全シアン	mg/l				< 0.1								
	鉛	mg/l				< 0.005								
	六価クロム	mg/l				< 0.01								
	砒素	mg/l				< 0.005								
	総水銀	mg/l				< 0.0005								
	PCB	mg/l				< 0.0005								
	ジクロロメタン	mg/l				< 0.002								
	四塩化炭素	mg/l				< 0.0002								
	1,2-ジクロロエタン	mg/l				< 0.0004								
	1,1-ジクロロエチレン	mg/l				< 0.002								
	シス-1,2-ジクロロエチレン	mg/l				< 0.002								
	1,1,1-トリクロロエタン	mg/l				< 0.0005								
	1,1,2-トリクロロエタン	mg/l				< 0.0006								
	トリクロロエチレン	mg/l				< 0.001								
	テトラクロロエチレン	mg/l				< 0.0005								
	1,3-ジクロロプロペン	mg/l				< 0.0002								
	チウラム	mg/l				< 0.0006								
	シマジン	mg/l				< 0.0003								
	チオベンカルブ	mg/l				< 0.002								
	ベンゼン	mg/l				< 0.001								
	セレン	mg/l				< 0.002								
	硝酸性窒素	mg/l	0.99	1.0	0.71	0.95	0.97	0.60	0.83	0.84	0.03	0.76	0.73	< 0.02
	亜硝酸性窒素	mg/l	0.017	0.018	0.028	0.027	0.026	0.028	0.027	0.026	0.003	0.145	0.12	< 0.001
	ふっ素	mg/l				< 0.08								
	ほう素	mg/l				< 0.02								
トリハロメタン生成能	トリハロメタン生成能	mg/l				0.11						0.10		
特殊項目	亜鉛	mg/l				0.001						0.007		
水生生物保全項目(環境基準)	ノニルフェノール	mg/l				< 0.00006						< 0.00006		
	LAS	mg/l				< 0.0006						< 0.0006		
その他項目	アンモニア性窒素	mg/L	0.13	0.15	0.8	0.08	0.13	1.55	0.07	0.1	1.77	< 0.05	< 0.05	2.62
	オルト燐酸態燐	mg/L	0.011	0.017	0.027	0.008	0.012	0.028	0.013	0.022	0.06	0.016	0.029	0.044
	クロロフィルa	μg/L	1.5	1.1	< 1	5.4	< 1	< 1	4.0	1.1	1.6	6.6	5.0	< 1
	濁度		1.8	3.7	5.4	1.7	1.3	1.4	1.3	2.1	20	3.3	5.2	7.4
	DO飽和率	%	105.1	94.3	38.7	103.4	93.6	7.2	107.1	85.1	8.9	101.7	88	6.2
	フェオフィチン		< 2	< 2	4.4	2.8	< 2	< 2	3.9	2.8	7	6	8.4	4.1
	2-メチルイソボルネオール					< 0.005						< 0.005		
	ジオスミン					0.005						< 0.005		
	有機態窒素		0.28	0.31	0.8	0.28	0.19	0.2	0.26	0.28	1.12	0.46	0.44	0.29
	溶解性総窒素		1.37	1.41	1.94	1.22	1.26	2.26	1.16	1.19	2.28	1.18	1.23	2.8
	溶解性オルトリン酸態リン		0.01	0.012	0.007	0.008	0.009	0.02	0.012	0.017	< 0.003	0.013	0.02	0.038
	溶解性総リン		0.021	0.024	0.021	0.017	0.015	0.028	0.021	0.024	0.007	0.021	0.027	0.053
	DOC		2.1	2.1	2	2.3	2.1	2	2.6	2.6	2.2	2.4	2.5	2.4
	溶解性COD		3.4	3.3	3.4	3.5	3.3	3.3	3.9	3.7	3.6	3.8	3.7	4.9
	ORP(現地測定項目)		190	202	220	368	388	198	368	274	−102	749	883	937
	電気伝導度		16.7			16.7			16.7			16.6		
	VSS		1			< 1			< 1			2		
	TOC		2.4	2.2	2.3	2.4	2.2	2.1	2.8	2.7	2.7	2.8	2.8	2.7

年度	水域名	測定地点名	類型	基準点	調査機関名	地点統一番号
2024	三春ダム貯水池	三春ダムサイト		類型指定無	国土交通省三春ダム管理所	07-402-01

項目		単位	08月20日	08月20日	08月20日	09月17日	09月17日	09月17日	10月16日	10月16日	10月16日	11月12日	11月12日	11月12日
一般項目	採取時刻		12時15分	12時40分	13時00分	11時50分	12時30分	12時50分	11時40分	12時15分	12時35分	10時46分	11時37分	11時55分
	採取位置		上層(表層)	中層	下層	上層(表層)	中層	下層	上層(表層)	中層	下層	上層(表層)	中層	下層
	採取水深	m	0.5	13.5	26	0.5	14.5	28	0.5	15	29	0.5	17	33
	天候コード		曇り	曇り	曇り	曇り	曇り	曇り	曇り	曇り	曇り	曇り	曇り	曇り
	流況コード		通常の状況	通常の状況	通常の状況	通常の状況	通常の状況	通常の状況	通常の状況	通常の状況	通常の状況	通常の状況	通常の状況	通常の状況
	臭気コード		無臭	無臭	下水臭(微)	無臭	無臭	下水臭(微)	無臭	無臭	下水臭(微)	無臭	無臭	無臭
	色相コード		無色	無色	無色	無色	無色	褐色・淡(明)	無色	無色	褐色・淡(明)	無色	無色	無色
	気温	℃	28.4	28.4	28.4	30.3	30.3	30.3	25.2	25.2	25.2	18.5	18.5	18.5
	水温	℃	27.8	26.6	9.1	27.4	26.9	9.4	21.9	21.4	9.5	16.8	16.3	9.1
	全水深	m	27	27	27	29	29	29	30	30	30	34	34	34
	透明度	m	0.8			1.1			2			2.1		
生活環境項目	pH		7.9	7.5	7.3	8.6	7.7	7.1	7.8	7.7	7.3	7.9	7.5	7.4
	DO	mg/l	9.3	7.2	0.6	10	7.8	< 0.5	8.8	7.7	< 0.5	10	8.1	1.0
	BOD	mg/l	3.8	2.8	1.9	2.1	1.3	0.8	1.5	0.9	0.8	1.3	1.0	1.3
	COD	mg/l	7.4	6.3	4.6	8.5	6.0	6.1	4.9	4.4	7.4	5.3	4.7	7.2
	SS	mg/l	8	6	4	12	6	15	4	4	17	6	6	7
	大腸菌数	CFU/100ml	15	13	16	43	54	56	4	3	38	1	2	24
	全窒素	mg/l	1.2	1.3	2.9	1.3	1.0	3.7	1.1	1.1	4.4	1.1	1.2	5.0
	全燐	mg/l	0.10	0.10	0.030	0.098	0.078	0.14	0.048	0.048	0.12	0.039	0.043	0.039
健康項目	カドミウム	mg/l												
	全シアン	mg/l												
	鉛	mg/l												
	六価クロム	mg/l												
	砒素	mg/l												
	総水銀	mg/l												
	PCB	mg/l												
	ジクロロメタン	mg/l												
	四塩化炭素	mg/l												
	1,2-ジクロロエタン	mg/l												
	1,1-ジクロロエチレン	mg/l												
	シス-1,2-ジクロロエチレン	mg/l												
	1,1,1-トリクロロエタン	mg/l												
	1,1,2-トリクロロエタン	mg/l												
	トリクロロエチレン	mg/l												
	テトラクロロエチレン	mg/l												
	1,3-ジクロロプロペン	mg/l												
	チウラム	mg/l												
	シマジン	mg/l												
	チオベンカルブ	mg/l												
	ベンゼン	mg/l												
	セレン	mg/l												
	硝酸性窒素	mg/l	0.63	0.69	< 0.02	0.55	0.60	< 0.02	0.78	0.80	< 0.02	0.83	0.90	< 0.02
	亜硝酸性窒素	mg/l	0.031	0.042	< 0.001	0.007	0.008	< 0.001	0.015	0.013	< 0.001	0.015	0.048	< 0.001
	ふっ素	mg/l										0.08		
	ほう素	mg/l												
トリハロメタン生成能	トリハロメタン生成能	mg/l				0.16						0.12		
特殊項目	亜鉛	mg/l				0.003						0.001		
水生生物保全項目(環境基準)	ノニルフェノール	mg/l				< 0.00006						< 0.00006		
	LAS	mg/l				< 0.0006						< 0.0006		
その他項目	アンモニア性窒素	mg/L	< 0.05	< 0.05	2.18	< 0.05	< 0.05	3.4	< 0.05	< 0.05	4.05	< 0.05	0.07	4.77
	オルト燐酸態燐	mg/L	0.047	0.068	0.003	0.021	0.035	0.099	0.026	0.031	0.087	0.009	0.019	0.011
	クロロフィルa	μg/L	7.1	2.9	< 1	37	21	1.8	18	12	2.5	21	23	5.9
	濁度		7	7.8	4.4	5.1	4.8	13.7	3.1	3.1	17.3	3.4	4.3	9.4
	DO飽和率	%	120.2	91.8	6	130.4	100	0.8	104	90.4	2.8	106.9	85.4	9.7
	フェオフィチン		4.5	2	< 2	20	5.7	4.7	3.8	2.2	5.3	4.6	< 2	6.3
	2-メチルイソボルネオール					< 0.005						< 0.005		
	ジオスミン					< 0.005						< 0.005		
	有機態窒素		0.62	0.58	0.8	0.81	0.45	0.38	0.31	0.30	0.43	0.34	0.27	0.31
	溶解性総窒素		0.91	1.09	2.82	0.85	0.86	3.54	1.00	1.00	4.47	1.03	1.15	4.76
	溶解性オルトリン酸態リン		0.047	0.058	< 0.003	0.02	0.022	0.059	0.026	0.028	0.058	0.008	0.014	0.006
	溶解性総リン		0.059	0.071	0.012	0.04	0.04	0.08	0.033	0.034	0.065	0.014	0.019	0.014
	DOC		3.3	3.4	2.4	3	2.8	2.8	2.9	2.7	3.1	2.6	2.5	3.3
	溶解性COD		5.4	5.6	3.8	4.7	4.5	4.6	4.2	4.2	6	4.2	4.1	7.1
	ORP(現地測定項目)		185	210	-122	115	170	-164	189	204	-163	181	200	-142
	電気伝導度		14.1			14.5			15			15.1		
	VSS		3			4			2			4		
	TOC		3.8	3.4	2.7	3.2	3	3	3	2.9	3.5	2.9	2.6	3.5

年度	水域名	測定地点名	類型	基準点	調査機関名	地点統一番号
2024	三春ダム貯水池	三春ダムサイト		類型指定無	国土交通省三春ダム管理所	07-402-01

項目		単位	12月04日	12月04日	12月04日	01月14日	01月14日	01月14日	02月12日	02月12日	02月12日	03月04日	03月04日	03月04日
一般項目	採取時刻		10時00分	10時20分	10時35分	10時22分	10時44分	10時55分	10時20分	10時40分	10時50分	11時25分	12時00分	12時15分
	採取位置		上層(表層)	中層	下層	上層(表層)	中層	下層	上層(表層)	中層	下層	上層(表層)	中層	下層
	採取水深	m	0.5	17	33	0.5	17.5	34	0.5	18	35	0.5	18.5	36
	天候コード		曇り	曇り	曇り	曇り	曇り	曇り	曇り	曇り	曇り	曇り	曇り	曇り
	流況コード		通常の状況	通常の状況	通常の状況	通常の状況	通常の状況	通常の状況	通常の状況	通常の状況	通常の状況	通常の状況	通常の状況	通常の状況
	臭気コード		無臭	無臭	無臭	無臭	無臭	無臭	無臭	無臭	無臭	無臭	無臭	無臭
	色相コード		無色	無色	白色・乳白色・中	無色	無色	無色	無色	無色	無色	無色	無色	無色
	気温	℃	9.9	9.9	9.9	7.5	7.5	7.5	4.8	4.8	4.8	3.9	3.9	3.9
	水温	℃	11.9	11.8	8.2	6	6	5.5	4.5	4.4	4.3	4.9	4.4	4.9
	全水深	m	34	34	34	35	35	35	36	36	36	37	37	37
	透明度	m	1.8			4			4.5			5.7		
生活環境項目	pH		7.9	7.9	7.5	7.6	7.6	7.6	7.7	7.7	7.6	7.7	7.7	7.7
	DO	mg/l	10	10	2.1	10	10	10	11	11	11	12	11	11
	BOD	mg/l	0.5	0.5	1.0	0.5	0.7	0.9	0.5	< 0.5	< 0.5	< 0.5	0.6	0.5
	COD	mg/l	4.8	4.6	7.1	3.4	3.2	3.2	3.0	2.7	2.9	3.2	3.0	2.9
	SS	mg/l	6	7	8	< 1	1	1	1	< 1	1	< 1	< 1	1
	大腸菌数	CFU/100ml	13	17	10	4	7	24	< 1	< 1	< 1	< 1	< 1	< 1
	全窒素	mg/l	1.1	1.2	5.7	1.3	1.3	1.5	1.3	1.3	1.3	1.3	1.3	1.4
	全燐	mg/l	0.016	0.019	0.034	0.012	0.012	0.020	0.012	0.011	0.014	0.011	0.011	0.013
健康項目	カドミウム	mg/l												
	全シアン	mg/l												
	鉛	mg/l												
	六価クロム	mg/l												
	砒素	mg/l												
	総水銀	mg/l												
	PCB	mg/l												
	ジクロロメタン	mg/l												
	四塩化炭素	mg/l												
	1,2-ジクロロエタン	mg/l												
	1,1-ジクロロエチレン	mg/l												
	シス-1,2-ジクロロエチレン	mg/l												
	1,1,1-トリクロロエタン	mg/l												
	1,1,2-トリクロロエタン	mg/l												
	トリクロロエチレン	mg/l												
	テトラクロロエチレン	mg/l												
	1,3-ジクロロプロペン	mg/l												
	チウラム	mg/l												
	シマジン	mg/l												
	チオベンカルブ	mg/l												
	ベンゼン	mg/l												
	セレン	mg/l												
	硝酸性窒素	mg/l	0.90	0.86	< 0.02	0.96	0.95	0.54	1.0	1.0	1.0	1.0	1.0	1.1
	亜硝酸性窒素	mg/l	0.013	0.023	< 0.001	0.023	0.023	0.013	0.020	0.020	0.020	0.019	0.019	0.020
	ふっ素	mg/l												
	ほう素	mg/l												
トリハロメタン生成能	トリハロメタン生成能	mg/l												
特殊項目	亜鉛	mg/l												
水生生物保全項目(環境基準)	ノニルフェノール	mg/l												
	LAS	mg/l												
その他項目	アンモニア性窒素	mg/L	< 0.05	< 0.05	4.89	0.08	0.09	0.14	0.11	0.12	0.15	0.11	0.11	0.16
	オルト燐酸態燐	mg/L	0.003	0.004	0.007	0.004	0.005	0.008	0.003	0.004	0.005	< 0.003	< 0.003	0.004
	クロロフィルa	μg/L	26.4	25	6.5	< 1	< 1	< 1	1.7	2.7	2.0	4.4	5.2	< 1
	濁度		3.8	4.5	6.8	1.2	1.2	1.9	< 1	< 1	1.2	1	< 1	1.3
	DO飽和率	%	97.2	96.6	19.2	87.6	84.9	86.2	94.3	92.1	89.2	97.1	94.7	95.3
	フェオフィチン		< 2	< 2	5.2	< 2	< 2	< 2	< 2	< 2	< 2	< 2	< 2	< 2
	2-メチルイソボルネオール													
	ジオスミン													
	有機態窒素		0.27	0.38	0.81	0.24	0.24	0.83	0.23	0.19	0.21	0.21	0.25	0.25
	溶解性総窒素		1.03	1.07	5.01	1.27	1.27	1.44	1.3	1.29	1.35	1.29	1.31	1.36
	溶解性オルトリン酸態リン		< 0.003	< 0.003	0.004	0.003	0.003	0.004	< 0.003	< 0.003	< 0.003	< 0.003	< 0.003	< 0.003
	溶解性総リン		0.007	0.007	0.013	0.008	0.009	0.011	0.008	0.008	0.008	0.007	0.007	0.007
	DOC		2.3	2.4	3.5	2	2	1.9	1.9	1.9	1.9	1.9	1.9	1.8
	溶解性COD		3.7	3.8	7	3.1	3.1	2.8	2.9	2.6	2.7	2.9	2.8	2.9
	ORP(現地測定項目)		234	234	-146	127	153	160	115	150	168	245	246	66
	電気伝導度		15.7			16.7			17.2			17.3		
	VSS		4			< 1			1			< 1		
	TOC		2.4	2.6	3.6	2.2	2.2	2.1	2	2	2.1	2	2	1.9

年度	水域名	測定地点名	類型	基準点	調査機関名	地点統一番号
2024	摺上川ダム貯水池	摺上川ダムサイト		類型指定無	国土交通省摺上川ダム管理所	07-403-01

	項目	単位	04月18日	04月18日	04月18日	05月15日	05月15日	05月15日	06月12日	06月12日	06月12日	07月02日	07月02日	07月02日
一般項目	採取時刻		10時15分	10時35分	10時55分	09時40分	10時02分	10時20分	09時55分	10時25分	10時50分	09時33分	09時52分	10時07分
	採取位置		上層(表層)	中層	下層	上層(表層)	中層	下層	上層(表層)	中層	下層	上層(表層)	中層	下層
	採取水深	m	0.5	37.5	71	0.5	34	68	0.5	33	66	0.5	32.5	64
	天候コード		晴れ	晴れ	晴れ	晴れ	晴れ	晴れ	晴れ	晴れ	晴れ	曇り	曇り	曇り
	流況コード		通常の状況	通常の状況	通常の状況	通常の状況	通常の状況	通常の状況	通常の状況	通常の状況	通常の状況	通常の状況	通常の状況	通常の状況
	臭気コード			無臭	無臭		無臭	無臭		無臭	無臭		無臭	無臭
	色相コード			無色	無色		無色	無色		無色	無色		無色	無色
	気温	℃	15.8	15.8	15.8	18.5	18.5	18.5	29.6	29.6	29.6	24	24	24
	水温	℃	11.4	5.8	5.6	15.6	6.6	6.1	24.5	8.3	8	22.6	7.2	6.6
	全水深	m	72	72	72	69	69	69	67	67	67	65	65	65
	透明度	m	2.1			3.6			4.7			4.5		
生活環境項目	pH		7.3	7.1	7.1	7.4	7.0	7.0	7.5	7.0	7.0	7.5	6.9	6.8
	DO	mg/l	11	12	12	10	11	10	9.4	10	9.3	8.7	10	8.7
	BOD	mg/l	0.6	0.6	0.5	< 0.5	< 0.5	< 0.5	< 0.5	< 0.5	< 0.5	< 0.5	< 0.5	< 0.5
	COD	mg/l	2.6	2.5	2.6	2.1	2.0	2.0	2.3	1.8	1.8	2.2	1.5	1.4
	SS	mg/l	1	2	2	1	< 1	1	1	< 1	1	1	< 1	1
	大腸菌数	CFU/100ml	< 1	< 1	< 1	3	< 1	< 1	< 1	< 1	< 1	3	< 1	< 1
	全窒素	mg/l	0.20	0.22	0.23	0.13	0.19	0.25	0.08	0.18	0.24	0.10	0.20	0.27
	全燐	mg/l	0.007	0.006	0.006	0.003	0.003	0.005	0.004	0.003	0.005	0.004	0.003	0.005
健康項目	カドミウム	mg/l												
	全シアン	mg/l												
	鉛	mg/l												
	六価クロム	mg/l												
	砒素	mg/l												
	総水銀	mg/l												
	PCB	mg/l												
	ジクロロメタン	mg/l												
	四塩化炭素	mg/l												
	1,2-ジクロロエタン	mg/l												
	1,1-ジクロロエチレン	mg/l												
	シス-1,2-ジクロロエチレン	mg/l												
	1,1,1-トリクロロエタン	mg/l												
	1,1,2-トリクロロエタン	mg/l												
	トリクロロエチレン	mg/l												
	テトラクロロエチレン	mg/l												
	1,3-ジクロロプロペン	mg/l												
	チウラム	mg/l												
	シマジン	mg/l												
	チオベンカルブ	mg/l												
	ベンゼン	mg/l												
	セレン	mg/l												
	硝酸性窒素	mg/l	0.10	0.13	0.13	0.04	0.13	0.13	< 0.02	0.13	0.12	< 0.02	0.13	0.13
	亜硝酸性窒素	mg/l	< 0.001	< 0.001	< 0.001	0.001	< 0.001	< 0.001	< 0.001	0.001	0.002	< 0.001	< 0.001	0.001
	ふっ素	mg/l												
	ほう素	mg/l												
	1,4-ジオキサン	mg/l												
トリハロメタン生成能	トリハロメタン生成能	mg/l				0.049	0.047							
特殊項目	亜鉛	mg/l	0.001	0.003	0.001	0.002	0.001	0.004	0.002	0.001	0.001	0.001	< 0.001	< 0.001
その他項目	アンモニア性窒素	mg/L	< 0.05	< 0.05	< 0.05	< 0.05	< 0.05	< 0.05	< 0.05	< 0.05	< 0.05	< 0.05	< 0.05	< 0.05
	オルト燐酸態燐	mg/L	< 0.003	< 0.003	< 0.003	< 0.003	< 0.003	< 0.003	< 0.003	< 0.003	< 0.003	< 0.003	< 0.003	< 0.003
	クロロフィルa	μg/L	1.2	2.5	2.0	2.3	< 1	1.0	< 1	< 1	< 1	< 1	< 1	< 1
	蒸発残留物		< 2	4.4	6.2	< 2	< 2	< 2	< 2	< 2	< 2	< 2	< 2	< 2
	濁度		2.1	2	2.9	1.4	< 1	1.3	< 1	< 1	1.1	< 1	< 1	1.5
	2-ﾒﾁﾙｲｿﾎﾞﾙﾈｵｰﾙ					< 0.005								
	ジオスミン					< 0.005								

年度	水域名	測定地点名	類型	基準点	調査機関名	地点統一番号
2024	摺上川ダム貯水池	摺上川ダムサイト		類型指定無	国土交通省摺上川ダム管理所	07-403-01

	項目	単位	08月01日	08月01日	08月01日	09月03日	09月03日	09月03日	10月01日	10月01日	10月01日	11月13日	11月13日	11月13日
一般項目	採取時刻		09時40分	10時08分	11時00分	09時44分	10時02分	10時17分	09時53分	10時20分	10時37分	09時25分	09時50分	10時05分
	採取位置		上層(表層)	中層	下層	上層(表層)	中層	下層	上層(表層)	中層	下層	上層(表層)	中層	下層
	採取水深	m	0.5	30	59	0.5	29	57	0.5	29	57	0.5	28	55
	天候コード		曇り	曇り	曇り	晴れ	晴れ	晴れ	晴れ	曇り	晴れ	曇り	晴れ	曇り
	流況コード		通常の状況	通常の状況	通常の状況	通常の状況	通常の状況	通常の状況	通常の状況	通常の状況	通常の状況	通常の状況	通常の状況	通常の状況
	臭気コード			無臭	無臭		無臭	無臭		無臭	無臭		無臭	無臭
	色相コード			無色	無色		無色	無色		無色	無色		無色	無色
	気温	℃	26.8	26.8	26.8	22.5	22.5	22.5	23.8	23.8	23.8	12	12	12
	水温	℃	26.9	7.3	6.7	27.1	7.4	6.8	22.4	7.2	6.6	14.9	7.3	6.7
	全水深	m	60	60	60	58	58	58	58	58	58	56	56	56
	透明度	m	4.5			4			2.6			4.5		
生活環境項目	pH		7.6	6.7	6.8	7.4	6.6	6.7	7.2	6.6	6.8	7.1	6.5	6.7
	DO	mg/l	7.8	9.7	7.2	8.0	8.8	6.2	7.8	7.6	4.6	9.1	5.8	2.9
	BOD	mg/l	< 0.5	< 0.5	< 0.5	< 0.5	< 0.5	< 0.5	< 0.5	< 0.5	< 0.5	< 0.5	< 0.5	< 0.5
	COD	mg/l	3.1	2.0	2.0	3.2	1.8	1.8	3.5	1.8	1.7	3.0	1.9	2.0
	SS	mg/l	1	1	2	1	< 1	1	1	1	1	< 1	1	1
	大腸菌数	CFU/100ml	1	< 1	< 1	< 1	1	< 1	1	2	1	< 1	< 1	< 1
	全窒素	mg/l	0.11	0.23	0.28	0.16	0.24	0.31	0.27	0.25	0.31	0.27	0.29	0.30
	全燐	mg/l	0.004	0.003	0.005	0.005	< 0.003	0.005	0.008	0.005	0.007	0.006	0.005	0.006
健康項目	カドミウム	mg/l	< 0.0003	< 0.0003										
	全シアン	mg/l	< 0.1	< 0.1										
	鉛	mg/l	< 0.005	< 0.005										
	六価クロム	mg/l	< 0.01	< 0.01										
	砒素	mg/l	< 0.005	< 0.005										
	総水銀	mg/l	< 0.0005	< 0.0005										
	PCB	mg/l	< 0.0005	< 0.0005										
	ジクロロメタン	mg/l	< 0.002	< 0.002										
	四塩化炭素	mg/l	< 0.0002	< 0.0002										
	1,2-ジクロロエタン	mg/l	< 0.0004	< 0.0004										
	1,1-ジクロロエチレン	mg/l	< 0.002	< 0.002										
	シス-1,2-ジクロロエチレン	mg/l	< 0.002	< 0.002										
	1,1,1-トリクロロエタン	mg/l	< 0.0005	< 0.0005										
	1,1,2-トリクロロエタン	mg/l	< 0.0006	< 0.0006										
	トリクロロエチレン	mg/l	< 0.001	< 0.001										
	テトラクロロエチレン	mg/l	< 0.0005	< 0.0005										
	1,3-ジクロロプロペン	mg/l	< 0.0002	< 0.0002										
	チウラム	mg/l	< 0.0006	< 0.0006										
	シマジン	mg/l	< 0.0003	< 0.0003										
	チオベンカルブ	mg/l	< 0.002	< 0.002										
	ベンゼン	mg/l	< 0.001	< 0.001										
	セレン	mg/l	< 0.002	< 0.002										
	硝酸性窒素	mg/l	< 0.02	0.15	0.16	< 0.02	0.17	0.17	0.09	0.17	0.15	0.12	0.2	0.18
	亜硝酸性窒素	mg/l	< 0.001	< 0.001	0.001	< 0.001	< 0.001	0.001	0.002	< 0.001	0.001	0.003	< 0.001	< 0.001
	ふっ素	mg/l	< 0.08	< 0.08										
	ほう素	mg/l	< 0.02	< 0.02										
	1,4-ジオキサン	mg/l	< 0.005	< 0.005										
トリハロメタン生成能	トリハロメタン生成能	mg/l	0.06	0.045								0.07	0.046	
特殊項目	亜鉛	mg/l	0.004	< 0.001	0.001	0.002	0.001	0.001	0.003	0.001	0.001	0.002	< 0.001	0.001
その他項目	アンモニア性窒素	mg/L	< 0.05	< 0.05	< 0.05	< 0.05	< 0.05	< 0.05	< 0.05	< 0.05	< 0.05	< 0.05	< 0.05	< 0.05
	オルト燐酸態燐	mg/L	< 0.003	< 0.003	< 0.003	< 0.003	< 0.003	< 0.003	< 0.003	< 0.003	< 0.003	< 0.003	< 0.003	< 0.003
	クロロフィルa	μg/L	< 1	< 1	< 1	1.3	< 1	< 1	1.2	< 1	< 1	< 1	< 1	< 1
	蒸発残留物		< 2	< 2	< 2	< 2	< 2	< 2	< 2	< 2	< 2	3.8	< 2	< 2
	濁度		1.2		1.4	< 1	< 1	1.6	1.3	1.1	1.8	< 1	1.2	1.6
	2-ﾒﾁﾙｲｿﾎﾞﾙﾈｵｰﾙ		< 0.005									< 0.005		
	ジオスミン		< 0.005									< 0.005		

年度	水域名	測定地点名	類型	基準点	調査機関名	地点統一番号
2024	摺上川ダム貯水池	摺上川ダムサイト		類型指定無	国土交通省摺上川ダム管理所	07-403-01

項目		単位	12月17日	12月17日	12月17日	01月21日	01月21日	01月21日	02月28日	02月28日	02月28日	03月11日	03月11日	03月11日
一般項目	採取時刻		09時35分	09時55分	10時30分	09時49分	10時15分	10時40分	09時44分	10時24分	10時58分	09時44分	10時10分	10時35分
	採取位置		上層(表層)	中層	下層	上層(表層)	中層	下層	上層(表層)	中層	下層	上層(表層)	中層	下層
	採取水深	m	0.5	28.5	56	0.5	29.5	58	0.5	28.5	56	0.5	31	61
	天候コード		晴れ	晴れ	晴れ	曇り	曇り	曇り	晴れ		晴れ	曇り	曇り	曇り
	流況コード		通常の状況	通常の状況	通常の状況	通常の状況	通常の状況	通常の状況	通常の状況	通常の状況	通常の状況	通常の状況	通常の状況	通常の状況
	臭気コード			無臭	無臭		無臭	無臭		無臭	無臭		無臭	無臭
	色相コード			無色	無色		無色	無色		無色	無色		無色	無色
	気温	℃	3.5	3.5	3.5	5.6	5.6	5.6	7	7	7	3.5	3.5	3.5
	水温	℃	8.2	7.7	6.7	4.7	4.6	4.4	2.7	2.7	2.7	3.3	3.2	3.2
	全水深	m	57	57	57	59	59	59	57	57	57	62	62	62
	透明度	m	3.2			4.8			3.7			3.2		
生活環境項目	pH		7.0	6.6	6.6	7.1	7.0	7.0	7.1	7.2	7.2	7.2	7.2	7.2
	DO	mg/l	9.6	7.0	2.0	11	11	11	12	12	13	12	12	13
	BOD	mg/l	< 0.5	< 0.5	< 0.5	< 0.5	< 0.5	< 0.5	< 0.5	< 0.5	< 0.5	< 0.5	< 0.5	< 0.5
	COD	mg/l	2.7	2.5	2.1	2.3	2.3	2.6	2.0	2.2	2.3	2.0	2.4	2.2
	SS	mg/l	< 1	1	1	1	< 1	1	1	1	1	1	1	1
	大腸菌数	CFU/100ml	< 1	1	< 1	< 1	< 1	< 1	< 1	< 1	< 1	< 1	< 1	1
	全窒素	mg/l	0.29	0.33	0.36	0.30	0.33	0.31	0.29	0.40	0.40	0.30	0.31	0.30
	全燐	mg/l	0.006	0.007	0.007	0.006	0.006	0.008	0.009	0.008	0.008	0.006	0.006	0.006
健康項目	カドミウム	mg/l							< 0.0003	< 0.0003				
	全シアン	mg/l							< 0.1	< 0.1				
	鉛	mg/l							< 0.005	< 0.005				
	六価クロム	mg/l							< 0.01	< 0.01				
	砒素	mg/l							< 0.005	< 0.005				
	総水銀	mg/l							< 0.0005	< 0.0005				
	PCB	mg/l							< 0.0005	< 0.0005				
	ジクロロメタン	mg/l							0.002	< 0.002				
	四塩化炭素	mg/l							< 0.0002	< 0.0002				
	1,2-ジクロロエタン	mg/l							< 0.0004	< 0.0004				
	1,1-ジクロロエチレン	mg/l							< 0.002	< 0.002				
	シス-1,2-ジクロロエチレン	mg/l							< 0.002	< 0.002				
	1,1,1-トリクロロエタン	mg/l							< 0.0005	< 0.0005				
	1,1,2-トリクロロエタン	mg/l							< 0.0006	< 0.0006				
	トリクロロエチレン	mg/l							< 0.001	< 0.001				
	テトラクロロエチレン	mg/l							< 0.0005	< 0.0005				
	1,3-ジクロロプロペン	mg/l							< 0.0002	< 0.0002				
	チウラム	mg/l							< 0.0006	< 0.0006				
	シマジン	mg/l							< 0.0003	< 0.0003				
	チオベンカルブ	mg/l							< 0.002	< 0.002				
	ベンゼン	mg/l							< 0.001	< 0.001				
	セレン	mg/l							< 0.002	< 0.002				
	硝酸性窒素	mg/l	0.16	0.19	0.17	0.18	0.18	0.18	0.18	0.18	0.18	0.18	0.18	0.18
	亜硝酸性窒素	mg/l	0.001	< 0.001	< 0.001	< 0.001	< 0.001	< 0.001	0.001	0.001	0.001	0.001	0.001	0.001
	ふっ素	mg/l							< 0.08	< 0.08				
	ほう素	mg/l							< 0.02	< 0.02				
	1,4-ジオキサン	mg/l							< 0.005	< 0.005				
トリハロメタン生成能	トリハロメタン生成能	mg/l							0.046	0.046				
特殊項目	亜鉛	mg/l	0.001	0.001	0.002	0.001	0.001	0.001	< 0.001	0.001	< 0.001	0.001	0.001	< 0.001
その他項目	アンモニア性窒素	mg/L	< 0.05	< 0.05	< 0.05	< 0.05	< 0.05	< 0.05	< 0.05	< 0.05	< 0.05	< 0.05	< 0.05	< 0.05
	オルト燐酸態燐	mg/L	< 0.003	< 0.003	< 0.003	< 0.003	< 0.003	< 0.003	< 0.003	< 0.003	< 0.003	< 0.003	< 0.003	< 0.003
	クロロフィルa	μg/L	< 1	< 1	< 1	< 1	< 1	< 1	1.5	1.4	1.3	< 1	< 1	< 1
	蒸発残留物		< 2	< 2	< 2	< 2	< 2	< 2	< 2	< 2	< 2	< 2	< 2	< 2
	濁度		1.1	2.1	2.2	1.1	1.2	1.4	1.5	1.6	1.6	2.0	1.9	2.0
	2-メチルイソボルネオール								< 0.005					
	ジオスミン								< 0.005					

（３）海　　域

年度	水域名	測定地点名	類型	基準点	調査機関名	地点統一番号
2024	相双地区地先海域	釣師浜漁港沖約2，000m付近	A	基準地点	福島県	07-611-01

	項目	単位	04月15日	04月15日	06月17日	06月17日	08月02日	08月02日	10月18日	10月18日	12月02日	12月02日	02月03日	02月03日
一般項目	採取時刻		10時10分	10時10分	10時15分	10時15分	11時00分	11時00分	10時45分	10時45分	10時25分	10時25分	10時45分	10時45分
	採取位置		上層(表層)	上層・下層の混合	上層(表層)	上層・下層の混合	上層(表層)	上層・下層の混合	上層(表層)	上層・下層の混合	上層(表層)	上層・下層の混合	上層(表層)	上層・下層の混合
	採取水深	m	0.5	10	0.5	10	0.5	10	0.5	10	0.5	10	0.5	10
	天候コード		晴れ	晴れ	晴れ	晴れ	晴れ	晴れ	曇り	曇り	晴れ	晴れ	曇り	曇り
	流況コード		通常の状況	通常の状況	通常の状況	通常の状況	通常の状況	通常の状況	通常の状況	通常の状況	通常の状況	通常の状況	通常の状況	通常の状況
	臭気コード		海藻臭(微)	海藻臭(微)	海藻臭(微)	海藻臭(微)	海藻臭(微)	海藻臭(微)	海藻臭(微)	海藻臭(微)	海藻臭(微)	海藻臭(微)	海藻臭(微)	海藻臭(微)
	気温	℃	23.4	23.4	27.3	27.3	28.0	28.0	21.0	21.0	12.3	12.3	6.4	6.4
	水温	℃	15.5	13.5	23.1	21.9	27.5	21.2	22.0	21.9	15.8	15.0	9.8	9.0
	全水深	m	14.4		13.5		13.5		14.0		14.0		14.0	
	透明度	m	4.3		2.6		3.2		4.9		3.3		3.9	
生活環境項目	pH			8.1		8.2		8.1		8.1		8.1		8.0
	DO	mg/l		9.4		8.2		6.8		7.5		8.2		9.4
	COD	mg/l		1.8		2.6		3.2		2.0		1.3		0.8
	n-ヘキサン抽出物質_油分等	mg/l	＜0.5		＜0.5		＜0.5		＜0.5		＜0.5		＜0.5	
	大腸菌数	CFU/100ml	＜1		＜1		20		＜1		＜1		＜1	
	全窒素	mg/l				0.26						0.18		
	全燐	mg/l				0.020						0.022		
水生生物保全項目(環境基準)	全亜鉛	mg/l				0.001						0.005		
その他項目	前日の天気		晴れ	晴れ	晴れ	晴れ	晴れ	晴れ	曇り	曇り	晴れ	晴れ	曇り	曇り
	クロロフィルa	μg/L			2.1						1.4			
	水色		9		9		9		7		8		7	
	DO飽和率	%		91		95		77		86		82		82

年度	水域名	測定地点名	類型	基準点	調査機関名	地点統一番号
2024	相双地区地先海域	真野川沖約2，000m付近	A	基準地点	福島県	07-611-02

	項目	単位	04月15日	04月15日	06月17日	06月17日	08月02日	08月02日	10月18日	10月18日	12月02日	12月02日	02月03日	02月03日
一般項目	採取時刻		09時25分	09時25分	09時30分	09時30分	10時10分	10時10分	10時00分	10時00分	09時40分	09時40分	09時55分	09時55分
	採取位置		上層(表層)	上層・下層の混合	上層(表層)	上層・下層の混合	上層(表層)	上層・下層の混合	上層(表層)	上層・下層の混合	上層(表層)	上層・下層の混合	上層(表層)	上層・下層の混合
	採取水深	m	0.5	10	0.5	10	0.5	10	0.5	10	0.5	10	0.5	10
	天候コード		晴れ	晴れ	晴れ	晴れ	晴れ	晴れ	曇り	曇り	晴れ	晴れ	曇り	曇り
	流況コード		通常の状況	通常の状況	通常の状況	通常の状況	通常の状況	通常の状況	通常の状況	通常の状況	通常の状況	通常の状況	通常の状況	通常の状況
	臭気コード		海藻臭(微)	海藻臭(微)	海藻臭(微)	海藻臭(微)	海藻臭(微)	海藻臭(微)	海藻臭(微)	海藻臭(微)	海藻臭(微)	海藻臭(微)	海藻臭(微)	海藻臭(微)
	気温	℃	23.0	23.0	26.4	26.4	28.9	28.9	20.9	20.9	11.6	11.6	6.3	6.3
	水温	℃	14.9	13.9	20.8	17.4	26.4	25.5	22.0	21.6	17.5	17.0	10.8	9.8
	全水深	m	18.7		17.3		17.0		17.4		18.0		18.0	
	透明度	m	4.6		5.4		9.0		6.7		2.6		3.8	
生活環境項目	pH			8.1		8.1		8.2		8.1		8.1		8.0
	DO	mg/l		8.7		7.9		7.4		7.4		7.7		8.9
	COD	mg/l		1.5		1.5		3.1		2.1		1.2		0.9
	n-ヘキサン抽出物質_油分等	mg/l	＜0.5		＜0.5		＜0.5		＜0.5		＜0.5		＜0.5	
	大腸菌数	CFU/100ml	＜1		＜1		2		＜1		＜1		＜1	
	全窒素	mg/l				0.19						0.16		
	全燐	mg/l				0.018						0.019		
水生生物保全項目(環境基準)	全亜鉛	mg/l				0.002						0.006		
	ノニルフェノール	mg/l				＜0.00006								
	LAS	mg/l				＜0.0006								
その他項目	前日の天気		晴れ	晴れ	晴れ	晴れ	晴れ	晴れ	曇り	曇り	晴れ	晴れ	曇り	曇り
	クロロフィルa	μg/L			＜1.0						1.2			
	水色		8		7		6		6		7		6	
	DO飽和率	%		85		82		92		86		81		79

年度	水域名	測定地点名	類型	基準点	調査機関名	地点統一番号
2024	相双地区地先海域	請戸川沖約2，000m付近	A	基準地点	福島県	07-611-03

	項目	単位	04月15日	04月15日	06月17日	06月17日	08月02日	08月02日	10月18日	10月18日	12月02日	12月02日	02月03日	02月03日
一般項目	採取時刻		08時35分	08時35分	08時35分	08時35分	09時05分	09時05分	09時05分	09時05分	08時40分	08時40分	08時55分	08時55分
	採取位置		上層(表層)	上層・下層の混合	上層(表層)	上層・下層の混合	上層(表層)	上層・下層の混合	上層(表層)	上層・下層の混合	上層(表層)	上層・下層の混合	上層(表層)	上層・下層の混合
	採取水深	m	0.5	10	0.5	10	0.5	10	0.5	10	0.5	10	0.5	10
	天候コード		晴れ	晴れ	晴れ	晴れ	晴れ	晴れ	曇り	曇り	晴れ	晴れ	曇り	曇り
	流況コード		通常の状況	通常の状況	通常の状況	通常の状況	通常の状況	通常の状況	通常の状況	通常の状況	通常の状況	通常の状況	通常の状況	通常の状況
	臭気コード		海藻臭(微)	海藻臭(微)	海藻臭(微)	海藻臭(微)	海藻臭(微)	海藻臭(微)	海藻臭(微)	海藻臭(微)	海藻臭(微)	海藻臭(微)	海藻臭(微)	海藻臭(微)
	気温	℃	16.4	16.4	25.1	25.1	30.2	30.2	21.3	21.3	11.8	11.8	5.9	5.9
	水温	℃	15.0	13.9	18.6	17.4	25.5	21.6	22.3	22.0	17.9	17.6	11.0	10.5
	全水深	m	21.2		21.0		19.0		20.9		21.6		21.2	
	透明度	m	4.9		3.4		9.6		8.0		5.4		4.4	
生活環境項目	pH			8.1		8.1		8.1		8.1		8.1		8.0
	DO	mg/l		8.5		8.3		7.5		7.4		7.6		8.8
	COD	mg/l		1.5		1.3		2.7		1.7		1.2		0.7
	n-ヘキサン抽出物質_油分等	mg/l	＜0.5		＜0.5		＜0.5		＜0.5		＜0.5		＜0.5	
	大腸菌数	CFU/100ml	＜1		＜1		11		＜1		＜1		＜1	
	全窒素	mg/l				0.25						0.15		
	全燐	mg/l				0.025						0.013		
水生生物保全項目(環境基準)	全亜鉛	mg/l				0.002						0.005		
その他項目	前日の天気		晴れ	晴れ	晴れ	晴れ	晴れ	晴れ	曇り	曇り	晴れ	晴れ	曇り	曇り
	クロロフィルa	μg/L			5.2						1.1			
	水色		8		8		6		6		7		6	
	DO飽和率	%		83		86		86		85		81		80

年度	水域名	測定地点名	類型	基準点	調査機関名	地点統一番号
2024	相双地区地先海域	東京電力(株)第一原子力発電所沖約1，000m	A	補助地点	福島県	07-611-51

	項目	単位	04月15日	04月15日	06月17日	06月17日	08月02日	08月02日	10月18日	10月18日	12月02日	12月02日	02月03日	02月03日
一般項目	採取時刻		08時20分	08時20分	08時20分	08時20分	08時45分	08時45分	08時40分	08時40分	08時25分	08時25分	08時35分	08時35分
	採取位置		上層(表層)	上層・下層の混合	上層(表層)	上層・下層の混合	上層(表層)	上層・下層の混合	上層(表層)	上層・下層の混合	上層(表層)	上層・下層の混合	上層(表層)	上層・下層の混合
	採取水深	m	0.5	10	0.5	10	0.5	10	0.5	10	0.5	10	0.5	10
	天候コード		晴れ	晴れ	晴れ	晴れ	晴れ	晴れ	曇り	曇り	晴れ	晴れ	曇り	曇り
	流況コード		通常の状況	通常の状況	通常の状況	通常の状況	通常の状況	通常の状況	通常の状況	通常の状況	通常の状況	通常の状況	通常の状況	通常の状況
	臭気コード		海藻臭(微)	海藻臭(微)	海藻臭(微)	海藻臭(微)	海藻臭(微)	海藻臭(微)	海藻臭(微)	海藻臭(微)	海藻臭(微)	海藻臭(微)	海藻臭(微)	海藻臭(微)
	気温	℃	17.3	17.3	25.3	25.3	31.0	31.0	21.2	21.2	11.7	11.7	5.9	5.9
	水温	℃	14.5	14.0	19.4	17.1	25.8	22.0	22.3	21.9	18.1	17.1	12.4	11.9
	全水深	m	16.3		15.0		15.0		15.2		16.0		16.0	
	透明度	m	5.4		3.4		7.2		3.4		4.2		5.9	
生活環境項目	pH			8.1		8.1		8.1		8.1		8.1		8.0
	DO	mg/l		9.1		8.1		7.5		7.5		7.7		8.9
	COD	mg/l		1.5		1.7		2.9		1.8		1.3		0.9
	n-ヘキサン抽出物質_油分等	mg/l	＜0.5		＜0.5		＜0.5		＜0.5		＜0.5		＜0.5	
	大腸菌数	CFU/100ml	＜1		＜1		20		＜1		＜1		＜1	
	全窒素	mg/l								0.16				
	全燐	mg/l								0.016				
健康項目	カドミウム	mg/l								＜0.0003				
	全シアン	mg/l								＜0.1				
	鉛	mg/l								＜0.005				
	六価クロム	mg/l								＜0.02				
	砒素	mg/l								＜0.005				
	総水銀	mg/l								＜0.0005				
	PCB	mg/l								＜0.0005				
	ジクロロメタン	mg/l								＜0.002				
	四塩化炭素	mg/l								＜0.0002				
	1,2-ジクロロエタン	mg/l								＜0.0004				
	1,1-ジクロロエチレン	mg/l								＜0.002				
	シス-1,2-ジクロロエチレン	mg/l								＜0.002				
	1,1,1-トリクロロエタン	mg/l								＜0.0005				
	1,1,2-トリクロロエタン	mg/l								＜0.0006				
	トリクロロエチレン	mg/l								＜0.001				
	テトラクロロエチレン	mg/l								＜0.0005				
	1,3-ジクロロプロペン	mg/l								＜0.0002				
	チウラム	mg/l								＜0.0006				
	シマジン	mg/l								＜0.0003				
	チオベンカルブ	mg/l								＜0.002				
	ベンゼン	mg/l								＜0.001				
	セレン	mg/l								＜0.002				
	硝酸性窒素	mg/l								＜0.1				
	亜硝酸性窒素	mg/l								＜0.1				
	硝酸性窒素及び亜硝酸性窒素	mg/l								＜0.2				
	1,4-ジオキサン	mg/l								＜0.005				
特殊項目	フェノール類	mg/l								＜0.005				
	銅	mg/l								＜0.01				
	クロム	mg/l								＜0.05				
水生生物保全項目(環境基準)	全亜鉛	mg/l								0.005				
	ノニルフェノール	mg/l								＜0.00006				
	LAS	mg/l								＜0.0006				
その他項目	前日の天気		晴れ	晴れ	晴れ	晴れ	晴れ	晴れ	曇り	曇り	晴れ	晴れ	曇り	曇り
	クロロフィルa	μg/L							2.0					
	水色		7	8		6			7		6		5	
	DO飽和率	%		89		84		86		86		80		83

年度	水域名	測定地点名	類型	基準点	調査機関名	地点統一番号
2024	相双地区地先海域	東京電力(株)第二原子力発電所沖約1，000m	A	補助地点	福島県	07-611-52

	項目	単位	04月15日	04月15日	06月17日	06月17日	08月02日	08月02日	10月18日	10月18日	12月02日	12月02日	02月03日	02月03日
一般項目	採取時刻		08時00分	08時00分	07時55分	07時55分	08時15分	08時15分	08時15分	08時15分	08時00分	08時00分	08時10分	08時10分
	採取位置		上層(表層)	上層・下層の混合	上層(表層)	上層・下層の混合	上層(表層)	上層・下層の混合	上層(表層)	上層・下層の混合	上層(表層)	上層・下層の混合	上層(表層)	上層・下層の混合
	採取水深	m	0.5	10	0.5	10	0.5	10	0.5	10	0.5	10	0.5	10
	天候コード		晴れ	晴れ	晴れ	晴れ	晴れ	晴れ	曇り	曇り	晴れ	晴れ	曇り	曇り
	流況コード		通常の状況	通常の状況	通常の状況	通常の状況	通常の状況	通常の状況	通常の状況	通常の状況	通常の状況	通常の状況	通常の状況	通常の状況
	臭気コード		海藻臭(微)	海藻臭(微)	海藻臭(微)	海藻臭(微)	海藻臭(微)	海藻臭(微)	海藻臭(微)	海藻臭(微)	海藻臭(微)	海藻臭(微)	海藻臭(微)	海藻臭(微)
	気温	℃	18.4	18.4	25.0	25.0	30.6	30.6	21.4	21.4	12.0	12.0	6.8	6.8
	水温	℃	14.2	14.0	20.4	19.0	26.0	22.5	21.5	21.5	18.2	17.4	12.2	12.0
	全水深	m	14.0		13.0		13.0		13.1		14.1		14.0	
	透明度	m	4.0		5.8		4.0		3.8		4.6		9.1	
生活環境項目	pH			8.1		8.1		8.1		8.1		8.1		8.0
	DO	mg/l		8.7		7.8		7.3		7.4		7.7		8.7
	COD	mg/l		1.6		1.6		3.1		2.0		1.4		0.9
	n-ヘキサン抽出物質_油分等	mg/l	＜0.5		＜0.5		＜0.5		＜0.5		＜0.5		＜0.5	
	大腸菌数	CFU/100ml	＜1		＜1		2		＜1		1		＜1	
その他項目	前日の天気		晴れ	晴れ	晴れ	晴れ	晴れ	晴れ	曇り	曇り	晴れ	晴れ	曇り	曇り
	水色		8		5		8		8		6		5	
	DO飽和率	%		85		85		86		85		80		81

年度	水域名	測定地点名	類型	基準点	調査機関名	地点統一番号
2024	相双地区地先海域	東京電力(株)広野火力発電所沖約1，000m	A	補助地点	福島県	07-611-53

	項目	単位	04月15日	04月15日	06月17日	06月17日	08月02日	08月02日	10月18日	10月18日	12月02日	12月02日	02月03日	02月03日
一般項目	採取時刻		07時40分	07時40分	07時40分	07時40分	07時50分	07時50分	07時55分	07時55分	07時40分	07時40分	07時40分	07時40分
	採取位置		上層(表層)	上層・下層の混合	上層(表層)	上層・下層の混合	上層(表層)	上層・下層の混合	上層(表層)	上層・下層の混合	上層(表層)	上層・下層の混合	上層(表層)	上層・下層の混合
	採取水深	m	0.5	10	0.5	10	0.5	10	0.5	10	0.5	10	0.5	10
	天候コード		晴れ	晴れ	晴れ	晴れ	晴れ	晴れ	曇り	曇り	晴れ	晴れ	曇り	曇り
	流況コード		通常の状況	通常の状況	通常の状況	通常の状況	通常の状況	通常の状況	通常の状況	通常の状況	通常の状況	通常の状況	通常の状況	通常の状況
	臭気コード		海藻臭(微)	海藻臭(微)	海藻臭(微)	海藻臭(微)	海藻臭(微)	海藻臭(微)	海藻臭(微)	海藻臭(微)	海藻臭(微)	海藻臭(微)	海藻臭(微)	海藻臭(微)
	気温	℃	16.5	16.5	26.0	26.0	30.8	30.8	21.5	21.5	11.5	11.5	6.7	6.7
	水温	℃	14.2	14.0	19.6	19.0	26.0	24.5	22.5	22.0	17.0	17.0	12.0	11.9
	全水深	m	15.3		14.0		13.5		14.4		14.7		15.3	
	透明度	m	3.4		8.0		5.8		1.4		5.0		6.3	
生活環境項目	pH			8.1		8.1		8.1		8.1		8.1		8.0
	DO	mg/l		9.0		8.0		7.6		7.4		7.7		8.6
	COD	mg/l		1.7		1.6		3.5		1.9		1.4		0.7
	n-ヘキサン抽出物質_油分等	mg/l	＜0.5		＜0.5		＜0.5		＜0.5		＜0.5		＜0.5	
	大腸菌数	CFU/100ml	＜1		＜1		49		＜1		＜1		＜1	
要監視項目	PFOS及びPFOAの合算値	mg/l										＜0.0000003		
その他項目	前日の天気		晴れ	晴れ	晴れ	晴れ	晴れ	晴れ	曇り	曇り	晴れ	晴れ	曇り	曇り
	水色		8		5		7		10		8		5	
	DO飽和率	%		87		87		92		85		81		80

年度	水域名	測定地点名	類型	基準点	調査機関名	地点統一番号
2024	松川浦海域	漁業権区域区1号中央付近	A	基準地点	福島県	07-603-01

項目		単位	04月10日	04月10日	05月09日	06月10日	06月10日	07月08日	08月05日	08月05日	09月04日	10月17日	10月17日	11月06日
一般項目	採取時刻		09時00分	09時00分	09時30分	09時50分	09時50分	08時30分	09時30分	09時30分	08時50分	09時10分	09時10分	08時50分
	採取位置		上層(表層)	下層	上層(表層)	上層(表層)	下層	上層(表層)	上層(表層)	下層	上層(表層)	上層(表層)	下層	上層(表層)
	採取水深	m	0.5	0.8	0.5	0.5	1.1	0.5	0.5	1	0.5	0.5	1	0.5
	天候コード		晴れ	晴れ	雨	晴れ	晴れ	雨	晴れ	晴れ	晴れ	晴れ	晴れ	雨
	流況コード		通常の状況	通常の状況	通常の状況	通常の状況	通常の状況	通常の状況	通常の状況	通常の状況	通常の状況	通常の状況	通常の状況	通常の状況
	臭気コード		海藻臭(微)	海藻臭(微)	海藻臭(微)	海藻臭(微)	海藻臭(微)	海藻臭(微)	海藻臭(微)	海藻臭(微)	海藻臭(微)	海藻臭(微)	海藻臭(微)	海藻臭(微)
	気温	℃	9.3	9.3	10.0	23.8	23.8	24.5	29.7	29.7	26.4	21.0	21.0	10.4
	水温	℃	11.3	11.3	14.0	20.0	20.0	23.4	28.9	28.9	24.3	21.0	21.0	17.5
	全水深	m	1.0		1.0	2.2		1.4	1.7		1.6	1.5		1.3
	透明度	m	＞1.0		＞1.0	0.8		＞1.4	0.8		1.2	1.2		＞1.3
生活環境項目	pH		8.0		7.9	8.0		7.8	8.0		7.9	7.9		8.1
	DO	mg/l	9.7		7.4	6.5		5.3	6.2		6.5	6.5		7.8
	COD	mg/l	0.9		0.6	0.6		0.7	1.0		0.7	0.8		＜0.5
	SS	mg/l	11		15	14		3	12		8	7		1
	n-ヘキサン抽出物質_油分等	mg/l	＜0.5		＜0.5	＜0.5		＜0.5	＜0.5		＜0.5	＜0.5		＜0.5
	底層DO	mg/l		9.6			7.1			6.2			6.7	
	大腸菌数	CFU/100ml	21		3	3		30				＜1		＜1
	全窒素	mg/l	0.44		0.38	0.40		0.33	0.34		0.37	0.35		0.19
	全燐	mg/l	0.030		0.042	0.050		0.036	0.051		0.043	0.041		0.016
水生生物保全項目(環境基準)	全亜鉛	mg/l				0.002								
その他項目	前日の天気		雨	雨	曇り	晴れ	晴れ	晴れ	晴れ	晴れ	曇り	曇り	曇り	晴れ
	クロロフィルa	μg/L				2.1								
	水色		14		14	13		11	13		12	10		7
	DO飽和率	%	88	87	73	72	79	62	81	81	78	73	76	83
	干潮時刻1		10時42分	10時42分	10時24分	12時15分	12時15分	11時21分	10時28分	10時28分	10時30分	09時16分	09時16分	11時8分
	干潮時刻2		22時42分	22時42分	22時11分	23時56分	23時56分	23時12分	22時26分	22時26分	22時38分	21時39分	21時39分	23時56分
	満潮時刻1		04時2分	04時2分	03時12分	04時39分	04時39分	03時58分	03時19分	03時19分	03時58分	03時16分	03時16分	06時31分
	満潮時刻2		17時17分	17時17分	17時25分	19時31分	19時31分	18時25分	17時20分	17時20分	16時48分	15時13分	15時13分	16時31分

項目		単位	12月05日	12月05日	01月14日	02月14日	02月14日	03月03日
一般項目	採取時刻		09時40分	09時40分	09時00分	09時20分	09時20分	09時05分
	採取位置		上層(表層)	下層	上層(表層)	上層(表層)	下層	上層(表層)
	採取水深	m	0.5	1.7	0.5	0.5	1	0.5
	天候コード		晴れ	晴れ	晴れ	晴れ	晴れ	雪
	流況コード		通常の状況	通常の状況	通常の状況	通常の状況	通常の状況	通常の状況
	臭気コード		海藻臭(微)	海藻臭(微)	海藻臭(微)	海藻臭(微)	海藻臭(微)	海藻臭(微)
	気温	℃	5.2	5.2	8.3	6.9	6.9	1.5
	水温	℃	14.0	14.0	8.5	7.0	6.5	8.0
	全水深	m	2.7		2.3	1.6		1.3
	透明度	m	＞2.7		＞2.3	＞1.6		＞1.3
生活環境項目	pH		8.1		8.1	8.1		8.0
	DO	mg/l	8.2		9.6	10		9.3
	COD	mg/l	＜0.5		＜0.5	＜0.5		＜0.5
	SS	mg/l	1		2	1		3
	n-ヘキサン抽出物質_油分等	mg/l	＜0.5		＜0.5	＜0.5		＜0.5
	底層DO	mg/l		8.4			10	
	大腸菌数	CFU/100ml	＜1		2	＜1		＜1
	全窒素	mg/l	0.19		0.20	0.25		0.14
	全燐	mg/l	0.022		0.020	0.016		0.017
水生生物保全項目(環境基準)	全亜鉛	mg/l	0.001					
その他項目	前日の天気		晴れ	晴れ	曇り	曇り	曇り	晴れ
	クロロフィルa	μg/L	＜1.0					
	水色		7		7	7		8
	DO飽和率	%	80	82	83	83	84	79
	干潮時刻1		11時40分	11時40分	07時44分	10時49分	10時49分	11時57分
	干潮時刻2				22時33分	23時14分	23時14分	23時55分
	満潮時刻1		07時28分	07時28分	05時20分	05時21分	05時21分	05時37分
	満潮時刻2		16時52分	16時52分	15時3分	16時34分	16時34分	18時11分

年度	水域名	測定地点名	類型	基準点	調査機関名	地点統一番号
2024	松川浦海域	漁業権区域区3号中央付近	A	基準地点	福島県	07-603-02

項目		単位	04月10日	04月10日	05月09日	06月10日	06月10日	07月08日	08月05日	08月05日	09月04日	10月17日	10月17日	11月06日
一般項目	採取時刻		09時15分	09時15分	09時50分	10時00分	10時00分	08時40分	09時40分	09時40分	09時00分	09時20分	09時20分	09時00分
	採取位置		上層(表層)	下層	上層(表層)	上層(表層)	下層	上層(表層)	上層(表層)	下層	上層(表層)	上層(表層)	下層	上層(表層)
	採取水深	m	0.5	0.8	0.5	0.5	0.5	0.5	0.5	1.5	0.5	0.5	0.5	0.5
	天候コード		晴れ	晴れ	雨	晴れ	晴れ	雨	晴れ	晴れ	晴れ	晴れ	晴れ	雨
	流況コード		通常の状況	通常の状況	通常の状況	通常の状況	通常の状況	通常の状況	通常の状況	通常の状況	通常の状況	通常の状況	通常の状況	通常の状況
	臭気コード		海藻臭(微)	海藻臭(微)	海藻臭(微)	海藻臭(微)	海藻臭(微)	海藻臭(微)	海藻臭(微)	海藻臭(微)	海藻臭(微)	海藻臭(微)	海藻臭(微)	海藻臭(微)
	気温	℃	9.3	9.3	9.6	23.9	23.9	24.8	29.8	29.8	26.6	21.0	21.0	10.3
	水温	℃	11.9	11.9	15.0	20.0	20.0	24.5	29.5	29.5	24.6	20.5	20.5	17.5
	全水深	m	1.0		0.8	1.2		1.9	2.2		0.8	1.0		1.4
	透明度	m	＞1.0		＞0.8	1.0		＞1.9	0.7		＞0.8	＞1.0		＞1.4
生活環境項目	pH		8.0		7.9	8.0		7.9	8.0		7.9	8.0		8.0
	DO	mg/l	8.6		7.3	6.7		5.7	6.3		6.7	7.2		7.8
	COD	mg/l	0.6		0.5	0.6		0.8	1.4		1.0	0.7		0.6
	SS	mg/l	7		12	12		7	19		4	12		3
	n-ヘキサン抽出物質_油分等	mg/l	＜0.5		＜0.5	＜0.5		＜0.5	＜0.5		＜0.5	＜0.5		＜0.5
	底層DO	mg/l		9.0			7.1			5.9			7.2	
	大腸菌数	CFU/100ml	9		5	2		15				2		37
	全窒素	mg/l	0.31		0.41	0.37		0.32	0.32		0.31	0.34		0.30
	全燐	mg/l	0.027		0.044	0.052		0.042	0.057		0.036	0.047		0.022
健康項目	カドミウム	mg/l				＜0.0003								
	全シアン	mg/l				＜0.1								
	鉛	mg/l				＜0.005								
	六価クロム	mg/l				＜0.02								
	砒素	mg/l				＜0.005								
	総水銀	mg/l				＜0.0005								
	PCB	mg/l				＜0.0005								
	ジクロロメタン	mg/l				＜0.002								
	四塩化炭素	mg/l				＜0.0002								
	1,2-ジクロロエタン	mg/l				＜0.0004								
	1,1-ジクロロエチレン	mg/l				＜0.002								
	シス-1,2-ジクロロエチレン	mg/l				＜0.002								
	1,1,1-トリクロロエタン	mg/l				＜0.0005								
	1,1,2-トリクロロエタン	mg/l				＜0.0006								
	トリクロロエチレン	mg/l				＜0.001								
	テトラクロロエチレン	mg/l				＜0.0005								
	1,3-ジクロロプロペン	mg/l				＜0.0002								
	チウラム	mg/l			＜0.0006				＜0.0006					
	シマジン	mg/l			＜0.0003				＜0.0003					
	チオベンカルブ	mg/l			＜0.002				＜0.002					
	ベンゼン	mg/l				＜0.001								
	セレン	mg/l				＜0.002								
	硝酸性窒素	mg/l				＜0.1								
	亜硝酸性窒素	mg/l				＜0.1								
	硝酸性窒素及び亜硝酸性窒素	mg/l				＜0.2								
	1,4-ジオキサン	mg/l				＜0.005								
特殊項目	銅	mg/l				＜0.01								
	クロム	mg/l				＜0.05								
水生生物保全項目(環境基準)	全亜鉛	mg/l				0.001								
その他項目	前日の天気		雨	雨	曇り	晴れ	晴れ	晴れ	晴れ	晴れ	曇り	曇り	曇り	晴れ
	クロロフィルa	μg/L				1.9								
	水色		13		14	13		10	13		13	10		8
	DO飽和率	%	80	84	73	74	78	70	84	79	81	82	81	82
	干潮時刻1		10時42分	10時42分	10時24分	12時15分	12時15分	11時21分	10時28分	10時28分	10時30分	09時16分	09時16分	11時8分
	干潮時刻2		22時42分	22時42分	22時11分	23時56分	23時56分	23時12分	22時26分	22時26分	22時38分	21時39分	21時39分	23時56分
	満潮時刻1		04時2分	04時2分	03時12分	04時39分	04時39分	03時58分	03時19分	03時19分	03時58分	03時16分	03時16分	06時31分
	満潮時刻2		17時17分	17時17分	17時25分	19時31分	19時31分	18時25分	17時20分	17時20分	16時48分	15時13分	15時13分	16時31分

項目		単位	12月05日	12月05日	01月14日	02月14日	02月14日	03月03日
一般項目	採取時刻		09時50分	09時50分	09時10分	09時30分	09時30分	09時15分
	採取位置		上層(表層)	下層	上層(表層)	上層(表層)	下層	上層(表層)
	採取水深	m	0.5	0.5	0.5	0.5	0.8	0.5
	天候コード		晴れ	晴れ	晴れ	晴れ	晴れ	雪
	流況コード		通常の状況	通常の状況	通常の状況	通常の状況	通常の状況	通常の状況
	臭気コード		海藻臭(微)	海藻臭(微)	海藻臭(微)	海藻臭(微)	海藻臭(微)	海藻臭(微)
	気温	℃	5.2	5.2	8.0	6.9	6.9	1.5
	水温	℃	13.9	13.9	8.4	6.8	6.8	8.3
	全水深	m	1.5		1.1	1.0		1.0
	透明度	m	＞1.5		＞1.1	＞1.0		＞1.0
生活環境項目	pH		8.1		8.1	8.0		8.1
	DO	mg/l	8.5		9.5	9.9		9.1
	COD	mg/l	＜0.5		＜0.5	＜0.5		＜0.5
	SS	mg/l	2		2	＜1		5
	n-ヘキサン抽出物質_油分等	mg/l	＜0.5		＜0.5	＜0.5		＜0.5
	底層DO	mg/l		8.5			9.9	
	大腸菌数	CFU/100ml	＜1		＜1	＜1		＜1
	全窒素	mg/l	0.17		0.17	0.19		0.12
	全燐	mg/l	0.018		0.016	0.018		0.016
健康項目	カドミウム	mg/l	＜0.0003					
	全シアン	mg/l	＜0.1					
	鉛	mg/l	＜0.005					
	六価クロム	mg/l	＜0.02					
	砒素	mg/l	＜0.005					
	総水銀	mg/l	＜0.0005					
	PCB	mg/l						
	ジクロロメタン	mg/l	＜0.002					
	四塩化炭素	mg/l	＜0.0002					
	1,2-ジクロロエタン	mg/l	＜0.0004					
	1,1-ジクロロエチレン	mg/l	＜0.002					
	シス-1,2-ジクロロエチレン	mg/l	＜0.002					
	1,1,1-トリクロロエタン	mg/l	＜0.0005					
	1,1,2-トリクロロエタン	mg/l	＜0.0006					
	トリクロロエチレン	mg/l	＜0.001					
	テトラクロロエチレン	mg/l	＜0.0005					
	1,3-ジクロロプロペン	mg/l	＜0.0002					
	チウラム	mg/l						
	シマジン	mg/l						
	チオベンカルブ	mg/l						
	ベンゼン	mg/l	＜0.001					
	セレン	mg/l	＜0.002					
	硝酸性窒素	mg/l	＜0.1					
	亜硝酸性窒素	mg/l	＜0.1					
	硝酸性窒素及び亜硝酸性窒素	mg/l	＜0.2					
	1,4-ジオキサン	mg/l	＜0.005					
特殊項目	銅	mg/l	＜0.01					
	クロム	mg/l	＜0.05					
水生生物保全項目(環境基準)	全亜鉛	mg/l	0.001					
その他項目	前日の天気		晴れ	晴れ	曇り	曇り	曇り	晴れ
	クロロフィルa	μg/L	＜1.0					
	水色		7		6	7		7
	DO飽和率	%	82	83	81	82	82	77
	干潮時刻1		11時40分	11時40分	07時44分	10時49分	10時49分	11時57分
	干潮時刻2				22時33分	23時14分	23時14分	23時55分
	満潮時刻1		07時28分	07時28分	05時20分	05時21分	05時21分	05時37分
	満潮時刻2		16時52分	16時52分	15時3分	16時34分	16時34分	18時11分

年度	水域名	測定地点名	類型	基準点	調査機関名	地点統一番号
2024	松川浦海域	浦の出入口付近	A	補助地点	福島県	07-603-51

	項目	単位	04月10日	04月10日	06月10日	06月10日	08月05日	08月05日	10月17日	10月17日	12月05日	12月05日	02月14日	02月14日
一般項目	採取時刻		08時50分	08時50分	09時40分	09時40分	09時20分	09時20分	09時00分	09時00分	09時30分	09時30分	09時10分	09時10分
	採取位置		上層(表層)	下層	上層(表層)	下層	上層(表層)	下層	上層(表層)	下層	上層(表層)	下層	上層(表層)	下層
	採取水深	m	0.5	3	0.5	2.9	0.5	3.5	0.5	3.5	0.5	3.8	0.5	3.5
	天候コード		晴れ	晴れ	晴れ	晴れ	晴れ	晴れ	晴れ	晴れ	晴れ	晴れ	晴れ	晴れ
	流況コード		通常の状況	通常の状況	通常の状況	通常の状況	通常の状況	通常の状況	通常の状況	通常の状況	通常の状況	通常の状況	通常の状況	通常の状況
	臭気コード		海藻臭(微)	海藻臭(微)	海藻臭(微)	海藻臭(微)	海藻臭(微)	海藻臭(微)	海藻臭(微)	海藻臭(微)	海藻臭(微)	海藻臭(微)	海藻臭(微)	海藻臭(微)
	気温	℃	9.3	9.3	23.9	23.9	29.4	29.4	20.9	20.9	5.2	5.2	6.9	6.9
	水温	℃	11.3	11.3	20.0	19.5	28.3	28.3	21.5	21.5	14.1	14.1	6.6	6.6
	全水深	m	3.8		3.9		4.2		4.4		4.8		4.5	
	透明度	m	0.9		0.9		0.8		1.3		＞4.8		2.8	
生活環境項目	pH		8.0		8.0		8.0		8.0		8.1		8.1	
	DO	mg/l	8.7		6.8		6.2		6.8		8.1		10	
	COD	mg/l	0.8		0.5		1.2		0.7		＜0.5		0.8	
	SS	mg/l	8		18		15		9		1		3	
	n-ヘキサン抽出物質_油分等	mg/l	＜0.5		＜0.5		＜0.5		＜0.5		＜0.5		＜0.5	
	底層DO	mg/l		8.7		6.8		6.1		6.8		8.2		9.4
	大腸菌数	CFU/100ml	40		29				14		＜1		＜1	
	全窒素	mg/l	0.33		0.34		0.27		0.30		0.18		0.24	
	全燐	mg/l	0.029		0.045		0.047		0.036		0.016		0.016	
水生生物保全項目(環境基準)	全亜鉛	mg/l			0.001						0.001			
その他項目	前日の天気		雨	雨	晴れ	晴れ	晴れ	晴れ	曇り	曇り	晴れ	晴れ	曇り	曇り
	水色		13		13		13		9		7		6	
	DO飽和率	%	80	79	75	75	80	78	78	79	79	80	82	78
	干潮時刻1		10時42分	10時42分	12時15分	12時15分	10時28分	10時28分	09時16分	09時16分	11時40分	11時40分	10時49分	10時49分
	干潮時刻2		22時42分	22時42分	23時56分	23時56分	22時26分	22時26分	21時39分	21時39分			23時14分	23時14分
	満潮時刻1		04時2分	04時2分	04時39分	04時39分	03時19分	03時19分	03時16分	03時16分	07時28分	07時28分	05時21分	05時21分
	満潮時刻2		17時17分	17時17分	19時31分	19時31分	17時20分	17時20分	15時13分	15時13分	16時52分	16時52分	16時34分	16時34分

年度	水域名	測定地点名	類型	基準点	調査機関名	地点統一番号
2024	相馬港及び相馬地先海域	地蔵川沖約2，500m付近	A	基準地点	福島県	07-612-01

	項目	単位	04月15日	04月15日	06月17日	06月17日	08月02日	08月02日	10月18日	10月18日	12月02日	12月02日	02月03日	02月03日
一般項目	採取時刻		10時00分	10時00分	10時05分	10時05分	10時50分	10時50分	10時35分	10時35分	10時15分	10時15分	10時35分	10時35分
	採取位置		上層(表層)	上層・下層の混合	上層(表層)	上層・下層の混合	上層(表層)	上層・下層の混合	上層(表層)	上層・下層の混合	上層(表層)	上層・下層の混合	上層(表層)	上層・下層の混合
	採取水深	m	0.5	10	0.5	10	0.5	10	0.5	10	0.5	10	0.5	10
	天候コード		晴れ	晴れ	晴れ	晴れ	晴れ	晴れ	曇り	曇り	晴れ	晴れ	曇り	曇り
	流況コード		通常の状況	通常の状況	通常の状況	通常の状況	通常の状況	通常の状況	通常の状況	通常の状況	通常の状況	通常の状況	通常の状況	通常の状況
	臭気コード		海藻臭(微)	海藻臭(微)	海藻臭(微)	海藻臭(微)	海藻臭(微)	海藻臭(微)	海藻臭(微)	海藻臭(微)	海藻臭(微)	海藻臭(微)	海藻臭(微)	海藻臭(微)
	気温	℃	22.7	22.7	26.3	26.3	28.2	28.2	21.0	21.0	12.4	12.4	6.4	6.4
	水温	℃	15.5	13.6	21.8	19.4	27.2	21.5	22.5	22.1	16.0	15.7	10.2	9.5
	全水深	m	18.6		18.5		18.0		17.5		18.3		19.0	
	透明度	m	5.3		3.5		4.2		5.1		3.2		3.2	
生活環境項目	pH			8.1		8.2		8.1		8.1		8.1		8.0
	DO	mg/l		9.1		8.3		7.0		7.4		8.0		9.6
	COD	mg/l		1.9		2.1		3.2		1.9		1.2		0.8
	n-ヘキサン抽出物質_油分等	mg/l	＜0.5		＜0.5		＜0.5		＜0.5		＜0.5		＜0.5	
	大腸菌数	CFU/100ml	＜1		＜1		1		＜1		1		＜1	
	全窒素	mg/l				0.25						0.16		
	全燐	mg/l				0.024						0.016		
水生生物保全項目(環境基準)	全亜鉛	mg/l				0.004						0.006		
	ノニルフェノール	mg/l				＜0.00006								
	LAS	mg/l				＜0.0006								
その他項目	前日の天気		晴れ	晴れ	晴れ	晴れ	晴れ	晴れ	曇り	曇り	晴れ	晴れ	曇り	曇り
	クロロフィルa	μg/L			2.0						1.2			
	水色		9		7		9		7		7		7	
	DO飽和率	%		89		90		81		86		81		86

年度	水域名	測定地点名	類型	基準点	調査機関名	地点統一番号
2024	相馬港及び相馬地先海域	相馬港南防波堤屈曲部から西約200m付近	A	基準地点	福島県	07-612-02

	項目	単位	04月15日	04月15日	06月17日	06月17日	08月02日	08月02日	10月18日	10月18日	12月02日	12月02日	02月03日	02月03日
一般項目	採取時刻		10時20分	10時20分	10時30分	10時30分	11時10分	11時10分	11時00分	11時00分	10時40分	10時40分	10時55分	10時55分
	採取位置		上層(表層)	下層	上層(表層)	下層	上層(表層)	下層	上層(表層)	下層	上層(表層)	下層	上層(表層)	下層
	採取水深	m	0.5	10	0.5	10	0.5	10	0.5	10	0.5	10	0.5	10
	天候コード		晴れ	晴れ	晴れ	晴れ	晴れ	晴れ	曇り	曇り	晴れ	晴れ	曇り	曇り
	流況コード		通常の状況	通常の状況	通常の状況	通常の状況	通常の状況	通常の状況	通常の状況	通常の状況	通常の状況	通常の状況	通常の状況	通常の状況
	臭気コード		海藻臭(微)	海藻臭(微)	海藻臭(微)	海藻臭(微)	海藻臭(微)	海藻臭(微)	海藻臭(微)	海藻臭(微)	海藻臭(微)	海藻臭(微)	海藻臭(微)	海藻臭(微)
	気温	℃	19.6	19.6	28.4	28.4	28.0	28.0	21.0	21.0	12.3	12.3	6.7	6.7
	水温	℃	15.5	15.1	21.9	21.0	27.1	25.7	21.5	21.5	15.0	14.5	9.0	8.7
	全水深	m	8.7		9.0		9.0		10.2		9.0		9.8	
	透明度	m	4.4		4.0		3.6		3.0		5.3		3.2	
生活環境項目	pH		8.2	8.1	8.2	8.1	8.2	8.2	8.1	8.0	8.0	8.1	8.0	8.0
	DO	mg/l	9.6	8.1	8.4	8.0	7.9	7.5	7.0	5.7	8.0	8.0	9.5	9.2
	COD	mg/l	1.9	1.9	2.1	1.9	3.7	3.5	2.0	1.3	1.4	1.6	0.8	0.9
	n-ヘキサン抽出物質_油分等	mg/l	＜0.5		＜0.5		＜0.5		＜0.5		＜0.5		＜0.5	
	大腸菌数	CFU/100ml	＜1		＜1		18		1		＜1		＜1	
	全窒素	mg/l			0.22	0.20					0.20	0.20		
	全燐	mg/l			0.017	0.018					0.029	0.017		
水生生物保全項目(環境基準)	全亜鉛	mg/l			＜0.001	0.003					0.002	0.003		
	ノニルフェノール	mg/l			＜0.00006	＜0.00006								
	LAS	mg/l			＜0.0006	＜0.0006								
その他項目	前日の天気		晴れ	晴れ	晴れ	晴れ	晴れ	晴れ	曇り	曇り	晴れ	晴れ	曇り	曇り
	クロロフィルa	μg/L			2.3						1.0			
	水色		8		8		9		10		6		7	
	DO飽和率	%	97	81	96	90	100	93	81	66	80	80	82	80

年度	水域名	測定地点名	類型	基準点	調査機関名	地点統一番号
2024	南相馬市原町区地先海域	南相馬市特別都市下水路沖約1，000m付近	A	基準地点	福島県	07-604-01

	項目	単位	04月15日	04月15日	06月17日	06月17日	08月02日	08月02日	10月18日	10月18日	12月02日	12月02日	02月03日	02月03日
一般項目	採取時刻		09時00分	09時00分	09時10分	09時10分	09時40分	09時40分	09時35分	09時35分	09時15分	09時15分	09時30分	09時30分
	採取位置		上層(表層)	上層・下層の混合	上層(表層)	上層・下層の混合	上層(表層)	上層・下層の混合	上層(表層)	上層・下層の混合	上層(表層)	上層・下層の混合	上層(表層)	上層・下層の混合
	採取水深	m	0.5	10	0.5	10	0.5	10	0.5	10	0.5	10	0.5	10
	天候コード		晴れ	晴れ	晴れ	晴れ	晴れ	晴れ	曇り	曇り	晴れ	晴れ	曇り	曇り
	流況コード		通常の状況	通常の状況	通常の状況	通常の状況	通常の状況	通常の状況	通常の状況	通常の状況	通常の状況	通常の状況	通常の状況	通常の状況
	臭気コード		海藻臭(微)	海藻臭(微)	海藻臭(微)	海藻臭(微)	海藻臭(微)	海藻臭(微)	海藻臭(微)	海藻臭(微)	海藻臭(微)	海藻臭(微)	海藻臭(微)	海藻臭(微)
	気温	℃	21.2	21.2	24.7	24.7	28.0	28.0	20.5	20.5	12.6	12.6	6.0	6.0
	水温	℃	15.0	13.9	20.4	17.0	26.2	23.5	22.0	22.0	18.0	17.2	11.0	10.0
	全水深	m	12.6		12.0		11.5		12.1		12.1		12.4	
	透明度	m	4.1		5.1		5.8		4.1		6.4		4.4	
生活環境項目	pH			8.1		8.0		8.2		8.1		8.1		8.0
	DO	mg/l		8.7		7.3		7.9		7.5		8.0		8.4
	COD	mg/l		1.7		1.3		3.4		1.4		1.2		1.1
	n-ヘキサン抽出物質_油分等	mg/l	＜0.5		＜0.5		＜0.5		＜0.5		＜0.5		＜0.5	
	大腸菌数	CFU/100ml	＜1		＜1		11		1		＜1		＜1	
	全窒素	mg/l				0.16						0.15		
	全燐	mg/l				0.017						0.012		
水生生物保全項目(環境基準)	全亜鉛	mg/l				0.003						0.006		
	ノニルフェノール	mg/l				＜0.00006								
	LAS	mg/l				＜0.0006								
その他項目	前日の天気		晴れ	晴れ	晴れ	晴れ	晴れ	晴れ	曇り	曇り	晴れ	晴れ	曇り	曇り
	クロロフィルa	μg/L			＜1.0						＜1.0			
	水色		9		7		7		7		6		6	
	DO飽和率	%		85		76		94		86		83		75

年度	水域名	測定地点名	類型	基準点	調査機関名	地点統一番号
2024	南相馬市原町区地先海域	新田川沖約1，000m付近	A	基準地点	福島県	07-604-02

	項目	単位	04月15日	04月15日	06月17日	06月17日	08月02日	08月02日	10月18日	10月18日	12月02日	12月02日	02月03日	02月03日
一般項目	採取時刻		09時10分	09時10分	09時15分	09時15分	09時50分	09時50分	09時40分	09時40分	09時25分	09時25分	09時40分	09時40分
	採取位置		上層(表層)	上層・下層の混合	上層(表層)	上層・下層の混合	上層(表層)	上層・下層の混合	上層(表層)	上層・下層の混合	上層(表層)	上層・下層の混合	上層(表層)	上層・下層の混合
	採取水深	m	0.5	10	0.5	10	0.5	10	0.5	10	0.5	10	0.5	10
	天候コード		晴れ	晴れ	晴れ	晴れ	晴れ	晴れ	曇り	曇り	晴れ	晴れ	曇り	曇り
	流況コード		通常の状況	通常の状況	通常の状況	通常の状況	通常の状況	通常の状況	通常の状況	通常の状況	通常の状況	通常の状況	通常の状況	通常の状況
	臭気コード		海藻臭(微)	海藻臭(微)	海藻臭(微)	海藻臭(微)	海藻臭(微)	海藻臭(微)	海藻臭(微)	海藻臭(微)	海藻臭(微)	海藻臭(微)	海藻臭(微)	海藻臭(微)
	気温	℃	21.1	21.1	24.9	24.9	28.5	28.5	20.7	20.7	13.0	13.0	6.0	6.0
	水温	℃	14.8	14.0	20.0	16.8	26.5	23.5	22.0	21.5	18.1	17.5	10.5	9.5
	全水深	m	13.1		12.3		11.0		12.2		14.0		13.5	
	透明度	m	4.0		4.2		5.6		7.0		5.0		4.6	
生活環境項目	pH			8.1		8.0		8.1		8.1		8.1		8.0
	DO	mg/l		8.7		7.2		7.5		7.6		7.8		8.7
	COD	mg/l		1.5		1.4		3.7		1.5		1.2		1.2
	n-ヘキサン抽出物質_油分等	mg/l	＜0.5		＜0.5		＜0.5		＜0.5		＜0.5		＜0.5	
	大腸菌数	CFU/100ml	＜1		＜1		11		＜1		＜1		＜1	
	全窒素	mg/l				0.19						0.15		
	全燐	mg/l				0.019						0.012		
水生生物保全項目(環境基準)	全亜鉛	mg/l				0.003						0.005		
	ノニルフェノール	mg/l				＜0.00006								
	LAS	mg/l				＜0.0006								
その他項目	前日の天気		晴れ	晴れ	晴れ	晴れ	晴れ	晴れ	曇り	曇り	晴れ	晴れ	曇り	曇り
	クロロフィルa	μg/L			1.2						＜1.0			
	水色		9		8		7		6		6		6	
	DO飽和率	%		85		75		90		88		83		77

年度	水域名	測定地点名	類型	基準点	調査機関名	地点統一番号
2024	南相馬市原町区地先海域	新田川沖約5，000m付近	A	基準地点	福島県	07-604-03

	項目	単位	04月15日	04月15日	06月17日	06月17日	08月02日	08月02日	10月18日	10月18日	12月02日	12月02日	02月03日	02月03日
一般項目	採取時刻		11時30分	11時30分	11時30分	11時30分	12時10分	12時10分	11時45分	11時45分	11時40分	11時40分	11時45分	11時45分
	採取位置		上層(表層)	上層・下層の混合	上層(表層)	上層・下層の混合	上層(表層)	上層・下層の混合	上層(表層)	上層・下層の混合	上層(表層)	上層・下層の混合	上層(表層)	上層・下層の混合
	採取水深	m	0.5	10	0.5	10	0.5	10	0.5	10	0.5	10	0.5	10
	天候コード		晴れ	晴れ	晴れ	晴れ	晴れ	晴れ	曇り	曇り	晴れ	晴れ	曇り	曇り
	流況コード		通常の状況	通常の状況	通常の状況	通常の状況	通常の状況	通常の状況	通常の状況	通常の状況	通常の状況	通常の状況	通常の状況	通常の状況
	臭気コード		海藻臭(微)	海藻臭(微)	海藻臭(微)	海藻臭(微)	海藻臭(微)	海藻臭(微)	海藻臭(微)	海藻臭(微)	海藻臭(微)	海藻臭(微)	海藻臭(微)	海藻臭(微)
	気温	℃	18.4	18.4	28.5	28.5	29.8	29.8	21.3	21.3	13.3	13.3	7.8	7.8
	水温	℃	15.4	15.0	20.5	19.1	26.5	22.0	21.5	21.5	18.0	18.0	11.0	10.0
	全水深	m	27.4		27.6		26.0		27.0		27.0		26.5	
	透明度	m	9.7		7.1		10.6		8.6		8.2		7.2	
生活環境項目	pH			8.1		8.1		8.1		8.1		8.1		8.0
	DO	mg/l		8.9		8.5		7.8		7.3		7.7		8.8
	COD	mg/l		1.5		1.4		3.6		1.5		1.0		1.0
	n-ヘキサン抽出物質_油分等	mg/l	＜0.5		＜0.5		＜0.5		＜0.5		＜0.5		＜0.5	
	大腸菌数	CFU/100ml	＜1		＜1		＜1		＜1		＜1		＜1	
	全窒素	mg/l				0.14						0.13		
	全燐	mg/l				0.014						0.010		
水生生物保全項目(環境基準)	全亜鉛	mg/l				0.002						0.006		
	ノニルフェノール	mg/l				＜0.00006								
	LAS	mg/l				＜0.0006								
その他項目	前日の天気		晴れ	晴れ	晴れ	晴れ	晴れ	晴れ	曇り	曇り	晴れ	晴れ	曇り	曇り
	クロロフィルa	μg/L			＜1.0						＜1.0			
	水色		5		4		4		5		6		5	
	DO飽和率	%		89		92		90		84		81		79

年度	水域名	測定地点名	類型	基準点	調査機関名	地点統一番号
2024	いわき市地先海域	中之作港沖約1000m付近	A	基準地点	いわき市	07-605-01

	項目	単位	05月28日	05月28日	05月28日	07月23日	07月23日	07月23日	09月10日	09月10日	09月10日	11月12日	11月12日	11月12日
一般項目	採取時刻		08時55分	08時55分	08時55分	08時55分	08時55分	08時55分	08時30分	08時30分	08時30分	08時45分	08時45分	08時45分
	採取位置		上層(表層)	下層	上層・下層の混合	上層(表層)	下層	上層・下層の混合	上層(表層)	下層	上層・下層の混合	上層(表層)	下層	上層・下層の混合
	採取水深	m	0.5	10	10	0.5	10	10	0.5	10	10	0.5	10	10
	天候コード		雨	雨	雨	曇り	曇り	曇り	晴れ	晴れ	晴れ	晴れ	晴れ	晴れ
	流況コード		通常の状況	通常の状況	通常の状況	通常の状況	通常の状況	通常の状況	通常の状況	通常の状況	通常の状況	通常の状況	通常の状況	通常の状況
	臭気コード		無臭	無臭	無臭	無臭	無臭	無臭	無臭	無臭	無臭	無臭	無臭	無臭
	色相コード		無色	無色	無色	無色	無色	無色	無色	無色	無色	無色	無色	無色
	気温	℃	19	19	19.0	26	26	26	27	27	27	20.5	20.5	20.5
	水温	℃	17.4	17	17.2	21.9	21.5	21.7	24.7	26.5	25.6	21.0	21.0	21.0
	全水深	m	15.5	15.5	15.5	17	17	17	16	16	16	16.5	16.5	16.5
	透明度	m	6	6	6.0	7	7	7	14	14	14	10.0	10.0	10.0
生活環境項目	pH				8.1			8.1			8.1			8.1
	DO	mg/l			8.6			7.9			7.3			7.9
	COD	mg/l			1.3			1.7			1.6			0.9
	大腸菌群数	MPN/100ml	17			68			24			4		
	n-ヘキサン抽出物質_油分等	mg/l	＜0.5			＜0.5			＜0.5			＜0.5		
	全窒素	mg/l	0.18	0.14					0.25	0.16				
	全燐	mg/l	0.013	0.015					0.013	0.011				
その他項目	前日の天気				曇り			晴れ			曇り			曇り
	クロロフィルa		2.0											
	濁り				透明			透明			透明			透明
	水色				13			12			11			13
	透明度板傾斜角				0			0			0			0
	DO飽和率				106			107			106			106
	干潮時刻①				00時13分			11時27分			01時30分	06時35分		
	干潮時刻②				13時10分			23時27分			12時38分	19時35分		
	満潮時刻①				05時27分			04時8分			08時16分	00時11分		
	満潮時刻②				20時55分			18時29分			18時48分	13時19分		

	項目	単位	01月07日	01月07日	01月07日	03月11日	03月11日	03月11日
一般項目	採取時刻		08時40分	08時40分	08時40分	08時40分	08時40分	08時40分
	採取位置		上層(表層)	下層	上層・下層の混合	上層(表層)	下層	上層・下層の混合
	採取水深	m	0.5	10	10	0.5	10	10
	天候コード		晴れ	晴れ	晴れ	晴れ	曇り	曇り
	流況コード		通常の状況	通常の状況	通常の状況	通常の状況	通常の状況	通常の状況
	臭気コード		無臭	無臭	無臭	無臭	無臭	無臭
	色相コード		無色	無色	無色	無色	無色	無色
	気温	℃	9.5	9.5	9.5	9.5	9.5	9.5
	水温	℃	15.0	14.0	14.5	10.1	10.5	10.3
	全水深	m	18.5	18.5	18.5	16	16	16
	透明度	m	6.0	6.0	6.0	6	6	6
生活環境項目	pH				8.1			8.1
	DO	mg/l			8.5			9.7
	COD	mg/l			0.9			1.4
	大腸菌群数	MPN/100ml				0		
	n-ヘキサン抽出物質_油分等	mg/l	＜0.5			＜0.5		
	全窒素	mg/l	0.16	0.10				
	全燐	mg/l	0.019	0.016				
その他項目	前日の天気				晴れ			晴れ
	クロロフィルa		＜1					
	濁り				透明			透明
	水色				15			13
	透明度板傾斜角				0			0
	DO飽和率				101			103
	干潮時刻①				02時15分			08時43分
	干潮時刻②				15時51分			20時55分
	満潮時刻①				08時59分			03時42分
	満潮時刻②				21時43分			13時54分

年度	水域名	測定地点名	類型	基準点	調査機関名	地点統一番号
2024	いわき市地先海域	豊間漁港沖約1500m付近	A	基準地点	いわき市	07-605-02

項目		単位	05月28日	05月28日	05月28日	07月23日	07月23日	07月23日	09月10日	09月10日	09月10日	11月12日	11月12日	11月12日
一般項目	採取時刻		09時45分	09時45分	09時45分	09時52分	09時52分	09時52分	09時00分	09時00分	09時00分	09時10分	09時10分	09時10分
	採取位置		上層(表層)	下層	上層・下層の混合	上層(表層)	下層	上層・下層の混合	上層(表層)	下層	上層・下層の混合	上層(表層)	下層	上層・下層の混合
	採取水深	m	0.5	10	10	0.5	10	10	0.5	10	10	0.5	10	10
	天候コード		雨	雨	雨	曇り	曇り	曇り	晴れ	晴れ	晴れ	晴れ	晴れ	晴れ
	流況コード		通常の状況	通常の状況	通常の状況	通常の状況	通常の状況	通常の状況	通常の状況	通常の状況	通常の状況	通常の状況	通常の状況	通常の状況
	臭気コード		無臭	無臭	無臭	無臭	無臭	無臭	無臭	無臭	無臭	無臭	無臭	無臭
	色相コード		無色	無色	無色	無色	無色	無色	無色	無色	無色	無色	無色	無色
	気温	℃	18	18	18.0	26.5	26.5	26.5	27	27	27	21.0	21.0	21.0
	水温	℃	17	16	16.5	21.9	21.5	21.7	25	25.5	25.3	20.9	21.5	21.2
	全水深	m	12.8	12.8	12.8	12	12	12	16.5	16.5	16.5	13.0	13.0	13.0
	透明度	m	6	6	6.0	7.5	7.5	7.5	16	16	16	8.0	8.0	8.0
生活環境項目	pH				8.0			8			8.1			8.1
	DO	mg/l			7.8			7.7			7.4			7.6
	COD	mg/l			0.9			1.4			1.4			1.1
	大腸菌群数	MPN/100ml	20			20			4			10		
	n-ヘキサン抽出物質_油分等	mg/l	＜0.5			＜0.5			＜0.5			＜0.5		
	全窒素	mg/l	0.10	0.18					0.12	0.20				
	全燐	mg/l	0.011	0.023					0.008	0.010				
その他項目	前日の天気				曇り			晴れ			曇り			曇り
	濁り				透明			透明			透明			透明
	水色				13			13			11			14
	透明度板傾斜角				0			0			0			0
	DO飽和率				95			104			107			102
	干潮時刻①				00時13分			11時27分			01時30分			06時35分
	干潮時刻②				13時10分			23時27分			12時38分			19時35分
	満潮時刻①				05時27分			04時8分			08時16分			00時11分
	満潮時刻②				20時55分			18時29分			18時48分			13時19分

項目		単位	01月07日	01月07日	01月07日	03月11日	03月11日	03月11日
一般項目	採取時刻		09時05分	09時05分	09時05分	09時05分	09時05分	09時05分
	採取位置		上層(表層)	下層	上層・下層の混合	上層(表層)	下層	上層・下層の混合
	採取水深	m	0.5	10	10	0.5	10	10
	天候コード		晴れ	晴れ	晴れ	晴れ	晴れ	晴れ
	流況コード		通常の状況	通常の状況	通常の状況	通常の状況	通常の状況	通常の状況
	臭気コード		無臭	無臭	無臭	無臭	無臭	無臭
	色相コード		無色	無色	無色	無色	無色	無色
	気温	℃	8.5	8.5	8.5	9.5	9.5	9.5
	水温	℃	14.8	14.5	14.7	10	10.5	10.3
	全水深	m	15.2	15.2	15.2	12	12	12
	透明度	m	8	8	8	6	6	6
生活環境項目	pH				8.1			8.1
	DO	mg/l			8.4			9.8
	COD	mg/l			1.0			1.5
	大腸菌群数	MPN/100ml				0		
	n-ヘキサン抽出物質_油分等	mg/l	＜0.5			＜0.5		
	全窒素	mg/l	0.10	0.11				
	全燐	mg/l	0.015	0.016				
その他項目	前日の天気				晴れ			晴れ
	濁り				透明			透明
	水色				14			11
	透明度板傾斜角				0			0
	DO飽和率				100			104
	干潮時刻①				02時15分			08時43分
	干潮時刻②				15時51分			20時55分
	満潮時刻①				08時59分			03時42分
	満潮時刻②				21時43分			13時54分

年度	水域名	測定地点名	類型	基準点	調査機関名	地点統一番号
2024	いわき市地先海域	夏井川沖約1500m付近	A	基準地点	いわき市	07-605-03

	項目	単位	05月28日	05月28日	05月28日	07月23日	07月23日	07月23日	09月10日	09月10日	09月10日	11月12日	11月12日	11月12日
一般項目	採取時刻		09時45分	09時45分	09時45分	09時52分	09時52分	09時52分	09時15分	09時15分	09時15分	09時25分	09時25分	09時25分
	採取位置		下層	上層(表層)	上層・下層の混合	上層(表層)	下層	上層・下層の混合	上層(表層)	下層	上層・下層の混合	上層(表層)	下層	上層・下層の混合
	採取水深	m	10	0.5	10	0.5	10	10	0.5	10	10	0.5	10	10
	天候コード		曇り	雨		晴れ	晴れ	晴れ	晴れ	晴れ	晴れ	晴れ	晴れ	晴れ
	流況コード		通常の状況	通常の状況		通常の状況	通常の状況	通常の状況	通常の状況	通常の状況	通常の状況	通常の状況	通常の状況	通常の状況
	臭気コード		無臭	無臭		無臭	無臭	無臭	無臭	無臭	無臭	無臭	無臭	無臭
	色相コード		無色	無色		無色	無色	無色	無色	無色	無色	無色	無色	無色
	気温	℃	17.5	17.5	17.5	27	27	27	27	27	27	21.0	21.0	21.0
	水温	℃	14.5	15.3	14.9	23.3	21.5	22.4	25.1	26	25.6	20.6	21.5	21.1
	全水深	m	13.5	13.5	13.5	12	12	12	15	15	15	15.7	15.7	15.7
	透明度	m	8	8	8.0	7	7	7	14	14	14	7.0	7.0	7.0
生活環境項目	pH				7.9			8.0			8.1			8.1
	DO	mg/l			7.6			7.6			7.6			7.7
	COD	mg/l			1.0			1.6			1.4			1.0
	大腸菌群数	MPN/100ml		10		30			4			14		
	n-ヘキサン抽出物質_油分等	mg/l		< 0.5		< 0.5			< 0.5			< 0.5		
	全窒素	mg/l	0.27	0.19					0.14	0.10				
	全燐	mg/l	0.032	0.023					0.009	0.011				
健康項目	カドミウム	mg/l			< 0.0003									
	全シアン	mg/l			< 0.1									
	鉛	mg/l			< 0.005									
	六価クロム	mg/l			< 0.02									
	砒素	mg/l			< 0.005									
	総水銀	mg/l			< 0.0005									
	PCB	mg/l			< 0.0005									
	ジクロロメタン	mg/l			< 0.002									
	四塩化炭素	mg/l			< 0.0002									
	1,2-ジクロロエタン	mg/l			< 0.0004									
	1,1-ジクロロエチレン	mg/l			< 0.002									
	シス-1,2-ジクロロエチレン	mg/l			< 0.002									
	1,1,1-トリクロロエタン	mg/l			< 0.0005									
	1,1,2-トリクロロエタン	mg/l			< 0.0006									
	トリクロロエチレン	mg/l			< 0.001									
	テトラクロロエチレン	mg/l			< 0.0005									
	1,3-ジクロロプロペン	mg/l			< 0.0002									
	チウラム	mg/l			< 0.0006									
	シマジン	mg/l			< 0.0003									
	チオベンカルブ	mg/l			< 0.002									
	ベンゼン	mg/l			< 0.001									
	セレン	mg/l			< 0.002									
	1,4-ジオキサン	mg/l												
その他項目	前日の天気				曇り			晴れ			曇り			曇り
	クロロフィルa								2.0			1.0		
	濁り				透明			透明			透明			透明
	水色				12			13			11			14
	透明度板傾斜角				0			0			0			0
	DO飽和率				90			103			110			103
	干潮時刻①				00時13分			11時27分			01時30分			06時35分
	干潮時刻②				13時10分			23時27分			12時38分			19時35分
	満潮時刻①				05時27分			04時8分			08時16分			00時11分
	満潮時刻②				20時55分			18時29分			18時48分			13時19分

	項目	単位	01月07日	01月07日	01月07日	03月11日	03月11日	03月11日
一般項目	採取時刻		09時25分	09時25分	09時25分	09時25分	09時25分	09時25分
	採取位置		上層(表層)	下層	上層・下層の混合	上層(表層)	下層	上層・下層の混合
	採取水深	m	0.5	10	10	0.5	10	10
	天候コード		晴れ	晴れ	晴れ	晴れ	晴れ	晴れ
	流況コード		通常の状況	通常の状況	通常の状況	通常の状況	通常の状況	通常の状況
	臭気コード		無臭	無臭	無臭	無臭	無臭	無臭
	色相コード		無色	無色	無色	無色	無色	無色
	気温	℃	9.5	9.5	9.5	8.5	8.5	8.5
	水温	℃	15.1	14.5	14.8	10	11	10.5
	全水深	m	17.1	17.1	17.1	13	13	13
	透明度	m	10	10	10	6	6	6
生活環境項目	pH				8.1			8.0
	DO	mg/l			8.3			9.7
	COD	mg/l			1.1			1.5
	大腸菌群数	MPN/100ml				0		
	n-ヘキサン抽出物質_油分等	mg/l	< 0.5			< 0.5		
	全窒素	mg/l	0.11	0.11				
	全燐	mg/l	0.015	0.014				
健康項目	カドミウム	mg/l						
	全シアン	mg/l						
	鉛	mg/l						
	六価クロム	mg/l						
	砒素	mg/l						
	総水銀	mg/l						
	PCB	mg/l						
	ジクロロメタン	mg/l						
	四塩化炭素	mg/l						
	1,2-ジクロロエタン	mg/l						
	1,1-ジクロロエチレン	mg/l						
	シス-1,2-ジクロロエチレン	mg/l						
	1,1,1-トリクロロエタン	mg/l						
	1,1,2-トリクロロエタン	mg/l						
	トリクロロエチレン	mg/l						
	テトラクロロエチレン	mg/l						
	1,3-ジクロロプロペン	mg/l						
	チウラム	mg/l						
	シマジン	mg/l						
	チオベンカルブ	mg/l						
	ベンゼン	mg/l						
	セレン	mg/l						
	1,4-ジオキサン	mg/l						
その他項目	前日の天気				晴れ			晴れ
	クロロフィルa							
	濁り				透明			透明
	水色				14			11
	透明度板傾斜角				0			0
	DO飽和率				98			104
	干潮時刻①				02時15分			08時43分
	干潮時刻②				15時51分			20時55分
	満潮時刻①				08時59分			03時42分
	満潮時刻②				21時43分			13時54分

年度	水域名	測定地点名	類型	基準点	調査機関名	地点統一番号
2024	久之浜港	A及びB防波堤の接部から西約150m付近	B	基準地点	いわき市	07-606-01

	項目	単位	05月28日	07月23日	09月10日	11月12日	01月07日	03月11日		
一般項目	採取時刻		10時10分	10時25分	09時35分	09時45分	09時45分	09時50分		
	採取位置		上層(表層)	上層(表層)	上層(表層)	上層(表層)	上層(表層)	上層(表層)		
	採取水深	m	0.5	0.5	0.5	0.5	0.5	0.5		
	天候コード			晴れ	晴れ	晴れ	晴れ	晴れ		
	流況コード			通常の状況	通常の状況	通常の状況	通常の状況	通常の状況		
	臭気コード			無臭	無臭	無臭	無臭	無臭		
	色相コード			無色	無色	無色	無色	無色		
	気温	℃	18.0	28	27	19.5	12.5	10.5		
	水温	℃	16.2	23.3	25.6	20.7	13.4	9.4		
	全水深	m	3.6	4.5	4.7	4.1	5.5	5		
	透明度	m	3.5	4.5	4.5	4.0	5.5	4		
生活環境項目	pH		8.0	8.0	8.1	8.1	8.1	8.0		
	DO	mg/l	7.9	7.6	8.0	7.8	8.8	9.8		
	COD	mg/l	1.0	1.7	1.5	1.1	1.0	1.5		
	n-ヘキサン抽出物質_油分等	mg/l	＜0.5	＜0.5	＜0.5	＜0.5	＜0.5	＜0.5		
	全窒素	mg/l	0.16		0.23		0.12			
	全燐	mg/l	0.021		0.015		0.014			
その他項目	前日の天気		曇り	晴れ	曇り	曇り	晴れ	晴れ		
	濁り		透明	透明	透明	透明	透明	透明		
	水色		12	14	13	14	13	15		
	透明度板傾斜角		0	0	0	0	0	0		
	DO飽和率		96	105	116	104	101	102		
	干潮時刻①		00時13分	11時27分	01時30分	06時35分	02時15分	08時43分		
	干潮時刻②		13時10分	23時27分	12時38分	19時35分	15時51分	20時55分		
	満潮時刻①		05時27分	04時8分	08時16分	00時11分	08時59分	03時42分		
	満潮時刻②		20時55分	18時29分	18時48分	13時19分	21時43分	13時54分		

年度	水域名	測定地点名	類型	基準点	調査機関名	地点統一番号
2024	四倉港	埠頭先東約30m付近	B	基準地点	いわき市	07-607-01

	項目	単位	05月28日	07月23日	09月10日	11月12日	01月07日	03月11日		
一般項目	採取時刻		09時15分	09時35分	09時10分	08時55分	08時55分	08時40分		
	採取位置		上層(表層)	上層(表層)	上層(表層)	上層(表層)	上層(表層)	上層(表層)		
	採取水深	m	0.5	0.5	0.5	0.5	0.5	0.5		
	天候コード			晴れ		晴れ	晴れ	晴れ		
	流況コード			通常の状況		通常の状況	通常の状況	通常の状況		
	臭気コード			無臭		無臭	無臭	無臭		
	色相コード			無色		無色	無色	無色		
	気温	℃	18.0	26	25	19.0	9	11		
	水温	℃	17.0	26	29	20.0	12	9.5		
	全水深	m	4.0	4	4.3	4.5	5	4		
	透明度	m	3.0	4	3.5	2.5	4	3.5		
生活環境項目	pH		7.9	8.0	8.1	8.1	8.1	8.0		
	DO	mg/l	7.9	7.1	7.2	7.7	8.7	9.8		
	COD	mg/l	1.2	1.5	2.0	1.6	1.1	1.4		
	n-ヘキサン抽出物質_油分等	mg/l	＜0.5	＜0.5	＜0.5	＜0.5	＜0.5	＜0.5		
	全窒素	mg/l	0.21		0.24		0.14			
	全燐	mg/l	0.031		0.030		0.018			
その他項目	前日の天気		曇り	晴れ	曇り	曇り	晴れ	晴れ		
	クロロフィルa		1.0		26		＜1			
	濁り		透明	透明	透明	透明	透明	透明		
	水色		13	12	13	13	13	14		
	透明度板傾斜角		0	0	0	0	0	0		
	DO飽和率		97	103	110	101	97	102		
	干潮時刻①		00時13分	11時27分	01時30分	06時35分	02時15分	08時43分		
	干潮時刻②		13時10分	23時27分	12時38分	19時35分	15時51分	20時55分		
	満潮時刻①		05時27分	04時8分	08時16分	00時11分	08時59分	03時42分		
	満潮時刻②		20時55分	18時29分	18時48分	13時19分	21時43分	13時54分		

年度	水域名	測定地点名	類型	基準点	調査機関名	地点統一番号
2024	豊間漁港	中防波堤先端から西30m付近(豊間地区)	B	基準地点	いわき市	07-608-01

	項目	単位	05月28日	07月23日	09月10日	11月12日	01月07日	03月11日		
一般項目	採取時刻		08時20分	08時30分	08時10分	08時00分	08時00分	07時55分		
	採取位置		上層(表層)	上層(表層)	上層(表層)	上層(表層)	上層(表層)	上層(表層)		
	採取水深	m	0.5	0.5	0.5	0.5	0.5	0.5		
	天候コード			晴れ	晴れ	晴れ	晴れ	晴れ		
	流況コード			通常の状況	通常の状況	通常の状況	通常の状況	通常の状況		
	臭気コード			無臭	無臭	無臭	無臭	無臭		
	色相コード			無色	無色	無色	無色	無色		
	気温	℃	20.0	27	20	17.0	9	11		
	水温	℃	18.5	26	28	20.0	13	10		
	全水深	m	2.5	3	2.5	2.5	4	2.5		
	透明度	m	2.5	3	2.5	2.5	4	2.5		
生活環境項目	pH		8.0	8.0	8.0	8.1	8.1	8.0		
	DO	mg/l	7.7	7.2	6.9	7.4	8.7	9.4		
	COD	mg/l	0.9	1.5	1.3	1.3	1.1	1.4		
	n-ヘキサン抽出物質_油分等	mg/l	＜0.5	＜0.5	＜0.5	＜0.5	＜0.5	＜0.5		
	全窒素	mg/l	0.14		0.20		0.16			
	全燐	mg/l	0.020		0.022		0.014			
その他項目	前日の天気		曇り	晴れ	曇り	曇り	晴れ	晴れ		
	濁り		透明	透明	透明	透明	透明	透明		
	水色		12	13	13	12	13	13		
	透明度板傾斜角		0	0	0	0	0	0		
	DO飽和率		97	105	104	97	99	99		
	干潮時刻①		00時13分	11時27分	01時30分	06時35分	02時15分	08時43分		
	干潮時刻②		13時10分	23時27分	12時38分	19時35分	15時51分	20時55分		
	満潮時刻①		05時27分	04時8分	08時16分	00時11分	08時59分	03時42分		
	満潮時刻②		20時55分	18時29分	18時48分	13時19分	21時43分	13時54分		

年度	水域名	測定地点名	類型	基準点	調査機関名	地点統一番号
2024	豊間漁港	漁港内中央付近(沼之内船溜)	B	基準地点	いわき市	07-608-02

	項目	単位	05月28日	07月23日	09月10日	11月12日	01月07日	03月11日		
一般項目	採取時刻		08時45分	08時50分	08時35分	08時20分	08時25分	08時10分		
	採取位置		上層(表層)	上層(表層)	上層(表層)	上層(表層)	上層(表層)	上層(表層)		
	採取水深	m	0.5	0.5	0.5	0.5	0.5	0.5		
	天候コード			晴れ	晴れ	晴れ	晴れ	晴れ		
	流況コード			通常の状況	通常の状況	通常の状況	通常の状況	通常の状況		
	臭気コード			無臭	無臭	無臭	無臭	無臭		
	色相コード			無色	無色	無色	無色	無色		
	気温	℃	17.5	29	23	18.0	9	12.5		
	水温	℃	15.5	26	28	20.0	13.5	10		
	全水深	m	2.5	3	2.3	3.0	4	3		
	透明度	m	2.5	3	2.3	3.0	4	3		
生活環境項目	pH		7.9	8.0	8.1	8.1	8.1	8.0		
	DO	mg/l	6.9	7.0	7.7	7.3	8.7	9.8		
	COD	mg/l	0.9	1.8	1.5	1.2	0.8	1.2		
	n-ヘキサン抽出物質_油分等	mg/l	＜0.5	＜0.5	＜0.5	＜0.5	＜0.5	＜0.5		
	全窒素	mg/l	0.22		0.19		0.13			
	全燐	mg/l	0.029		0.015		0.016			
その他項目	前日の天気		曇り	晴れ	曇り	曇り	晴れ	晴れ		
	濁り		透明	透明	透明	透明	透明	透明		
	水色		13	13	13	13	13	13		
	透明度板傾斜角		0	0	0	0	0	0		
	DO飽和率		82	102	115	96	100	104		
	干潮時刻①		00時13分	11時27分	01時30分	06時35分	02時15分	08時43分		
	干潮時刻②		13時10分	23時27分	12時38分	19時35分	15時51分	20時55分		
	満潮時刻①		05時27分	04時8分	08時16分	00時11分	08時59分	03時42分		
	満潮時刻②		20時55分	18時29分	18時48分	13時19分	21時43分	13時54分		

年度	水域名	測定地点名	類型	基準点	調査機関名	地点統一番号
2024	江名港	東内防波堤先端から北西約50m付近	B	基準地点	いわき市	07-609-01

項目		単位	05月28日	07月23日	09月10日	11月12日	01月07日	03月11日		
一般項目	採取時刻		09時10分	09時10分	08時50分	09時00分	08時55分	08時55分		
	採取位置		上層(表層)	上層(表層)	上層(表層)	上層(表層)	上層(表層)	上層(表層)		
	採取水深	m	0.5	0.5	0.5	0.5	0.5	0.5		
	天候コード		雨	曇り	晴れ	晴れ	晴れ	晴れ		
	流況コード			通常の状況	通常の状況	通常の状況	通常の状況	通常の状況		
	臭気コード			無臭	無臭	無臭	無臭	無臭		
	色相コード			無色	無色	無色	無色	無色		
	気温	℃	18.5	27	27	20.0	9.5	11		
	水温	℃	17.3	24.1	25	20.2	12.9	9.9		
	全水深	m	5.6	4.5	6.2	5.8	6.5	7		
	透明度	m	3.0	4	6	5.0	4.5	4		
生活環境項目	pH		8.0	8.1	8.1	8.1	8.1	8.0		
	DO	mg/l	8.0	8.6	7.4	7.7	8.6	9.8		
	COD	mg/l	1.3	2.0	1.5	1.4	1.4	1.1		
	n-ヘキサン抽出物質_油分等	mg/l	< 0.5	< 0.5	< 0.5	< 0.5	< 0.5	< 0.5		
	全窒素	mg/l	0.17		0.19		0.23			
	全燐	mg/l	0.025		0.014		0.023			
その他項目	前日の天気		曇り	晴れ	曇り	曇り	晴れ	晴れ		
	クロロフィルa		< 1		< 1		< 1			
	濁り		透明	透明	透明	透明	透明	透明		
	水色		13	13	13	13	14	15		
	透明度板傾斜角		0	0	0	0	0	0		
	DO飽和率		99	121	106	101	98	103		
	干潮時刻①		00時13分	11時27分	01時30分	06時35分	02時15分	08時43分		
	干潮時刻②		13時10分	23時27分	12時38分	19時35分	15時51分	20時55分		
	満潮時刻①		05時27分	04時8分	08時16分	00時11分	08時59分	03時42分		
	満潮時刻②		20時55分	18時29分	18時48分	13時19分	21時43分	13時54分		

年度	水域名	測定地点名	類型	基準点	調査機関名	地点統一番号
2024	中之作港	西防波堤先端から南約200m付近	B	基準地点	いわき市	07-610-01

項目		単位	05月28日	07月23日	09月10日	11月12日	01月07日	03月11日		
一般項目	採取時刻		09時00分	09時00分	08時40分	08時50分	08時45分	08時45分		
	採取位置		上層(表層)	上層(表層)	上層(表層)	上層(表層)	上層(表層)	上層(表層)		
	採取水深	m	0.5	0.5	0.5	0.5	0.5	0.5		
	天候コード		雨	曇り	晴れ	晴れ	晴れ	晴れ		
	流況コード			通常の状況	通常の状況	通常の状況	通常の状況	通常の状況		
	臭気コード			無臭	無臭	無臭	無臭	無臭		
	色相コード			無色	無色	無色	無色	無色		
	気温	℃	18.0	26	27	19.0	13	10		
	水温	℃	16.8	24	24.8	20.7	13.9	9.9		
	全水深	m	4.5	4	7.4	4.6	4.6	4.5		
	透明度	m	4.5	4	6	4.5	4.5	4.5		
生活環境項目	pH		8.0	8.0	8.1	8.1	8.1	8.1		
	DO	mg/l	8.2	7.5	7.3	7.6	8.7	9.8		
	COD	mg/l	1.0	1.6	1.2	1.3	0.9	1.4		
	n-ヘキサン抽出物質_油分等	mg/l	< 0.5	< 0.5	< 0.5	< 0.5	< 0.5	< 0.5		
	全窒素	mg/l	0.15		0.24		0.13			
	全燐	mg/l	0.015		0.013		0.015			
その他項目	前日の天気		曇り	晴れ	曇り	曇り	晴れ	晴れ		
	濁り		透明	透明	透明	透明	透明	透明		
	水色		13	13	13	12	14	13		
	透明度板傾斜角		0	0	0	0	0	0		
	DO飽和率		100	106	104	101	101	103		
	干潮時刻①		00時13分	11時27分	01時30分	06時35分	02時15分	08時43分		
	干潮時刻②		13時10分	23時27分	12時38分	19時35分	15時51分	20時55分		
	満潮時刻①		05時27分	04時8分	08時16分	00時11分	08時59分	03時42分		
	満潮時刻②		20時55分	18時29分	18時48分	13時19分	21時43分	13時54分		

年度	水域名	測定地点名	類型	基準点	調査機関名	地点統一番号
2024	小名浜港	四号埠頭先	B	基準地点	いわき市	07-601-01

項目		単位	05月28日	05月28日	05月28日	07月23日	07月23日	07月23日	09月10日	09月10日	09月10日	11月12日	11月12日	11月12日
一般項目	採取時刻		08時15分	08時15分	08時15分	08時10分	08時10分	08時10分	08時00分	08時00分	08時00分	08時10分	08時10分	08時10分
	採取位置		上層(表層)	下層	上層・下層の混合	上層(表層)	下層	上層・下層の混合	上層(表層)	下層	上層・下層の混合	上層(表層)	下層	上層・下層の混合
	採取水深	m	0.5	10	10	0.5	10	10	0.5	10	10	0.5	10	10
	天候コード		雨	雨	雨	曇り	曇り	曇り	晴れ	晴れ	晴れ	晴れ	晴れ	晴れ
	流況コード					通常の状況	通常の状況	通常の状況	通常の状況	通常の状況	通常の状況	通常の状況	通常の状況	通常の状況
	臭気コード					無臭	無臭	無臭	無臭	無臭	無臭	無臭	無臭	無臭
	色相コード					無色	無色	無色	無色	無色	無色	無色	無色	無色
	気温	℃	20.5	20.5	20.5	27	27	27	28.5	28.5	28.5	18.0	18.0	18.0
	水温	℃	18.5	17.5	18.0	25.4	21	23.2	25	26	25.5	20.1	20.0	20.1
	全水深	m	18.0	18.0	18.0	16	16	16	17.5	17.5	17.5	16.6	16.6	16.6
	透明度	m	4.0	4.0	4.0	4	4	4	6	6	6	8.0	8.0	8.0
生活環境項目	pH		8.1	8.0		8.2	7.9		8.1	8.1		8.1	8.1	
	DO	mg/l	9.0	7.8		8.8	6.8		8.7	7.4		7.5	7.6	
	COD	mg/l	2.3	1.3		3.4	1.8		1.9	1.4		1.3	1.2	
	n-ヘキサン抽出物質_油分等	mg/l	< 0.5			< 0.5			< 0.5			< 0.5		
	全窒素	mg/l	0.66	0.14		0.24	0.19		0.35	0.14		0.26	0.15	
	全燐	mg/l	0.020	0.017		0.033	0.029		0.015	0.013		0.019	0.015	
健康項目	カドミウム	mg/l			< 0.0003									< 0.0003
	全シアン	mg/l			< 0.1									< 0.1
	鉛	mg/l			< 0.005									< 0.005
	六価クロム	mg/l			< 0.02									< 0.02
	砒素	mg/l			< 0.005									< 0.005
	総水銀	mg/l			< 0.0005									< 0.0005
	PCB	mg/l			< 0.0005									
	ジクロロメタン	mg/l			< 0.002									< 0.002
	四塩化炭素	mg/l			< 0.0002									< 0.0002
	1,2-ジクロロエタン	mg/l			< 0.0004									< 0.0004
	1,1-ジクロロエチレン	mg/l			< 0.002									< 0.002
	シス-1,2-ジクロロエチレン	mg/l			< 0.002									< 0.002
	1,1,1-トリクロロエタン	mg/l			< 0.0005									< 0.0005
	1,1,2-トリクロロエタン	mg/l			< 0.0006									< 0.0006
	トリクロロエチレン	mg/l			< 0.001									< 0.001
	テトラクロロエチレン	mg/l			< 0.0005									< 0.0005
	1,3-ジクロロプロペン	mg/l			< 0.0002									< 0.0002
	チウラム	mg/l			< 0.0006									< 0.0006
	シマジン	mg/l			< 0.0003									< 0.0003
	チオベンカルブ	mg/l			< 0.002									< 0.002
	ベンゼン	mg/l			< 0.001									< 0.001
	セレン	mg/l			< 0.002									< 0.002
	硝酸性窒素	mg/l			< 0.1			< 0.1			< 0.1			< 0.1
	亜硝酸性窒素	mg/l			< 0.1			< 0.1			< 0.1			< 0.1
	硝酸性窒素及び亜硝酸性窒素	mg/l			< 0.2			< 0.2			< 0.2			< 0.2
	1,4-ジオキサン	mg/l												< 0.005
要監視項目	EPN	mg/l	< 0.0006	< 0.0006										
特殊項目	フェノール類	mg/l			< 0.005									< 0.005
	銅	mg/l			< 0.01									< 0.01
	鉄_溶解性	mg/l			< 0.1									< 0.1
	クロム	mg/l			< 0.05									< 0.05
水生生物保全項目(環境基準)	全亜鉛	mg/l	0.004	0.008		0.016	0.011		0.028	0.026		0.032	0.012	
	ノニルフェノール	mg/l	< 0.00006	< 0.00006										
	ノニルフェノール異性体No.01	mg/l	< 0.000003	< 0.000003										
	ノニルフェノール異性体No.02	mg/l	< 0.000006	< 0.000006										
	ノニルフェノール異性体No.03	mg/l	< 0.000008	< 0.000008										
	ノニルフェノール異性体No.04	mg/l	< 0.000004	< 0.000004										
	ノニルフェノール異性体No.05	mg/l	< 0.000002	< 0.000002										
	ノニルフェノール異性体No.06	mg/l	< 0.000004	< 0.000004										
	ノニルフェノール異性体No.07	mg/l	< 0.000004	< 0.000004										
	ノニルフェノール異性体No.08	mg/l	< 0.000003	< 0.000003										
	ノニルフェノール異性体No.09	mg/l	< 0.000006	< 0.000006										
	ノニルフェノール異性体No.10	mg/l	< 0.000001	< 0.000001										
	ノニルフェノール異性体No.11	mg/l	< 0.000008	< 0.000008										
	ノニルフェノール異性体No.12	mg/l	< 0.000001	< 0.000001										
	ノニルフェノール異性体No.13	mg/l	< 0.000004	< 0.000004										
その他項目	前日の天気				曇り			晴れ			曇り			曇り
	アンモニア性窒素		0.4	< 0.1		< 0.1	< 0.1		< 0.1	< 0.1		< 0.1	< 0.1	
	PO4-P		0.007	0.009		0.013	0.015		0.012	0.011		0.011	0.009	
	陰イオン界面活性剤		< 0.01	< 0.01										
	クロロフィルa		2.0			24			11			2.0		
	濁り				透明			透明			透明			透明
	水色				15			15			14			15
	透明度板傾斜角				0			0			0			0
	DO飽和率		113	97		125	91		124	108		99	100	
	干潮時刻①				00時13分			11時27分			01時30分			06時35分
	干潮時刻②				13時10分			23時27分			12時38分			19時35分
	満潮時刻①				05時27分			04時8分			08時16分			00時11分
	満潮時刻②				20時55分			18時29分			18時48分			13時19分

年度	水域名	測定地点名	類型	基準点	調査機関名	地点統一番号
2024	小名浜港	四号埠頭先	B	基準地点	いわき市	07-601-01

項目		単位	01月07日	01月07日	01月07日	03月11日	03月11日	03月11日
一般項目	採取時刻		08時05分	08時05分	08時05分	08時05分	08時05分	08時05分
	採取位置		上層(表層)	下層	上層・下層の混合	上層(表層)	下層	上層・下層の混合
	採取水深	m	0.5	10	10	0.5	10	10
	天候コード		晴れ	晴れ	晴れ	晴れ	晴れ	晴れ
	流況コード		通常の状況	通常の状況	通常の状況	通常の状況	通常の状況	通常の状況
	臭気コード		無臭	無臭	無臭	無臭	無臭	無臭
	色相コード		無色	無色	無色	無色	無色	無色
	気温	℃	9	9	9	9	9	9
	水温	℃	14	13.5	13.8	12.1	12	12.1
	全水深	m	19.5	19.5	19.5	16	16	16
	透明度	m	8	8	8	8	8	8
生活環境項目	pH		8.1	8.1		8.1	8.1	
	DO	mg/l	8.4	8.3		9.0	9.0	
	COD	mg/l	1.0	0.9		1.0	1.1	
	n-ヘキサン抽出物質_油分等	mg/l	＜0.5			＜0.5		
	全窒素	mg/l	0.17	0.16		0.20	0.18	
	全燐	mg/l	0.016	0.015		0.025	0.019	
健康項目	カドミウム	mg/l						
	全シアン	mg/l						
	鉛	mg/l						
	六価クロム	mg/l						
	砒素	mg/l						
	総水銀	mg/l						
	PCB	mg/l						
	ジクロロメタン	mg/l						
	四塩化炭素	mg/l						
	1,2-ジクロロエタン	mg/l						
	1,1-ジクロロエチレン	mg/l						
	シス-1,2-ジクロロエチレン	mg/l						
	1,1,1-トリクロロエタン	mg/l						
	1,1,2-トリクロロエタン	mg/l						
	トリクロロエチレン	mg/l						
	テトラクロロエチレン	mg/l						
	1,3-ジクロロプロペン	mg/l						
	チウラム	mg/l						
	シマジン	mg/l						
	チオベンカルブ	mg/l						
	ベンゼン	mg/l						
	セレン	mg/l						
	硝酸性窒素	mg/l			＜0.1			＜0.1
	亜硝酸性窒素	mg/l			＜0.1			＜0.1
	硝酸性窒素及び亜硝酸性窒素	mg/l			＜0.2			＜0.2
	1,4-ジオキサン	mg/l						
要監視項目	EPN	mg/l						
特殊項目	フェノール類	mg/l						
	銅	mg/l						
	鉄_溶解性	mg/l						
	クロム	mg/l						
水生生物保全項目(環境基準)	全亜鉛	mg/l	0.008	0.004		0.033	0.029	
	ノニルフェノール	mg/l						
	ノニルフェノール異性体No.01	mg/l						
	ノニルフェノール異性体No.02	mg/l						
	ノニルフェノール異性体No.03	mg/l						
	ノニルフェノール異性体No.04	mg/l						
	ノニルフェノール異性体No.05	mg/l						
	ノニルフェノール異性体No.06	mg/l						
	ノニルフェノール異性体No.07	mg/l						
	ノニルフェノール異性体No.08	mg/l						
	ノニルフェノール異性体No.09	mg/l						
	ノニルフェノール異性体No.10	mg/l						
	ノニルフェノール異性体No.11	mg/l						
	ノニルフェノール異性体No.12	mg/l						
	ノニルフェノール異性体No.13	mg/l						
その他項目	前日の天気				晴れ			晴れ
	アンモニア性窒素		＜0.1	＜0.1		＜0.1	＜0.1	
	PO4-P		0.011	0.012		0.015	0.011	
	陰イオン界面活性剤							
	クロロフィルa		＜1			＜1		
	濁り				透明			透明
	水色				14			13
	透明度板傾斜角				0			0
	DO飽和率		98	96		100	100	
	干潮時刻①				02時15分			08時43分
	干潮時刻②				15時51分			20時55分
	満潮時刻①				08時59分			03時42分
	満潮時刻②				21時43分			13時54分

年度	水域名	測定地点名	類型	基準点	調査機関名	地点統一番号
2024	小名浜港	西防波堤第2の北約400m付近	B	補助地点	いわき市	07-601-51

項目		単位	05月28日	05月28日	05月28日	07月23日	07月23日	07月23日	09月10日	09月10日	09月10日	11月12日	11月12日	11月12日
一般項目	採取時刻		08時05分	08時05分	08時05分	08時00分	08時00分	08時00分	07時50分	07時50分	07時50分	08時00分	08時00分	08時00分
	採取位置		上層(表層)	下層	上層・下層の混合	上層(表層)	下層	上層・下層の混合	上層(表層)	下層	上層・下層の混合	上層(表層)	下層	上層・下層の混合
	採取水深	m	0.5	10	10	0.5	10	10	0.5	10	10	0.5	10	10
	天候コード				曇り	晴れ	晴れ	晴れ	晴れ	晴れ	晴れ	晴れ	晴れ	晴れ
	流況コード				通常の状況	通常の状況	通常の状況	通常の状況	通常の状況	通常の状況	通常の状況	通常の状況	通常の状況	通常の状況
	臭気コード				無臭	無臭	無臭	無臭	無臭	無臭	無臭	無臭	無臭	無臭
	色相コード				無色	無色	無色	無色	無色	無色	無色	無色	無色	無色
	気温	℃	21.0	21.0	21	27	27	27	29	29	29	17.0	17.0	17.0
	水温	℃	18.1	18.0	18.1	25.6	22	23.8	24.9	26	25.5	19.3	20.0	19.7
	全水深	m	10.2	10.2	10.2	11	11	11	11	11	11	10.0	10.0	10.0
	透明度	m	5.0	5.0	5	4.5	4.5	4.5	4	4	4	5.0	5.0	5.0
生活環境項目	pH		8.1	8.1		8.2	8.0		8.1	8.1		8.0	8.1	
	DO	mg/l	8.5	8.5		9.5	8.3		8.4	7.4		7.2	7.5	
	COD	mg/l	2.2	1.2		3.8	1.6		3.3	1.9		2.5	1.3	
	全窒素	mg/l	1.6	0.18		0.32	0.18		0.81	0.34		1.8	0.28	
	全燐	mg/l	0.029	0.017		0.037	0.023		0.031	0.015		0.050	0.014	
健康項目	硝酸性窒素	mg/l			＜0.1			＜0.1			0.1			0.1
	亜硝酸性窒素	mg/l			＜0.1			＜0.1			＜0.1			＜0.1
	硝酸性窒素及び亜硝酸性窒素	mg/l			＜0.2			＜0.2			＜0.2			＜0.2
その他項目	前日の天気				曇り			晴れ			曇り			曇り
	アンモニア性窒素		1.3	＜0.1		＜0.1	＜0.1		0.2	＜0.1		1.7	＜0.1	
	PO4-P		0.015	0.007		0.018	0.011		0.011	0.01		0.043	0.008	
	濁り				透明			透明			透明			透明
	水色				13			14			15			15
	透明度板傾斜角				0			0			0			0
	DO飽和率		105	106		135	113		118	108		91	98	
	干潮時刻①				00時13分			11時27分			01時30分			06時35分
	干潮時刻②				13時10分			23時27分			12時38分			19時35分
	満潮時刻①				05時27分			04時8分			08時16分			00時11分
	満潮時刻②				20時55分			18時29分			18時48分			13時19分

項目		単位	01月07日	01月07日	01月07日	03月11日	03月11日	03月11日
一般項目	採取時刻		08時00分	08時00分	08時00分	07時55分	07時55分	07時55分
	採取位置		上層(表層)	下層	上層・下層の混合	上層(表層)	下層	上層・下層の混合
	採取水深	m	0.5	10	10	0.5	10	10
	天候コード		晴れ	晴れ	晴れ	晴れ	晴れ	晴れ
	流況コード		通常の状況	通常の状況	通常の状況	通常の状況	通常の状況	通常の状況
	臭気コード		無臭	無臭	無臭	無臭	無臭	無臭
	色相コード		無色	無色	無色	無色	無色	無色
	気温	℃	9	9	9	8.5	8.5	8.5
	水温	℃	13.5	13	13.3	11.1	12	11.6
	全水深	m	11	11	11	13	13	13
	透明度	m	5	5	5	7	7	7
生活環境項目	pH		8.1	8.1		8.0	8.1	
	DO	mg/l	8.5	8.4		9.2	9.2	
	COD	mg/l	1.7	1.2		1.7	1.1	
	全窒素	mg/l	0.94	0.20		0.80	0.24	
	全燐	mg/l	0.036	0.016		0.027	0.027	
健康項目	硝酸性窒素	mg/l			0.1			＜0.1
	亜硝酸性窒素	mg/l			＜0.1			＜0.1
	硝酸性窒素及び亜硝酸性窒素	mg/l			＜0.2			＜0.2
その他項目	前日の天気				晴れ			晴れ
	アンモニア性窒素		0.7	＜0.1		0.6	0.1	
	PO4-P		0.029	0.013		0.012	0.02	
	濁り				透明			透明
	水色				15			14
	透明度板傾斜角				0			0
	DO飽和率		97	96		99	102	
	干潮時刻①				02時15分			08時43分
	干潮時刻②				15時51分			20時55分
	満潮時刻①				08時59分			03時42分
	満潮時刻②				21時43分			13時54分

年度	水域名	測定地点名	類型	基準点	調査機関名	地点統一番号
2024	小名浜港	漁港区内	B	補助地点	いわき市	07-601-52

項目		単位	05月28日	07月23日	09月10日	11月12日	01月07日	03月11日		
一般項目	採取時刻		08時30分	08時20分	08時10分	08時20分	08時15分	08時15分		
	採取位置		上層(表層)	上層(表層)	上層(表層)	上層(表層)	上層(表層)	上層(表層)		
	採取水深	m	0.5	0.5	0.5	0.5	0.5	0.5		
	天候コード			曇り	晴れ	晴れ	晴れ	晴れ		
	流況コード			通常の状況	通常の状況	通常の状況	通常の状況	通常の状況		
	臭気コード			無臭	無臭	無臭	無臭	無臭		
	色相コード			無色	無色	無色	無色	無色		
	気温	℃	19.5	27	28	18.5	9	9		
	水温	℃	18.4	25.6	24.1	19.7	13.5	11.4		
	全水深	m	6.3	7	6.6	5.9	6.8	6.5		
	透明度	m	3.0	2.5	4	5.5	6.5	6		
生活環境項目	pH		8.1	8.2	8.0	8.1	8.1	8.1		
	DO	mg/l	8.9	9.8	7.1	7.4	8.4	9.1		
	COD	mg/l	1.8	3.6	1.6	1.4	1.1	1.2		
	全窒素	mg/l	0.57	0.26	0.28	0.17	0.23	0.19		
	全燐	mg/l	0.019	0.029	0.018	0.019	0.025	0.026		
健康項目	硝酸性窒素	mg/l	＜0.1	＜0.1	＜0.1	＜0.1	＜0.1	＜0.1		
	亜硝酸性窒素	mg/l	＜0.1	＜0.1	＜0.1	＜0.1	＜0.1	＜0.1		
	硝酸性窒素及び亜硝酸性窒素	mg/l	＜0.2	＜0.2	＜0.2	＜0.2	＜0.2	＜0.2		
その他項目	前日の天気		曇り	晴れ	曇り	曇り	晴れ	晴れ		
	アンモニア性窒素		0.3	＜0.1	＜0.1	＜0.1	＜0.1	＜0.1		
	PO4-P		0.007	0.013	0.01	0.017	0.02	0.021		
	クロロフィルa		8.0	23	6.0	1.0	＜1	＜1		
	濁り		透明	透明	透明	透明	透明	透明		
	水色		14	15	14	13	13	14		
	透明度板傾斜角		0	0	0	0	0	0		
	DO飽和率		111	140	100	96	96	99		
	干潮時刻①		00時13分	11時27分	01時30分	06時35分	02時15分	08時43分		
	干潮時刻②		13時10分	23時27分	12時38分	19時35分	15時51分	20時55分		
	満潮時刻①		05時27分	04時8分	08時16分	00時11分	08時59分	03時42分		
	満潮時刻②		20時55分	18時29分	18時48分	13時19分	21時43分	13時54分		

年度	水域名	測定地点名	類型	基準点	調査機関名	地点統一番号
2024	常磐沿岸海域	蛭田川沖南南東約2500m付近	A	基準地点	いわき市	07-602-01

	項目	単位	05月28日	05月28日	05月28日	07月23日	07月23日	07月23日	09月10日	09月10日	09月10日	11月12日	11月12日	11月12日
一般項目	採取時刻		07時25分	07時25分	07時25分	07時15分	07時15分	07時15分	07時10分	07時10分	07時10分	07時20分	07時20分	07時20分
	採取位置		上層(表層)	下層	上層・下層の混合	上層(表層)	下層	上層・下層の混合	上層(表層)	下層	上層・下層の混合	上層(表層)	下層	上層・下層の混合
	採取水深	m	0.5	10	10	0.5	10	10	0.5	10	10	0.5	10	10
	天候コード		曇り	曇り		晴れ	晴れ	晴れ	曇り	曇り	曇り	晴れ	晴れ	晴れ
	流況コード		通常の状況	通常の状況		通常の状況	通常の状況	通常の状況	通常の状況	通常の状況	通常の状況	通常の状況	通常の状況	通常の状況
	臭気コード		無臭	無臭		無臭	無臭	無臭	無臭	無臭	無臭	無臭	無臭	無臭
	色相コード		無色	無色		無色	無色	無色	無色	無色	無色	無色	無色	無色
	気温	℃	20	20	20.0	27	27	27	26	26	26	15.5	15.5	15.5
	水温	℃	17.5	18	17.8	23.2	22	22.6	25.2	26	25.6	19.9	20.0	20.0
	全水深	m	22.8	22.8	22.8	19	19	19	21.1	21.1	21.1	17.0	17.0	17.0
	透明度	m	6	6	6.0	8	8	8	9	9	9	7.0	7.0	7.0
生活環境項目	pH				8.1			8.1			8.1			8.1
	DO	mg/l			8.2			8.7			7.5			7.7
	COD	mg/l			1.4			2.3			1.6			1.3
	大腸菌群数	MPN/100ml	2			50			40					
	n-ヘキサン抽出物質_油分等	mg/l	< 0.5			< 0.5			< 0.5			< 0.5		
	全窒素	mg/l	0.17	0.16					0.19	0.17				
	全燐	mg/l	0.016	0.013					0.016	0.009				
健康項目	カドミウム	mg/l			< 0.0003									< 0.0003
	全シアン	mg/l			< 0.1									< 0.1
	鉛	mg/l			< 0.005									< 0.005
	六価クロム	mg/l			< 0.02									< 0.02
	砒素	mg/l			< 0.005									< 0.005
	総水銀	mg/l			< 0.0005									< 0.0005
	PCB	mg/l			< 0.0005									
	ジクロロメタン	mg/l			< 0.002									< 0.002
	四塩化炭素	mg/l			< 0.0002									< 0.0002
	1,2-ジクロロエタン	mg/l			< 0.0004									< 0.0004
	1,1-ジクロロエチレン	mg/l			< 0.002									< 0.002
	シス-1,2-ジクロロエチレン	mg/l			< 0.002									< 0.002
	1,1,1-トリクロロエタン	mg/l			< 0.0005									< 0.0005
	1,1,2-トリクロロエタン	mg/l			< 0.0006									< 0.0006
	トリクロロエチレン	mg/l			< 0.001									< 0.001
	テトラクロロエチレン	mg/l			< 0.0005									< 0.0005
	1,3-ジクロロプロペン	mg/l			< 0.0002									< 0.0002
	チウラム	mg/l			< 0.0006									< 0.0006
	シマジン	mg/l			< 0.0003									< 0.0003
	チオベンカルブ	mg/l			< 0.002									< 0.002
	ベンゼン	mg/l			< 0.001									< 0.001
	セレン	mg/l			< 0.002									< 0.002
	1,4-ジオキサン	mg/l												< 0.005
その他項目	前日の天気				曇り			晴れ			曇り			曇り
	クロロフィルa		5.0									2.0		
	濁り				透明			透明			透明			透明
	水色				13			14			14			15
	透明度板傾斜角				0			0			0			0
	DO飽和率				102			119			108			101
	干潮時刻①				00時13分			11時27分			01時30分			06時35分
	干潮時刻②				13時10分			23時27分			12時38分			19時35分
	満潮時刻①				05時27分			04時8分			08時16分			00時11分
	満潮時刻②				20時55分			18時29分			18時48分			13時19分

	項目	単位	01月07日	01月07日	01月07日	03月11日	03月11日	03月11日
一般項目	採取時刻		07時15分	07時15分	07時15分	07時10分	07時10分	07時10分
	採取位置		上層(表層)	下層	上層・下層の混合	上層(表層)	下層	上層・下層の混合
	採取水深	m	0.5	10	10	0.5	10	10
	天候コード		晴れ	晴れ	晴れ	晴れ	晴れ	晴れ
	流況コード		通常の状況	通常の状況	通常の状況	通常の状況	通常の状況	通常の状況
	臭気コード		無臭	無臭	無臭	無臭	無臭	無臭
	色相コード		無色	無色	無色	無色	無色	無色
	気温	℃	8.5	8.5	8.5	6.5	6.5	6.5
	水温	℃	15.2	14	14.6	12.1	12	12.1
	全水深	m	21.9	21.9	21.9	19	19	19
	透明度	m	11	11	11	5	5	5
生活環境項目	pH				8.1			8.1
	DO	mg/l			8.3			9.1
	COD	mg/l			0.7			1.4
	大腸菌群数	MPN/100ml				0		
	n-ヘキサン抽出物質_油分等	mg/l	< 0.5			< 0.5		
	全窒素	mg/l	0.12	0.12				
	全燐	mg/l	0.014	0.014				
健康項目	カドミウム	mg/l						
	全シアン	mg/l						
	鉛	mg/l						
	六価クロム	mg/l						
	砒素	mg/l						
	総水銀	mg/l						
	PCB	mg/l						
	ジクロロメタン	mg/l						
	四塩化炭素	mg/l						
	1,2-ジクロロエタン	mg/l						
	1,1-ジクロロエチレン	mg/l						
	シス-1,2-ジクロロエチレン	mg/l						
	1,1,1-トリクロロエタン	mg/l						
	1,1,2-トリクロロエタン	mg/l						
	トリクロロエチレン	mg/l						
	テトラクロロエチレン	mg/l						
	1,3-ジクロロプロペン	mg/l						
	チウラム	mg/l						
	シマジン	mg/l						
	チオベンカルブ	mg/l						
	ベンゼン	mg/l						
	セレン	mg/l						
	1,4-ジオキサン	mg/l						
その他項目	前日の天気				晴れ			晴れ
	クロロフィルa							
	濁り				透明			透明
	水色				14			14
	透明度板傾斜角				0			0
	DO飽和率				98			101
	干潮時刻①				02時15分			08時43分
	干潮時刻②				15時51分			20時55分
	満潮時刻①				08時59分			03時42分
	満潮時刻②				21時43分			13時54分

年度	水域名	測定地点名	類型	基準点	調査機関名	地点統一番号
2024	常磐沿岸海域	鮫川沖南約2000m付近	A	基準地点	いわき市	07-602-02

	項目	単位	05月28日	05月28日	05月28日	07月23日	07月23日	07月23日	09月10日	09月10日	09月10日	11月12日	11月12日	11月12日
一般項目	採取時刻		07時35分	07時35分	07時35分	07時25分	07時25分	07時25分	07時25分	07時25分	07時25分	07時35分	07時35分	07時35分
	採取位置		上層(表層)	下層	上層・下層の混合	上層(表層)	下層	上層・下層の混合	上層(表層)	下層	上層・下層の混合	上層(表層)	下層	上層・下層の混合
	採取水深	m	0.5	10	10	0.5	10	10	0.5	10	10	0.5	10	10
	天候コード		曇り	曇り		晴れ	晴れ	晴れ	曇り	曇り	曇り	晴れ	晴れ	晴れ
	流況コード		通常の状況	通常の状況		通常の状況	通常の状況	通常の状況	通常の状況	通常の状況	通常の状況	通常の状況	通常の状況	通常の状況
	臭気コード		無臭	無臭		無臭	無臭	無臭	無臭	無臭	無臭	無臭	無臭	無臭
	色相コード		無色	無色		無色	無色	無色	無色	無色	無色	無色	無色	無色
	気温	℃	20	20	20.0	27.5	27.5	27.5	26	26	26	15.5	15.5	15.5
	水温	℃	18	18	18.0	24.1	21.5	22.8	26.1	26	26.1	20.2	21.0	20.6
	全水深	m	16.4	16.4	16.4	15	15	15	14	14	14	14.8	14.8	14.8
	透明度	m	4	4	4.0	7	7	7	11	11	11	5.5	5.5	5.5
生活環境項目	pH				8.1			8.0			8.1			8.1
	DO	mg/l			8.1			8.3			7.4			7.9
	COD	mg/l			1.6			2.6			1.5			1.6
	大腸菌群数	MPN/100ml	10			110			30					
	n-ヘキサン抽出物質_油分等	mg/l	＜0.5			＜0.5			＜0.5			＜0.5		
	全窒素	mg/l	0.13	0.12					0.22	0.12				
	全燐	mg/l	0.013	0.013					0.013	0.007				
その他項目	前日の天気				曇り			晴れ			曇り			曇り
	濁り				透明			透明			透明			透明
	水色				13			13			14			15
	透明度板傾斜角				0			0			0			0
	DO飽和率				101			112			108			103
	干潮時刻①				00時13分			11時27分			01時30分		06時35分	
	干潮時刻②				13時10分			23時27分			12時38分		19時35分	
	満潮時刻①				05時27分			04時8分			08時16分		00時11分	
	満潮時刻②				20時55分			18時29分			18時48分		13時19分	

	項目	単位	01月07日	01月07日	01月07日	03月11日	03月11日	03月11日
一般項目	採取時刻		07時30分	07時30分	07時30分	07時25分	07時25分	07時25分
	採取位置		上層(表層)	下層	上層・下層の混合	上層(表層)	下層	上層・下層の混合
	採取水深	m	0.5	10	10	0.5	10	10
	天候コード		晴れ	晴れ	晴れ	晴れ	晴れ	晴れ
	流況コード		通常の状況	通常の状況	通常の状況	通常の状況	通常の状況	通常の状況
	臭気コード		無臭	無臭	無臭	無臭	無臭	無臭
	色相コード		無色	無色	無色	無色	無色	無色
	気温	℃	9	9	9	6.5	6.5	6.5
	水温	℃	15.4	14.5	15	12.7	12.5	12.6
	全水深	m	19.1	19.1	19.1	16	16	16
	透明度	m	12	12	12	5	5	5
生活環境項目	pH				8.1			8.1
	DO	mg/l			8.2			9.2
	COD	mg/l			0.9			1.2
	大腸菌群数	MPN/100ml				0		
	n-ヘキサン抽出物質_油分等	mg/l	＜0.5			＜0.5		
	全窒素	mg/l	0.11	0.12				
	全燐	mg/l	0.015	0.013				
その他項目	前日の天気				晴れ			晴れ
	濁り				透明			透明
	水色				14			13
	透明度板傾斜角				0			0
	DO飽和率				98			103
	干潮時刻①				02時15分			08時43分
	干潮時刻②				15時51分			20時55分
	満潮時刻①				08時59分			03時42分
	満潮時刻②				21時43分			13時54分

年度	水域名	測定地点名	類型	基準点	調査機関名	地点統一番号
2024	常磐沿岸海域	照島の東南東約800mの付近	A	補助地点	いわき市	07-602-51

	項目	単位	05月28日	05月28日	05月28日	07月23日	07月23日	07月23日	09月10日	09月10日	09月10日	11月12日	11月12日	11月12日
一般項目	採取時刻		07時55分	07時55分	07時55分	07時45分	07時45分	07時45分	07時40分	07時40分	07時40分	07時45分	07時45分	07時45分
	採取位置		上層(表層)	下層	上層・下層の混合	上層(表層)	下層	上層・下層の混合	上層(表層)	下層	上層・下層の混合	上層(表層)	下層	上層・下層の混合
	採取水深	m	0.5	10	10	0.5	10	10	0.5	10	10	0.5	10	10
	天候コード		曇り	曇り		晴れ	晴れ	晴れ	曇り	曇り	曇り	晴れ	晴れ	晴れ
	流況コード		通常の状況	通常の状況		通常の状況	通常の状況	通常の状況	通常の状況	通常の状況	通常の状況	通常の状況	通常の状況	通常の状況
	臭気コード		無臭	無臭		無臭	無臭	無臭	無臭	無臭	無臭	無臭	無臭	無臭
	色相コード		無色	無色		無色	無色	無色	無色	無色	無色	無色	無色	無色
	気温	℃	20.5	20.5	20.5	27.5	27.5	27.5	29	29	29	15.5	15.5	15.5
	水温	℃	17.9	18	18.0	24.7	21	22.9	24.8	26	25.4	20.5	21	20.8
	全水深	m	10	10	10.0	13	13	13	14	14	14	10.8	10.8	10.8
	透明度	m	6	6	6.0	5	5	5	12	12	12	7	7	7
生活環境項目	pH				8.1			8.1			8.1			8.1
	DO	mg/l			8.5			8.1			7.3			7.6
	COD	mg/l			1.5			2.3			1.9			1.0
	全窒素	mg/l	1.1	0.13		0.20	0.15		0.99	0.17		0.10	0.12	
	全燐	mg/l	0.023	0.014		0.021	0.015		0.031	0.010		0.010	0.011	
その他項目	前日の天気				曇り			晴れ			曇り			曇り
	濁り				透明			透明			透明			透明
	水色				13			14			13			13
	透明度板傾斜角				0			0			0			0
	DO飽和率				106			111			105			101
	干潮時刻①				00時13分			11時27分			01時30分			06時35分
	干潮時刻②				13時10分			23時27分			12時38分			19時35分
	満潮時刻①				05時27分			04時8分			08時16分			00時11分
	満潮時刻②				20時55分			18時29分			18時48分			13時19分

	項目	単位	01月07日	01月07日	01月07日	03月11日	03月11日	03月11日
一般項目	採取時刻		07時45分	07時45分	07時45分	07時40分	07時40分	07時40分
	採取位置		上層(表層)	下層	上層・下層の混合	上層(表層)	下層	上層・下層の混合
	採取水深	m	0.5	10	10	0.5	10	10
	天候コード		晴れ	晴れ	晴れ	晴れ	晴れ	晴れ
	流況コード		通常の状況	通常の状況	通常の状況	通常の状況	通常の状況	通常の状況
	臭気コード		無臭	無臭	無臭	無臭	無臭	無臭
	色相コード		無色	無色	無色	無色	無色	無色
	気温	℃	9	9	9	8	8	8
	水温	℃	15.4	15	15.2	12.1	12	12.1
	全水深	m	12	12	12	13	13	13
	透明度	m	5	5	5	6	6	6
生活環境項目	pH				8.1			8.0
	DO	mg/l			8.3			8.8
	COD	mg/l			1.0			1.0
	全窒素	mg/l	0.11	0.11		0.18	0.17	
	全燐	mg/l	0.014	0.015		0.017	0.016	
その他項目	前日の天気				晴れ			晴れ
	濁り				透明			透明
	水色				14			15
	透明度板傾斜角				0			0
	DO飽和率				99			98
	干潮時刻①				02時15分			08時43分
	干潮時刻②				15時51分			20時55分
	満潮時刻①				08時59分			03時42分
	満潮時刻②				21時43分			13時54分

年度	水域名	測定地点名	類型	基準点	調査機関名	地点統一番号
2024	常磐沿岸海域	蛭田川沖東約1000m付近	A	補助地点	いわき市	07-602-52

項目		単位	05月28日	05月28日	05月28日	07月23日	07月23日	07月23日	09月10日	09月10日	09月10日	11月12日	11月12日	11月12日
一般項目	採取時刻		07時30分	07時30分	07時30分	07時20分	07時20分	07時20分	07時20分	07時20分	07時20分	07時30分	07時30分	07時30分
	採取位置		上層(表層)	下層	上層・下層の混合	上層(表層)	下層	上層・下層の混合	上層(表層)	下層	上層・下層の混合	上層(表層)	下層	上層・下層の混合
	採取水深	m	0.5	10	10	0.5	10	10	0.5	10	10	0.5	10	10
	天候コード		曇り	曇り		晴れ	晴れ	晴れ	曇り	曇り	曇り	晴れ	晴れ	晴れ
	流況コード		通常の状況	通常の状況		通常の状況	通常の状況	通常の状況	通常の状況	通常の状況	通常の状況	通常の状況	通常の状況	通常の状況
	臭気コード		無臭	無臭		無臭	無臭	無臭	無臭	無臭	無臭	無臭	無臭	無臭
	色相コード		無色	無色		無色	無色	無色	無色	無色	無色	無色	無色	無色
	気温	℃	20	20	20.0	28	28	28	26	26	26	17	17	17
	水温	℃	17.5	17	17.3	23.7	22.5	23.1	25.1	26	25.6	19.9	21	20.5
	全水深	m	17.4	17.4	17.4	13	13	13	10.6	10.6	10.6	10.5	10.5	10.5
	透明度	m	5.5	5.5	5.5	6	6	6	8	8	8	6	6	6
生活環境項目	pH				8.1			8.0			8.1			8.1
	DO	mg/l			8.4			7.8			7.4			7.8
	COD	mg/l			1.8			2.3			1.2			1.4
その他項目	前日の天気				曇り			晴れ			曇り			曇り
	濁り				透明			透明			透明			透明
	水色				13			13			13			15
	透明度板傾斜角				0			0			0			0
	DO飽和率				104			107			107			103
	干潮時刻①				00時13分			11時27分			01時30分			06時35分
	干潮時刻②				13時10分			23時27分			12時38分			19時35分
	満潮時刻①				05時27分			04時8分			08時16分			00時11分
	満潮時刻②				20時55分			18時29分			18時48分			13時19分

項目		単位	01月07日	01月07日	01月07日	03月11日	03月11日	03月11日
一般項目	採取時刻		07時25分	07時25分	07時25分	07時20分	07時20分	07時20分
	採取位置		上層(表層)	下層	上層・下層の混合	上層(表層)	下層	上層・下層の混合
	採取水深	m	0.5	10	10	0.5	10	10
	天候コード		晴れ	晴れ	晴れ	晴れ	晴れ	晴れ
	流況コード		通常の状況	通常の状況	通常の状況	通常の状況	通常の状況	通常の状況
	臭気コード		無臭	無臭	無臭	無臭	無臭	無臭
	色相コード		無色	無色	無色	無色	無色	無色
	気温	℃	9	9	9	6.5	6.5	6.5
	水温	℃	14.9	14.5	14.7	12.2	12	12.1
	全水深	m	13.4	13.4	13.4	16	16	16
	透明度	m	6.5	6.5	6.5	5.5	5.5	5.5
生活環境項目	pH				8.1			8.1
	DO	mg/l			8.3			9.1
	COD	mg/l			0.9			1.2
その他項目	前日の天気				晴れ			晴れ
	濁り				透明			透明
	水色				13			14
	透明度板傾斜角				0			0
	DO飽和率				98			101
	干潮時刻①				02時15分			08時43分
	干潮時刻②				15時51分			20時55分
	満潮時刻①				08時59分			03時42分
	満潮時刻②				21時43分			13時54分

年度	水域名	測定地点名	類型	基準点	調査機関名	地点統一番号
2024	常磐沿岸海域	勿来港外の漁港区内	A	補助地点	いわき市	07-602-53

項目		単位	05月28日	07月23日	09月10日	11月12日	01月07日	03月11日		
一般項目	採取時刻		07時15分	07時05分	07時05分	07時10分	07時25分	07時05分		
	採取位置		上層(表層)	上層(表層)	上層(表層)	上層(表層)	上層(表層)	上層(表層)		
	採取水深	m	0.5	0.5	0.5	0.5	0.5	0.5		
	天候コード			晴れ	曇り	晴れ	晴れ	晴れ		
	流況コード			通常の状況	通常の状況	通常の状況	通常の状況	通常の状況		
	臭気コード			無臭	無臭	無臭	無臭	無臭		
	色相コード			無色	無色	無色	無色	無色		
	気温	℃	20.0	28	26	13.5	7	7		
	水温	℃	16.6	22.8	25.1	19.3	13.9	11.8		
	全水深	m	6.5	6	6.1	5.4	6.6	5.5		
	透明度	m	6.0	6	5	5	6.5	4		
生活環境項目	pH		8.1	8.1	8.0	8.1	8.1	8.0		
	DO	mg/l	8.8	8.9	6.9	7.8	8.6	9.1		
	COD	mg/l	1.3	1.8	1.7	1.3	1.2	1.2		
その他項目	前日の天気		曇り	晴れ	曇り	曇り	晴れ	晴れ		
	濁り		透明	透明	透明	透明	透明	透明		
	水色		14	13	13	14	13	13		
	透明度板傾斜角		0	0	0	0	0	0		
	DO飽和率		107	122	98	101	100	100		
	干潮時刻①		00時13分	11時27分	01時30分	06時35分	02時15分	08時43分		
	干潮時刻②		13時10分	23時27分	12時38分	19時35分	15時51分	20時55分		
	満潮時刻①		05時27分	04時8分	08時16分	00時11分	08時59分	03時42分		
	満潮時刻②		20時55分	18時29分	18時48分	13時19分	21時43分	13時54分		

年度	水域名	測定地点名	類型	基準点	調査機関名	地点統一番号
2024	常磐沿岸海域	小浜港外の漁港区内	A	補助地点	いわき市	07-602-54

項目		単位	05月28日	07月23日	09月10日	11月12日	01月07日	03月11日		
一般項目	採取時刻		07時45分	07時35分	07時30分	07時40分	07時40分	07時35分		
	採取位置		上層(表層)	上層(表層)	上層(表層)	上層(表層)	上層(表層)	上層(表層)		
	採取水深	m	0.5	0.5	0.5	0.5	0.5	0.5		
	天候コード			晴れ	曇り	晴れ	晴れ	晴れ		
	流況コード			通常の状況	通常の状況	通常の状況	通常の状況	通常の状況		
	臭気コード			無臭	無臭	無臭	無臭	無臭		
	色相コード			無色	無色	無色	無色	無色		
	気温	℃	20.5	27.5	28	18	9	7.5		
	水温	℃	17.5	24.1	24.7	20.2	15.4	12.4		
	全水深	m	4.3	6.0	6.0	8.1	6.4	6		
	透明度	m	3.5	5.5	6.0	3.0	4.0	4.5		
生活環境項目	pH		8.1	8.1	8.0	8.0	8.1	8.0		
	DO	mg/l	8.0	8.7	6.8	7.2	8.1	8.9		
	COD	mg/l	1.5	1.9	1.6	1.3	0.9	0.9		
その他項目	前日の天気		曇り	晴れ	曇り	曇り	晴れ	晴れ		
	濁り		透明	透明	透明	透明	透明	透明		
	水色		13	14	13	16	13	13		
	透明度板傾斜角		0	0	0	0	0	0		
	DO飽和率		99	122	97	95	97	99		
	干潮時刻①		00時13分	11時27分	01時30分	06時35分	02時15分	08時43分		
	干潮時刻②		13時10分	23時27分	12時38分	19時35分	15時51分	20時55分		
	満潮時刻①		05時27分	04時8分	08時16分	00時11分	08時59分	03時42分		
	満潮時刻②		20時55分	18時29分	18時48分	13時19分	21時43分	13時54分		

年度	水域名	測定地点名	類型	基準点	調査機関名	地点統一番号
2024	常磐沿岸海域(小名浜港沖)	番所灯台から真方位245度線上約2000m付近	A	基準地点	いわき市	07-613-01

項目		単位	05月28日	05月28日	05月28日	07月23日	07月23日	07月23日	09月10日	09月10日	09月10日	11月12日	11月12日	11月12日
一般項目	採取時刻		08時35分	08時35分	08時35分	08時30分	08時30分	08時30分	08時20分	08時20分	08時20分	08時30分	08時30分	08時30分
	採取位置		上層(表層)	下層	上層・下層の混合	上層(表層)	下層	上層・下層の混合	上層(表層)	下層	上層・下層の混合	上層(表層)	下層	上層・下層の混合
	採取水深	m	0.5	10	10	0.5	10	10	0.5	10	10	0.5	10	10
	天候コード		雨	雨	雨	曇り	曇り	曇り	曇り	曇り	曇り	晴れ	晴れ	晴れ
	流況コード					通常の状況	通常の状況	通常の状況	通常の状況	通常の状況	通常の状況	通常の状況	通常の状況	通常の状況
	臭気コード					無臭	無臭	無臭	無臭	無臭	無臭	無臭	無臭	無臭
	色相コード					無色	無色	無色	無色	無色	無色	無色	無色	無色
	気温	℃	19.5	19.5	19.5	26.5	26.5	26.5	29	29	29	16	16	16
	水温	℃	17.9	18.0	18.0	24.4	21.5	23	24.8	26	25.4	20.5	21	20.8
	全水深	m	14.0	14.0	14.0	14	14	14	15	15	15	13.7	13.7	13.7
	透明度	m	4.0	4.0	4.0	7	7	7	15	15	15	9	9	9
生活環境項目	pH				8.1			8.0			8.1			8.1
	DO	mg/l			8.2			7.9			7.3			7.5
	COD	mg/l	2.1					2.3			1.4			1.1
	大腸菌群数	MPN/100ml	13			26			70			10		
	n-ヘキサン抽出物質_油分等	mg/l	< 0.5			< 0.5			< 0.5			< 0.5		
	全窒素	mg/l	0.32	0.19		0.18	0.30		0.12	0.09		0.08	0.07	
	全燐	mg/l	0.015	0.013		0.021	0.016		0.010	0.008		0.009	0.011	
健康項目	カドミウム	mg/l			< 0.0003									
	全シアン	mg/l			< 0.1									
	鉛	mg/l			< 0.005									
	六価クロム	mg/l			< 0.02									
	砒素	mg/l			< 0.005									
	総水銀	mg/l			< 0.0005									
	PCB	mg/l			< 0.0005									
	ジクロロメタン	mg/l			< 0.002									
	四塩化炭素	mg/l			< 0.0002									
	1,2-ジクロロエタン	mg/l			< 0.0004									
	1,1-ジクロロエチレン	mg/l			< 0.002									
	シス-1,2-ジクロロエチレン	mg/l			< 0.002									
	1,1,1-トリクロロエタン	mg/l			< 0.0005									
	1,1,2-トリクロロエタン	mg/l			< 0.0006									
	トリクロロエチレン	mg/l			< 0.001									
	テトラクロロエチレン	mg/l			< 0.0005									
	1,3-ジクロロプロペン	mg/l			< 0.0002									
	チウラム	mg/l			< 0.0006									
	シマジン	mg/l			< 0.0003									
	チオベンカルブ	mg/l			< 0.002									
	ベンゼン	mg/l			< 0.001									
	セレン	mg/l			< 0.002									
	1,4-ジオキサン	mg/l												< 0.005
特殊項目	フェノール類	mg/l			< 0.005									< 0.005
	銅	mg/l			< 0.01									< 0.01
	クロム	mg/l			< 0.05									< 0.05
水生生物保全項目(環境基準)	全亜鉛	mg/l			0.001									0.052
その他項目	前日の天気				曇り			晴れ			曇り			曇り
	クロロフィルa		4.0						< 1			< 1		
	濁り				透明			透明			透明			透明
	水色				13			14			13			15
	透明度板傾斜角				0			0			0			0
	DO飽和率				102			109			106			100
	干潮時刻①				00時13分			11時27分			01時30分			06時35分
	干潮時刻②				13時10分			23時27分			12時38分			19時35分
	満潮時刻①				05時27分			04時8分			08時16分			00時11分
	満潮時刻②				20時55分			18時29分			18時48分			13時19分

項目		単位	01月07日	01月07日	01月07日	03月11日	03月11日	03月11日
一般項目	採取時刻		08時20分	08時20分	08時20分	08時20分	08時20分	08時20分
	採取位置		上層(表層)	下層	上層・下層の混合	上層(表層)	下層	上層・下層の混合
	採取水深	m	0.5	10	10	0.5	10	10
	天候コード		晴れ	晴れ	晴れ	晴れ	晴れ	晴れ
	流況コード		通常の状況	通常の状況	通常の状況	通常の状況	通常の状況	通常の状況
	臭気コード		無臭	無臭	無臭	無臭	無臭	無臭
	色相コード		無色	無色	無色	無色	無色	無色
	気温	℃	8.5	8.5	8.5	12	12	12
	水温	℃	14.5	14	14.3	11.6	12	11.8
	全水深	m	15.5	15.5	15.5	15	15	15
	透明度	m	8	8	8	7.5	7.5	7.5
生活環境項目	pH				8.1			8.1
	DO	mg/l			8.4			9.3
	COD	mg/l			0.9			1.2
	大腸菌群数	MPN/100ml				0		
	n-ヘキサン抽出物質_油分等	mg/l	< 0.5			< 0.5		
	全窒素	mg/l	0.14	0.13		0.21	0.18	
	全燐	mg/l	0.014	0.014		0.020	0.016	
健康項目	カドミウム	mg/l						
	全シアン	mg/l						
	鉛	mg/l						
	六価クロム	mg/l						
	砒素	mg/l						
	総水銀	mg/l						
	PCB	mg/l						
	ジクロロメタン	mg/l						
	四塩化炭素	mg/l						
	1,2-ジクロロエタン	mg/l						
	1,1-ジクロロエチレン	mg/l						
	シス-1,2-ジクロロエチレン	mg/l						
	1,1,1-トリクロロエタン	mg/l						
	1,1,2-トリクロロエタン	mg/l						
	トリクロロエチレン	mg/l						
	テトラクロロエチレン	mg/l						
	1,3-ジクロロプロペン	mg/l						
	チウラム	mg/l						
	シマジン	mg/l						
	チオベンカルブ	mg/l						
	ベンゼン	mg/l						
	セレン	mg/l						
	1,4-ジオキサン	mg/l						
特殊項目	フェノール類	mg/l						
	銅	mg/l						
	クロム	mg/l						
水生生物保全項目(環境基準)	全亜鉛	mg/l						
その他項目	前日の天気				晴れ			晴れ
	クロロフィルa		< 1					
	濁り				透明			透明
	水色				14			13
	透明度板傾斜角				0			0
	DO飽和率				99			103
	干潮時刻①				02時15分			08時43分
	干潮時刻②				15時51分			20時55分
	満潮時刻①				08時59分			03時42分
	満潮時刻②				21時43分			13時54分

年度	水域名	測定地点名	類型	基準点	調査機関名	地点統一番号
2024	常磐沿岸海域(小名浜港沖)	八崎灯台から真方位115度線上約1500m付近	A	基準地点	いわき市	07-613-02

項目		単位	05月28日	05月28日	05月28日	07月23日	07月23日	07月23日	09月10日	09月10日	09月10日	11月12日	11月12日	11月12日
一般項目	採取時刻		08時00分	08時00分	08時00分	07時50分	07時50分	07時50分	07時45分	07時45分	07時45分	07時55分	07時55分	07時55分
	採取位置		上層(表層)	下層	上層・下層の混合	上層(表層)	下層	上層・下層の混合	上層(表層)	下層	上層・下層の混合	上層(表層)	下層	上層・下層の混合
	採取水深	m	0.5	10	10	0.5	10	10	0.5	10	10	0.5	10	10
	天候コード		曇り											
	流況コード		通常の状況											
	臭気コード		無臭											
	色相コード		無色											
	気温	℃	20.5	20.5	20.5	27.0	27.0	27.0	29.0	29.0	29.0	16.5	16.5	16.5
	水温	℃	17.9	18.0	18.0	24.8	20.5	22.7	24.7	26.0	25.4	20.5	21.0	20.8
	全水深	m	17.4	17.4	17.4	15.0	15.0	15.0	17.0	17.0	17.0	16.0	16.0	16.0
	透明度	m	5	5.0	5.0	4.5	4.5	4.5	11.0	11.0	11.0	10.0	10.0	10.0
生活環境項目	pH				8.1			8.1			8.1			8.1
	DO	mg/l			8.6			8.2			7.2			7.6
	COD	mg/l			1.9			2.1			1.4			1.2
	大腸菌群数	MPN/100ml	10			32			40			32		
	n-ヘキサン抽出物質_油分等	mg/l	< 0.5			< 0.5			< 0.5			< 0.5		
	全窒素	mg/l	0.19	0.14		0.17	0.12		0.20	0.10		0.11	0.09	
	全燐	mg/l	0.014	0.012		0.017	0.022		0.011	0.008		0.011	0.010	
その他項目	前日の天気				曇り			晴れ			曇り			曇り
	濁り				透明			透明			透明			透明
	水色				14			15			14			14
	透明度板傾斜角				0			0			0			0
	DO飽和率				108			113			104			102
	干潮時刻①				00時13分			11時27分			01時30分			06時35分
	干潮時刻②				13時10分			23時27分			12時38分			19時35分
	満潮時刻①				05時27分			04時8分			08時16分			00時11分
	満潮時刻②				20時55分			18時29分			18時48分			13時19分

項目		単位	01月07日	01月07日	01月07日	03月11日	03月11日	03月11日
一般項目	採取時刻		07時50分	07時50分	07時50分	07時45分	07時45分	07時45分
	採取位置		上層(表層)	下層	上層・下層の混合	上層(表層)	下層	上層・下層の混合
	採取水深	m	0.5	10	10	0.5	10	10
	天候コード							
	流況コード							
	臭気コード							
	色相コード							
	気温	℃	9.0	9.0	9.0	8.0	8.0	8.0
	水温	℃	15.1	14.5	14.8	11.9	12.0	12.0
	全水深	m	19.9	19.9	19.9	15.0	15.0	15.0
	透明度	m	7.0	7.0	7.0	8.0	8.0	8.0
生活環境項目	pH				8.1			8.0
	DO	mg/l			8.2			9.1
	COD	mg/l			1.3			1.2
	大腸菌群数	MPN/100ml				0		
	n-ヘキサン抽出物質_油分等	mg/l	< 0.5			< 0.5		
	全窒素	mg/l	0.17	0.11		0.19	0.20	
	全燐	mg/l	0.018	0.014		0.015	0.025	
	前日の天気				晴れ			晴れ
	濁り				透明			透明
	水色				15			15

４　湖沼のプランクトンの測定結果

湖沼名	大川ダム貯水池
採取地点	湖心

調査機関:阿賀川河川事務所

No	分類	綱 名	種目(学名)	備考		結果(個/m3)			
					採取年月日	2024/5/8	2024/8/1	2024/11/6	2025/2/20
					採取深度(m)	0,5,10,15,20	0,5,10,15,20	0,5,10,15,20	0,5,10,15,20
					採取方法	小型プランクトンネット(NXX13)			
1	動物プランクトン	単生殖巣綱	Kellicottia bostoniensis				500		
2			Ploesoma truncatum				1220		
3			Polyarthra dolichoptera				930		
4		顎脚綱	Calanoida(copepodid)				720		
5			Cyclopoida(copepodid)			280	3430	1050	
6			Copepoda(nauplius)	Nauplius sp.		250	15500		
7		鰓脚綱	Diaphanosoma brachyurum complex				2880		
8			Bosmina longirostris			2750	5220		3500
総細胞数						3280	30400	1050	3500
検出種類数						3	8	1	1

湖沼名	大川ダム貯水池
採取地点	湖心

調査機関:阿賀川河川事務所

No	分類	綱 名	種名(学名)	採取年月日	2024/4/10	2024/5/8	2024/6/5	2024/7/3	2024/8/1	2024/9/4	2024/10/2	2024/11/6	2024/12/4	2025/1/15	2025/2/20	2025/3/11
				採取深度(m)	0.5	0.5	0.5	0.5	0.5	0.5	0.5	0.5	0.5	0.5	0.5	0.5
				採取方法	バンドーン型採水器											
					結果(個/m3)											
1	植物プランクトン	緑藻綱	Eudorina elegans				3200				6400					
2			Volvox sp.					100		2460						
3			Chlamydomonas sp.			450					6800			400	900	1350
4			Ankyra sp.						21600	7320	1440					
5			Monoraphidium minutum						1640	1680					460	
6			Scenedesmus abundans									800				
7			Scenedesmus acuminatus								7200					
8			Scenedesmus sp.						6900							
9			Sphaerocystis sp.						173000	86200	16000				2400	
10		車軸藻綱	Closterium sp.										140			
11			Cosmarium sp.									900	460		160	
12			Staurastrum dorsidentiferum var.ornatum							10400	1700			150		
13		緑藻綱−車軸藻綱	Tetraspora sp.			3200										
14		ミドリムシ藻綱	Euglena sp.													230
15			Trachelomonas sp.							3440	2000					
16		珪藻綱					900	5700	12500	2840	122000	961000	205000	75200	4380	1640
17						78300			1440		50400	200000	94400		10800	
18			Aulacoseira pusilla			19600					10800	12600	4120	2200	23400	
19			Aulacoseira sp.			2300										
20					3220											
21			Puncticulata radiosa			3260	280		2380	600		13800	2060	7780		
22									3060	900			1380	1300		
23			Cyclotella pseudostelligera						1020		5560					
24			Cyclotella stelligera							600						
25			Stephanodiscus hantzschii			3920										
26			Stephanodiscus sp.			14300	100				4440	15100	61800	27200	1460	
27			Thalassiosira pseudonana			39100	33400	27600	31700	12200	6660		8240	76500	8780	
28			Thalassiosira sp.								1620					
29			Rhizosolenia longiseta			5400	3880	22600			3520					
30			Acanthoceras zachariasii								12600	450	760			
31			Asterionella formosa			32000	1460000	73800	1680	6100	14400	9640	4120	38900	26300	940
32						3000	6300	4840		1820	5560	43200	3600	58300	4380	4720
33			Fragilaria nanana			6520					1660					
34			Fragilaria arcus v.recta		9680											
35			Fragilaria capitellata		16100	3920		280	6820		1120	22000	12400	5180	23400	22700
36			Fragilaria capucina v.gracilis			1300				600				3880	2920	2840
37			Fragilaria capucina v.vaucheriae		4840			680				20600	4120		14600	
38			Fragilaria construens v.venter													1900
39			Fragilaria sp.							600						
40			Tabellaria fenestrata								1120					
41			Diatoma mesodon		32200	8480		1660	1020	1820		4120				2840
42			Diatoma tenuis							600						
43			Meridion circulare		14500										8780	2840
44			Ulnaria inaequalis		3220									3300		9460
45			Ulnaria ulna							600				1300	300	
46			Ulnaria sp.								560					940
47			Eunotia sp.		8060											
48			Achnanthidium japonicum		58000	64600	180	13800	15300	20100	28900	82600	41200	27200	26300	35000
49			Achnanthidium minutissimum		35500	11100		3320	5120	27400	8880	13800	8240	6480	32200	24600
50			Cocconeis pediculus										2060	3880	2920	
51			Cocconeis placentula				100	1660	1020	1220	5560	19300		13000	4380	5680
52			Achnanthes clevei					560						1300		
53			Achnanthes exigua						340		1120					
54			Achnanthes lanceolata			2600		1660	3060	600	5000	16500	1380	2600	8780	2840
55			Achnanthes laterostrata		3220			280								
56			Achnanthes oblongella									4120				
57			Achnanthes subhudsonis			8480				1220		5500	680		2920	
58			Achnanthes suchlandtii		1620											
59			Achnanthes sp.													940
60			Amphora pediculus		8060				1020	1820		8260				2840
61			Cymbella minuta		119000	19600		8300	680	5480		24800	6180	19400	27800	31200
62			Cymbella silesiaca						340		3340			1300		
63			Cymbella sinuata			18900		3320		600		4120	2060		4380	3780
64			Cymbella tumida											3880		
65			Cymbella turgidula						680	1220		2760				
66			Cymbella sp.							600						
67			Gomphoneis okunoi		17700	4560			1020			2760		11700	7300	14200
68			Gomphonema clevei								5000	4120	1380			
69			Gomphonema lagenula								1120	1380				
70			Gomphonema minutum				100						4120		1460	
71			Gomphonema parvulum		9680				2380		1660	8260	4120	7780	8780	5680
72					16100	3260				600	1660	4120				
73			Navicula angusta						340				1380			
74			Navicula atomus							12200						
75			Navicula contenta						680				2060			
76			Navicula cryptocephala					1660	3060			8260		3880	7300	
77			Navicula cryptotenella		9680				680	600	3340	12400	1380	2600	10200	
78			Navicula decussis								1120		2060			
79			Navicula gregaria		3220							4120	1380			
80			Navicula minima		4840						3340					
81			Navicula mutica							600						
82			Navicula notha								560	13800				
83			Navicula pupula							1820		2760				
84			Navicula subtilissima								1660					
85			Navicula sp.								560					
86			Nitzschia clausii									16500				2840
87			Nitzschia dissipata		43500	13000		1100	1360	7320	1660	22000	4120	11700	29200	39700
88			Nitzschia fonticola						1020			4120				1900
89			Nitzschia inconspicua				40	1660	680		3340					
90			Nitzschia linearis		3220										1460	
91			Nitzschia palea		4840	8480		280	5120	6100		27500	12400	7780	17500	1900
92			Nitzschia paleacea													940
93			Surirella minuta		1620											
94		渦鞭毛藻綱	Peridinium sp.		200	400								760	900	
95		黄金藻綱	Dinobryon divergens		320			1640								
96			Dinobryon sertularia		560			7860		7040						
97			Mallomonas sp.								2140		620		360	
98		クリプト藻綱	Cryptomonas sp.				84600	4860	5680	3860	10800	3600	1240			
99			Cryptomonadaceae			367000		16200	31000	40800	17700		10100			
			総細胞数		432700	747030	1593080	205420	345340	281980	392020	1621670	510760	424830	327560	226440
			検出種類数		27	28	13	25	34	38	43	38	34	30	34	27

湖沼名	猪苗代湖
採取地点	湖心

調査機関:福島県

No	分類		種名・和名		計数単位	結果(細胞数/m^3)			
						2024年8月21日			
						採水層 0-5.0M			
1	動物プランクトン	原生動物	Heliozoea	太陽虫類	個体	9,900			
2		輪虫類	*Ascomorpha ovalis*	ミドリワムシの仲間	個体	1,100			
3			*Ascomorpha* sp.	ミドリワムシの一種	個体	4,000			
4			*Asplanchna* sp.	フクロワムシの一種	個体	3,100			
5			*Collotheca* sp.	ハナビワムシの一種	個体	4,200			
6			*Conochilus unicornis*	ツノテマリワムシ	個体	850			
7			*Hexarthra mira*	ミジンコワムシ	個体	2,500			
8			*Keratella cochlearis*	カメノコウワムシ	個体	3,700			
9			*Ploesoma truncatum*	スジワムシ	個体	4,000			
10			*Polyarthra* sp.	ハネウデワムシの一種	個体	69,000			
11		甲殻類	*Bosmina longirostris*	ゾウミジンコ	個体	2,500			
12			nauplius of Copepoda	カイアシ類のノープリウス期幼生	個体	9,600			
13	植物プランクトン	珪藻類	*Achnanthes* sp.	アクナンテスの一種	細胞	2,300			
14			*Asterionella formosa*	ホシガタケイソウ	細胞	93,000			
15			*Aulacoseira* sp.	アウラコセイラの一種	糸状体	65,000			
16			*Cyclotella* sp.	ヒメマルケイソウの一種	細胞	10,000			
17			*Fragilaria* sp.	オビケイソウの一種	細胞	45,000			
18			*Rhizosolenia eriensis*	ウロコケイソウ	細胞	12,000			
19			*Tabellaria fenestrata*	ヌサガタケイソウ	細胞	9,100			
20			*Urosolenia longiseta*	ナガウロコケイソウ	細胞	5,700			
21		緑藻類	*Chlamydomonas* sp.	クラミドモナスの一種	細胞	58,000			
22			*Dictyosphaerium pulchellum*	ディクティオスフェリウムの仲間	群体	4,500			
23			*Monoraphidium* spp.	モノラフィディウムの複種	細胞	11,000			
24			*Pediastrum duplex*	フタヅノクンショウモ	群体	6,800			
25			*Quadrigula lacustris*	クワドリグラの仲間	群体	3,400			
26			*Scenedesmus* sp.	イカダモの一種	群体	1,100			
27			*Sphaerocystis schroeteri*	スフェロキスチスの仲間	群体	700,000			
28			*Staurastrum* sp.	ツヅミモの一種	細胞	1,100			
29		渦鞭毛藻類	*Ceratium hirundinella*	ツノオビムシ	細胞	170,000			
30			*Peridinium* spp.	ウズオビムシの複種	細胞	31,000			
31		黄金色藻類	*Dinobryon divergens*	ヒダサヤツナギ	細胞	940,000			
総細胞数(細胞数/m^3)						2,283,450			
検出種類数						31			

湖沼名	猪苗代湖
採取地点	小石ヶ浜水門

調査機関:福島県

No	分類		種名・和名		計数単位	結果(細胞数/m^3)			
						2024年8月21日			
						採水層 0-3.5M			
1	動物プランクトン	原生動物	Heliozoea	太陽虫類	個体	13,000			
2		輪虫類	*Ascomorpha* sp.	ミドリワムシの一種	個体	4,900			
3			*Collotheca* sp.	ハナビワムシの一種	個体	6,900			
4			*Conochilus unicornis*	ツノテマリワムシ	個体	5,300			
5			*Gastropus* sp.	ハラアシワムシの一種	個体	2,800			
6			*Ploesoma truncatum*	スジワムシ	個体	19,000			
7			*Polyarthra* sp.	ハネウデワムシの一種	個体	100,000			
8		甲殻類	*Bosmina longirostris*	ゾウミジンコ	個体	1,200			
9			copepodid of Calanoida	カラヌス目のコペポディド期幼生	個体	1,600			
10			nauplius of Copepoda	カイアシ類のノープリウス期幼生	個体	10,000			
11	植物プランクトン	珪藻類	*Achnanthes* sp.	アクナンテスの一種	細胞	9,700			
12			*Asterionella formosa*	ホシガタケイソウ	細胞	9,700			
13			*Aulacoseira granulata*	アウラコセイラの仲間	糸状体	150,000			
14			*Aulacoseira* sp.	アウラコセイラの一種	糸状体	940,000			
15			*Cyclotella* sp.	ヒメマルケイソウの一種	細胞	9,700			
16			*Cymbella* sp.	クチビルケイソウの一種	細胞	6,500			
17			*Fragilaria* sp.	オビケイソウの一種	細胞	49,000			
18			*Navicula* sp.	フナガタケイソウの一種	細胞	3,200			
19			*Nitzschia* sp.	ササノハケイソウの一種	細胞	3,200			
20			*Synedra* sp.	ハリケイソウの一種	細胞	39,000			
21		緑藻類	*Chlamydomonas* sp.	クラミドモナスの一種	細胞	58,000			
22			*Dictyosphaerium pulchellum*	ディクティオスフェリウムの仲間	群体	9,700			
23			*Monoraphidium* sp.	モノラフィディウムの一種	細胞	6,500			
24			*Pediastrum duplex*	フタヅノクンショウモ	群体	13,000			
25			*Sphaerocystis schroeteri*	スフェロキスチスの仲間	群体	770,000			
26		渦鞭毛藻類	*Ceratium hirundinella*	ツノオビムシ	細胞	380,000			
27			*Peridinium* spp.	ウズオビムシの複種	細胞	23,000			
28		黄金色藻類	*Dinobryon bavaricum*	ホソヒダサヤツナギ	細胞	3,200			
29			*Dinobryon divergens*	ヒダサヤツナギ	細胞	1,200,000			
総細胞数(細胞数/m^3)						3,848,100			
検出種類数						29			

湖沼名	猪苗代湖
採取地点	天神浜

調査機関：福島県

No	分類		種名・和名		計数単位	結果（細胞数/m^3）			
						2024年8月21日			
						採水層 0-1.3M			
1	動物プランクトン	原生動物	*Arcella* sp.	ナベカムリの一種	個体	16,000			
2			*Centropyxis aculeata*	トゲフセツボカムリ	個体	1,100			
3			*Cyphoderia* sp.	キフォデリアの一種	個体	1,100			
4			*Difflugia* sp.	ツボカムリの一種	個体	1,100			
5			Heliozoea	太陽虫類	個体	6,500			
6		輪虫類	*Ascomorpha* sp.	ミドリワムシの一種	個体	14,000			
7			*Asplanchna* sp.	フクロワムシの一種	個体	2,200			
8			*Collotheca* sp.	ハナビワムシの一種	個体	3,300			
9			*Conochilus unicornis*	ツノテマリワムシ	個体	8,700			
10			*Hexarthra mira*	ミジンコワムシ	個体	7,600			
11			*Keratella cochlearis*	カメノコウワムシ	個体	39,000			
12			*Lecane* sp.	ツキガタワムシの一種	個体	1,100			
13			*Ploesoma truncatum*	スジワムシ	個体	13,000			
14			*Polyarthra* sp.	ハネウデワムシの一種	個体	54,000			
15			*Synchaeta* sp.	ドロワムシの一種	個体	8,700			
16			*Trichocerca* sp.	ネズミワムシの一種	個体	7,600			
17			*Trichotria tetractis*	シリトゲオニワムシ	個体	6,500			
18			Philodinidae	ミズヒルガタワムシ科	個体	6,500			
19		線虫類	NEMATODA	線虫類	個体	1,100			
20		甲殻類	*Chydorus* sp.	マルミジンコの一種	個体	1,100			
21			copepodid of Cyclopoida	ケンミジンコのコペポディド期幼生	個体	7,600			
22			nauplius of Copepoda	カイアシ類のノープリウス期幼生	個体	89,000			
23	植物プランクトン	藍藻類	*Anabaena* sp.	ネンジュモの一種	糸状体	140,000			
24			*Aphanizomenon* sp.	ネンジュモの一種	糸状体	62,000			
25			*Oscillatoria* sp.	ユレモの一種	糸状体	230,000			
26		珪藻類	*Achnanthes* sp.	アクナンテスの一種	細胞	52,000			
27			*Amphora* sp.	アンフォラの一種	細胞	17,000			
28			*Aulacoseira granulata*	アウラコセイラの仲間	糸状体	61,000			
29			*Aulacoseira granulata* var. *angustissima*	アウラコセイラの仲間	糸状体	580,000			
30			*Aulacoseira* sp.	アウラコセイラの一種	糸状体	230,000			
31			*Cocconeis pediculus*	コメツブケイソウの仲間	細胞	8,700			
32			*Cyclotella* sp.	ヒメマルケイソウの一種	細胞	61,000			
33			*Diatoma* sp.	イタケイソウの一種	細胞	96,000			
34			*Fragilaria capucina*	オビケイソウの仲間	細胞	4,400,000			
35			*Fragilaria crotonensis*	オビケイソウ	細胞	52,000			
36			*Fragilaria* sp.	オビケイソウの一種	細胞	1,900,000			
37			*Navicula* sp.	フナガタケイソウの一種	細胞	26,000			
38			*Nitzschia* sp.	ササノハケイソウの一種	細胞	300,000			
39			*Synedra acus*	ハリケイソウ	細胞	26,000			
40			*Tabellaria fenestrata*	ヌサガタケイソウ	細胞	410,000			
41		緑藻類	*Acanthosphaera* sp.	アカンソスフェラの一種	細胞	26,000			
42			*Chlamydomonas* sp.	クラミドモナスの一種	細胞	370,000			
43			*Dictyosphaerium pulchellum*	ディクティオスフェリウムの仲間	群体	8,700			
44			*Eudorina elegans*	タマヒゲマワリ	群体	110,000			
45			*Gonatozygon* sp.	ゴナトジゴンの一種	細胞	660,000			
46			*Micrasterias mahabuleshwarensis*	ミクラステリアスの仲間	細胞	78,000			
47			*Monoraphidium contortum*	モノラフィディウムの仲間	細胞	44,000			
48			*Monoraphidium* spp.	モノラフィディウムの複種	細胞	44,000			
49			*Mougeotia* sp.	ヒザオリの一種	糸状体	2,700,000			
50			*Pandorina morum*	カタマリヒゲマワリ	群体	26,000			
51			*Pediastrum duplex*	フタヅノクンショウモ	群体	35,000			
52			*Quadrigula lacustris*	クワドリグラの仲間	群体	17,000			
53			*Sphaerocystis schroeteri*	スフェロキスチスの仲間	群体	200,000			
54			*Spondylosium* sp.	スポンジロシウムの一種	群体	70,000			
55		渦鞭毛藻類	*Ceratium hirundinella*	ツノオビムシ	細胞	61,000			
56			*Peridinium* sp.	ウズオビムシの一種	細胞	17,000			
57		黄金色藻類	*Dinobryon bavaricum*	ホソヒダサヤツナギ	細胞	270,000			
58			*Dinobryon divergens*	ヒダサヤツナギ	細胞	190,000			
総細胞数（細胞数/m^3）						13,875,200			
検出種類数						58			

湖沼名	猪苗代湖
採取地点	安積疎水取水口

調査機関:福島県

No	分類		種名・和名		計数単位	結果(細胞数/m^3)			
						2024年8月21日			
						採水層 0-1.3M			
1	動物プランクトン	原生動物	Heliozoea	太陽虫類	個体	34,000			
2		輪虫類	*Ascomorpha ovalis*	ミドリワムシの仲間	個体	17,000			
3			*Ascomorpha* sp.	ミドリワムシの一種	個体	32,000			
4			*Collotheca* sp.	ハナビワムシの一種	個体	15,000			
5			*Conochilus unicornis*	ツノテマリワムシ	個体	6,500			
6			*Hexarthra mira*	ミジンコワムシ	個体	1,100			
7			*Keratella cochlearis*	カメノコウワムシ	個体	6,500			
8			*Ploesoma truncatum*	スジワムシ	個体	20,000			
9			*Polyarthra* sp.	ハネウデワムシの一種	個体	190,000			
10		甲殻類	*Bosmina longirostris*	ゾウミジンコ	個体	1,100			
11			copepodid of Calanoida	カラヌス目のコペポディド期幼生	個体	1,100			
12			copepodid of Cyclopoida	ケンミジンコのコペポディド期幼生	個体	1,100			
13			nauplius of Copepoda	カイアシ類のノープリウス期幼生	個体	16,000			
14	植物プランクトン	珪藻類	*Achnanthes* sp.	アクナンテスの一種	細胞	160,000			
15			*Asterionella formosa*	ホシガタケイソウ	細胞	17,000			
16			*Aulacoseira granulata*	アウラコセイラの仲間	糸状体	460,000			
17			*Aulacoseira granulata* var. *angustissima*	アウラコセイラの仲間	糸状体	110,000			
18			*Aulacoseira* sp.	アウラコセイラの一種	糸状体	1,800,000			
19			*Navicula* sp.	フナガタケイソウの一種	細胞	61,000			
20			*Nitzschia* sp.	ササノハケイソウの一種	細胞	52,000			
21			*Rhizosolenia eriensis*	ウロコケイソウ	細胞	44,000			
22		緑藻類	*Chlamydomonas* sp.	クラミドモナスの一種	細胞	150,000			
23			*Crucigenia tetrapedia*	クルキゲニアの仲間	群体	17,000			
24			*Dictyosphaerium pulchellum*	ディクティオスフェリウムの仲間	群体	52,000			
25			*Gonatozygon* sp.	ゴナトジゴンの一種	細胞	35,000			
26			*Monoraphidium* sp.	モノラフィディウムの一種	細胞	200,000			
27			*Scenedesmus* sp.	イカダモの一種	群体	8,700			
28			*Sphaerocystis schroeteri*	スフェロキスチスの仲間	群体	1,400,000			
29			*Spondylosium* sp.	スポンジロシウムの一種	群体	8,700			
30		渦鞭毛藻類	*Ceratium hirundinella*	ツノオビムシ	細胞	930,000			
31			*Peridinium* spp.	ウズオビムシの複種	細胞	70,000			
32		黄金色藻類	*Dinobryon divergens*	ヒダサヤツナギ	細胞	2,100,000			
総細胞数(細胞数/m^3)						8,016,800			
検出種類数						32			

湖沼名	猪苗代湖
採取地点	高橋川河口付近

調査機関:福島県

No	分類		種名・和名		計数単位	結果(細胞数/m^3)			
						2024年8月21日			
						採水層 0-1.0M			
1	動物プランクトン	原生動物	*Cyphoderia* sp.	キフォデリアの一種	個体	1,400			
2			*Euglypha* sp.	ウロコカムリの一種	個体	1,400			
3			Heliozoea	太陽虫類	個体	38,000			
4		輪虫類	*Ascomorpha* sp.	ミドリワムシの一種	個体	7,100			
5			*Collotheca* sp.	ハナビワムシの一種	個体	16,000			
6			*Gastropus* sp.	ハラアシワムシの一種	個体	4,200			
7			*Keratella cochlearis*	カメノコウワムシ	個体	5,700			
8			*Ploesoma truncatum*	スジワムシ	個体	27,000			
9			*Polyarthra* sp.	ハネウデワムシの一種	個体	570,000			
10			*Trichocerca* sp.	ネズミワムシの一種	個体	4,200			
11			Philodinidae	ミズヒルガタワムシ科	個体	1,400			
12		甲殻類	nauplius of Copepoda	カイアシ類のノープリウス期幼生	個体	42,000			
13	植物プランクトン	藍藻類	*Anabaena* sp.	ネンジュモの一種	糸状体	31,000			
14		珪藻類	*Achnanthes* sp.	アクナンテスの一種	細胞	910,000			
15			*Aulacoseira* sp.	アウラコセイラの一種	糸状体	910,000			
16			*Cocconeis placentula*	コメツブケイソウ	細胞	57,000			
17			*Cymbella* sp.	クチビルケイソウの一種	細胞	34,000			
18			*Diatoma* sp.	イタケイソウの一種	細胞	91,000			
19			*Fragilaria* sp.	オビケイソウの一種	細胞	7,200,000			
20			*Gomphonema* sp.	クサビケイソウの一種	細胞	45,000			
21			*Melosira varians*	チャヅツケイソウ	糸状体	42,000			
22			*Nitzschia* sp.	ササノハケイソウの一種	細胞	45,000			
23			*Pinnularia* sp.	ハネケイソウの一種	細胞	23,000			
24			*Surirella* sp.	コバンケイソウの一種	細胞	34,000			
25			*Urosolenia longiseta*	ナガウロコケイソウ	細胞	45,000			
26		緑藻類	*Chlamydomonas* sp.	クラミドモナスの一種	細胞	240,000			
27			*Dictyosphaerium pulchellum*	ディクティオスフェリウムの仲間	群体	23,000			
28			*Gonatozygon* sp.	ゴナトジゴンの一種	細胞	45,000			
29			*Monoraphidium* spp.	モノラフィディウムの複種	細胞	34,000			
30			*Pediastrum duplex*	フタヅノクンショウモ	群体	11,000			
31			*Quadrigula lacustris*	クワドリグラの仲間	群体	11,000			
32			*Sphaerocystis schroeteri*	スフェロキスチスの仲間	群体	2,300,000			
33			*Spirogyra* sp.	アオミドロの一種	糸状体	38,000			
34		渦鞭毛藻類	*Ceratium hirundinella*	ツノオビムシ	細胞	850,000			
35			*Peridinium* sp.	ウズオビムシの一種	細胞	100,000			
36		黄金色藻類	*Dinobryon divergens*	ヒダサヤツナギ	細胞	830,000			
総細胞数(細胞数/m^3)						14,667,400			
検出種類数						36			

湖沼名	猪苗代湖
採取地点	浜路浜

調査機関:郡山市

区分		属 種名・和名			結果(個/m3)			
					1	2	3	4
				採取年月日	R6.4.11	R6.6.6	R6.8.2	R6.10.2
				採取深度(m)	0～5	0～5	0～5	0～5
動物プランクトン	原生動物	*Cryptomonas* sp.	クリプトモナス属の一種		2300	29000	22000	2300
		Eudorina elegans	タマヒゲマワリ			350		
		Carchesium sp.	エダワカレツリガネムシ属の一種			6700		
		Vorticella sp.	ツリガネムシ属の一種				990	
	輪虫類	*Synchaeta* sp.	ドロワムシ属の一種		530			990
		Kellicottia lomgiseta	トゲナガワムシ		1000	7000		
		Keratella sp.	カメノコウワムウシ属の一種		170			
		Conochilus sp.	テマリワムシ属の一種					1700
		Polyarthra sp.	ハネウデワムシ属の一種			1400	490	110
		Ploesoma sp.	スジワムシ属の一種				740	110
		Asplanchna sp.	フクロワムシ属の一種			880	490	330
	甲殻類	Cyclops	ケンミジンコの一種		530	1200	240	3500
		Holopedium gibberum	ホロミジンコ		170	1000	1400	2100
		Daphnia sp.	ミジンコ属の一種			170		
		Bosminopsis deitersi	ゾウミジンコモドキ					880
		Nauplius	ノウプリウス幼生		880	13000	740	11000
		Bosmina sp.	ゾウミジンコ属の一種		170	2800	6900	550
植物プランクトン	藍藻	*Oscillatoria* sp.	ユレモ属の一種		14000	150000	140000	14000000
		Microcystis sp.	ミクロキスティス属の一種				24000	
	黄金	*Dinobryon divergens*	ヒダサヤツナギ			710000	560000	800000
		Uroglena sp.	ウログレナ属の一種			88000	220000	11000
	珪藻類	*Aulacoseira* sp.	アウラコセイラ属の一種		2100000	1600000	1300000	400000
		Synedra sp.	ハリケイソウ属の一種		35000	94000	13000	17000
		Cyclotella sp.	ヒメマルケイソウ属の一種		6700	38000	55000	21000
		Asterionella formosa	ホシガタケイソウ		58000	61000	13000	
		Melosira varians	タルケイソウ		10000	49000	34000	5000
		Navicula sp.	フナガタケイソウ属の一種		2100	880	6100	16000
		Tabellaria sp.	ヌサガタケイソウ属の一種		36000	16000	18000	2500
		Surillera sp.	コバンケイソウ属の一種		1400	1500		2300
		Fragilaria sp.	オビケイソウ属の一種		45000	90000	96000	55000
		Nitzschia sp.	ニッチア属の一種					4400
		Cymbella sp.	クチビルケイソウ属の一種			530	2400	
		Gomphenema sp.	クサビケイソウ属の一種		700			
		Synedra ulna	マルクビハリケイソウ			880		
	渦鞭毛藻類	*Peridinium* sp.	ウズオビムシ属の一種		1900	28000	8400	1800
		Ceratium hirundinella	イケツノオビムシ			63000	160000	440
		Sphaerocystis sp.	スフェロキスチス属の一種		63000	4500000	330000	2200000
		Spirogyra sp.	アオミドロ属の一種			18000	490	3500
		Scenedesmus sp.	イカダモ属の一種			3500		
		Pediastrum duplex	フタヅノクンショウモ				30000	23000
		Dictyosphaerium pulchellum	ディクティオスフェリウム属				69000	
		Elakotothrix sp.	エラカトスリックス属の一種		1500	12000		4400
		Mougeotie sp.	ヒザオリ属の一種		6700	11000	1700	3800
合計					2387750	7598790	3115080	17594710
検出個体数					23	32	29	30

湖　沼　名	猪苗代湖
採　取　地　点	舟津港

調査機関:郡山市

区分		属　種名・和名			結果(個/m3)			
					1	2	3	4
				採取年月日	R6.4.11	R6.6.6	R6.8.2	R6.10.2
				採取深度(m)	0～5	0～5	0～5	0～5
動物プランクトン	原生動物	*Cryptomonas* sp.	クリプトモナス属の一種		2000	21000	11000	3400
		Centrohelida	中心粒太陽虫目			170		
		Strombilidium sp.	ストロンビディウム属の一種					230
	輪中類	*Kellicottia lomgiseta*	トゲナガワムシ		610	3000		
		Synchaeta sp.	ドロワムシ属の一種		540			3400
		Polyarthra sp.	ハネウデワムシ属の一種			350	210	230
		Keratella sp.	カメノコウワムウシ属の一種					230
		Conochilus sp.	テマリワムシ属の一種					1300
		Asplanchna sp.	フクロワムシ属の一種					230
	甲殻類	*Bosmina* sp.	ゾウミジンコ属の一種		150	1200	7800	7500
		Nauplius	ノウプリウス幼生		610	3700	1200	11000
		Cyclops	ケンミジンコの一種		77	880	840	5700
		Holopedium gibberum	ホロミジンコ			1200	1400	230
		Daphnia sp.	ミジンコ属の一種					230
		Bosminopsis deitersi	ゾウミジンコモドキ					1600
植物プランクトン	藍藻類	*Oscillatoria* sp.	ユレモ属の一種		54000	240000	42000	5000000
		Anabaena sp.	アナベナ属の一種				10000	
	黄金植藻類	*Dinobryon divergens*	ヒダサヤツナギ		3000	390000	620000	790000
		Uroglena sp.	ウログレナ属の一種			35000	63000	
	珪藻類	*Aulacoseira* sp.	アウラコセイラ属の一種		6000000	620000	640000	690000
		Cyclotella sp.	ヒメマルケイソウ属の一種		14000	25000	36000	27000
		Navicula sp.	フナガタケイソウ属の一種		1000	4400	10000	10000
		Synedra sp.	ハリケイソウ属の一種		44000	28000		3400
		Asterionella formosa	ホシガタケイソウ		81000	19000	12000	
		Cymbella sp.	クチビルケイソウ属の一種		1200	170	1000	4600
		Melosira varians	タルケイソウ		29000	45000	3100	12000
		Tabellaria sp.	ヌサガタケイソウ属の一種		51000	21000	5000	
		Gomphenema sp.	クサビケイソウ属の一種		310			
		Fragilaria sp.	オビケイソウ属の一種		29000	250000	140000	170000
		Surirella sp.	コバンケイソウ属の一種		2300	700		7100
		Synedra ulna	マルクビハリケイソウ		770	530	1000	230
	渦鞭毛藻類	*Peridinium* sp.	ウズオビムシ属の一種		2100	26000	34000	4100
		Ceratium hirundinella	イケツノオビムシ			30000	120000	460
	緑藻類	*Closterium* sp.	ミカヅキモ属の一種			880		
		Sphaerocystis sp.	スフェロキスチス属の一種		460	1500000	970000	1000000
		Spirogyra sp.	アオミドロ属の一種			2300		7300
		Scenedesmus sp.	イカダモ属の一種			700		
		Mougeotie sp.	ヒザオリ属の一種		3800	3500	31000	3400
		Tetoraspora sp.	ヨツメモ属の一種			6700	31000	
		Elakatothrix gelatinos	エラカトスリックス属					13000
		Pediastrum duplex	フタヅノクンショウモ				41000	13000
		Dictyosphaerium pulchellum	ディクティオスフェリウム属				15000	59000
		Micrasteria sp.	ミクラステリア属の一種					230
合計					6320927	3280380	2847550	7850100
検出個体数					23	30	26	33

湖　沼　名	猪苗代湖
採　取　地　点	青松浜

調査機関:郡山市

区分		属　種名・和名			結果(個/m3)			
					1	2	3	4
				採取年月日	R6.4.11	R6.6.6	R6.8.2	R6.10.2
				採取深度(m)	0～5	0～5	0～5	0～5
動物プランクトン	原生動物	*Cryptomonas* sp.	クリプトモナス属の一種		660	20000	8200	3600
		Strombilidium sp.	ストロンビディウム属の一種					110
		Centrohelida	中心粒太陽虫目				450	110
		Vorticella sp.	ツリガネムシ属の一種				2000	
	輪中類	*Kellicottia lomgiseta*	トゲナガワムシ		390	1000		
		Synchaeta sp.	ドロワムシ属の一種		260			550
		Asplanchna sp.	フクロワムシ属の一種			170		
		Conochilus sp.	テマリワムシ属の一種					1200
		Monostyla sp.	エナガワムシ属の一種					110
		Keratella cochlearis	カメノコウワムウシ					110
		Polyarthra sp.	ハネウデワムシ属の一種			170	230	
		Ploesoma sp.	スジワムシ属の一種				230	
	甲殻類	Cyclops	ケンミジンコの一種			1000	920	330
		Bosmina sp.	ゾウミジンコ属の一種			530	55000	330
		Nauplius	ノウプリウス幼生		330	2800	1800	3500
		Holopedium gibberum	ホロミジンコ			350	460	990
植物プランクトン	藍藻類	*Oscillatoria* sp.	ユレモ属の一種		150000	100000	270000	880000
	黄金植藻類	*Dinobryon divergens*	ヒダサヤツナギ			380000	470000	1300000
		Uroglena sp.	ウログレナ属の一種				45000	22000
	珪藻類	*Aulacoseira* sp.	アウラコセイラ属の一種		2900000	470000	1400000	370000
		Asterionella formosa	ホシガタケイソウ		40000	16000	4600	
		Cyclotella sp.	ヒメマルケイソウ属の一種		14000	32000	93000	21000
		Synedra sp.	ハリケイソウ属の一種		44000	24000		5500
		Cymbella sp.	クチビルケイソウ属の一種		660		1100	
		Fragilaria sp.	オビケイソウ属の一種		87000	40000	230000	51000
		Navicula sp.	フナガタケイソウ属の一種		260			8800
		Tabellaria sp.	ヌサガタケイソウ属の一種		91000	5100		220
		Melosira varians	タルケイソウ		98000	11000	22000	10000
		Synedra ulna	マルクビハリケイソウ		920		460	
		Cocconeis sp.	コッコネイス属の一種		390			
		Surirella sp.	コバンケイソウ属の一種		3900		1100	
	渦鞭毛藻類	*Peridinium* sp.	ウズオビムシ属の一種		790	47000	55000	5000
		Ceratium hirundinella	イケツノオビムシ		190	28000	170000	1500
	緑藻類	*Sphaerocystis* sp.	スフェロキスチス属の一種		8400	450000	1000000	1300000
		Closterium sp.	ミカヅキモ属の一種		2300			
		Scenedesmus sp.	イカダモ属の一種				4600	8800
		Spirogyra sp.	アオミドロ属の一種		260			880
		Dictyosphaerium pulchellum	ディクティオスフェリウム属					7700
		Micrasteria sp.	ミクラステリア属の一種					110
		Elakatothrix gelatinos	エラカトスリックス属		260			39000
		Pediastrum duplex	フタヅノクンショウモ		3400		17000	24000
合計					3447370	1629120	3853150	4066450
検出個体数					24	20	25	30

湖沼名	檜原湖
採取地点	湖心

調査機関:福島県

No	分類		種名・和名		計数単位	結果(細胞数/m^3)			
						2024年8月20日			
						採水層 0-5.0M			
1	動物プランクトン	原生動物	*Difflugia corona*	トゲツボカムリ	個体	1,400			
2			CILIOPHORA	繊毛虫類	個体	1,400			
3			Heliozoea	太陽虫類	個体	3,100			
4			Vorticellidae	ツリガネムシ科の仲間	個体	280			
5		輪虫類	*Ascomorpha ovalis*	ミドリワムシの仲間	個体	2,800			
6			*Ascomorpha* sp.	ミドリワムシの一種	個体	7,100			
7			*Asplanchna* sp.	フクロワムシの一種	個体	3,400			
8			*Collotheca* sp.	ハナビワムシの一種	個体	11,000			
9			*Conochilus unicornis*	ツノテマリワムシ	個体	850			
10			*Hexarthra mira*	ミジンコワムシ	個体	15,000			
11			*Keratella cochlearis*	カメノコウワムシ	個体	7,400			
12			*Monostyla lunaris*	ツキガタエナガワムシ	個体	280			
13			*Ploesoma truncatum*	スジワムシ	個体	18,000			
14			*Polyarthra* sp.	ハネウデワムシの一種	個体	100,000			
15			*Synchaeta* sp.	ドロワムシの一種	個体	1,700			
16			*Trichocerca* sp.	ネズミワムシの一種	個体	570			
17			Philodinidae	ミズヒルガタワムシ科	個体	280			
18		甲殻類	*Bosmina longirostris*	ゾウミジンコ	個体	280			
19			*Holopedium gibberum*	ホロミジンコ	個体	2,500			
20			*Leptodora kindtii*	ノロ	個体	280			
21			copepodid of Cyclopoida	ケンミジンコのコペポディド期幼生	個体	570			
22			nauplius of Copepoda	カイアシ類のノープリウス期幼生	個体	8,500			
23	植物プランクトン	藍藻類	*Chroococcus* sp.	クロオコックスの一種	群体	14,000			
24		珪藻類	*Asterionella formosa*	ホシガタケイソウ	細胞	1,100,000			
25			*Aulacoseira ambigua*	アウラコセイラの仲間	糸状体	4,500			
26			*Aulacoseira* sp.	アウラコセイラの一種	糸状体	250,000			
27			*Cyclotella* sp.	ヒメマルケイソウの一種	細胞	59,000			
28			*Navicula* sp.	フナガタケイソウの一種	細胞	2,300			
29			*Pinnularia* sp.	ハネケイソウの一種	細胞	2,300			
30			*Synedra acus*	ハリケイソウ	細胞	14,000			
31			*Synedra ulna*	マルクビハリケイソウ	細胞	2,300			
32			*Synedra* sp.	ハリケイソウの一種	細胞	1,100,000			
33			*Tabellaria fenestrata*	ヌサガタケイソウ	細胞	40,000			
34		緑藻類	*Chlamydomonas* sp.	クラミドモナスの一種	細胞	66,000			
35			*Crucigenia tetrapedia*	クルキゲニアの仲間	群体	9,100			
36			*Monoraphidium* spp.	モノラフィディウムの複種	細胞	36,000			
37			*Oocystis* sp.	オーキスチスの一種	群体	11,000			
38			*Quadrigula lacustris*	クワドリグラの仲間	群体	2,300			
39			*Scenedesmus quadricauda*	イカダモの仲間	群体	2,300			
40			*Scenedesmus* sp.	イカダモの一種	群体	70,000			
41			*Sphaerocystis schroeteri*	スフェロキスチスの仲間	群体	14,000			
42			*Spondylosium* sp.	スポンジロシウムの一種	群体	34,000			
43			*Staurastrum* sp.	ツヅミモの一種	細胞	36,000			
44		渦鞭毛藻類	*Ceratium hirundinella*	ツノオビムシ	細胞	14,000			
45			*Peridinium* spp.	ウズオビムシの複種	細胞	350,000			
46		黄金色藻類	*Dinobryon divergens*	ヒダサヤツナギ	細胞	290,000			
47			*Mallomonas* sp.	ミノヒゲムシの一種	細胞	2,300			
総細胞数(細胞数/m^3)						3,712,090			
検出種類数						47			

湖沼名	檜原湖
採取地点	湖北部

調査機関:福島県

No	分類		種名・和名		計数単位	結果(細胞数/m^3)			
						2024年8月20日			
						採水層 0-5.0M			
1	動物プランクトン	原生動物	*Difflugia corona*	トゲツボカムリ	個体	2,300			
2			CILIOPHORA	繊毛虫類	個体	4,000			
3			Heliozoea	太陽虫類	個体	570			
4		輪虫類	*Ascomorpha ovalis*	ミドリワムシの仲間	個体	9,600			
5			*Ascomorpha* sp.	ミドリワムシの一種	個体	11,000			
6			*Asplanchna* sp.	フクロワムシの一種	個体	570			
7			*Collotheca* sp.	ハナビワムシの一種	個体	11,000			
8			*Conochilus unicornis*	ツノテマリワムシ	個体	570			
9			*Gastropus* sp.	ハラアシワムシの一種	個体	1,100			
10			*Hexarthra mira*	ミジンコワムシ	個体	7,900			
11			*Keratella cochlearis*	カメノコウワムシ	個体	6,200			
12			*Ploesoma truncatum*	スジワムシ	個体	14,000			
13			*Polyarthra* sp.	ハネウデワムシの一種	個体	88,000			
14			*Synchaeta* sp.	ドロワムシの一種	個体	2,800			
15		甲殻類	*Holopedium gibberum*	ホロミジンコ	個体	570			
16			nauplius of Copepoda	カイアシ類のノープリウス期幼生	個体	1,700			
17	植物プランクトン	藍藻類	*Chroococcus* sp.	クロオコックスの一種	群体	14,000			
18			*Microcystis aeruginosa*	アオコ	群体	11,000			
19		珪藻類	*Asterionella formosa*	ホシガタケイソウ	細胞	580,000			
20			*Aulacoseira granulata*	アウラコセイラの仲間	糸状体	2,700			
21			*Aulacoseira* sp.	アウラコセイラの一種	糸状体	100,000			
22			*Cyclotella* sp.	ヒメマルケイソウの一種	細胞	120,000			
23			*Fragilaria crotonensis*	オビケイソウ	細胞	12,000			
24			*Navicula* sp.	フナガタケイソウの一種	細胞	2,300			
25			*Synedra acus*	ハリケイソウ	細胞	4,500			
26			*Synedra* sp.	ハリケイソウの一種	細胞	760,000			
27			*Tabellaria fenestrata*	ヌサガタケイソウ	細胞	29,000			
28		緑藻類	*Chlamydomonas* sp.	クラミドモナスの一種	細胞	130,000			
29			*Crucigenia tetrapedia*	クルキゲニアの仲間	群体	4,500			
30			*Dictyosphaerium pulchellum*	ディクティオスフェリウムの仲間	群体	9,100			
31			*Monoraphidium* spp.	モノラフィディウムの複種	細胞	34,000			
32			*Oocystis* sp.	オーキスチスの一種	群体	11,000			
33			*Pediastrum duplex*	フタゾノクンショウモ	群体	2,300			
34			*Scenedesmus* sp.	イカダモの一種	群体	45,000			
35			*Spondylosium* sp.	スポンジロシウムの一種	群体	6,800			
36			*Staurastrum* sp.	ツヅミモの一種	細胞	6,800			
37		渦鞭毛藻類	*Ceratium hirundinella*	ツノオビムシ	細胞	34,000			
38			*Peridinium* spp.	ウズオビムシの複種	細胞	470,000			
39		黄金色藻類	*Dinobryon divergens*	ヒダサヤツナギ	細胞	170,000			
総細胞数(細胞数/m^3)						2,720,880			
検出種類数						39			

湖沼名	檜原湖
採取地点	湖南部

調査機関:福島県

No	分類		種名・和名		計数単位	結果(細胞数/m^3)			
						2024年8月20日			
						採水層 0-5.0M			
1	動物プランクトン	原生動物	*Difflugia corona*	トゲツボカムリ	個体	2,800			
2			CILIOPHORA	繊毛虫類	個体	2,800			
3			Heliozoea	太陽虫類	個体	4,000			
4		輪虫類	*Ascomorpha ovalis*	ミドリワムシの仲間	個体	2,300			
5			*Ascomorpha* sp.	ミドリワムシの一種	個体	6,800			
6			*Asplanchna* sp.	フクロワムシの一種	個体	2,800			
7			*Collotheca* sp.	ハナビワムシの一種	個体	11,000			
8			*Hexarthra mira*	ミジンコワムシ	個体	22,000			
9			*Keratella cochlearis*	カメノコウワムシ	個体	41,000			
10			*Ploesoma truncatum*	スジワムシ	個体	38,000			
11			*Polyarthra* sp.	ハネウデワムシの一種	個体	160,000			
12			*Synchaeta* sp.	ドロワムシの一種	個体	17,000			
13		甲殻類	*Holopedium gibberum*	ホロミジンコ	個体	570			
14			copepodid of Cyclopoida	ケンミジンコのコペポディド期幼生	個体	570			
15			nauplius of Copepoda	カイアシ類のノープリウス期幼生	個体	3,400			
16	植物プランクトン	藍藻類	*Chroococcus* sp.	クロオコックスの一種	群体	8,500			
17		珪藻類	*Acanthoceras zachariasi*	ナガイトマキケイソウ	細胞	40,000			
18			*Asterionella formosa*	ホシガタケイソウ	細胞	2,100,000			
19			*Aulacoseira ambigua*	アウラコセイラの仲間	糸状体	5,700			
20			*Aulacoseira* sp.	アウラコセイラの一種	糸状体	130,000			
21			*Cyclotella* sp.	ヒメマルケイソウの一種	細胞	79,000			
22			*Synedra acus*	ハリケイソウ	細胞	2,800			
23			*Synedra* sp.	ハリケイソウの一種	細胞	920,000			
24			*Tabellaria fenestrata*	ヌサガタケイソウ	細胞	30,000			
25			*Urosolenia longiseta*	ナガウロコケイソウ	細胞	17,000			
26		緑藻類	*Chlamydomonas* sp.	クラミドモナスの一種	細胞	110,000			
27			*Crucigenia tetrapedia*	クルキゲニアの仲間	群体	14,000			
28			*Monoraphidium* spp.	モノラフィディウムの複種	細胞	48,000			
29			*Quadrigula lacustris*	クワドリグラの仲間	群体	11,000			
30			*Scenedesmus* sp.	イカダモの一種	群体	160,000			
31			*Sphaerocystis schroeteri*	スフェロキスチスの仲間	群体	20,000			
32			*Spondylosium* sp.	スポンジロシウムの一種	群体	5,700			
33			*Staurastrum* sp.	ツヅミモの一種	細胞	100,000			
34		渦鞭毛藻類	*Ceratium hirundinella*	ツノオビムシ	細胞	8,500			
35			*Peridinium* spp.	ウズオビムシの複種	細胞	340,000			
36		黄金色藻類	*Dinobryon divergens*	ヒダサヤツナギ	細胞	2,300,000			
37			*Mallomonas* sp.	ミノヒゲムシの一種	細胞	2,800			
総細胞数(細胞数/m^3)						6,768,040			
検出種類数						37			

湖沼名	小野川湖
採取地点	湖心

調査機関:福島県

No	分類		種名・和名		計数単位	結果(細胞数/m^3)			
						2023年8月20日			
						採水層 0-5M			
1	動物プランクトン	原生動物	*Difflugia corona*	トゲツボカムリ	個体	4,500			
2			Heliozoea	太陽虫類	個体	11,000			
3		輪虫類	*Ascomorpha ovalis*	ミドリワムシの仲間	個体	2,800			
4			*Ascomorpha* sp.	ミドリワムシの一種	個体	9,100			
5			*Asplanchna* sp.	フクロワムシの一種	個体	2,300			
6			*Collotheca* sp.	ハナビワムシの一種	個体	12,000			
7			*Conochilus unicornis*	ツノテマリワムシ	個体	570			
8			*Gastropus* sp.	ハラアシワムシの一種	個体	5,700			
9			*Hexarthra mira*	ミジンコワムシ	個体	110,000			
10			*Keratella cochlearis*	カメノコウワムシ	個体	39,000			
11			*Ploesoma truncatum*	スジワムシ	個体	26,000			
12			*Polyarthra* sp.	ハネウデワムシの一種	個体	160,000			
13			*Synchaeta* sp.	ドロワムシの一種	個体	4,000			
14			Philodinidae	ミズヒルガタワムシ科	個体	570			
15		甲殻類	*Bosmina longirostris*	ゾウミジンコ	個体	18,000			
16			*Holopedium gibberum*	ホロミジンコ	個体	5,700			
17			nauplius of Copepoda	カイアシ類のノープリウス期幼生	個体	2,300			
18		藍藻類	*Oscillatoria* sp.	ユレモの一種	糸状体	6,300			
19		珪藻類	*Asterionella formosa*	ホシガタケイソウ	細胞	5,200,000			
20			*Aulacoseira ambigua*	アウラコセイラの仲間	糸状体	11,000			
21			*Aulacoseira* sp.	アウラコセイラの一種	糸状体	1,400,000			
22	植物プランクトン		*Cyclotella* sp.	ヒメマルケイソウの一種	細胞	100,000			
23			*Rhizosolenia eriensis*	ウロコケイソウ	細胞	2,800			
24			*Synedra acus*	ハリケイソウ	細胞	51,000			
25			*Synedra* sp.	ハリケイソウの一種	細胞	490,000			
26			*Tabellaria fenestrata*	ヌサガタケイソウ	細胞	52,000			
27		緑藻類	*Chlamydomonas* sp.	クラミドモナスの一種	細胞	65,000			
28			*Crucigenia tetrapedia*	クルキゲニアの仲間	群体	8,500			
29			*Monoraphidium* sp.	モノラフィディウムの一種	細胞	37,000			
30			*Oocystis* sp.	オーキスチスの一種	群体	34,000			
31			*Pediastrum duplex*	フタヅノクンショウモ	群体	2,800			
32			*Scenedesmus* sp.	イカダモの一種	群体	59,000			
33			*Sphaerocystis schroeteri*	スフェロキスチスの仲間	群体	54,000			
34			*Spondylosium* sp.	スポンジロシウムの一種	群体	34,000			
35			*Staurastrum* sp.	ツヅミモの一種	細胞	91,000			
36		渦鞭毛藻類	*Peridinium* spp.	ウズオビムシの複種	細胞	350,000			
37		黄金色藻類	*Dinobryon bavaricum*	ホソヒダサヤツナギ	細胞	17,000			
38			*Dinobryon divergens*	ヒダサヤツナギ	細胞	780,000			
総細胞数(細胞数/m^3)						9,258,940			
検出種類数						38			

湖沼名	小野川湖
採取地点	湖東部

調査機関:福島県

No	分類		種名・和名		計数単位	結果(細胞数/m^3)			
						2024年8月20日			
						採水層 0-5.0M			
1	動物プランクトン	原生動物	*Difflugia corona*	トゲツボカムリ	個体	1,400			
2			CILIOPHORA	繊毛虫類	個体	1,400			
3			Heliozoea	太陽虫類	個体	2,800			
4		輪虫類	*Ascomorpha ovalis*	ミドリワムシの仲間	個体	2,100			
5			*Ascomorpha* sp.	ミドリワムシの一種	個体	3,500			
6			*Asplanchna* sp.	フクロワムシの一種	個体	710			
7			*Collotheca* sp.	ハナビワムシの一種	個体	14,000			
8			*Conochilus unicornis*	ツノテマリワムシ	個体	2,800			
9			*Gastropus* sp.	ハラアシワムシの一種	個体	11,000			
10			*Hexarthra mira*	ミジンコワムシ	個体	110,000			
11			*Keratella cochlearis*	カメノコウワムシ	個体	45,000			
12			*Ploesoma truncatum*	スジワムシ	個体	25,000			
13			*Polyarthra* sp.	ハネウデワムシの一種	個体	240,000			
14			*Synchaeta* sp.	ドロワムシの一種	個体	11,000			
15		甲殻類	*Bosmina longirostris*	ゾウミジンコ	個体	2,800			
16			*Bosminopsis deitersi*	ゾウミジンコモドキ	個体	710			
17			*Holopedium gibberum*	ホロミジンコ	個体	1,400			
18			nauplius of Copepoda	カイアシ類のノープリウス期幼生	個体	710			
19	植物プランクトン	藍藻類	*Microcystis aeruginosa*	アオコ	群体	3,500			
20		珪藻類	*Acanthoceras zachariasi*	ナガイトマキケイソウ	細胞	25,000			
21			*Asterionella formosa*	ホシガタケイソウ	細胞	5,300,000			
22			*Aulacoseira* sp.	アウラコセイラの一種	糸状体	160,000			
23			*Cyclotella* sp.	ヒメマルケイソウの一種	細胞	92,000			
24			*Fragilaria crotonensis*	オビケイソウ	細胞	6,400			
25			*Rhizosolenia eriensis*	ウロコケイソウ	細胞	14,000			
26			*Synedra acus*	ハリケイソウ	細胞	18,000			
27			*Synedra* sp.	ハリケイソウの一種	細胞	540,000			
28			*Tabellaria fenestrata*	ヌサガタケイソウ	細胞	30,000			
29			*Urosolenia longiseta*	ナガウロコケイソウ	細胞	11,000			
30		緑藻類	*Chlamydomonas* sp.	クラミドモナスの一種	細胞	99,000			
31			*Crucigenia tetrapedia*	クルキゲニアの仲間	群体	3,500			
32			*Golenkinia radiata*	ゴレンキニアの仲間	細胞	3,500			
33			*Monoraphidium* spp.	モノラフィディウムの複種	細胞	85,000			
34			*Oocystis* sp.	オーキスチスの一種	群体	14,000			
35			*Scenedesmus* sp.	イカダモの一種	群体	96,000			
36			*Sphaerocystis schroeteri*	スフェロキスチスの仲間	群体	81,000			
37			*Spondylosium* sp.	スポンジロシウムの一種	群体	53,000			
38			*Staurastrum* sp.	ツヅミモの一種	細胞	71,000			
39		渦鞭毛藻類	*Ceratium hirundinella*	ツノオビムシ	細胞	3,500			
40			*Peridinium* spp.	ウズオビムシの複種	細胞	250,000			
41		黄金色藻類	*Dinobryon bavaricum*	ホソヒダサヤツナギ	細胞	64,000			
42			*Dinobryon divergens*	ヒダサヤツナギ	細胞	1,800,000			
総細胞数(細胞数/m^3)						9,299,730			
検出種類数						42			

湖沼名	小野川湖
採取地点	湖西部

調査機関:福島県

No	分類		種名・和名		計数単位	結果(細胞数/m^3)			
						2024年8月20日			
						採水層 0-3.0M			
1	動物プランクトン	原生動物	*Didinium sp.*	ディディニウムの一種	個体	290			
2			Difflugia corona	トゲツボカムリ	個体	2,100			
3			*CILIOPHORA*	繊毛虫類	個体	880			
4			*Heliozoea*	太陽虫類	個体	5,300			
5		輪虫類	*Ascomorpha ovalis*	ミドリワムシの仲間	個体	590			
6			*Ascomorpha sp.*	ミドリワムシの一種	個体	3,500			
7			*Asplanchna sp.*	フクロワムシの一種	個体	590			
8			*Collotheca sp.*	ハナビワムシの一種	個体	5,000			
9			*Conochilus unicornis*	ツノテマリワムシ	個体	1,500			
10			*Gastropus sp.*	ハラアシワムシの一種	個体	880			
11			*Hexarthra mira*	ミジンコワムシ	個体	20,000			
12			*Kellicottia longispina*	トゲナガワムシ	個体	590			
13			*Keratella cochlearis*	カメノコウワムシ	個体	22,000			
14			Ploesoma truncatum	スジワムシ	個体	9,700			
15			*Polyarthra sp.*	ハネウデワムシの一種	個体	69,000			
16			*Synchaeta sp.*	ドロワムシの一種	個体	10,000			
17		甲殻類	Bosmina longirostris	ゾウミジンコ	個体	590			
18			*copepodid of Cyclopoida*	ケンミジンコのコペポディド期幼生	個体	290			
19			*nauplius of Copepoda*	カイアシ類のノープリウス期幼生	個体	590			
20	植物プランクトン	藍藻類	*Chroococcus sp.*	クロオコックスの一種	群体	9,400			
21			*Microcystis aeruginosa*	アオコ	群体	90,000			
22		珪藻類	*Acanthoceras zachariasi*	ナガイトマキケイソウ	細胞	26,000			
23			*Achnanthes sp.*	アクナンテスの一種	細胞	4,700			
24			*Asterionella formosa*	ホシガタケイソウ	細胞	2,900,000			
25			*Aulacoseira sp.*	アウラコセイラの一種	糸状体	450,000			
26			*Cyclotella sp.*	ヒメマルケイソウの一種	細胞	110,000			
27			*Fragilaria sp.*	オビケイソウの一種	細胞	530,000			
28			*Rhizosolenia eriensis*	ウロコケイソウ	細胞	28,000			
29			*Synedra acus*	ハリケイソウ	細胞	7,100			
30			*Synedra sp.*	ハリケイソウの一種	細胞	440,000			
31			*Tabellaria fenestrata*	ヌサガタケイソウ	細胞	41,000			
32			*Urosolenia longiseta*	ナガウロコケイソウ	細胞	17,000			
33		緑藻類	*Chlamydomonas sp.*	クラミドモナスの一種	細胞	140,000			
34			*Crucigenia tetrapedia*	クルキゲニアの仲間	群体	7,100			
35			*Dictyosphaerium pulchellum*	ディクティオスフェリウムの仲間	群体	4,700			
36			*Monoraphidium spp.*	モノラフィディウムの複種	細胞	73,000			
37			*Oocystis sp.*	オーキスチスの一種	群体	14,000			
38			*Scenedesmus sp.*	イカダモの一種	群体	28,000			
39			*Sphaerocystis schroeteri*	スフェロキスチスの仲間	群体	26,000			
40			*Spondylosium sp.*	スポンジロシウムの一種	群体	21,000			
41			*Staurastrum sp.*	ツヅミモの一種	細胞	52,000			
42		渦鞭毛藻類	*Ceratium hirundinella*	ツノオビムシ	細胞	38,000			
43			*Peridinium spp.*	ウズオビムシの複種	細胞	85,000			
44		黄金色藻類	*Dinobryon bavaricum*	ホソヒダサヤツナギ	細胞	19,000			
45			*Dinobryon divergens*	ヒダサヤツナギ	細胞	690,000			
46			*Mallomonas sp.*	ミノヒゲムシの一種	細胞	7,100			
47		ミドリムシ藻類	*Trachelomonas volvocina*	カラヒゲムシの仲間	細胞	2,400			
総細胞数(細胞数/m^3)						6,013,890			
検出種類数						47			

湖沼名	秋元湖
採取地点	湖心

調査機関:福島県

No	分類		種名・和名		計数単位	結果(細胞数/m^3)			
						2024年8月19日			
						採水層 0-5M			
1	動物プランクトン	原生動物	CILIOPHORA	繊毛虫類	個体	230			
2			Heliozoea	太陽虫類	個体	33,000			
3		輪虫類	*Ascomorpha ovalis*	ミドリワムシの仲間	個体	230			
4			*Ascomorpha* sp.	ミドリワムシの一種	個体	1,400			
5			*Asplanchna* sp.	フクロワムシの一種	個体	450			
6			*Collotheca* sp.	ハナビワムシの一種	個体	6,300			
7			*Conochilus unicornis*	ツノテマリワムシ	個体	2,900			
8			*Gastropus* sp.	ハラアシワムシの一種	個体	4,100			
9			*Hexarthra mira*	ミジンコワムシ	個体	72,000			
10			*Keratella cochlearis*	カメノコウワムシ	個体	13,000			
11			*Ploesoma truncatum*	スジワムシ	個体	15,000			
12			*Polyarthra* sp.	ハネウデワムシの一種	個体	49,000			
13			*Synchaeta* sp.	ドロワムシの一種	個体	450			
14			*Trichocerca* sp.	ネズミワムシの一種	個体	450			
15		甲殻類	*Bosmina longirostris*	ゾウミジンコ	個体	2,700			
16			*Bosminopsis deitersi*	ゾウミジンコモドキ	個体	230			
17			*Daphnia galeata*	カブトミジンコ	個体	680			
18			*Holopedium gibberum*	ホロミジンコ	個体	910			
19			copepodid of Cyclopoida	ケンミジンコのコペポディド期幼生	個体	230			
20			nauplius of Copepoda	カイアシ類のノープリウス期幼生	個体	1,800			
21	植物プランクトン	藍藻類	*Chroococcus* sp.	クロオコックスの一種	群体	14,000			
22		珪藻類	*Acanthoceras zachariasi*	ナガイトマキケイソウ	細胞	9,100			
23			*Achnanthes* sp.	アクナンテスの一種	細胞	4,500			
24			*Asterionella formosa*	ホシガタケイソウ	細胞	1,400,000			
25			*Aulacoseira ambigua*	アウラコセイラの仲間	糸状体	27,000			
26			*Aulacoseira* sp.	アウラコセイラの一種	糸状体	1,900,000			
27			*Cyclotella* sp.	ヒメマルケイソウの一種	細胞	95,000			
28			*Cymbella* sp.	クチビルケイソウの一種	細胞	4,500			
29			*Fragilaria crotonensis*	オビケイソウ	細胞	29,000			
30			*Nitzschia* sp.	ササノハケイソウの一種	細胞	14,000			
31			*Synedra acus*	ハリケイソウ	細胞	14,000			
32			*Synedra* sp.	ハリケイソウの一種	細胞	490,000			
33			*Tabellaria fenestrata*	ヌサガタケイソウ	細胞	190,000			
34		緑藻類	*Chlamydomonas* sp.	クラミドモナスの一種	細胞	130,000			
35			*Crucigenia tetrapedia*	クルキゲニアの仲間	群体	18,000			
36			*Dictyosphaerium pulchellum*	ディクティオスフェリウムの仲間	群体	9,100			
37			*Monoraphidium* sp.	モノラフィディウムの一種	細胞	4,500			
38			*Quadrigula lacustris*	クワドリグラの仲間	群体	4,500			
39			*Scenedesmus* sp.	イカダモの一種	群体	68,000			
40			*Schroederia setigera*	シュロエデリアの仲間	細胞	9,100			
41			*Sphaerocystis schroeteri*	スフェロキスチスの仲間	群体	82,000			
42			*Spondylosium* sp.	スポンジロシウムの一種	群体	95,000			
43			*Staurastrum* spp.	ツヅミモの複種	細胞	59,000			
44		渦鞭毛藻類	*Ceratium hirundinella*	ツノオビムシ	細胞	82,000			
45			*Peridinium* spp.	ウズオビムシの複種	細胞	72,000			
46		黄金色藻類	*Dinobryon bavaricum*	ホソヒダサヤツナギ	細胞	32,000			
47			*Dinobryon divergens*	ヒダサヤツナギ	細胞	450,000			
48			*Mallomonas* sp.	ミノヒゲムシの一種	細胞	18,000			
合計						5,529,360			
検出種類数						48			

湖沼名	秋元湖
採取地点	湖東部

調査機関：福島県

No	分類		種名・和名		計数単位	結果（細胞数/m^3）			
						2024年8月19日			
						採水層 0-3.5M			
1	動物プランクトン	原生動物	Heliozoea	太陽虫類	個体	15,000			
2		輪虫類	*Ascomorpha* sp.	ミドリワムシの一種	個体	4,400			
3			*Asplanchna* sp.	フクロワムシの一種	個体	490			
4			*Collotheca* sp.	ハナビワムシの一種	個体	2,900			
5			*Conochilus unicornis*	ツノテマリワムシ	個体	1,900			
6			*Gastropus* sp.	ハラアシワムシの一種	個体	970			
7			*Hexarthra mira*	ミジンコワムシ	個体	34,000			
8			*Keratella cochlearis*	カメノコウワムシ	個体	1,900			
9			*Ploesoma truncatum*	スジワムシ	個体	2,400			
10			*Polyarthra* sp.	ハネウデワムシの一種	個体	24,000			
11			*Trichocerca* sp.	ネズミワムシの一種	個体	490			
12		甲殻類	*Bosmina longirostris*	ゾウミジンコ	個体	970			
13			nauplius of Copepoda	カイアシ類のノープリウス期幼生	個体	1,500			
14		藍藻類	*Chroococcus* sp.	クロオコックスの一種	群体	22,000			
15		珪藻類	*Acanthoceras zachariasi*	ナガイトマキケイソウ	細胞	4,900			
16			*Asterionella formosa*	ホシガタケイソウ	細胞	710,000			
17	植物プランクトン		*Aulacoseira ambigua*	アウラコセイラの仲間	糸状体	17,000			
18			*Aulacoseira* sp.	アウラコセイラの一種	糸状体	380,000			
19			*Cyclotella* sp.	ヒメマルケイソウの一種	細胞	97,000			
20			*Fragilaria crotonensis*	オビケイソウ	細胞	18,000			
21			*Melosira varians*	チャヅツケイソウ	糸状体	59,000			
22			*Nitzschia* sp.	ササノハケイソウの一種	細胞	2,400			
23			*Synedra acus*	ハリケイソウ	細胞	2,400			
24			*Synedra* sp.	ハリケイソウの一種	細胞	360,000			
25			*Tabellaria fenestrata*	ヌサガタケイソウ	細胞	84,000			
26			*Urosolenia longiseta*	ナガウロコケイソウ	細胞	9,700			
27		緑藻類	*Chlamydomonas* sp.	クラミドモナスの一種	細胞	97,000			
28			*Crucigenia tetrapedia*	クルキゲニアの仲間	群体	4,900			
29			*Dictyosphaerium pulchellum*	ディクティオスフェリウムの仲間	群体	4,900			
30			*Golenkinia radiata*	ゴレンキニアの仲間	細胞	2,400			
31			*Monoraphidium* spp.	モノラフィディウムの複種	細胞	34,000			
32			*Oocystis* sp.	オーキスチスの一種	群体	46,000			
33			*Scenedesmus* sp.	イカダモの一種	群体	19,000			
34			*Sphaerocystis schroeteri*	スフェロキスチスの仲間	群体	110,000			
35			*Spondylosium* sp.	スポンジロシウムの一種	群体	39,000			
36			*Staurastrum* sp.	ツヅミモの一種	細胞	15,000			
37		渦鞭毛藻類	*Ceratium hirundinella*	ツノオビムシ	細胞	22,000			
38			*Peridinium* spp.	ウズオビムシの複種	細胞	95,000			
39		黄金色藻類	*Dinobryon bavaricum*	ホソヒダサヤツナギ	細胞	15,000			
40			*Dinobryon divergens*	ヒダサヤツナギ	細胞	4,900			
総細胞数（細胞数/m^3）						2,366,420			
検出種類数						40			

湖沼名	秋元湖
採取地点	湖西部

調査機関:福島県

No	分類		種名・和名		計数単位	結果(細胞数/m^3)			
						2024年8月19日			
						採水層 0-3.5M			
1	動物プランクトン	原生動物	*Didinium* sp.	ディディニウムの一種	個体	490			
2			*Difflugia corona*	トゲツボカムリ	個体	3,900			
3			CILIOPHORA	繊毛虫類	個体	490			
4			Heliozoea	太陽虫類	個体	18,000			
5		輪虫類	*Ascomorpha* sp.	ミドリワムシの一種	個体	490			
6			*Asplanchna* sp.	フクロワムシの一種	個体	490			
7			*Collotheca* sp.	ハナビワムシの一種	個体	7,300			
8			*Conochilus unicornis*	ツノテマリワムシ	個体	2,900			
9			*Gastropus* sp.	ハラアシワムシの一種	個体	7,300			
10			*Hexarthra mira*	ミジンコワムシ	個体	54,000			
11			*Keratella cochlearis*	カメノコウワムシ	個体	19,000			
12			*Ploesoma truncatum*	スジワムシ	個体	18,000			
13			*Polyarthra* sp.	ハネウデワムシの一種	個体	94,000			
14			Philodinidae	ミズヒルガタワムシ科	個体	2,400			
15		甲殻類	*Bosmina longirostris*	ゾウミジンコ	個体	2,400			
16			*Holopedium gibberum*	ホロミジンコ	個体	490			
17			copepodid of Calanoida	カラヌス目のコペポディド期幼生	個体	490			
18			nauplius of Copepoda	カイアシ類のノープリウス期幼生	個体	490			
19	植物プランクトン	藍藻類	*Chroococcus* sp.	クロオコックスの一種	群体	19,000			
20		珪藻類	*Acanthoceras zachariasi*	ナガイトマキケイソウ	細胞	29,000			
21			*Achnanthes* sp.	アクナンテスの一種	細胞	4,900			
22			*Asterionella formosa*	ホシガタケイソウ	細胞	1,600,000			
23			*Aulacoseira ambigua*	アウラコセイラの仲間	糸状体	9,700			
24			*Aulacoseira* sp.	アウラコセイラの一種	糸状体	1,600,000			
25			*Cocconeis placentula*	コメツブケイソウ	細胞	4,900			
26			*Cyclotella* sp.	ヒメマルケイソウの一種	細胞	130,000			
27			*Cymbella* sp.	クチビルケイソウの一種	細胞	4,900			
28			*Fragilaria capucina*	オビケイソウの仲間	細胞	12,000			
29			*Rhizosolenia eriensis*	ウロコケイソウ	細胞	56,000			
30			*Surirella* sp.	コバンケイソウの一種	細胞	17,000			
31			*Synedra acus*	ハリケイソウ	細胞	4,900			
32			*Synedra ulna*	マルクビハリケイソウ	細胞	2,400			
33			*Synedra* sp.	ハリケイソウの一種	細胞	580,000			
34			*Tabellaria fenestrata*	ヌサガタケイソウ	細胞	91,000			
35			*Urosolenia longiseta*	ナガウロコケイソウ	細胞	63,000			
36		緑藻類	*Chlamydomonas* sp.	クラミドモナスの一種	細胞	110,000			
37			*Crucigenia tetrapedia*	クルキゲニアの仲間	群体	9,700			
38			*Dictyosphaerium pulchellum*	ディクティオスフェリウムの仲間	群体	7,300			
39			*Monoraphidium* spp.	モノラフィディウムの複種	細胞	51,000			
40			*Oocystis* sp.	オーキスチスの一種	群体	32,000			
41			*Pediastrum duplex*	フタゾノクンショウモ	群体	2,400			
			Quadrigula lacustris	クワドリグラの仲間	群体	2,400			
			Scenedesmus sp.	イカダモの一種	群体	34,000			
			Sphaerocystis schroeteri	スフェロキスチスの仲間	群体	99,000			
			Spondylosium sp.	スポンジロシウムの一種	群体	90,000			
			Staurastrum sp.	ツヅミモの一種	細胞	29,000			
		渦鞭毛藻類	*Ceratium hirundinella*	ツノオビムシ	細胞	19,000			
			Peridinium spp.	ウズオビムシの複種	細胞	56,000			
		黄金色藻類	*Dinobryon bavaricum*	ホソヒダサヤツナギ	細胞	160,000			
			Dinobryon divergens	ヒダサヤツナギ	細胞	350,000			
			Mallomonas sp.	ミノヒゲムシの一種	細胞	4,900			
総細胞数(細胞数/m^3)						5,518,030			
検出種類数						51			

湖沼名	曽原湖
採取地点	湖心

調査機関:福島県

No	分類		種名・和名		計数単位	結果(細胞数/m^3)			
						2024年8月19日			
						採水層 0-2.0M			
1	動物プランクトン	原生動物	*Didinium* sp.	ディディニウムの一種	個体	1,100			
2			*Difflugia corona*	トゲツボカムリ	個体	9,600			
3			Heliozoea	太陽虫類	個体	2,700			
4		輪虫類	*Ascomorpha* sp.	ミドリワムシの一種	個体	11,000			
5			*Asplanchna* sp.	フクロワムシの一種	個体	2,700			
6			*Collotheca* sp.	ハナビワムシの一種	個体	14,000			
7			*Conochiloides* sp.	テマリワムシモドキの一種	個体	2,100			
8			*Gastropus* sp.	ハラアシワムシの一種	個体	4,800			
9			*Hexarthra mira*	ミジンコワムシ	個体	70,000			
10			*Keratella cochlearis*	カメノコウワムシ	個体	19,000			
11			*Ploesoma truncatum*	スジワムシ	個体	6,900			
12			*Polyarthra* sp.	ハネウデワムシの一種	個体	48,000			
13			*Synchaeta* sp.	ドロワムシの一種	個体	4,800			
14			*Trichocerca* sp.	ネズミワムシの一種	個体	4,800			
15	植物プランクトン	藍藻類	*Coelosphaerium* sp.	アオコの一種	群体	8,500			
16			*Oscillatoria* sp.	ユレモの一種	糸状体	5,600			
17		珪藻類	*Asterionella formosa*	ホシガタケイソウ	細胞	130,000			
18			*Aulacoseira granulata*	アウラコセイラの仲間	糸状体	250,000			
19			*Aulacoseira* sp.	アウラコセイラの一種	糸状体	620,000			
20			*Cyclotella* sp.	ヒメマルケイソウの一種	細胞	59,000			
21			*Cymbella* sp.	クチビルケイソウの一種	細胞	17,000			
22			*Surirella* sp.	コバンケイソウの一種	細胞	21,000			
23			*Synedra acus*	ハリケイソウ	細胞	34,000			
24			*Tabellaria fenestrata*	ヌサガタケイソウ	細胞	45,000			
25		緑藻類	*Chlamydomonas* sp.	クラミドモナスの一種	細胞	170,000			
26			*Crucigenia tetrapedia*	クルキゲニアの仲間	群体	25,000			
27			*Dictyosphaerium pulchellum*	ディクティオスフェリウムの仲間	群体	8,500			
28			*Monoraphidium* spp.	モノラフィディウムの複種	細胞	130,000			
29			*Oocystis* sp.	オーキスチスの一種	群体	42,000			
30			*Quadrigula lacustris*	クワドリグラの仲間	群体	34,000			
31			*Sphaerocystis schroeteri*	スフェロキスチスの仲間	群体	42,000			
32			*Spondylosium* sp.	スポンジロシウムの一種	群体	8,500			
33		渦鞭毛藻類	*Ceratium hirundinella*	ツノオビムシ	細胞	8,500			
34			*Peridinium* spp.	ウズオビムシの複種	細胞	34,000			
35		黄金色藻類	*Dinobryon bavaricum*	ホソヒダサヤツナギ	細胞	21,000			
36			*Dinobryon divergens*	ヒダサヤツナギ	細胞	110,000			
37		ミドリムシ藻類	*Euglena* sp.	ミドリムシの一種	細胞	17,000			
総細胞数(細胞数/m3)						2,042,100			
検出種類数						37			

湖　沼　名	三春ダム貯水池
調　査　地　点	三春ダムサイト

調査機関:三春ダム管理所

区分		種名(学名)	結　果（個体数／㎥）		
		調査年月日	R6.5.16	R6.8.20	R6.10.16
		採水水深(m)	4,8,12,16,20m	4,8,12,16,20m	4,8,12,16,20m
		採集方法	シンドラートラップ		
動物プランクトン	葉状根足虫綱	Arcella	1400	230	83
		Difflugia		470	
		Centropyxis	67		
	多膜綱	Tintinnopsis	650	56000	320000
	単生殖巣綱	Anuraeopsis fissa		1600	
		Brachionus angularis		930	
		Brachionus calyciflorus f.anuraeiformis		4900	28000
		Kellicottia bostoniensis	380	16000	5700
		Keratella cochlearis	1100	7700	23000
		Keratella cochlearis f.tecta	230	1400	780
		Keratella quadrata			
		Keratella valga		230	
		Lecane		700	
		Cephalodella		470	
		Trichocerca	1800	3500	1400
		Ascomorpha		2100	400
		Chromogaster		30000	18000
		Polyarthra euryptera		3000	
		Polyarthra vulgaris	350000	37000	87000
		Synchaeta	1500	79000	5200
		Asplanchna priodonta		2800	
		Hexarthra mira		63000	350
		Filinia longiseta	400		
		Pompholyx		1200	1100
		Conochiloides		2100	
		Conochilus	200	9600	
		Collothecidae		700	380
	顎脚綱	Eodiaptomus japonicus(adult)			120
		Calanoida(copepodid)		3300	550
		Cyclops vicinus(adult female)	980		
		Mesocyclops(adult female)			970
		Thermocyclops crassus(adult female)		230	670
		Cyclopoida(adult male)	350	1200	2000
		Cyclopoida(copepodid)	5700	3000	70000
		Copepoda(nauplius)	40000	51000	57000
	鰓脚綱	Diaphanosoma brachyurum complex		700	800
		Ceriodaphnia quadrangula			370
		Daphnia galeata	4500	1400	1100
		Bosmina longirostris	1600	1900	250
		Bosminopsis deitersi			1200
		Chydorus sphaericus	380	470	1300
合計			411237	387830	627723
種類数			15	29	23

区分		種名(学名)	結　果（細胞数または群体数／L）											
		採取年月日	R6.4.17	R6.5.16	R6.6.11	R6.7.16	R6.8.20	R6.9.17	R6.10.16	R6.11.12	R6.12.4	R7.1.14	R7.2.12	R7.3.4
		採取深度(m)	0.5	0.5	0.5	0.5	0.5	0.5	0.5	0.5	0.5	0.5	0.5	0.5
		採集方法	バンドーン式採水器											
植物プランクトン	シアノバクテリア（藍藻）	Pseudanabaena mucicola					6400	9600	4800					
		Microcystis aeruginosa					16000	8000	6400					
		Microcystis viridis					1,600	24,000	3,200					
		Microcystis wesenbergii						3200						
		Aphanizomenon(others)			3200				800	3200				
		Dolichospermum-Sphaerospermopsis		200		19000	4800							
	コアミケイソウ綱	Aulacoseira granulata f.granulata			4800	360000	240000	390000	950000	1800000	1500000	5600	13000	3200
		Aulacoseira ambigua f.ambigua					8000			4800				1600
		Aulacoseira ambigua f.japonica		3200			6400	130000	160000	40000	50000	86000	8000	3200
		Aulacoseira pusilla complex	22000		4800		3200	21000	32000	53000	21000	11000	10000	2400
		Melosira varians	800	3200	5600	13000		800		800	400		2400	800
		Cyclotella meneghiniana			800			1600		800				
		Lindavia	3200	2400	1600									
		Coscinodiscales-Thalassiosirales(large)		2400	4800							3200	800	
		Coscinodiscales-Thalassiosirales(small)	670000	24000	30000		9600	1600	120000	24000	18000	4000	65000	14000
		Acanthoceras				800	3200	3200		3200				
	オビケイソウ綱	Asterionella formosa complex								170000	800	3200	67000	2400
		Fragilaria crotonensis										400		
		Fragilaria rumpens					400							
		Diatoma		1600										
		Meridion												200
		Fragilariales(colony)											6400	
		Fragilariales(solitary)	3200							800		400	400	800
		Ulnaria japonica	400			800				400				
		Ulnaria(others)						800			1600	1600		200
	クサリケイソウ綱	Gyrosigma						400						
		Naviculales(others)	400	800	400		200	800				200		
		Cymbellaceae	800	200								200	400	400
		Gomphonema(sensu lato)	800	400		1600						1600	800	400
		Nitzschia acicularis complex	800	800										
		Nitzschia fruticosa									6400			
		Nitzschia(others)			400		800	16000	4800	800	3200	400	400	
	緑藻綱	Eudorina				100000	560000		26000					
		Pandorina morum		6400	6400			26000						
		Volvox				400		1600						
		Yamagishiella unicocca					26000	26000						
		Pediastrum(sensu lato)				22000	9600	19000						
		Coelastrum									26000			
		Scenedesmus		3200	3200		13000	6400	9600	6400	3200	3200		
		Schroederia	1600	3200	26000	3200		800	3200					
		Monoraphidium				400		400	800					200
		Ankyra	1600			1600								
	トレボウクシア藻綱	Actinastrum					21000		6400	9600				
		Oocystis	6400	72000	3200	9600		3200		3200				
		Asterococcus-Coenochloris-Planktosphaeria-Sphaerocystis		21000	1600	6400	6400	6400			13000			
		Crucigenia-Crucigeniella								6400				
	クレブソルミディウム藻綱	Elakatothrix	800						3200					
	ホシミドロ藻綱	Closterium					800	800		800	400	200		
		Staurastrum	800	800		6400	800	6400	800		8000	3200	1600	800
	不明綱	Other green flagellate		800		6400	16000	3200	6400	8000	1600	400	200	
		Other green algae(non-motility colony)			84000									
	ミドリムシ藻綱	Euglena		400	200	400				800			200	
		Trachelomonas	400	400	1600		4800	3200	8000	13000	9600	1600	400	
	渦鞭毛藻綱	Ceratium hirundinella				800	800	1600		400	800			
		Peridinium willei			5600									
		Peridinium(others)	800	400	800		400				1600	200	3200	
	黄金色藻綱	Dinobryon				6400								
	シヌラ藻綱	Mallomonas			200				400				400	800
	－	OCHROPHYTA(others)											1600	16000
	クリプト藻綱	Cryptophyceae	8000	800	800	3200	1600	3200	9600	4800	14000	3200	5600	21000
合計			722800	148600	190000	562400	961800	719200	1356400	2155200	1679600	129800	187800	68400
個体数			18	22	22	20	26	30	20	23	19	20	20	17

湖沼名	摺上川ダム貯水池
調査地点	摺上川ダムサイト

調査機関:摺上川ダム管理所

区分		種名(学名)	調査年月日	結果(細胞数/㎥) R6.5.15	R6.8.1	R6.10.1
			採水水深(m)	10,12.5,15,17.5,20m	10,12.5,15,17.5,20m	10,12.5,15,17.5,20m
			採集方法	シンドラートラップ	シンドラートラップ	シンドラートラップ
動物プランクトン	葉状根足虫綱	Arcella				83
		Difflugia			2,300	97,000
	多膜綱	Tintinnopsis		240000	570	7,500
	単生殖巣綱	Kellicottia bostoniensis				4,500
		Keratella cochlearis		4200	1,500	550
		Trichocerca		680		2,200
		Ascomorpha			1,400	120
		Gastropus			1,100	
		Ploesoma truncatum			900	420
		Ploesoma hudsoni				33
		Polyarthra euryptera			7,200	220
		Polyarthra vulgaris		380000	160,000	77,000
		Synchaeta		1600	130	5,200
		Asplanchna priodonta		1200		
		Hexarthra mira			1,100	400
		Filinia longiseta		600		
		Conochiloides				6,000
	顎脚綱	Cyclops vicinus(adult female)		67		
		Mesocyclops(adult female)			17	
		Cyclopoida(adult male)		130	50	17
		Cyclopoida(copepodid)		3700	230	3,000
		Copepoda(nauplius)		4300	1,800	900
	鰓脚綱	Holopedium gibberum		130	300	50
		Daphnia galeata			120	680
		Bosmina longirostris		1100	400	1,500
		Bosminopsis deitersi				780
合計				637,707	179,117	208,153
種類数				10	14	19

区分		種名(学名)	採取年月日	結果(細胞数または群体数/L) R6.4.18	R6.5.15	R6.6.12	R6.7.2	R6.8.1	R6.9.3	R6.10.1	R6.11.13	R6.12.17	R7.1.21	R7.2.28	R7.3.11
			採取深度(m)	0.5	0.5	0.5	0.5	0.5	0.5	0.5	0.5	0.5	0.5	0.5	0.5
			採集方法	バンドーン型採水器											
植物プランクトン	シアノバクテリア(藍藻)	*Aphanocapsa*								1,000					
	コアミケイソウ綱	*Aulacoseira granulata f.granulata*													4,000
		Aulacoseira ambigua f.ambigua		450,000	5,000	5,000					5,000	2,000	140,000	540,000	440,000
		Aulacoseira pusilla complex		15,000	7,000	2,000	2,000		130,000	2,000	69,000	100,000	34,000	26,000	110,000
		Lindavia		11,000	200,000	440,000	4,000	1,000	1,000	3,000	6,000		1,000	4,000	8,000
		Coscinodiscales-Thalassiosirales(small)		12,000	6,000	4,000	10,000	5,000	12,000	75,000	57,000	5,000	16,000		9,000
		Urosolenia		2,000											
	オビケイソウ綱	*Asterionella formosa complex*		230,000	560,000	13,000	3,000	1,000				4,000	2,000	20,000	25,000
		Fragilaria crotonensis													7,000
		Diatoma		1,000			1,000								
		Fragilariales(solitary)		2,000	1,000	5,000	4,000							1,000	2,000
		Tabellariales				3,000							1,000		5,000
		Ulnaria japonica												1,000	1,000
	クサリケイソウ綱	*Achnanthidium(sensu lato)*		1,000		1,000									
		Cymbellaceae									1,000				
		Gomphonema(sensu lato)													1,000
		Nitzschia(others)						1,000			1,000		1,000		
	緑藻綱	*Scenedesmus*		2,000			12,000	4,000	6,000	12,000	4,000	4,000			
		Monoraphidium			1,000				1,000						1,000
	トレボウクシア藻綱	*Oocystis*			1,000	2,000			2,000	6,000					
		Asterococcus-Coenochloris-Planktosphaeria-Sphaerocystis		4,000	4,000	9,000		170,000		28,000		3,000	6,000		
		Crucigenia-Crucigeniella												8,000	
	クレブソルミディウム藻綱	*Elakatothrix*					2,000		810,000	2,000	2,000				4,000
	ホシミドロ藻綱	*Staurastrum*		1,000			1,000							1,000	
	不明綱	*Other green flagellate*		1,000		2,000	1,000	1,000	4,000	2,000					2,000
		Other green algae(uniseriate filament unbranched)			9,000	7,000									
	ミドリムシ藻綱	*Euglena*										1,000			
		Trachelomonas		2,000		1,000	1,000	1,000		1,000	1,000	1,000			
	渦鞭毛藻綱	*Ceratium hirundinella*			1,000										
		Peridinium bipes					1,000	4,000	1,000		1,000				
		Peridinium(others)				1,000	1,000	1,000	1,000						
	黄金色藻綱	*Dinobryon*			5,000	1,000	66,000			3,000					
	シヌラ藻綱	*Synura*		1,000	1,000						1,000		1,000	1,000	
		Mallomonas						1,000			2,000	1,000			
	−	*OCHROPHYTA(others)*		6,000	4,000									3,000	2,000
	クリプト藻綱	*Cryptophyceae*		5,000	2,000	2,000	2,000		1,000	1,000	2,000	2,000	2,000	1,000	6,000
合計				746,000	807,000	498,000	111,000	190,000	969,000	136,000	152,000	123,000	204,000	606,000	627,000
種類数				17	15	16	15	11	11	12	13	10	10	11	16

Ⅳ　資　　料

1　水質汚濁に係る環境基準等

(1)　水質汚濁に係る環境基準

（昭和46年12月28日環境庁告示第59号（最終改正：令和5年3月13日環境省告示第6号（抜粋））

ア　人の健康の保護に関する環境基準

項　目	基　準　値	測　　定　　方　　法
カドミウム	0.003 mg/L以下	日本産業規格K0102(以下「規格」という。)55.2、55.3又は55.4に定める方法
全シアン	検出されないこと	規格38.1.2（規格38 の備考11 を除く。以下同じ。）及び38.2に定める方法、規格38.1.2及び38.3に定める方法、規格38.1.2及び38.5に定める方法又は付表１に掲げる方法
鉛	0.01　mg/L以下	規格54に定める方法
六価クロム	0.02　mg/L以下	規格65.2（規格65.2.2及び65.2.7を除く。）に定める方法（ただし、次の１から３までに掲げる場合にあつては、それぞれ１から３までに定めるところによる。） １　規格65.2.1に定める方法による場合　原則として光路長50mmの吸収セルを用いること。 ２　規格65.2.3、65.2.4又は65.2.5に定める方法による場合（規格65.の備考11のb）による場合に限る。）　試料に、その濃度が基準値相当分（0.02mg／Ｌ）増加するように六価クロム標準液を添加して添加回収率を求め、その値が70～120％であることを確認すること。 ３　規格65.2.6に定める方法により汽水又は海水を測定する場合　２に定めるところによるほか、日本産業規格Ｋ0170－７の７のa）又はb）に定める操作を行うこと。
砒素	0.01　mg/L以下	規格61.2、61.3又は61.4に定める方法
総水銀	0.0005 mg/L以下	付表2に掲げる方法
アルキル水銀	検出されないこと	付表3に掲げる方法
ＰＣＢ	検出されないこと	付表4に掲げる方法
ジクロロメタン	0.02　mg/L以下	日本産業規格K0125の5.1、5.2又は5.3.2に定める方法
四塩化炭素	0.002 mg/L以下	日本産業規格K0125の5.1、5.2、5.3.1、5.4.1又は5.5に定める方法
1,2-ジクロロエタン	0.004 mg/L以下	日本産業規格K0125の5.1、5.2、5.3.1又は5.3.2に定める方法
1,1-ジクロロエチレン	0.1　mg/L以下	日本産業規格K0125の5.1、5.2又は5.3.2に定める方法
シス-1,2-ジクロロエチレン	0.04　mg/L以下	日本産業規格K0125の5.1、5.2又は5.3.2に定める方法
1,1,1-トリクロロエタン	1　mg/L以下	日本産業規格K0125の5.1、5.2、5.3.1、5.4.1又は5.5に定める方法
1,1,2-トリクロロエタン	0.006 mg/L以下	日本産業規格K0125の5.1、5.2、5.3.1、5.4.1又は5.5に定める方法
トリクロロエチレン	0.01　mg/L以下	日本産業規格K0125の5.1、5.2、5.3.1、5.4.1又は5.5に定める方法
テトラクロロエチレン	0.01　mg/L以下	日本産業規格K0125の5.1、5.2、5.3.1、5.4.1又は5.5に定める方法
1,3-ジクロロプロペン	0.002 mg/L以下	日本産業規格K0125の5.1、5.2又は5.3.1に定める方法
チウラム	0.006 mg/L以下	付表5に掲げる方法
シマジン	0.003 mg/L以下	付表6の第1又は第2に掲げる方法
チオベンカルブ	0.02　mg/L以下	付表6の第1又は第2に掲げる方法
ベンゼン	0.01　mg/L以下	日本産業規格K0125の5.1、5.2又は5.3.2に定める方法
セレン	0.01　mg/L以下	規格67.2、67.3又は67.4に定める方法
硝酸性窒素及び亜硝酸性窒素	10　mg/L以下	硝酸性窒素にあつては規格43.2.1、43.2.3、43.2.5又は43.2.6に定める方法、亜硝酸性窒素にあつては規格43.1に定める方法

項　目	基　準　値	測　　定　　方　　法
ふつ素	0.8　mg/L以下	規格34.1（規格34 の備考１を除く。）若しくは34.4（妨害となる物質としてハロゲン化合物又はハロゲン化水素が多量に含まれる試料を測定する場合にあっては、蒸留試薬溶液として、水約200ml に硫酸10ml、りん酸60ml 及び塩化ナトリウム10g を溶かした溶液とグリセリン250ml を混合し、水を加えて1,000ml としたものを用い、日本産業規格Ｋ0170－６の６図２注記のアルミニウム溶液のラインを追加する。）に定める方法又は規格34.1.1c)（注 (2) 第三文及び規格34 の備考１を除く。）に定める方法（懸濁物質及びイオンクロマトグラフ法で妨害となる物質が共存しないことを確認した場合にあっては、これを省略することができる。）及び付表７に掲げる方法
ほう素	1　mg/L以下	規格47.1、47.3又は47.4に定める方法
1,4-ジオキサン	0.05　mg/L以下	付表8に掲げる方法

備　考

１　基準値は年間平均値とする。ただし、全シアンに係る基準値については、最高値とする。

２　「検出されないこと」とは、測定方法の項に掲げる方法により測定した場合において、その結果が当該方法の定量限界を下回ることをいう。別表2において同じ。

３　海域については、ふつ素及びほう素の基準値は適用しない。

４　硝酸性窒素及び亜硝酸性窒素の濃度は、規格43.2.1、43.2.3、43.2.5又は43.2.6により測定された硝酸イオンの濃度に換算係数0.2259を乗じたものと規格43.1により測定された亜硝酸イオンの濃度に換算係数0.3045を乗じたものの和とする。

イ　生活環境の保全に関する環境基準

(ｱ) 河川（湖沼を除く。）

a

項目／類型	利用目的の適応性	基準値					該当水域
		水素イオン濃度（ｐＨ）	生物化学的酸素要求量（ＢＯＤ）	浮遊物質量（ＳＳ）	溶存酸素量（ＤＯ）	大腸菌数	
ＡＡ	水道1級・自然環境保全及びA以下の欄に掲げるもの	6.5以上 8.5以下	1mg/L以下	25mg/L以下	7.5mg/L以上	20 CFU/100mL以下	第１の2の(2)により水域類型ごとに指定する水域
Ａ	水道2級・水産1級・水浴及びB以下の欄に掲げるもの	6.5以上 8.5以下	2mg/L以下	25mg/L以下	7.5mg/L以上	300 CFU/100mL以下	
Ｂ	水道3級・水産2級及びC以下の欄に掲げるもの	6.5以上 8.5以下	3mg/L以下	25mg/L以下	5mg/L以上	1,000 CFU/100mL以下	
Ｃ	水産3級・工業用水1級及びD以下の欄に掲げるもの	6.5以上 8.5以下	5mg/L以下	50mg/L以下	5mg/L以上	－	
Ｄ	工業用水2級・農業用水及びＥの欄に掲げるもの	6.0以上 8.5以下	8mg/L以下	100mg/L以下	2mg/L以上	－	
Ｅ	工業用水3級、環境保全	6.0以上 8.5以下	10mg/L以下	ごみ等の浮遊が認められないこと	2mg/L以上	－	
測定方法		規格12.1に定める方法又はガラス電極を用いる水質自動監視測定装置によりこれと同程度の計測結果の得られる方法	規格21に定める方法	付表9に掲げる方法	規格32に定める方法又は隔膜電極若しくは光学式センサを用いる水質自動監視測定装置によりこれと同程度の計測結果の得られる方法	付表10に掲げる方法	

備　考

1　基準値は、日間平均値とする。ただし、大腸菌数に係る基準値については、90%水質値（年間の日間平均値の全データをその値の小さいものから順に並べた際の0.9×ｎ番目（ｎは日間平均値のデータ数）のデータ値（0.9×ｎが整数でない場合は端数を切り上げた整数番目の値をとる。））とする(湖沼、海域もこれに準ずる。)。

2　農業用利水点については、水素イオン濃度6.0以上7.5以下、溶存酸素量5mg/L以上とする（湖沼もこれに準ずる。）。

3　水質自動監視測定装置とは、当該項目について自動的に計測することができる装置であって、計測結果を自動的に記録する機能を有するもの又はその機能を有する機器と接続されているものをいう（湖沼、海域もこれに準ずる。）。

4　水道１級を利用目的としている地点（自然環境保全を利用目的としている地点を除く。）については、大腸菌数100CFU／100ml以下とする。

5　水産１級、水産２級及び水産３級については、当分の間、大腸菌数の項目の基準値は適用しない（湖沼、海域もこれに準ずる。）。

6　大腸菌数に用いる単位はCFU（コロニー形成単位（Colony Forming Unit））／100mlとし、大腸菌を培地で培養し、発育したコロニー数を数えることで算出する。

（注）1　自然環境保全：自然探勝等の環境保全

2　水道　１級　：ろ過等による簡易な浄水操作を行うもの

〃　２級　：沈殿ろ過等による通常の浄水操作を行うもの

〃　３級　：前処理等を伴う高度の浄水操作を行うもの

3　水産　１級　：ヤマメ、イワナ等貧腐水性水域の水産生物用並びに水産2級及び水産3級の水産生物用

〃　２級　：サケ科魚類及びアユ等貧腐水性水域の水産生物用及び水産3級の水産生物用

〃　３級　：コイ、フナ等、β－中腐水性水域の水産生物用

4　工業用水１級：沈殿等による通常の浄水操作を行うもの

〃　２級：薬品注入等による高度の浄水操作を行うもの

〃　３級：特殊の浄水操作を行うもの

5　環境保全　：国民の日常生活（沿岸の遊歩等を含む。）において不快感を生じない限度

b

項目 類型	水生生物の生息状況の適応性	基準値			該当水域
		全亜鉛	ノニルフェノール	直鎖ｱﾙｷﾙﾍﾞﾝｾﾞﾝｽﾙﾎﾝ酸及びその塩	
生物Ａ	イワナ、サケマス等比較的低温域を好む水生生物及びこれらの餌生物が生息する水域	0.03mg/L以下	0.001mg/L以下	0.03mg/L以下	第1の2の(2)により水域類型ごとに指定する水域
生物特Ａ	生物Aの水域のうち、生物Aの欄に掲げる水生生物の産卵場(繁殖場)又は幼稚仔の生育場として特に保全が必要な水域	0.03mg/L以下	0.0006mg/L以下	0.02mg/L以下	
生物Ｂ	コイ、フナ等比較的高温域を好む水生生物及びこれらの餌生物が生息する水域	0.03mg/L以下	0.002mg/L以下	0.05mg/L以下	
生物特Ｂ	生物A又は生物Bの水域のうち、生物Bの欄に掲げる水生生物の産卵場（繁殖場）又は幼稚仔の生育場として特に保全が必要な水域	0.03mg/L以下	0.002mg/L以下	0.04mg/L以下	
測定方法		規格53に定める方法	付表11に掲げる方法	付表12に掲げる方法	
備考　1　基準値は、年間平均値とする（湖沼、海域もこれに準ずる。）。					

(ｲ) 湖沼（天然湖沼及び貯水量が1,000万立方ﾒｰﾄﾙ以上であり、かつ、水の滞留時間が4日間以上である人工湖）

a

項目／類型	利用目的の適応性	基準値					該当水域
		水素イオン濃度（ｐＨ）	化学的酸素要求量（ＣＯＤ）	浮遊物質量（ＳＳ）	溶存酸素量（ＤＯ）	大腸菌数	
ＡＡ	水道1級・水産1級・自然環境保全及びＡ以下の欄に掲げるもの	6.5 以上 8.5 以下	1mg/L以下	1mg/L以下	7.5mg/L以上	20 CFU/100mL以下	第１の2の(2)により水域類型ごとに指定する水域
Ａ	水道2、3級・水産2級・水浴及びＢ以下の欄に掲げるもの	6.5 以上 8.5 以下	3mg/L以下	5mg/L以下	7.5mg/L以上	300 CFU/100mL以下	
Ｂ	水産3級・工業用水1級・農業用水及びＣの欄に掲げるもの	6.5 以上 8.5 以下	5mg/L以下	15mg/L以下	5mg/L以上	－	
Ｃ	工業用水2級・環境保全	6.0 以上 8.5 以下	8mg/L以下	ごみ等の浮遊が認められないこと。	2mg/L以上	－	
測定方法		規格12.1に定める方法又はガラス電極を用いる水質自動監視測定装置によりこれと同程度の計測結果の得られる方法	規格17に定める方法	付表9に掲げる方法	規格32に定める方法又は隔膜電極若しくは光学式センサを用いる水質自動監視測定装置によりこれと同程度の計測結果の得られる方法	付表10に掲げる方法	

備　考

1　水産１級、水産２級及び水産３級については、当分の間、浮遊物質量の項目の基準値は適用しない。

2　水道１級を利用目的としている地点（自然環境保全を利用目的としている地点を除く。）については、大腸菌数100 CFU／100ml以下とする。

3　水道３級を利用目的としている地点（水浴又は水道２級を利用目的としている地点を除く。）については、大腸菌数1,000 CFU／100ml以下とする。

4　大腸菌数に用いる単位はCFU（コロニー形成単位（Colony Forming Unit））／100mlとし、大腸菌を培地で培養し、発育したコロニー数を数えることで算出する。

(注)　1　自然環境保全：自然探勝等の環境の保全

2　水道　１級　：ろ過等による簡易な浄水操作を行うもの

〃　２、３級：沈殿ろ過等による通常の浄水操作、又は、前処理等を伴う高度の浄水操作を行うもの

3　水産　１級　：ヒメマス等貧栄養湖型の水域の水産生物用並びに水産２級及び水産３級の水産生物用

〃　２級　：サケ科魚類及びアユ等貧栄養湖型の水域の水産生物用並びに水産３級の水産生物用

〃　３級　：コイ、フナ等富栄養湖型の水域の水産生物用

4　工業用水１級：沈殿等による通常の浄水操作を行うもの

〃　２級：薬品注入等による高度の浄水操作、又は、特殊な浄水操作を行うもの

5　環境保全　：国民の日常生活（沿岸の遊歩等を含む。）において不快感を生じない限度

b

項目／類型	利用目的の適応性	基準値		該当水域
		全窒素	全燐（りん）	
Ⅰ	自然環境保全及びⅡ以下の欄に掲げるもの	0.1mg/L以下	0.005mg/L以下	第１の2の(2)により水域類型毎に指定する水域
Ⅱ	水道1、2、3級（特殊なものを除く。）・水産1種・水浴及びⅢ以下の欄に掲げるもの	0.2mg/L以下	0.01mg/L以下	
Ⅲ	水道3級（特殊なもの）及びⅣ以下の欄に掲げるもの	0.4mg/L以下	0.03mg/L以下	
Ⅳ	水産2種及びⅤの欄に掲げるもの	0.6mg/L以下	0.05mg/L以下	
Ⅴ	水産3種・工業用水・農業用水・環境保全	1mg/L以下	0.1mg/L以下	
測定方法		規格45.2、45.3、45.4又は45.6（規格45の備考３を除く。２イにおいて同じ。）に定める方法	規格46.3（規格46の備考９を除く。２イにおいて同じ。）に定める方法	

備考
1　基準値は、年間平均値とする。
2　水域類型の指定は、湖沼植物プランクトンの著しい増殖を生ずるおそれがある湖沼について行うものとし、全窒素の項目の基準値は、全窒素が湖沼植物プランクトンの増殖の要因となる湖沼について適用する。
3　農業用水については、全燐の項目の基準値は適用しない。

(注) 1　自然環境保全：自然探勝等の環境保全
2　水道　1級　：ろ過等による簡易な浄水操作を行うもの
〃　2級　：沈殿ろ過等による通常の浄水操作を行うもの
〃　3級　：前処理等を伴う高度の浄水操作を行うもの（「特殊なもの」とは、臭気物質の除去が可能な特殊な浄水操作を行うものをいう。）
3　水産　1種　：サケ科魚類及びアユ等の水産生物用並びに水産２種及び水産３種の水産生物用
〃　2種　：ワカサギ等の水産生物用及び水産3種の水産生物用
〃　3種　：コイ、フナ等の水産生物用
4　環境保全　：国民の日常生活（沿岸の遊歩等を含む。）において不快感を生じない限度

c

項目／類型	水生生物の生息状況の適応性	基準値			該当水域
		全亜鉛	ノニルフェノール	直鎖ｱﾙｷﾙﾍﾞﾝｾﾞﾝｽﾙﾎﾝ酸及びその塩(LAS)	
生物Ａ	イワナ、サケマス等比較的低温域を好む水生生物及びこれらの餌生物が生息する水域	0.03mg/L以下	0.001mg/L以下	0.03mg/L以下	第１の2の(2)により水域類型毎に指定する水域
生物特Ａ	生物Aの水域のうち、生物Aの欄に掲げる水生生物の産卵場（繁殖場）又は幼稚仔の生育場として特に保全が必要な水域	0.03mg/L以下	0.0006mg/L以下	0.02mg/L以下	
生物Ｂ	コイ、フナ等比較的高温域を好む水生生物及びこれらの餌生物が生息する水域	0.03mg/L以下	0.002mg/L以下	0.05mg/L以下	
生物特Ｂ	生物A又は生物Bの水域のうち、生物Bの欄に掲げる水生生物の産卵場（繁殖場）又は幼稚仔の生育場として特に保全が必要な水域	0.03mg/L以下	0.002mg/L以下	0.04mg/L以下	
測定方法		規格53に定める方法	付表11に掲げる方法	付表12に掲げる方法	

備考　1　基準値は年間平均値とする。

d

項目類型	水生生物が生息・再生産する場の適応性	基準値 底層溶存酸素量	該当水域
生物１	生息段階において貧酸素耐性の低い水生生物が生息できる場を保全・再生する水域又は再生産段階において貧酸素耐性の低い水生生物が再生産できる場を保全・再生する水域	4.0mg/L 以上	第１の２の(2)により水域類型ごとに指定する水域
生物２	生息段階において貧酸素耐性の低い水生生物を除き、水生生物が生息できる場を保全・再生する水域又は再生産段階において貧酸素耐性の低い水生生物を除き、水生生物が再生産できる場を保全・再生する水域	3.0mg/L 以上	
生物３	生息段階において貧酸素耐性の高い水生生物が生息できる場を保全・再生する水域、再生産段階において貧酸素耐性の高い水生生物が再生産できる場を保全・再生する水域又は無生物域を解消する水域	2.0mg/L 以上	
測　定　方　法		規格32に定める方法又は付表13に掲げる方法	

備　考

１　基準値は、日間平均値とする。

２　底面近傍で溶存酸素量の変化が大きいことが想定される場合の採水には、横型のバンドン採水器を用いる。

(ｳ)　海域

a

項目／類型	利用目的の適応性	基準値					該当水域
		水素イオン濃度（ｐＨ）	化学的酸素要求量（ＣＯＤ）	溶存酸素量（ＤＯ）	大腸菌数	n－ヘキサン抽出物質（油分等）	
A	水産1級・水浴・自然環境保全及びＢ以下の欄に掲げるもの	7.8 以上 8.3 以下	2mg/L以下	7.5mg/L以上	300CFU/100mL以下	検出されないこと	第１の2の(2)により水域類型ごとに指定する水域
B	水産2級・工業用水及びＣの欄に掲げるもの	7.8 以上 8.3 以下	3mg/L以下	5mg/L以上	－	検出されないこと	
C	環境保全	7.0 以上 8.3 以下	8mg/L以下	2mg/L以上	－	－	
測定方法		規格12.1に定める方法又はガラス電極を用いる水質自動監視測定装置によりこれと同程度の計測結果の得られる方法	規格17に定める方法（ただし、Ｂ類型の工業用水及び水産2級のうちノリ養殖の利水点における測定方法はアルカリ性法）	規格32に定める方法又は隔膜電極を用いる水質自動監視測定装置によりこれと同程度の計測結果の得られる方法	付表10に掲げる方法	付表14に掲げる方法	

備　考

1　自然環境保全を利用目的としている地点については、大腸菌数 20CFU/100mL以下とする。

2　アルカリ性法とは次のものをいう。

試料50mLを正確に三角フラスコにとり、水酸化ナトリウム溶液（10w/v%）1mLを加え、次に過マンガン酸カリウム溶液（2mmol/L）10mLを正確に加えたのち、沸騰した水浴中に正確に20分放置する。その後よう化カリウム溶液（10w/v%）1mLとアジ化ナトリウム溶液（4w/v%）1滴を加え、冷却後、硫酸（2十1）0.5mLを加えてよう素を遊離させて、それを力価の判明しているチオ硫酸ナトリウム溶液（10mmol/L）でぷんぷん溶液を指示薬として滴定する。同時に試料の代わりに蒸留水を用い、同様に処理した空試験値を求め、次式によりＣＯＤ値を計算する。

ＣＯＤ（O_2mg/L）＝0.08×〔(b)-(a)〕×f$Na_2S_2O_3$×1000/50

(a)　　：チオ硫酸ナトリウム溶液（10mmol/L）の滴定値（mL）

(b)　　：蒸留水について行った空試験値（mL）

f$Na_2S_2O_3$：チオ硫酸ナトリウム溶液（10mmol/L）の力価

3　大腸菌数に用いる単位はCFU（コロニー形成単位（Colony Forming Unit））／100mlとし、大腸菌を培地で培養し、発育したコロニー数を数えることで算出する。

(注)　1　自然環境保全：自然探勝等の環境保全

2　水産　1級　：マダイ、ブリ、ワカメ等の水産生物用及び水産2級の水産生物用

〃　2級　：ボラ、ノリ等の水産生物用

3　環境保全　：国民の日常生活（沿岸の遊歩等を含む。）において不快感を生じない限度

b

項目／類型	利用目的の適応性	基準値		該当水域
		全窒素	全燐（りん）	
Ⅰ	自然環境保全及びⅡ以下の欄に掲げるもの。（水産2種及び3種を除く。）	0.2mg/L以下	0.02mg/L以下	第１の2の(2)により水域類型ごとに指定する水域
Ⅱ	水産1種・水浴及びⅢ以下の欄に掲げるもの（水産2種及び3種を除く。）	0.3mg/L以下	0.03mg/L以下	
Ⅲ	水産2種及びⅣの欄に掲げるもの（水産3種を除く。）	0.6mg/L以下	0.05mg/L以下	
Ⅳ	水産3種・工業用水・生物生息環境保全	1mg/L以下	0.09mg/L以下	
測定方法		規格45.4又は45.6に定める方法	規格46.3に定める方法	

備　考
１　基準値は、年間平均値とする。
２　水域類型の指定は、海洋植物プランクトンの著しい増殖を生ずるおそれがある海域について行うものとする。

(注) １　自然環境保全　　：自然探勝等の環境保全
２　水産　１種　　：底生魚介類を含め多様な水産生物がバランス良く、かつ、安定して漁獲される
〃　２種　　：一部の底生魚介類を除き、魚類を中心とした水産生物が多獲される
〃　３種　　：汚濁に強い特定の水産生物が主に漁獲される
３　生物生息環境保全：年間を通して底生生物が生息できる限度

c

項目／類型	水生生物の生息状況の適応性	基準値			該当水域
		全亜鉛	ノニルフェノール	直鎖ｱﾙｷﾙﾍﾞﾝｾﾞﾝｽﾙﾎﾝ酸及びその塩	
生物Ａ	水生生物の生息する水域	0.02mg/L以下	0.001mg/L以下	0.01mg/L以下	第１の2の(2)により水域類型ごとに指定する水域
生物特Ａ	生物Aの水域のうち、水生生物の産卵場（繁殖場）又は幼稚仔の生育場として特に保全が必要な水域	0.01mg/L以下	0.0007mg/L以下	0.006mg/L以下	
測定方法		規格53に定める方法	付表11に掲げる方法	付表12に掲げる方法	

d

項目類型	水生生物が生息・再生産する場の適応性	基準値 底層溶存酸素量	該当水域
生物１	生息段階において貧酸素耐性の低い水生生物が生息できる場を保全・再生する水域又は再生産段階において貧酸素耐性の低い水生生物が再生産できる場を保全・再生する水域	4.0mg/L 以上	第１の ２ の(2)により水域類型ごとに指定する水域
生物２	生息段階において貧酸素耐性の低い水生生物を除き、水生生物が生息できる場を保全・再生する水域又は再生産段階において貧酸素耐性の低い水生生物を除き、水生生物が再生産できる場を保全・再生する水域	3.0mg/L 以上	
生物３	生息段階において貧酸素耐性の高い水生生物が生息できる場を保全・再生する水域、再生産段階において貧酸素耐性の高い水生生物が再生産できる場を保全・再生する水域又は無生物域を解消する水域	2.0mg/L 以上	
測 定 方 法		規格32に定める方法又は付表13に掲げる方法	

備　考
１　基準値は、日間平均値とする。
２　底面近傍で溶存酸素量の変化が大きいことが想定される場合の採水には、横型のバンドン採水器を用いる。

※　水質汚濁に係る環境基準については、平成5年3月8日環告16号、平成11年2月22日環告14号及び平成21年11月30日環告78号により、「人の健康の保護に関する環境基準」（健康項目）の追加等がなされ、また、平成5年8月27日環告65号により海域の全窒素と全燐の基準が設定された。

さらに、平成15年11月15日環告123号により、水生生物の保全に係る水質環境基準が「環境基準生活環境項目」として位置付けられた。

水生生物の保全に係る水質環境基準にノニルフェノール(平成24年8月22日環水大水発120822001号)、直鎖アルキルベンゼンスルホン酸及びその塩(平成25年3月27日環水大水発第1303272号)が追加された。

また、平成28年3月30日環告37号により底層溶存酸素量の基準が生活環境項目に設定された。

(2)　人の健康の保護に関する要監視項目及び指針値

項　　目	指針値	項　　目	指針値
クロロホルム	0.06　mg/L以下	イプロベンホス（IBP）	0.008　mg/L以下
ﾄﾗﾝｽ-1,2-ジクロロエチレン	0.04　mg/L以下	クロルニトロフェン（CNP）	－
1,2－ジクロロプロパン	0.06　mg/L以下	トルエン	0.6　mg/L以下
p－ジクロロベンゼン	0.2　mg/L以下	キシレン	0.4　mg/L以下
イソキサチオン	0.008　mg/L以下	フタル酸ジエチルヘキシル	0.06　mg/L以下
ダイアジノン	0.005　mg/L以下	ニッケル	－
フェニトロチオン（MEP）	0.003　mg/L以下	モリブデン	0.07　mg/L以下
イソプロチオラン	0.04　mg/L以下	アンチモン	0.02　mg/L以下
オキシン銅（有機銅）	0.04　mg/L以下	塩化ビニルモノマー	0.002　mg/L以下
クロロタロニル（TPN）	0.05　mg/L以下	エピクロロヒドリン	0.0004 mg/L以下
プロピザミド	0.008　mg/L以下	全マンガン	0.2　mg/L以下
ＥＰＮ	0.006　mg/L以下	ウラン	0.002　mg/L以下
ジクロルボス（DDVP）	0.008　mg/L以下	ﾍﾟﾙﾌﾙｵﾛｵｸﾀﾝｽﾙﾎﾝ酸(PFOS)及び	0.00005mg/L以下
フェノブカルブ（BPMC）	0.03　mg/L以下	ﾍﾟﾙﾌﾙｵﾛｵｸﾀﾝ酸(PFOA)	（暫定）※

(注) 平成5年3月8日環水管第21号通知、平成11年2月22日環水企第58号・環水管第49号通知、平成16年3月31日環水企発第040331003号・環水土発第040331005号通知、平成21年11月30日環水大水発第091130004号・環水大土発第091130005号通知、令和2年5月28日環水大水発第2005281号・環水大土発第2005282号通知

(※) PFOS及びPFOAの指針値（暫定）については、PFOS及びPFOAの合計値とする。

(3)　水生生物の保全に係る要監視項目の水域類型及び指針値
（平成15年11月5日付け環水企発第031105001号・環水管発第031105001号 環境省環境管理局水環境部長通知、平成25年3月27日付け環水大水発1303272号　環境省水・大気環境局長通知）

項　目	水　域	類　型	指　針　値
クロロホルム	河川及び湖沼	生　物　A	0.7　mg/L以下
		生 物 特 A	0.006 mg/L以下
		生　物　B	3　mg/L以下
		生 物 特 B	3　mg/L以下
	海　域	生　物　A	0.8　mg/L以下
		生 物 特 A	0.8　mg/L以下
フェノール	河川及び湖沼	生　物　A	0.05　mg/L以下
		生 物 特 A	0.01　mg/L以下
		生　物　B	0.08　mg/L以下
		生 物 特 B	0.01　mg/L以下
	海　域	生　物　A	2　mg/L以下
		生 物 特 A	0.2　mg/L以下
ホルムアルデヒド	河川及び湖沼	生　物　A	1　mg/L以下
		生 物 特 A	1　mg/L以下
		生　物　B	1　mg/L以下
		生 物 特 B	1　mg/L以下
	海　域	生　物　A	0.3　mg/L以下
		生 物 特 A	0.03　mg/L以下
4-t- オクチルフェノール	河川及び湖沼	生　物　A	0.001 mg/L以下
		生 物 特 A	0.0007mg/L以下
		生　物　B	0.004 mg/L以下
		生 物 特 B	0.003 mg/L以下
	海　域	生　物　A	0.0009mg/L以下
		生 物 特 A	0.0004mg/L以下
アニリン	河川及び湖沼	生　物　A	0.02　mg/L以下
		生 物 特 A	0.02　mg/L以下
		生　物　B	0.02　mg/L以下
		生 物 特 B	0.02　mg/L以下
	海　域	生　物　A	0.1　mg/L以下
		生 物 特 A	0.1　mg/L以下
2,4－ ジクロロフェノール	河川及び湖沼	生　物　A	0.03　mg/L以下
		生 物 特 A	0.003 mg/L以下
		生　物　B	0.03　mg/L以下
		生 物 特 B	0.02　mg/L以下
	海　域	生　物　A	0.02　mg/L以下
		生 物 特 A	0.01　mg/L以下

(4)　トリハロメタン生成能の濃度に係る水質目標値
（平成７年５月８日付け環水管第120号　環境庁水質管理課長通知）

指定水域の水温	水質目標値
１５℃以下	0.09mg/L
１５℃を超え２０℃以下	0.08mg/L
２０℃を超え２５℃以下	0.07mg/L
２５℃を超え３０℃以下	0.06mg/L
３０℃を超え３５℃以下	0.05mg/L

(注) １　水域の水温は、当該水域の月平均値の年間最高値とする。
２　当該浄水場に高度浄水処理施設が整備され及び整備されようとしている場合にあっては、当該施設のトリハロメタン生成能の削減後の残存率で除した値を目標値とする。

2　生活環境の保全に関する環境基準の水域別類型指定状況

(1)　河川

ア　ＢＯＤ等に係るもの

水系名	水　　域	該当類型	達成期間	環境基準点	指定年月日	備　　考
阿武隈川	阿武隈川上流 （堀川合流点より上流）	A	イ	羽太橋	S46.5.25 閣議決定	H21.3.31 環境省告示14号
	阿武隈川中流(1) （堀川合流点から五百川合流点まで）	B	イ	阿久津橋	H14.7.15 環境省告示45号	〃
	阿武隈川中流(2) （五百川合流点から内川合流点（宮城県）まで）	B	ロ	大正橋	S46.5.25 閣議決定	〃
	社川 （全域）	A	イ	王子橋	〃	
	釈迦堂川 （影沼橋より上流）	A	イ	須賀川市水道取水点	H18.3.24 県告示277号	S51.3.30県告示354号の改正
	釈迦堂川 （影沼橋より下流）	B	イ	阿武隈川合流前	〃	〃
	大滝根川（谷田川を含む）	A	イ	阿武隈川合流前	〃	〃
	逢瀬川 （馬場川合流点より上流）	A	イ	馬場川合流点前	〃	〃
	逢瀬川 （馬場川合流点から幕ノ内橋まで）	B	イ	幕ノ内橋上流	〃	〃
	逢瀬川 （幕ノ内橋より下流）	C	イ	阿武隈川合流前	〃	〃
	五百川	A	イ	阿武隈川合流前	〃	〃
	荒川（日ノ倉橋より上流） 〔pHを除く〕	A	イ	日ノ倉橋上流	〃	〃
	荒川（日ノ倉橋より下流） 〔pHを除く〕	A	イ	阿武隈川合流前	H21.3.23 県告示189号	H18.3.24県告示277号、S51.3.30県告示354号の改正
	松川 〔pHを除く〕	A	イ	阿武隈川合流前	H18.3.24 県告示277号	S51.3.30県告示354号の改正
	摺上川	A	イ	阿武隈川合流前	〃	〃
	広瀬川 （舘ノ腰橋より上流及び小国川）	A	イ	舘ノ腰橋上流(広瀬川) 広瀬川合流前(小国川)	〃	〃
	広瀬川 （舘ノ腰橋より下流）	B	イ	阿武隈川合流前	〃	〃
	今出川 （北須川合流点より下流及び千五沢ダム貯水池より下流の北須川）	B	ハ	猫啼橋	H13.3.27 県告示306号	
	北須川 （千五沢ダム貯水池より上流）	A	イ	やなぎ橋	〃	
阿賀野川	阿賀野川(1) （大川橋より上流で、大川ダム貯水池（全域）に係る部分を除く）	A	イ	田島橋	S48.3.31 環境庁告示21号	H21.3.31 環境省告示14号
	阿賀野川(2) （大川橋から日橋川合流点まで）	A	イ	宮古橋	H14.7.15 環境省告示45号	〃
	阿賀野川(3) （日橋川合流点から新郷ダムまで）	A	ハ	新郷ダム	S48.3.31 環境庁告示21号	〃
	阿賀野川(4) （新郷ダムより下流）	A	イ	麒麟橋、横雲橋（新潟県）	〃	〃

水系名	水　　域	該当類型	達成期間	環境基準点	指定年月日	備　　考
阿賀野川	只見川	A	イ	西谷橋、藤橋	S49.3.26 県告示285号	
	伊南川	A	イ	青柳橋、黒沢橋	〃	
	湯川 （滝見橋より上流）	A	イ	滝見橋	S57.6.22 県告示818号	
	湯川 （滝見橋より下流）	B	ロ	新湯川橋	〃	
	旧湯川	B	ロ	粟ノ宮橋	〃	
	宮川	A	イ	細工名橋	〃	
	旧宮川	B	イ	丈助橋	〃	
	日橋川 〔pHを除く〕	A	イ	南大橋	〃	
	田付川 （猫ノ尾橋より上流）	A	ロ	大橋	〃	
	田付川 （猫ノ尾橋より下流）	A	イ	下川原橋	H21.3.23 県告示188号	S57.6.22県告示818号の改正
	濁川 （濁川橋より上流）	A	イ	濁川橋	S57.6.22 県告示818号	
	濁川 （濁川橋より下流）	A	イ	山崎橋	H21.3.23 県告示188号	S57.6.22県告示818号の改正
那珂川	黒川（栃木県境まで）	A	イ	栃木県境	S50.3.17 県告示265号	
久慈川	久慈川（茨城県境まで）	A	ロ	松岡橋、高地原橋	〃	
小泉川	小泉川 （小泉橋より上流）	A	イ	小泉橋	S53.4.7 県告示458号	
	小泉川 （小泉橋より下流）	B	イ	百間橋	H20.2.26 県告示130号	S53.4.7県告示458号の改正
宇多川	宇多川 （清水橋より上流）	A	イ	堀坂橋	S49.3.26 県告示285号	
	宇多川 （清水橋より下流）	A	イ	百間橋	H19.10.5 県告示677号	S49.3.26県告示285号の改正
真野川	真野川 （桜田橋より上流）	A	イ	落合橋	H18.3.24県告示277号	S51.3.30県告示354号の改正
	真野川 （桜田橋より下流）	A	イ	真島橋	H20.2.26 県告示131号	H18.3.24県告示277号、S51.3.30県告示354号の改正
新田川	新田川 （新田橋より上流）	A	イ	木戸内橋	S48.3.31 県告示273号	
	新田川 （新田橋より下流）	A	イ	鮭川橋	H19.10.5 県告示676号	S48.3.31県告示273号の改正
請戸川	請戸川	A	イ	請戸橋	S48.3.31 県告示273号	
	高瀬川	A	イ	慶応橋	〃	

水系名	水　　域	該当類型	達成期間	環境基準点	指定年月日	備考
小高川	小高川 （善丁橋より上流）	A	イ	善丁橋	H20.2.26 県告示130号	S53.4.7県告示458号の改正
	小高川 （善丁橋より下流）	A	イ	ハツカラ橋	〃	〃
木戸川	木戸川	A	イ	長瀞橋、木戸川橋	S50.3.17 県告示265号	
浅見川	浅見川	A	イ	坊田橋	S53.4.7 県告示458号	
大久川	大久川、小久川	A	イ	蔭磯橋	H18.3.24 県告示277号	S51.3.30県告示354号の改正
夏井川	夏井川 （好間川合流点より上流）	A	ロ	北ノ内橋 久太夫橋	S49.3.26 県告示285号	
	夏井川 （好間川合流点より下流）	A	イ	六十枚橋	H19.10.5 県告示677号	S49.3.26県告示285号の改正
	仁井田川	A	イ	松葉橋	H18.3.24 県告示277号	S51.3.30県告示354号の改正
	好間川 （町田橋より上流）	A	イ	岩穴つり橋	〃	〃
	好間川 （町田橋より下流）	B	イ	夏井川合流前 (愛宕橋)	〃	〃
藤原川	藤原川	C	ハ	愛谷川橋 みなと大橋	S48.3.31 県告示273号	
鮫川	鮫川 （山田川合流点より上流）	A	イ	井戸沢橋	S49.3.26 県告示285号	
	鮫川 （山田川合流点より下流）	B	イ	鮫川橋	〃	
蛭田川	蛭田川	C	ハ	小塙橋、蛭田橋	S48.3.31 県告示273号	

（注）達成期間の分類は次のとおりであり、以下の表についても同じである。
「イ」は、直ちに達成
「ロ」は、5年以内で可及的速やかに達成
「ハ」は、5年を超える期間で可及的速やかに達成
「ニ」は、段階的に暫定目標を達成しつつ、環境基準の可及的速やかな達成に努める

イ　水生生物の保全に係るもの

水系名	水　　域	該当類型	達成期間	環境基準点	設定年月日	備考
阿武隈川	阿武隈川(1) （羽出庭橋（宮城県丸森町）より上流）	生物A	イ	羽太橋、阿久津橋、大正橋	H22.9.24 環境省告示46号	
	社川	生物B	イ	王子橋	H20.3.18 県告示197号	
	釈迦堂川 （影沼橋より上流）	生物A	イ	須賀川市水道取水地点	〃	
	釈迦堂川 （影沼橋より下流）	生物B	イ	阿武隈川合流前	〃	
	大滝根川 （三春ダム貯水池より上流）	生物A	イ	船引橋	〃	
	大滝根川 （三春ダム貯水池より下流）	生物B	イ	阿武隈川合流前	〃	
	谷田川	生物A	イ	谷田川橋	H22.3.26 県告示205号	

水系名	水　　域	該当類型	達成期間	環境基準地点	設定年月日	備考
阿武隈川	逢瀬川 （馬場川合流点より上流）	生物Ａ	イ	馬場川合流点前	H21.3.23 県告示187号	
	逢瀬川 （馬場川合流点より下流）	生物Ｂ	イ	幕ノ内橋上流 阿武隈川合流前	〃	
	五百川	生物Ａ	イ	阿武隈川合流前	〃	
	摺上川 （摺上川ダム貯水池を除く）	生物Ａ	イ	阿武隈川合流前	〃	
	広瀬川	生物Ａ	イ	舘ノ腰橋上流 阿武隈川合流前	〃	
	小国川	生物Ｂ	イ	広瀬川合流前	〃	
	今出川 （北須川合流点より下流及び千五沢ダム貯水池より下流の北須川）	生物Ｂ	イ	猫啼橋	H20.3.18 県告示197号	
	北須川 （千五沢ダム貯水池より上流）	生物Ａ	イ	やなぎ橋	〃	
阿賀野川	阿賀野川上流 （早出川合流点（新潟県阿賀野市）より上流に限り、大川ダム貯水池を除く）	生物Ａ	イ	田島橋、宮古橋、新郷ダム（福島県）、麒麟橋（新潟県）	H22.9.24 環境省告示46号	
	只見川 （田子倉貯水池より下流）	生物Ａ	イ	西谷橋、藤橋	H22.12.14 県告示738号	
	伊南川	生物Ａ	イ	青柳橋、黒沢橋	〃	
	湯川 （東山ダム貯水池を除く）	生物Ａ	イ	滝見橋、新湯川橋	H22.3.26 県告示205号	
	旧湯川	生物Ｂ	イ	粟ノ宮橋	〃	
	宮川	生物Ａ	イ	細工名橋	〃	
	旧宮川	生物Ｂ	イ	丈助橋	〃	
	日橋川 （金川発電所放流水路合流点より下流）	生物Ｂ	イ	南大橋	〃	
	田付川	生物Ａ	イ	大橋、下川原橋	〃	
	濁川 （濁川橋より上流）	生物Ａ	イ	濁川橋	〃	
	濁川 （濁川橋より下流）	生物Ｂ	イ	山崎橋	〃	
那珂川	黒川 （福島県に属する水域に限る）	生物Ａ	イ	栃木県境	H20.3.18 県告示197号	
久慈川	久慈川 （福島県に属する水域に限る）	生物Ａ	イ	松岡橋、高地原橋	H19.3.30 県告示242号	
小泉川	小泉川	生物Ｂ	イ	小泉橋、百間橋	〃	
宇多川	宇多川 （福島県に属する水域に限る。ただし、松川浦（全域）を除く）	生物Ａ	イ	堀坂橋、百間橋	〃	
真野川	真野川 （真野ダム（全域）を除く）	生物Ａ	イ	落合橋、真島橋	〃	

水系名	水　　域	該当類型	達成期間	環境基準地点	設定年月日	備考
新田川	新田川	生物Ａ	イ	木戸内橋、鮭川橋	H19.3.30 県告示242号	
請戸川	請戸川 （大柿ダム（全域）を除く）	生物Ａ	イ	請戸橋	〃	
	高瀬川	生物Ａ	イ	慶応橋	〃	
小高川	小高川	生物Ａ	イ	善丁橋、 ハツカラ橋	H20.3.18 県告示197号	
木戸川	木戸川	生物Ａ	イ	長瀞橋、木戸川橋	H19.3.30 県告示242号	
浅見川	浅見川	生物Ａ	イ	坊田橋	〃	
大久川	大久川及び小久川	生物Ａ	イ	蔭磯橋	H20.3.18 県告示197号	
夏井川	夏井川	生物Ａ	イ	北ノ内橋、久太夫橋、六十枚橋	H19.3.30 県告示242号	
	仁井田川	生物Ａ	イ	松葉橋	〃	
	好間川	生物Ａ	イ	岩穴つり橋 夏井川合流前	〃	
藤原川	藤原川	生物Ｂ	イ	愛谷川橋、みなと大橋	〃	
鮫川	鮫川 （高柴ダム（全域）を除く）	生物Ａ	イ	井戸沢橋、鮫川橋	〃	
蛭田川	蛭田川 （小塙橋より上流）	生物Ａ	イ	小塙橋	〃	
	蛭田川 （小塙橋より下流）	生物Ｂ	イ	蛭田橋	〃	

備考

該当類型の欄中の「生物Ａ」又は「生物Ｂ」は、それぞれ環境省告示別表２の１の(1)のイの表の類型の欄に掲げる「生物Ａ」又は「生物Ｂ」を示す。

(2)　湖沼

ア　ＣＯＤ等に係るもの

水　　域	該当類型	達成期間	環境基準点	指定年月日	備　　考
猪苗代湖〔pHを除く〕	A	イ	湖心	S49.3.26 県告示285号	
檜原湖	A	ロ	湖心	〃	
小野川湖	A	ロ	湖心	〃	
秋元湖	A	ロ	湖心	〃	
曽原湖	A	ロ	湖心	〃	
雄国沼	A	ロ	湖心	〃	
磐梯五色沼湖沼群〔pHを除く〕	A	ロ	毘沙門沼湖心	〃	
田子倉貯水池	A	イ	湖心	〃	
羽鳥湖	A	イ	湖心	〃	
奥只見貯水池（福島県に属する水域に限る）	A	イ	湖心	H18.3.24 県告示277号	S51.3.30県告示354号の改正
沼沢湖	A	イ	湖心	H20.2.26 県告示130号	S53.4.7県告示458号の改正
尾瀬沼	A	イ	湖心	S56.4.10 県告示582号	
東山ダム貯水池	A	イ	東山ダムサイト	H13.3.27 県告示306号	
千五沢ダム貯水池	A	ニ（※）	千五沢ダムサイト	〃	
大川ダム貯水池	A	イ	湖心	H15.3.27 環境省告示36号	H21.3.31 環境省告示14号

※令和７年度までの暫定目標　ＣＯＤ5mg/L以下

イ　全窒素及び全燐に係るもの

水　　域	該当類型	達成期間	環境基準点	指定年月日	備　　考
千五沢ダム貯水池	Ⅲ	ニ（※）	千五沢ダムサイト	H13.3.27 県告示306号	

※令和７年度までの暫定目標　全窒素0.8mg/L以下
全燐　0.05mg/L以下

ウ　全燐のみに係るもの

水　　域	該当類型	達成期間	環境基準点	指定年月日	備　　考
猪苗代湖	Ⅱ	イ	湖心	S61.3.11 県告示366号	
檜原湖	Ⅱ	イ	湖心	〃	
小野川湖	Ⅱ	イ	湖心	〃	
秋元湖	Ⅱ	イ	湖心	〃	
東山ダム貯水池	Ⅱ	ハ	東山ダムサイト	H13.3.27 県告示306号	
大川ダム貯水池	Ⅲ	イ	湖心	H15.3.27 環境省告示36号	〔H21.3.31 環境省告示14号〕

エ　水生生物の保全に係るもの

水　　域	該当類型	達成期間	環境基準点	指定年月日	備考
田子倉貯水池	生物Ａ	イ	湖心	H22.12.14 県告示738号	
奥只見貯水池	生物Ａ	イ	湖心	〃	
沼沢湖	生物Ａ	イ	湖心	〃	
尾瀬沼	生物Ａ	イ	湖心	〃	
東山ダム貯水池	生物Ａ	イ	東山ダムサイト	H22.3.26 県告示205号	
千五沢ダム貯水池	生物Ｂ	イ	千五沢ダムサイト	H20.3.18 県告示197号	
大川ダム貯水池	生物Ａ	イ	湖心	H22.9.24 環境省告示46号	
猪苗代湖	生物Ａ	イ	湖心	H24.2.24 県告示81号	
檜原湖	生物Ａ	イ	湖心	〃	
小野川湖	生物Ａ	イ	湖心	〃	
秋元湖	生物Ａ	イ	湖心	〃	
曽原湖	生物Ｂ	イ	湖心	〃	
雄国沼	生物Ｂ	イ	湖心	〃	
磐梯五色沼湖沼群	生物Ｂ	イ	毘沙門沼湖心	〃	
羽鳥湖	生物Ａ	イ	湖心	〃	

備考

該当類型の欄中の「生物Ａ」又は「生物Ｂ」は、それぞれ環境省告示別表２の１の(1)のウの表の類型の欄に掲げる「生物Ａ」又は「生物Ｂ」を示す。

(3)　海域

ア　ＣＯＤ等に係るもの

水　　域	該当類型	達成期間	環境基準点	設定年月日	備考
相双地区地先海域	A	イ	釣師浜漁港沖約2,000m付近 真野川沖約2,000m付近 請戸川沖約2,000m付近	R3.3.9 県告示255号	S50.3.17 県告示265号の改正
相馬港及び相馬地先海域	A	イ	相馬港南防波堤屈曲部西約200m付近 地蔵川沖約2,500m付近	H18.3.24 県告示277号	S51.3.30 県告示354号の改正
松川浦海域	A	イ	漁業権区域区１号中央付近 漁業権区域区３号中央付近	S49.3.26 県告示285号	
南相馬市原町区地先海域	A	イ	南相馬市特別都市下水路沖約1,000m付近 新田川沖約1,000m付近 新田川沖約5,000m付近	R3.3.9 県告示254号	S49.3.26 県告示285号の改正
いわき市地先海域（漁港内を除く）	A	イ	中之作港沖約1,000m付近 豊間漁港沖約1,500m付近 夏井川沖約1,500m付近	〃	
いわき市地先海域					
久之浜港	B	イ	Ａ及びＢ防波堤の接部から西約150m付近	S49.3.26 県告示285号	
四倉港	B	イ	埠頭先東約30m付近	〃	
豊間漁港	B	イ	中防波堤先端から西約30m付近（豊間地区） 漁港内中央付近（沼ノ内船溜）	〃	
江名港	B	イ	東内防波堤先端から北西約50m付近	〃	
中之作港	B	イ	西防波堤先端から南約200m付近	〃	
小名浜港	B	イ	四号埠頭先	S47.3.31 県告示273号	
常磐沿岸海域（小名浜港沖）	A	イ	番所灯台から真方位245度線上2,000m付近 八崎灯台から真方位115度線上1,500m付近	S53.4.7 県告示458号	
常磐沿岸海域	A	イ	蛭田川沖南南東約2,500m付近 鮫川沖南約2,000m付近	S48.3.31 県告示273号	

イ　全窒素及び全燐に係るもの

水　域	該当類型	達成期間	環境基準地点	設定年月日	備　考
松川浦	Ⅱ	イ	漁業権区域区１号中央付近 漁業権区域区３号中央付近	H9.3.14 県告示234号	
小名浜港	Ⅲ	イ	四号埠頭先	H22.12.14 県告示739号	H18.3.24県告示277号の改正

３　地下水の水質汚濁に係る環境基準等

（平成9年3月13日付け環境庁環境庁告示第10号　最終改正：令和3年10月7日環境省告示第63号）

項　　目	基　準　値	測　定　方　法
カドミウム	0.003mg/L以下	日本産業規格（以下「規格」という。）K0102の55.2、55.3又は55.4に定める方法
全シアン	検出されないこと	規格K0102の38.1.2（規格K0102の38　の備考11を除く。以下同じ。）及び38.2に定める方法、規格K0102の38.1.2 及び38.3に定める方法、規格K0102の38.1.2及び38.5に定める方法又は昭和46年12月環 境庁告示第59号（水質汚濁に係る環境基準について）（以下「公共用水域告示」という。）付表１に掲げる方法
鉛	0.01mg/L以下	規格K0102の54に定める方法
六価クロム	0.02mg/L以下	規格K0102の65.2（規格K0102の65.2.2及び65.2.7を除く。）に定める方法（ただし、次の１から３までに掲げる場合にあっては、それぞれ１から３までに定めるところによる。） １　規格K0102の65.2.1に定める方法による場合原則として光路長50mmの吸収セルを用いること。 ２　規格K0102の65.2.3、65.2.4又は65.2.5に定める方法による場合（規格K0102の65.の備考11のb）による場合に限る。）試料に、その濃度が基準値相当分（0.02mg／Ｌ）増加するように六価クロム標準液を添加して添加回収率を求め、その値が70～120％であることを確認すること。 ３　規格K0102の65.2.6に定める方法により塩分の濃度の高い試料を測定する場合２に定めるところによるほか、規格K0170－７の７のa）又はb）に定める操作を行うこと。
砒素	0.01mg/L以下	規格K0102の61.2、61.3又は61.4に定める方法
総水銀	0.0005mg/L以下	公共用水域告示付表２に掲げる方法
アルキル水銀	検出されないこと	公共用水域告示付表３に掲げる方法
ＰＣＢ	検出されないこと	公共用水域告示付表４に掲げる方法
ジクロロメタン	0.02mg/L以下	規格K0125の5.1、5.2又は5.3.2に定める方法
四塩化炭素	0.002mg/L以下	規格K0125の5.1、5.2、5.3.1、5.4.1又は5.5に定める方法
クロロエチレン（別名塩化ビニル又は塩化ビニルモノマー）	0.002mg/L以下	付表に掲げる方法
1,2－ジクロロエタン	0.004mg/L以下	規格K0125の5.1、5.2、5.3.1又は5.3.2に定める方法
1,1－ジクロロエチレン	0.1mg/L以下	規格K0125の5.1、5.2又は5.3.2に定める方法
1,2-ジクロロエチレン	0.04mg/L以下	シス体にあっては規格K0125の5.1、5.2又は5.3.2に定める方法、トランス体にあっては、規格K0125の5.1、5.2又は5.3.1に定める方法
1,1,1－トリクロロエタン	1mg/L以下	規格K0125の5.1、5.2、5.3.1、5.4.1又は5.5に定める方法
1,1,2－トリクロロエタン	0.006mg/L以下	規格K0125の5.1、5.2、5.3.1、5.4.1又は5.5に定める方法
トリクロロエチレン	0.01mg/L以下	規格K0125の5.1、5.2、5.3.1、5.4.1又は5.5に定める方法
テトラクロロエチレン	0.01mg/L以下	規格K0125の5.1、5.2、5.3.1、5.4.1又は5.5に定める方法
1,3－ジクロロプロペン	0.002mg/L以下	規格K0125の5.1、5.2又は5.3.1に定める方法
チウラム	0.006mg/L以下	公共用水域告示付表５に掲げる方法
シマジン	0.003mg/L以下	公共用水域告示付表６の第１又は第２に掲げる方法
チオベンカルブ	0.02mg/L以下	公共用水域告示付表６の第１又は第２に掲げる方法
ベンゼン	0.01mg/L以下	規格K0125の5.1、5.2又は5.3.2に定める方法
セレン	0.01mg/L以下	規格K0102の67.2、67.3又は67.4に定める方法
硝酸性窒素及び亜硝酸性窒素	10mg/L以下	硝酸性窒素にあっては規格Ｋ0102の43.2.1、43.2.3、43.2.5又は43.2.6に定める方法、亜硝酸性窒素にあっては規格Ｋ0102の43.1に定める方法

ふっ素	0.8mg/L以下	規格K0102の34.1（規格34 の備考１を除く。）若しくは34.4（妨害となる物質としてハロゲン化合物又はハロゲン化水素が多量に含まれる試料を測定する場合にあっては、蒸留試薬溶液として、水約200ml に硫酸10ml、りん酸60ml 及び塩化ナトリウム10g を溶かした溶液とグリセリン250ml を混合し、水を加えて1,000ml としたものを用い、日本産業規格K0170－６の６図２注記のアルミニウム溶液のラインを追加する。）に定める方法又は規格34.1.1c)（注 (2) 第三文及び規格34 の備考１を除く。）に定める方法（懸濁物質及びイオンクロマトグラフ法で妨害となる物質が共存しないことを確認した場合にあっては、これを省略することができる。）及び公共用水域告示付表７に掲げる方法
ほう素	1mg/L以下	規格K0102の47.1、47.3又は47.4に定める方法
1,4－ジオキサン	0.05mg/L以下	公共用水域告示付表８に掲げる方法

備考
1　基準値は年間平均値とする。ただし、全シアンに係る基準値については 、最高値とする。
2　「検出されないこと」とは、測定方法の欄に掲げる方法により測定した場合において、その結果が当該方法の定量限界を下回ることをいう。
3　硝酸性窒素及び亜硝酸性窒素の濃度は、規格Ｋ0102の43.2.1、43.2.3、43.2.5又は43.2.6により測定された硝酸イオンの濃度に換算係数0.2259を乗じたものと規格Ｋ0102の43.1により測定された亜硝酸イオンの濃度に換算係数0.3045を乗じたものの和とする。
4　1，2―ジクロロエチレンの濃度は、規格K0125の5.1、5.2又は5.3.2により測定されたシス体の濃度と規格K0125の5.1、5.2又は5.3.1により測定されたトランス体の濃度の和とする。

○地下水における人の健康の保護に関する要監視項目及びその指針値

項　　目	指針値	項　　目	指針値
クロロホルム	0.06　mg/L以下	イプロベンホス（IBP）	0.008　mg/L以下
1,2-ジクロロプロパン	0.06　mg/L以下	クロルニトロフェン（CNP）	－
p-ジクロロベンゼン	0.2　mg/L以下	トルエン	0.6　mg/L以下
イソキサチオン	0.008 mg/L以下	キシレン	0.4　mg/L以下
ダイアジノン	0.005 mg/L以下	フタル酸ジエチルヘキシル	0.06　mg/L以下
フェニトロチオン（MEP）	0.003 mg/L以下	ニッケル	－
イソプロチオラン	0.04　mg/L以下	モリブデン	0.07　mg/L以下
オキシン銅（有機銅）	0.04　mg/L以下	アンチモン	0.02　mg/L以下
クロロタロニル（TPN）	0.05　mg/L以下	エピクロロヒドリン	0.0004 mg/L以下
プロピザミド	0.008 mg/L以下	全マンガン	0.2　mg/L以下
ＥＰＮ	0.006 mg/L以下	ウラン	0.002　mg/L以下
ジクロルボス（DDVP）	0.008 mg/L以下	ﾍﾟﾙﾌﾙｵﾛｵｸﾀﾝｽﾙﾎﾝ酸（PFOS）及びﾍﾟﾙﾌﾙｵﾛｵｸﾀﾝ酸（PFOA）	0.00005mg/L以下（暫定）※
フェノブカルブ（BPMC）	0.03　mg/L以下		

（注）平成5年3月8日環水管第21号通知、平成11年2月22日環水企第58号・環水管第49号通知、平成16年3月31日環水企発第040331003号・環水土発第040331005号通知、平成21年11月30日環水大水発第091130004号・環水大土発第091130005号通知、令和2年5月28日環水大水発第2005281号・環水大土発第2005282号通知
（※）PFOS及びPFOAの指針値（暫定）については、PFOS及びPFOAの合計値とする。

４　水浴場水質判定基準

（令和4年3月31日付け環水大水発第2203317号　環境省水・大気環境局水環境課長通知）

(1) 判定については、下記の表に基づいて以下のとおりとする。

ア　ふん便性大腸菌群数、油膜の有無、ＣＯＤ又は透明度のいずれかの項目が「不適」であるものを、「不適」な水浴場とする。

イ　「不適」でない水浴場について、ふん便性大腸菌群数、油膜の有無、ＣＯＤ及び透明度によって、「水質ＡＡ」、「水質Ａ」、「水質Ｂ」あるいは「水質Ｃ」を判定し、「水質ＡＡ」及び「水質Ａ」であるものを「適」、「水質Ｂ」及び「水質Ｃ」であるものを「可」とする。

・各項目の全てが「水質ＡＡ」である水浴場を「水質ＡＡ」とする。
・各項目の全てが「水質Ａ」以上である水浴場を「水質Ａ」とする。
・各項目の全てが「水質Ｂ」以上である水浴場を「水質Ｂ」とする。
・これら以外のものを「水質Ｃ」とする。

区分		ふん便性大腸菌群数	油膜の有無	ＣＯＤ	透明度
適	水質ＡＡ	不検出 （検出限界2個/100mL）	油膜が認められない	2mg/L以下 （湖沼は3mg/L以下）	全透 （1m以上）
	水質Ａ	100個/100mL以下	油膜が認められない	2mg/L以下 （湖沼は3mg/L以下）	全透 （1m以上）
可	水質Ｂ	400個/100mL以下	常時は油膜が認められない	5mg/L以下	1m未満 ～50cm以上
	水質Ｃ	1,000個/100mL以下	常時は油膜が認められない	8mg/L以下	1m未満 ～50cm以上
不　適		1,000個/100mLを超えるもの	常時油膜が認められる	8mg/L超	50cm未満＊
測定方法		付表１の第１に定める方法	目視による観察	日本産業規格K0102の17に定める方法	付表２に定める方法

（注）・判定は、同一水浴場に関して得た測定値の平均による。
・「不検出」とは、平均値が検出限界未満のことをいう。
・CODの測定は日本工業規格K102の17に定める方法（酸性法）による。
・透明度(＊の部分)に関しては、砂の巻き上げによる原因は評価の対象外とすることができる。

(2)「改善対策を要するもの」については以下のとおりとする。

ア　「水質Ｃ」と判定されたもののうち、ふん便性大腸菌群数が、400個/100mLを超える測定値が1以上あるもの。

イ　油膜が認められたもの。

第２章 地下水の水質測定結果

Ⅰ　測　定　結　果　の　概　要

この測定結果は、水質汚濁防止法第１５条第１項の規定に基づき県内の地下水の水質汚濁の状況を常時監視した結果をとりまとめたもので、同法第１７条の規定により公表するものです。

令和６年度は、概況調査として県内を概ね１０km四方に区分したメッシュのうち、ローリング方式で選定した２６メッシュの各１地点で測定したところ、１地点で砒素が環境基準を超過しました。

また、定点方式で選定した有害物質使用等工場・事業場周辺の３０地点で測定したところ、環境基準を超過した地点はありませんでした。

要監視項目調査として、ローリング方式９地点、定点方式２５地点で測定したところ、２地点でペルフルオロオクタンスルホン酸及びペルフルオロオクタン酸（以下「PFOS及びPFOA」という。）が、指針値（暫定）※を超過しました。

継続監視調査として過去にテトラクロロエチレンなどの有機塩素化合物や硝酸性窒素等が環境基準を超過した地点等の水質の推移を監視するため測定した、２３０地点（１２４地区）のうち、環境基準を超過したのは６１地点（４４地区）でした。引き続き水質の監視を継続します。

概況調査で環境基準又は指針値超過等があった１４地区９７地点について汚染井戸周辺地区調査を実施しました。

※令和７年３月末時点（令和７年６月３０日に「指針値（暫定）」から「指針値」へ見直し）

１　調査内容

(1) 調査期間

令和６年４月～令和７年３月

(2) 調査機関

福島県、福島市、郡山市及びいわき市

表－１　調査機関別地下水の水質測定地点数

〈環境基準項目〉

調査機関		福島県	福島市	郡山市	いわき市	合計
概況調査	ローリング方式	20	1	2	3	26
	定点方式	18	3	4	5	30
継続監視調査		185	30	15	0	230
汚染井戸周辺地区調査		91	0	1	1	93
合計		314	34	22	9	379

〈要監視項目〉

調査機関		福島県	福島市	郡山市	いわき市	合計
概況調査	ローリング方式	4	0	2	3	9
	定点方式	25	0	0	0	25
継続監視調査		0	0	0	0	0
汚染井戸周辺地区調査		4	0	0	0	4
合計		33	0	2	3	38

※一部地点において、環境基準項目と要監視項目の両方の調査を実施。

(3) 調査種別測定地点及び測定項目

〈環境基準項目〉

ア　概況調査

(ｱ) ローリング方式

県内を概ね１０㎞四方のメッシュに区分した合計１１３メッシュを５年程度の周期で調査を実施しており、令和６年度は２６メッシュの２６地点（８市１０町４村）で調査を行いました。測定項目は、環境基準項目（表－２）の２８項目です。

(ｲ) 定点方式

テトラクロロエチレンや鉛等の有害物質を使用又は製造している工場・事業場の周辺３０地点（８市６町２村）で水質測定を行いました。測定項目は、環境基準項目の２８項目から工場・事業場の有害物質使用状況等により選定しました。

イ　継続監視調査

平成元年度以降の概況調査等により環境基準を超過した地点、又は環境基準以下で検出され継続監視が必要と判断された地点の経年的な水質を監視するために１２４地区２３０地点（１２市１８町７村）の調査を行いました。測定項目は、環境基準項目のうち汚染の認められた項目等です。

ウ　汚染井戸周辺地区調査

概況調査において環境基準以下で検出があった地点や、継続監視調査で新たに環境基準超過が判明した地点等の汚染範囲を確認するため、周辺地区の調査を実施しています。

また、継続監視調査で十分に検出値が低下した場合、調査の終了を検討するために周辺地区の調査を行うこととしています。

令和６年度は、１２地区９３地点（６市５町）で調査を行いました。

〈要監視項目〉

ア　概況調査

(ｱ) ローリング方式

環境基準項目の調査をした２６地点のうち９地点（２市３町１村）で要監視項目（表－３）の調査を行いました。

(ｲ) 定点方式

要監視項目のPFOS 及び PFOAについて、排出源となり得る工場・事業場の周辺の２５地点（６市５町１村）で調査を行いました。

イ　汚染井戸周辺地区調査

環境基準項目と同様に、概況調査で新たに検出を確認した地点を対象に２地区４地点（１市１村）で調査を行いました。

地下水の水質調査の流れ

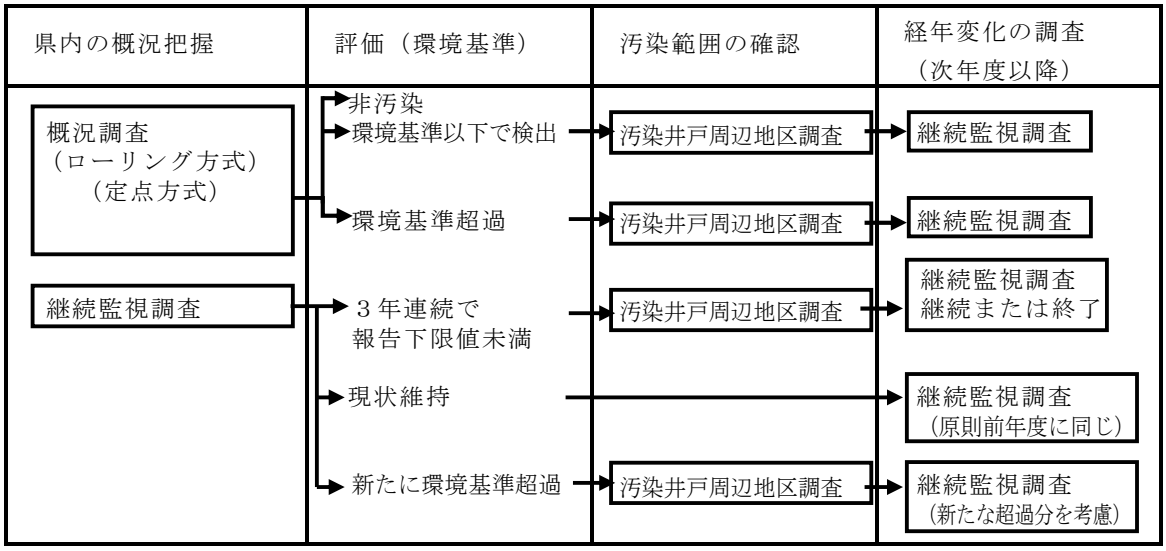

表－２　環境基準項目

カドミウム、全シアン、鉛、六価クロム、砒素、総水銀、アルキル水銀、ＰＣＢ、ジクロロメタン、四塩化炭素、1,2-ジクロロエタン、1,1-ジクロロエチレン、1,2-ジクロロエチレン、1,1,1-トリクロロエタン、1,1,2-トリクロロエタン、トリクロロエチレン、テトラクロロエチレン、1,3-ジクロロプロペン、チウラム、シマジン、チオベンカルブ、ベンゼン、セレン、硝酸性窒素及び亜硝酸性窒素、ふっ素、ほう素、クロロエチレン、1,4-ジオキサン

表－３　要監視項目

クロロホルム、1,2－ジクロロプロパン、ｐ－ジクロロベンゼン、イソキサチオン、ダイアジノン、フェニトロチオン（MEP）、イソプロチオラン、オキシン銅（有機銅）、クロロタロニル（TPN）、プロピザミド、EPN、ジクロルボス（DDVP）、フェノブカルブ（BPMC）、イプロベンホス（IBP）、クロルニトロフェン（CNP）、トルエン、キシレン、フタル酸ジエチルヘキシル、ニッケル、モリブデン、アンチモン、エピクロロヒドリン、全マンガン、ウラン、ﾍﾟﾙﾌﾙｵﾛｵｸﾀﾝｽﾙﾎﾝ酸（PFOS）及びﾍﾟﾙﾌﾙｵﾛｵｸﾀﾝ酸（PFOA）

※　要監視項目：（項目及び指針値については、資料５「要監視項目に係る指針値」参照）
「人の健康の保護に関連する物質ではあるが、公共用水域等における検出状況等からみて、直ちに環境基準とはせず、引き続き知見の集積に努めるべきもの」として、環境庁（現環境省）が平成５年３月に設定したもの。

２　調査結果の概要

調査結果の概要を表－４に示します。

表－４　調査結果の概要

〈環境基準項目〉

調査の種類		環境基準超過項目	単位	基準超過地点数／測定地点数	超過範囲	環境基準
概況調査	ローリング方式	砒素	mg/L	1/26	0.015	0.01
	定点方式	（基準超過なし）		0/30	－	－
		計（実地点数）※	－	1/56	－	－
継続監視調査		カドミウム	mg/L	1/2	0.01	0.003
		鉛		1/8	0.011	0.01
		砒素		7/16	0.013～0.11	0.01
		総水銀		1/4	0.0016	0.0005
		1,2-ジクロロエタン		1/116	0.0078	0.004
		1.2-ジクロロエチレン		9/128	0.042～0.27	0.04
		1,1,2-トリクロロエタン		2/118	0.011～0.018	0.006
		トリクロロエチレン		10/138	0.016～0.26	0.01
		テトラクロロエチレン		14/134	0.016～0.9	0.01
		硝酸性窒素及び亜硝酸性窒素		6/30	11～23	10
		ふっ素		13/57	0.89～7.8	0.8
		ほう素		1/10	3.3	1
		クロロエチレン		6/93	0.0037～0.13	0.002
		計（実地点数）※	－	61/230	－	－
汚染井戸周辺地区調査		六価クロム	mg/L	1/23	0.07～0.25	0.02
		砒素		0/1	－	0.01
		1,2-ジクロロエチレン		2/38	0.056～0.075	0.04
		トリクロロエチレン		5/37	0.027～0.099	0.01
		テトラクロロエチレン		5/37	0.08～0.82	0.01
		硝酸性窒素及び亜硝酸性窒素		2/29	13～18	10
		計（実地点数）※	－	10/93	－	－

※調査地点数は、項目間で重複があるため項目毎の地点を合計した数字とは一致しません。

〈要監視項目〉

調査の種類		指針値※超過項目	単位	指針※超過地点数／測定地点数	超過範囲	指針値※
概況調査	ローリング方式	（指針値超過なし）	mg/L	0/9	－	－
	定点方式	PFOS及びPFOA		2/25	0.000072～0.000078	0.00005
		計（実地点数）	－	2/34	－	－
継続監視調査		（測定なし）	－	－	－	－
		計（実地点数）	－	－	－	－
汚染井戸周辺地区調査		（指針値超過なし）	mg/L	0/4	－	－
		計（実地点数）	－	0/4	－	－

※PFOS及びPFOAの指針値は暫定（令和7年度3月末時点）

〈環境基準項目〉

(1) 概況調査

ア　ローリング方式

２６地点のうち１地点で砒素が環境基準を超過しました。

イ　定点方式

３０地点で調査を実施し、環境基準を超過した地点はありませんでした。

(2) 継続監視調査

２３０地点（１２４地区）のうち６１地点（４４地区）で環境基準を超過しました。

(3) 汚染井戸周辺地区調査

９３地点（１２地区）のうち１０地点（６地区）で環境基準を超過しました。

〈要監視項目〉

(1) 概況調査

ア　ローリング方式

９地点で調査を実施し、指針値等を超過した地点はありませんでした。

イ　定点方式

２５地点のうち２地点でPFOS及びPFOAが指針値（暫定）を超過しました。

(2) 汚染井戸周辺地区調査

４地点（２地区）で調査を実施し、指針値等の超過はありませんでした。

汚染井戸周辺地区調査結果の詳細は、表－５のとおりです。

表－５　汚染井戸周辺地区調査

地区名	調査の経緯、対応等	測定地点数	環境基準等超過地点数	測定項目
田村市船引町船引地区	事業者が使用するＡ井戸において自主的に水質検査を実施したところ、六価クロムが環境基準を超過して検出されたことを確認しました。 汚染井戸周辺地区調査の結果、他に六価クロムが環境基準を超えた井戸は確認されなかったため、令和７年度以降は、Ａ井戸で継続監視調査を実施します。	２３	1	六価クロム
二本松市下川崎地区	継続監視調査の対象井戸が３年以上連続で環境基準値以下となり、継続調査の終了を検討するため周辺井戸の調査を実施したところ、全ての井戸で環境基準値以下となりました。 このため、当該地区での継続監視調査を終了します。	１５	0	硝酸性窒素及び亜硝酸性窒素
浪江町立野地区	継続監視調査の対象井戸が３年以上連続で報告下限値未満となり、継続調査の終了を検討するため周辺井戸の調査を実施したところ、全ての井戸で報告下限値未満となりました。 このため、当該地区での継続監視調査を終了します。	2	0	鉛
広野町折木周辺地区	継続監視調査の対象井戸が３年以上連続で報告下限値未満となり、継続調査の終了を検討するため周辺井戸の調査を実施したところ、報告下限値未満となりました。 このため、当該地区での継続監視調査を終了します。	1	0	鉛
新地町駒ヶ嶺地区	事業者が管理する敷地境界井戸において、クロロエチレン、1,2-ジクロロエチレン、トリクロロエチレンの環境基準超過が確認されました。 汚染井戸周辺地区調査の結果、他にクロロエチレン、1,2-ジクロロエチレン、トリクロロエチレンが検出した井戸は確認されませんでした。	7	0	ジクロロメタン、 四塩化炭素、 クロロエチレン、 1,2-ジクロロエタン、 1,1-ジクロロエチレン、 1,2-ジクロロエチレン、 1,1,1-トリクロロエタン、 1,1,2-トリクロロエタン、 トリクロロエチレン、 テトラクロロエチレン

地区名	調査の経緯、対応等	測定地点数	環境基準等超過地点数	測定項目
須賀川市小作田周辺地区	令和６年度の継続監視調査で、Ｂ井戸から新たに1,2-ジクロロエチレン及びテトラクロロエチレンが初めて環境基準を超過して検出されました。 汚染井戸周辺地区調査の結果、他に1,2-ジクロロエチレン及びテトラクロロエチレンが環境基準を超えた井戸は確認されなかったため、令和７年度以降はＢ井戸について継続監視調査を実施します。	１２	1	クロロエチレン、 1,2-ジクロロエタン、 1,1-ジクロロエチレン、 1,2-ジクロロエチレン、 1,1,1-トリクロロエタン、 1,1,2-トリクロロエタン、 トリクロロエチレン、 テトラクロロエチレン
いわき市小名浜住吉	令和６年度の概況調査（ローリング方式）で、Ｃ井戸から初めて砒素が環境基準を超過して検出されました。 汚染井戸周辺地区調査の結果、他に砒素が環境基準を超えた井戸は確認されなかったため、令和７年度以降はＣ井戸について継続監視調査を実施します。	1	0	砒素
伊達市梁川地区	令和６年度の概況調査(定点方式)で、Ｄ井戸から指針値（暫定）（50ng/L）以下でPFOS及びPFOAが検出されました。 汚染井戸周辺地区調査の結果、PFOS及びPFOAが指針値（暫定）を超えた井戸は確認されなかったため、令和７年度以降はＤ井戸の継続監視調査を実施します。	3	0	PFOS及びPFOA
矢祭町宝坂地区	継続監視調査の対象井戸が３年以上連続で環境基準値以下となり、継続調査の終了を検討するため周辺井戸の調査を実施したところ、全ての井戸で環境基準値以下となりました。 このため、当該地区での継続監視調査を終了します。	8	0	硝酸性窒素及び亜硝酸性窒素
須賀川市滑川十貫内周辺地区	継続監視調査の対象井戸が３年以上連続で環境基準値以下となり、継続調査の終了を検討するため周辺井戸の調査を実施したところ、２つの井戸で環境基準値超過が確認されました。 このため、令和７年度以降は環境基準を超過した井戸を対象として、引き続き継続監視調査を実施します。	郡山市		
		1	0	硝酸性窒素及び亜硝酸性窒素
		須賀川市		
		5	2	硝酸性窒素及び亜硝酸性窒素

地区名	調査の経緯、対応等	測定地点数	環境基準等超過地点数	測定項目
本宮市糠沢Ｉ地区	継続監視調査の対象井戸（４井戸）のうち、３つの井戸は３年以上連続で報告下限値未満、残り１つの井戸の検出値は上昇傾向であり、調査対象地区の濃度変化を確認するため、汚染井戸周辺地区調査を８地点で実施しました。 その結果、５地点で報告下限値以上の検出を確認し、うち１地点で１，２－ジクロロエチレン、２地点でトリクロロエチレン、３地点でテトラクロロエチレンの環境基準超過を確認しました。 このため、令和７年度はこれまでの継続監視調査で上昇傾向を確認している１地点と、汚染井戸周辺地区調査で報告下限値以上の検出があった５地点の計６地点で継続監視調査を実施します。	8	3	クロロエチレン、 1,2-ジクロロエタン、 1,1-ジクロロエチレン、 1,2-ジクロロエチレン、 1,1,1-トリクロロエタン、 1,1,2-トリクロロエタン、 トリクロロエチレン、 テトラクロロエチレン
飯舘村小宮地区	令和６年度の概況調査（定点方式）で、Ｅ井戸及びＦ井戸から指針値（暫定）（50ng/L）を超えるPFOS及びPFOAが検出され、Ｇ井戸及びＨ井戸から指針値（暫定）（50ng/L）以下の値でPFOS及びPFOAが検出されました。 汚染井戸周辺地区調査の結果、他にPFOS及びPFOAが指針値（暫定）を超えた井戸は確認されなかったため、令和７年度以降はこの４つの井戸の継続監視調査を実施します。	1	0	PFOS及びPFOA
須賀川市横山地区	令和６年度の継続監視調査において、Ｉ井戸、Ｊ井戸、Ｋ井戸で初めて1,4-ジオキサンが検出（環境基準以下）されました。 なお、３つの井戸のうち２地点ではトリクロロエチレンが環境基準を超過して検出されています。 汚染井戸周辺地区調査の結果、他に1,4-ジオキサンが検出された井戸は確認されなかったため、令和７年度以降はＩ井戸、Ｊ井戸、Ｋ井戸で1,4-ジオキサンを含めた継続監視調査を実施します。	6	2	ジクロロメタン、 四塩化炭素、 クロロエチレン、 1,2-ジクロロエタン、 1,1-ジクロロエチレン、 1,2-ジクロロエチレン、 1,1,1-トリクロロエタン、 1,1,2-トリクロロエタン、 トリクロロエチレン、 テトラクロロエチレン、 1,4-ジオキサン

地区名	調査の経緯、対応等	測定地点数	環境基準等超過地点数	測定項目
須賀川市南上町周辺地区	令和６年度の継続監視調査において、Ｌ井戸で初めて1,4-ジオキサンが環境基準値以下で検出されました。 なお、同井戸ではテトラクロロエチレンが環境基準を超過して検出されています。 汚染井戸周辺地区調査の結果、他に1,4-ジオキサンが検出された井戸は確認されなかったため、令和７年度以降はＬ井戸を含む２の井戸で1,4-ジオキサンを含めた継続監視調査を実施します。	4	1	クロロエチレン、 1,2-ジクロロエタン、 1,1-ジクロロエチレン、 1,2-ジクロロエチレン、 1,1,1-トリクロロエタン、 1,1,2-トリクロロエタン、 トリクロロエチレン、 テトラクロロエチレン、 1,4-ジオキサン

参考　令和６年度地下水測定結果　基準超過状況〈環境基準項目〉

項　　目	概況調査						継続監視調査			汚染井戸周辺地区調査			合計			環境基準 (mg/L以下)
	ローリング方式			定点方式												
	地点数	超過地点数	超過率(%)	地点数	超過地点数	超過率(%)	地点数	超過地点数	超過率(%)	地点数	超過地点数	超過率(%)	地点数	超過地点数	超過率(%)	
カドミウム	26	0	0.0	4	0	0.0	2	1	50.0	－	－	－	32	1	3.1	0.003
全シアン	26	0	0.0	10	0	0.0	6	0	0.0	－	－	－	42	0	0.0	検出されないこと
鉛	26	0	0.0	11	0	0.0	8	1	12.5	3	0	0.0	48	1	2.1	0.01
六価クロム	26	0	0.0	11	0	0.0	11	0	0.0	23	1	4.3	71	1	1.4	0.02
砒素	26	1	3.8	7	0	0.0	16	7	43.8	1	0	0.0	50	8	16.0	0.01
総水銀	26	0	0.0	4	0	0.0	4	1	25.0	－	－	－	34	1	2.9	0.0005
アルキル水銀	2	0	0.0	1	0	－	2	0	0.0	－	－	－	5	0	0.0	検出されないこと
ＰＣＢ	26	0	0.0	－	－	－	3	0	0.0	－	－	－	29	0	0.0	検出されないこと
ジクロロメタン	26	0	0.0	10	0	0.0	26	0	0.0	13	0	0.0	75	0	0.0	0.02
四塩化炭素	26	0	0.0	8	0	0.0	6	0	0.0	13	0	0.0	53	0	0.0	0.002
1,2-ジクロロエタン	26	0	0.0	12	0	0.0	116	1	0.9	37	0	0.0	191	1	0.5	0.004
1,1-ジクロロエチレン	26	0	0.0	13	0	0.0	127	0	0.0	37	0	0.0	203	0	0.0	0.1
1,2-ジクロロエチレン	26	0	0.0	13	0	0.0	128	9	7.0	38	2	5.3	205	11	5.4	0.04
1,1,1-トリクロロエタン	26	0	0.0	14	0	0.0	133	0	0.0	37	0	0.0	210	0	0.0	1
1,1,2-トリクロロエタン	26	0	0.0	13	0	0.0	118	2	1.7	37	0	0.0	194	2	1.0	0.006
トリクロロエチレン	26	0	0.0	15	0	0.0	138	10	7.2	37	5	13.5	216	15	6.9	0.01
テトラクロロエチレン	26	0	0.0	16	0	0.0	134	14	10.4	37	5	13.5	213	19	8.9	0.01
1,3-ジクロロプロペン	26	0	0.0	3	0	0.0	1	0	0.0	－	－	－	30	0	0.0	0.002
チウラム	26	0	0.0	－	－	－	－	－	－	－	－	－	26	0	0.0	0.006
シマジン	26	0	0.0	－	－	－	－	－	－	－	－	－	26	0	0.0	0.003
チオベンカルブ	26	0	0.0	－	－	－	－	－	－	－	－	－	26	0	0.0	0.02
ベンゼン	26	0	0.0	3	0	0.0	7	0	0.0	－	－	－	36	0	0.0	0.01
セレン	26	0	0.0	5	0	0.0	1	0	0.0	－	－	－	32	0	0.0	0.01
硝酸性窒素及び亜硝酸性窒素	26	0	0.0	12	0	0.0	30	6	20.0	29	2	6.9	97	8	8.2	10
ふっ素	26	0	0.0	13	0	0.0	57	13	22.8	－	－	－	96	13	13.5	0.8
ほう素	26	0	0.0	18	0	0.0	10	1	10.0	－	－	－	54	1	1.9	1
クロロエチレン（塩化ビニルモノマー）	26	0	0.0	10	0	0.0	93	6	6.5	38	0	0.0	167	6	3.6	0.002
1,4-ジオキサン	26	0	0.0	3	0	0.0	11	0	0.0	18	0	0.0	58	0	0.0	0.05
実地点数	26	1	3.8	30	0	0.0	230	61	26.5	93	10	10.8	379	72	19.0	－

参考　令和６年度地下水測定結果　指針値等超過状況〈要監視項目〉

項　　目	概況調査						継続監視調査			汚染井戸周辺地区調査			合計			指針値等（mg/L以下）
	ローリング方式			定点方式												
	地点数	超過地点数	超過率（%）	地点数	超過地点数	超過率（%）	地点数	超過地点数	超過率（%）	地点数	超過地点数	超過率（%）	地点数	超過地点数	超過率（%）	
クロロホルム	7	0	0.0	－	－	－	－	－	－	－	－	－	7	0	0.0	0.06
１，２-ジクロロプロパン	7	0	0.0	－	－	－	－	－	－	－	－	－	7	0	0.0	0.06
ｐ-ジクロロベンゼン	7	0	0.0	－	－	－	－	－	－	－	－	－	7	0	0.0	0.2
イソキサチオン	7	0	0.0	－	－	－	－	－	－	－	－	－	7	0	0.0	0.008
ダイアジノン	7	0	0.0	－	－	－	－	－	－	－	－	－	7	0	0.0	0.005
フェニトロチオン（ＭＥＰ）	7	0	0.0	－	－	－	－	－	－	－	－	－	7	0	0.0	0.003
イソプロチオラン	7	0	0.0	－	－	－	－	－	－	－	－	－	7	0	0.0	0.04
オキシン銅（有機銅）	7	0	0.0	－	－	－	－	－	－	－	－	－	7	0	0.0	0.04
クロロタロニル（ＴＰＮ）	7	0	0.0	－	－	－	－	－	－	－	－	－	7	0	0.0	0.05
プロピザミド	7	0	0.0	－	－	－	－	－	－	－	－	－	7	0	0.0	0.008
ＥＰＮ	7	0	0.0	－	－	－	－	－	－	－	－	－	7	0	0.0	0.006
ジクロルボス（ＤＤＶＰ）	7	0	0.0	－	－	－	－	－	－	－	－	－	7	0	0.0	0.008
フェノブカルブ（ＢＰＭＣ）	7	0	0.0	－	－	－	－	－	－	－	－	－	7	0	0.0	0.03
イプロベンホス（ＩＢＰ）	7	0	0.0	－	－	－	－	－	－	－	－	－	7	0	0.0	0.008
クロルニトロフェン（ＣＮＰ）	7	0	0.0	－	－	－	－	－	－	－	－	－	7	0	0.0	－
トルエン	7	0	0.0	－	－	－	－	－	－	－	－	－	7	0	0.0	0.6
キシレン	7	0	0.0	－	－	－	－	－	－	－	－	－	7	0	0.0	0.4
フタル酸ジエチルヘキシル	7	0	0.0	－	－	－	－	－	－	－	－	－	7	0	0.0	0.06
ニッケル	7	0	0.0	－	－	－	－	－	－	－	－	－	7	0	0.0	－
モリブデン	7	0	0.0	－	－	－	－	－	－	－	－	－	7	0	0.0	0.07
アンチモン	7	0	0.0	－	－	－	－	－	－	－	－	－	7	0	0.0	0.02
エピクロロヒドリン	7	0	0.0	－	－	－	－	－	－	－	－	－	7	0	0.0	0.0004
全マンガン	7	0	0.0	－	－	－	－	－	－	－	－	－	7	0	0.0	0.2
ウラン	7	0	0.0	－	－	－	－	－	－	－	－	－	7	0	0.0	0.002
PFOS及びPFOA	9	0	0.0	25	2	8.0	－	－	－	4	0	0.0	38	2	5.3	0.00005（暫定）
実地点数	9	0	0.0	25	2	8.0	－	－	－	4	0	0.0	38	2	5.3	－

表　地下水の常時監視実施状況
（年度別件数の推移　平成元年度～令和6年度）

1　概況調査

(1)ローリング方式（名称変更、平成20年度まではメッシュ調査）

区分	合計	年度																																				
		平成																															令和					
		1	2	3	4	5	6	7	8	9	10	11	12	13	14	15	16	17	18	19	20	21	22	23	24	25	26	27	28	29	30	1	2	3	4	5	6
調査実施地点数	1,736	―	―	116	116	116	116	116	116	116	116	115	31	28	31	30	30	31	30	29	30	30	27	25	27	25	28	26	25	27	26	26	27	27	27	24	26
環境基準超過数	49	―	―	1	1	1	0	1	0	0	0	2	3	1	2	4	3	2	0	5	4	3	1	1	1	1	1	1	1	1	0	0	1	0	3	3	1
環境基準超過率(%)	2.8	―	―	0.9	0.9	0.9	0.0	0.9	0.0	0.0	0.0	1.7	9.7	3.6	6.5	13.3	10.0	6.5	0.0	17.2	13.3	10.0	3.7	4.0	3.7	4.0	3.6	3.8	4.0	3.7	0.0	0.0	3.7	0.0	11.1	12.5	3.8

(2)定点方式（名称変更、平成20年度までは有害物質使用等工場・事業場周辺調査）

区分	合計	年度																																				
		平成																															令和					
		1	2	3	4	5	6	7	8	9	10	11	12	13	14	15	16	17	18	19	20	21	22	23	24	25	26	27	28	29	30	1	2	3	4	5	6
調査実施地点数	1,672	110	167	81	74	84	80	48	44	47	48	42	45	41	39	40	40	39	40	40	35	34	31	29	33	30	27	32	30	30	30	30	30	32	30	30	30
環境基準超過数	56	20	14	3	2	1	1	0	0	0	1	2	3	0	1	1	0	1	1	0	0	0	3	0	0	0	0	0	0	0	0	0	0	0	1	1	0
環境基準超過率(%)	3.3	18.2	8.4	3.7	2.7	1.2	1.3	0.0	0.0	0.0	2.1	4.8	6.7	0.0	2.6	2.5	0.0	2.6	2.5	0.0	0.0	0.0	9.7	0.0	0.0	0.0	0.0	0.0	0.0	0.0	0.0	0.0	0.0	0.0	3.3	3.3	0.0

(3)概況調査総括表（(1)+(2)）

区分	合計	年度																																				
		平成																															令和					
		1	2	3	4	5	6	7	8	9	10	11	12	13	14	15	16	17	18	19	20	21	22	23	24	25	26	27	28	29	30	1	2	3	4	5	6
調査実施地点数	3,408	110	167	197	190	200	196	164	160	163	164	157	76	69	70	70	70	70	70	69	65	64	58	54	60	55	55	58	55	57	56	56	57	59	57	54	56
環境基準超過数	105	20	14	4	3	2	1	1	0	0	1	4	6	1	3	5	3	3	1	5	4	3	4	1	1	1	1	1	1	1	0	0	1	0	4	4	1
環境基準超過率(%)	3.1	18.2	8.4	2.0	1.6	1.0	0.5	0.6	0.0	0.0	0.6	2.5	7.9	1.4	4.3	7.1	4.3	4.3	1.4	7.2	6.2	4.7	6.9	1.9	1.7	1.8	1.8	1.7	1.8	1.8	0.0	0.0	1.8	0.0	7.0	7.4	1.8

2　継続監視調査（名称変更、平成20年度までは定期モニタリング調査）

区分	合計	年度																																				
		平成																															令和					
		1	2	3	4	5	6	7	8	9	10	11	12	13	14	15	16	17	18	19	20	21	22	23	24	25	26	27	28	29	30	1	2	3	4	5	6
調査実施地点数	7,866	―	114	233	274	319	327	328	321	282	295	309	218	235	226	214	205	198	205	207	208	191	183	164	173	181	181	190	189	193	193	194	196	223	235	232	230
環境基準超過数	2,181	―	48	85	81	87	81	84	79	67	58	55	64	58	57	56	65	66	67	59	56	59	51	56	59	54	62	57	56	55	50	49	53	64	63	59	61
環境基準超過率(%)	27.7	―	42.1	36.5	29.6	27.3	24.8	25.6	24.6	23.8	19.7	17.8	29.4	24.7	25.2	26.2	31.7	33.3	32.7	28.5	26.9	30.9	27.9	34.1	34.1	29.8	34.3	30.0	29.6	28.5	25.9	25.3	27.0	28.7	26.8	25.4	26.5

3 汚染井戸周辺地区調査

区分	合計	年度																																			
		平成																													令和						
		1	2	3	4	5	6	7	8	9	10	11	12	13	14	15	16	17	18	19	20	21	22	23	24	25	26	27	28	29	30	1	2	3	4	5	6
調査地区数	259	20	20	14	8	5	10	12	4	4	2	1	8	5	8	7	9	8	8	6	3	3	3	10	1	1	5	4	5	9	7	4	6	10	5	10	14
調査実施地点数	3,950	613	450	227	401	76	47	167	72	61	19	19	124	61	87	71	105	58	69	43	51	20	36	76	26	2	40	110	44	85	106	14	225	136	29	87	93
環境基準超過数	596	136	81	61	15	14	4	16	12	2	4	2	37	10	9	10	10	7	2	11	7	4	7	3	3	0	7	27	2	14	6	0	36	17	3	7	10
環境基準超過率(%)	15.1	22.2	18.0	26.9	3.7	18.4	8.5	9.6	16.7	3.3	21.1	10.5	29.8	16.4	10.3	14.1	9.5	12.1	2.9	25.6	13.7	20.0	19.4	3.9	11.5	0.0	17.5	24.5	4.5	16.5	5.7	0.0	16.0	12.5	10.3	8.0	10.8

※汚染井戸周辺地区調査を実施するに至った起点の概況調査の汚染井戸は含みません。

4 その他の調査

区分	合計	年度																																			
		平成																													令和						
		1	2	3	4	5	6	7	8	9	10	11	12	13	14	15	16	17	18	19	20	21	22	23	24	25	26	27	28	29	30	1	2	3	4	5	6
調査実施地点数	100	—	—	—	—	—	—	—	—	—	—	—	—	2	—	—	—	—	2	7	—	10	31	5	2	15	5	3	1	2	6	6	−	−	−	1	2
環境基準超過数	8	—	—	—	—	—	—	—	—	—	—	—	—	0	—	—	—	—	1	0	—	0	0	2	0	0	1	0	1	0	3	0	−	−	−	0	0
環境基準超過率(%)	8.0	—	—	—	—	—	—	—	—	—	—	—	—	0.0	—	—	—	—	50.0	0.0	—	0.0	0.0	40.0	0.0	0.0	20.0	0.0	100	0.0	50.0	0.0	−	−	−	0.0	0.0

5 総 合 計(1+2+3+4)

区分	合計	年度																																			
		平成																													令和						
		1	2	3	4	5	6	7	8	9	10	11	12	13	14	15	16	17	18	19	20	21	22	23	24	25	26	27	28	29	30	1	2	3	4	5	6
調査実施地点数	15,324	723	731	657	865	595	570	659	553	506	478	485	418	367	383	355	380	326	346	326	324	285	308	299	261	253	281	361	289	337	361	270	478	418	321	374	381
環境基準超過数	2,890	156	143	150	99	103	86	101	91	69	63	61	107	69	69	71	78	76	71	75	67	66	62	62	63	55	71	85	60	70	59	49	90	81	70	70	72
環境基準超過率(%)	18.9	21.6	19.6	22.8	11.4	17.3	15.1	15.3	16.5	13.6	13.2	12.6	25.6	18.8	18.0	20.0	20.5	23.3	20.5	23.0	20.7	23.2	20.1	20.7	24.1	21.7	25.3	23.5	20.8	20.8	16.3	18.1	18.8	19.4	21.8	18.7	18.9

Ⅱ　地下水の水質測定結果

（個　　表）

令和6年度　概況調査（定点方式）結果

（単位：mg/L）

計画番号	市区町村名	地区番号	地区名	井戸番号	採取年月日	カドミウム	全シアン	鉛	六価クロム	砒素	総水銀	アルキル水銀	PCB	ジクロロメタン	四塩化炭素	1,2-ジクロロエタン	1,1-ジクロロエチレン	1,2-ジクロロエチレン	1,1,1-トリクロロエタン	1,1,2-トリクロロエタン	トリクロロエチレン	テトラクロロエチレン	1,3-ジクロロプロペン	チウラム	シマジン	チオベンカルブ	ベンゼン	セレン	硝酸性窒素	亜硝酸性窒素	硝酸性窒素及び亜硝酸性窒素	ふっ素	ほう素	クロロエチレン	1,4-ジオキサン	用途区分
1	福島市	0030	大平寺	000100	2024年05月31日			< 0.005		< 0.001									< 0.0005		< 0.001	< 0.0005															工業
2	福島市	5621	松川町沼袋	000100	2024年06月03日														< 0.0005		< 0.001	< 0.0005															飲用
3	福島市	1281	飯坂町湯野	000300	2024年06月10日											< 0.0004	< 0.002	< 0.004	< 0.0005	< 0.0006	< 0.001	< 0.0005												< 0.0002		飲用
4	会津若松市	5410	門田町	000400	2024年05月27日					< 0.005																			0.6	< 0.1	0.7	< 0.08	0.03			雑用
5	郡山市	1410	堂前町	000300	2024年06月19日	< 0.0003	< 0.1	< 0.005	< 0.01	< 0.005	< 0.0005	< 0.0005																< 0.002				< 0.08	< 0.02			飲用
6	郡山市	1370	大槻町	000700	2024年06月18日																											0.12				雑用
7	郡山市	0220	安積町成田	000700	2024年06月18日																	< 0.0005														その他
8	郡山市	0320	安積町笹川	000400	2024年06月20日				< 0.01																											工業
9	いわき市	0332	四倉町字田戸	024002	2024年06月11日		< 0.1																						0.8	< 0.1	0.9		0.03			雑用
10	いわき市	0101	平	024003	2024年06月11日		< 0.1																						1.1	< 0.1	1.2		0.02			雑用
11	いわき市	0702	遠野町上遠野	024001	2024年06月11日	< 0.0003	< 0.1	< 0.005	< 0.01	< 0.005	< 0.0005			< 0.002	< 0.0002	< 0.0004	< 0.002	< 0.004	< 0.0005	< 0.0006	< 0.001	< 0.0005	< 0.0002				< 0.001	< 0.002	0.5	< 0.1	0.6	0.12	0.07	< 0.0002	< 0.005	飲用
12	いわき市	0702	遠野町上遠野	017102	2024年06月11日	< 0.0003	< 0.1	< 0.005	< 0.01	< 0.005	< 0.0005			< 0.002	< 0.0002	< 0.0004	< 0.002	< 0.004	< 0.0005	< 0.0006	< 0.001	< 0.0005	< 0.0002				< 0.001	< 0.002	<0.1	< 0.1	<0.2	0.39	0.21	< 0.0002	< 0.005	水道
13	いわき市	4150	添野町	018002	2024年06月11日	< 0.0003	< 0.1	< 0.005	< 0.01	< 0.005	< 0.0005			< 0.002	< 0.0002	< 0.0004	< 0.002	< 0.004	< 0.0005	< 0.0006	< 0.001	< 0.0005	< 0.0002				< 0.001	< 0.002	< 0.1	< 0.1	< 0.2	0.38	0.38	< 0.0002	< 0.005	雑用
14	須賀川市	0560	森宿	000700	2024年06月03日		< 0.1	< 0.005	< 0.01					< 0.002	< 0.0002	< 0.0004	< 0.002	< 0.004	< 0.0005	< 0.0006	< 0.001	< 0.0005							6.5	< 0.1	6.6			< 0.0002		雑用
15	喜多方市	0590	松山町村松	000500	2024年09月17日		< 0.1									< 0.0004	< 0.002	< 0.004	< 0.0005	< 0.0006	< 0.001	< 0.0005											0.02			雑用
16	喜多方市	5145	豊川町	000500	2024年09月17日																												< 0.02			その他
17	二本松市	1920	岡ノ内	000200	2024年05月07日																								0.3	< 0.1	0.4	< 0.08				工業
18	田村市	5510	春山	000300	2024年06月03日									< 0.002	< 0.0002	< 0.0004	< 0.002	< 0.004	< 0.0005	< 0.0006	< 0.001	< 0.0005												< 0.0002		飲用
19	南相馬市	2370	小高区蛯沢	001600	2024年05月13日			< 0.005	< 0.01	< 0.005																		< 0.002				< 0.08	< 0.02			飲用
20	南相馬市	0800	原町区旭町	000200	2024年05月13日																								3.2	< 0.1	3.3		0.03			飲用
21	伊達市	7100	梁川町	000200	2024年06月17日			< 0.005																								< 0.08	0.02			工業
22	天栄村	5300	白子	000100	2024年07月30日									< 0.002	< 0.0002	< 0.0004	< 0.002	< 0.004	< 0.0005	< 0.0006	< 0.001	< 0.0005												< 0.0002		飲用
23	南会津町	2120	中荒井	000700	2024年07月09日									< 0.002																						飲用
24	西会津町	3390	上野尻	000500	2024年05月07日		< 0.1	< 0.005	< 0.01							< 0.0004	< 0.002	< 0.004	< 0.0005	< 0.0006	< 0.001	< 0.0005							3.3	< 0.1	3.4	< 0.08	< 0.02			飲用
25	西郷村	5920	米	000600	2024年06月03日		< 0.1	< 0.005	< 0.01								< 0.002	< 0.004		< 0.0006	< 0.001	< 0.0005											< 0.02			雑用
26	矢祭町	0990	小田川	001000	2024年05月13日				< 0.01																				0.7	< 0.1	0.8	< 0.08	< 0.02			雑用
27	矢祭町	5440	下関河内	000200	2024年05月13日									< 0.002		< 0.0004	< 0.002	< 0.004	< 0.0005	< 0.0006	< 0.001	< 0.0005							4.1	< 0.1	4.2	0.22	< 0.02	< 0.0002		飲用
28	石川町	5980	坂路	000400	2024年06月03日			< 0.005	< 0.01					< 0.002	< 0.0002	< 0.0004	< 0.002	< 0.004	< 0.0005	< 0.0006	< 0.001	< 0.0005										< 0.08	< 0.02	< 0.0002		飲用
29	古殿町	6010	山上	000300	2024年07月22日									< 0.002	< 0.0002	< 0.0004	< 0.002	< 0.004	< 0.0005	< 0.0006	< 0.001	< 0.0005												< 0.0002		飲用
30	新地町	4720	新地町杉目	000100	2024年07月24日																												< 0.02			飲用

令和6年度　概況調査（ローリング方式）結果

（単位：mg/L）

計画番号	市区町村名	地区番号	地区名	井戸番号	採取年月日	カドミウム	全シアン	鉛	六価クロム	砒素	総水銀	アルキル水銀	PCB	ジクロロメタン	四塩化炭素	1,2-ジクロロエタン	1,1-ジクロロエチレン	1,2-ジクロロエチレン	1,1,1-トリクロロエタン	1,1,2-トリクロロエタン	トリクロロエチレン	テトラクロロエチレン	1,3-ジクロロプロペン	チウラム	シマジン	チオベンカルブ	ベンゼン	セレン	硝酸性窒素	亜硝酸性窒素	硝酸性窒素及び亜硝酸性窒素	ふっ素	ほう素	クロロエチレン	1,4-ジオキサン	用途区分
15	楢葉町	6060	山田岡	000400	2024年05月13日	＜0.0003	＜0.1	＜0.005	＜0.01	＜0.005	＜0.0005		＜0.0005	＜0.002	＜0.0002	＜0.0004	＜0.002	＜0.004	＜0.0005	＜0.0006	＜0.001	＜0.0005	＜0.0002	＜0.0006	＜0.0003	＜0.002	＜0.001	＜0.002	＜0.1	＜0.1	＜0.2	＜0.08	＜0.02	＜0.0002	＜0.005	水道
19	いわき市	1640	小名浜住吉	024102	2024年06月11日	＜0.0003	＜0.1	＜0.005	＜0.01	0.015	＜0.0005		＜0.0005	＜0.002	＜0.0002	＜0.0004	＜0.002	0.011	＜0.0005	＜0.0006	＜0.001	＜0.0005	＜0.0002	＜0.0006	＜0.0003	＜0.002	＜0.001	＜0.002	＜0.1	＜0.1	＜0.2	0.09	0.08	0.0013	＜0.005	雑用
21	南相馬市	7800	鹿島区橲原	000200	2024年05月13日	＜0.0003	＜0.1	＜0.005	＜0.01	＜0.005	＜0.0005		＜0.0005	＜0.002	＜0.0002	＜0.0004	＜0.002	＜0.004	＜0.0005	＜0.0006	＜0.001	＜0.0005	＜0.0002	＜0.0006	＜0.0003	＜0.002	＜0.001	＜0.002	1.0	＜0.1	1.1	＜0.08	＜0.02	＜0.0002	＜0.005	雑用
23	葛尾村	2480	落合	001600	2024年09月02日	＜0.0003	＜0.1	＜0.005	＜0.01	＜0.005	＜0.0005		＜0.0005	＜0.002	＜0.0002	＜0.0004	＜0.002	＜0.004	＜0.0005	＜0.0006	＜0.001	＜0.0005	＜0.0002	＜0.0006	＜0.0003	＜0.002	＜0.001	＜0.002	0.2	＜0.1	0.3	＜0.08	＜0.02	＜0.0002	＜0.005	飲用
25	川内村	5540	上川内	002900	2024年09月02日	＜0.0003	＜0.1	＜0.005	＜0.01	＜0.005	＜0.0005		＜0.0005	＜0.002	＜0.0002	＜0.0004	＜0.002	＜0.004	＜0.0005	＜0.0006	＜0.001	＜0.0005	＜0.0002	＜0.0006	＜0.0003	＜0.002	＜0.001	＜0.002	0.7	＜0.1	0.8	＜0.08	＜0.02	＜0.0002	＜0.005	飲用
33	川俣町	6350	山木屋	001800	2024年05月15日	＜0.0003	＜0.1	＜0.005	＜0.01	＜0.005	＜0.0005		＜0.0005	＜0.002	＜0.0002	＜0.0004	＜0.002	＜0.004	＜0.0005	＜0.0006	＜0.001	＜0.0005	＜0.0002	＜0.0006	＜0.0003	＜0.002	＜0.001	＜0.002	0.6	＜0.1	0.7	＜0.08	＜0.02	＜0.0002	＜0.005	飲用
34	葛尾村	2500	葛尾	000200	2024年09月02日	＜0.0003	＜0.1	＜0.005	＜0.01	＜0.005	＜0.0005		＜0.0005	＜0.002	＜0.0002	＜0.0004	＜0.002	＜0.004	＜0.0005	＜0.0006	＜0.001	＜0.0005	＜0.0002	＜0.0006	＜0.0003	＜0.002	＜0.001	＜0.002	＜0.1	＜0.1	＜0.2	＜0.08	＜0.02	＜0.0002	＜0.005	飲用
36	田村市	6900	常葉町早稲川	000100	2024年05月13日	＜0.0003	＜0.1	＜0.005	＜0.01	＜0.005	＜0.0005		＜0.0005	＜0.002	＜0.0002	＜0.0004	＜0.002	＜0.004	＜0.0005	＜0.0006	＜0.001	＜0.0005	＜0.0002	＜0.0006	＜0.0003	＜0.002	＜0.001	＜0.002	2.7	＜0.1	2.8	＜0.08	＜0.02	＜0.0002	＜0.005	飲用
37	小野町	1030	小野新町	000400	2024年05月07日	＜0.0003	＜0.1	＜0.005	＜0.01	＜0.005	＜0.0005		＜0.0005	＜0.002	＜0.0002	＜0.0004	＜0.002	＜0.004	＜0.0005	＜0.0006	＜0.001	＜0.0005	＜0.0002	＜0.0006	＜0.0003	＜0.002	＜0.001	＜0.002	8.2	＜0.1	8.3	0.18	0.09	＜0.0002	＜0.005	雑用
40	いわき市	2850	遠野町大平	024101	2024年06月11日	＜0.0003	＜0.1	＜0.005	＜0.01	＜0.005	＜0.0005		＜0.0005	＜0.002	＜0.0002	＜0.0004	＜0.002	＜0.004	＜0.0005	＜0.0006	＜0.001	＜0.0005	＜0.0002	＜0.0006	＜0.0003	＜0.002	＜0.001	＜0.002	1.8	＜0.1	1.9	＜0.08	＜0.02	＜0.0002	＜0.005	雑用
41	いわき市	2420	田人町南大平	018104	2024年06月11日	＜0.0003	＜0.1	＜0.005	＜0.01	＜0.005	＜0.0005		＜0.0005	＜0.002	＜0.0002	＜0.0004	＜0.002	＜0.004	＜0.0005	＜0.0006	＜0.001	＜0.0005	＜0.0002	＜0.0006	＜0.0003	＜0.002	＜0.001	＜0.002	1.0	＜0.1	1.1	＜0.08	＜0.02	＜0.0002	＜0.005	飲用
44	福島市	5621	松川町沼袋	000300	2024年06月03日	＜0.0003	＜0.1	＜0.005	＜0.02	＜0.001	＜0.0005		＜0.0005	＜0.002	＜0.0002	＜0.0004	＜0.002	＜0.004	＜0.0005	＜0.0006	＜0.001	＜0.0005	＜0.0002	＜0.0006	＜0.0003	＜0.002	＜0.001	＜0.002	7.5	＜0.1	7.6	＜0.08	＜0.02	＜0.0002	＜0.005	雑用
46	二本松市	2060	西勝田	001000	2024年05月07日	＜0.0003	＜0.1	＜0.005	＜0.01	＜0.005	＜0.0005		＜0.0005	＜0.002	＜0.0002	＜0.0004	＜0.002	＜0.004	＜0.0005	＜0.0006	＜0.001	＜0.0005	＜0.0002	＜0.0006	＜0.0003	＜0.002	＜0.001	＜0.002	1.3	＜0.1	1.4	0.10	＜0.02	＜0.0002	＜0.005	飲用
47	三春町	6900	芹ヶ沢	000300	2024年05月13日	＜0.0003	＜0.1	＜0.005	＜0.01	＜0.005	＜0.0005		＜0.0005	＜0.002	＜0.0002	＜0.0004	＜0.002	＜0.004	＜0.0005	＜0.0006	＜0.001	＜0.0005	＜0.0002	＜0.0006	＜0.0003	＜0.002	＜0.001	＜0.002	2.2	＜0.1	2.3	＜0.08	＜0.02	＜0.0002	＜0.005	飲用
50	平田村	6900	九生滝	000100	2024年05月07日	＜0.0003	＜0.1	＜0.005	＜0.01	＜0.005	＜0.0005		＜0.0005	＜0.002	＜0.0002	＜0.0004	＜0.002	＜0.004	＜0.0005	＜0.0006	＜0.001	＜0.0005	＜0.0002	＜0.0006	＜0.0003	＜0.002	＜0.001	＜0.002	4.7	＜0.1	4.8	＜0.08	＜0.02	＜0.0002	＜0.005	飲用
58	郡山市	1540	日和田町八丁目	000100	2024年07月09日	＜0.0003	＜0.1	＜0.005	＜0.01	＜0.005	＜0.0005	＜0.0005	＜0.0005	＜0.002	＜0.0002	＜0.0004	＜0.002	＜0.004	＜0.0005	＜0.0006	＜0.001	＜0.0005	＜0.0002	＜0.0006	＜0.0003	＜0.002	＜0.001	＜0.002	0.56	＜0.1	0.6	＜0.08	＜0.02	＜0.0002	＜0.005	雑用
65	矢祭町	5420	東舘	000900	2024年05月13日	＜0.0003	＜0.1	＜0.005	＜0.01	＜0.005	＜0.0005		＜0.0005	＜0.002	＜0.0002	＜0.0004	＜0.002	＜0.004	＜0.0005	＜0.0006	＜0.001	＜0.0005	＜0.0002	＜0.0006	＜0.0003	＜0.002	＜0.001	＜0.002	1.5	＜0.1	1.6	0.08	＜0.02	＜0.0002	＜0.005	飲用
71	中島村	3130	滑津	004300	2024年05月07日	＜0.0003	＜0.1	＜0.005	＜0.01	＜0.005	＜0.0005		＜0.0005	＜0.002	＜0.0002	＜0.0004	＜0.002	＜0.004	＜0.0005	＜0.0006	＜0.001	＜0.0005	＜0.0002	＜0.0006	＜0.0003	＜0.002	＜0.001	＜0.002	＜0.1	＜0.1	＜0.2	＜0.08	＜0.02	＜0.0002	＜0.005	雑用
77	郡山市	4100	逢瀬町多田野	000900	2024年07月09日	＜0.0003	＜0.1	＜0.005	＜0.01	＜0.005	＜0.0005	＜0.0005	＜0.0005	＜0.002	＜0.0002	＜0.0004	＜0.002	＜0.004	＜0.0005	＜0.0006	＜0.001	＜0.0005	＜0.0002	＜0.0006	＜0.0003	＜0.002	＜0.001	＜0.002	0.54	＜0.1	0.6	＜0.08	0.03	＜0.0002	＜0.005	飲用
81	白河市	3220	旗宿	000800	2024年05月07日	＜0.0003	＜0.1	＜0.005	＜0.01	＜0.005	＜0.0005		＜0.0005	＜0.002	＜0.0002	＜0.0004	＜0.002	＜0.004	＜0.0005	＜0.0006	＜0.001	＜0.0005	＜0.0002	＜0.0006	＜0.0003	＜0.002	＜0.001	＜0.002	1.2	＜0.1	1.3	＜0.08	＜0.02	＜0.0002	＜0.005	雑用
84	会津若松市	5420	原新橋	000200	2024年09月02日	＜0.0003	＜0.1	＜0.005	＜0.01	＜0.005	＜0.0005		＜0.0005	＜0.002	＜0.0002	＜0.0004	＜0.002	＜0.004	＜0.0005	＜0.0006	＜0.001	＜0.0005	＜0.0002	＜0.0006	＜0.0003	＜0.002	＜0.001	＜0.002	8.1	＜0.1	8.2	＜0.08	0.02	＜0.0002	＜0.005	雑用
89	磐梯町	2140	大谷	000300	2024年09月02日	＜0.0003	＜0.1	＜0.005	＜0.01	＜0.005	＜0.0005		＜0.0005	＜0.002	＜0.0002	＜0.0004	＜0.002	＜0.004	＜0.0005	＜0.0006	＜0.001	＜0.0005	＜0.0002	＜0.0006	＜0.0003	＜0.002	＜0.001	＜0.002	＜0.1	＜0.1	＜0.2	＜0.08	＜0.02	＜0.0002	＜0.005	飲用
93	下郷町	3330	塩生	000500	2024年09月02日	＜0.0003	＜0.1	＜0.005	＜0.01	＜0.005	＜0.0005		＜0.0005	＜0.002	＜0.0002	＜0.0004	＜0.002	＜0.004	＜0.0005	＜0.0006	＜0.001	＜0.0005	＜0.0002	＜0.0006	＜0.0003	＜0.002	＜0.001	＜0.002	0.8	＜0.1	0.9	＜0.08	＜0.02	＜0.0002	＜0.005	飲用
100	西会津町	3500	下谷	000200	2024年05月07日	＜0.0003	＜0.1	＜0.005	＜0.01	＜0.005	＜0.0005		＜0.0005	＜0.002	＜0.0002	＜0.0004	＜0.002	＜0.004	＜0.0005	＜0.0006	＜0.001	＜0.0005	＜0.0002	＜0.0006	＜0.0003	＜0.002	＜0.001	＜0.002	0.1	＜0.1	0.2	＜0.08	＜0.02	＜0.0002	＜0.005	飲用
101	柳津町	5360	大成沢	000100	2024年05月07日	＜0.0003	＜0.1	＜0.005	＜0.01	＜0.005	＜0.0005		＜0.0005	＜0.002	＜0.0002	＜0.0004	＜0.002	＜0.004	＜0.0005	＜0.0006	＜0.001	＜0.0005	＜0.0002	＜0.0006	＜0.0003	＜0.002	＜0.001	＜0.002	0.9	＜0.1	1.0	＜0.08	＜0.02	＜0.0002	＜0.005	雑用
109	只見町	4500	坂田	000200	2024年05月13日	＜0.0003	＜0.1	＜0.005	＜0.01	＜0.005	＜0.0005		＜0.0005	＜0.002	＜0.0002	＜0.0004	＜0.002	＜0.004	＜0.0005	＜0.0006	＜0.001	＜0.0005	＜0.0002	＜0.0006	＜0.0003	＜0.002	＜0.001	＜0.002	0.1	＜0.1	0.2	＜0.08	0.02	＜0.0002	＜0.005	雑用

令和6年度　汚染井戸周辺地区調査結果

（単位：mg/L）

番号	市区町村名	地区番号	地区名	井戸番号	採取年月日	カドミウム	全シアン	鉛	六価クロム	砒素	総水銀	アルキル水銀	PCB	ジクロロメタン	四塩化炭素	1,2-ジクロロエタン	1,1-ジクロロエチレン	1,2-ジクロロエチレン	1,1,1-トリクロロエタン	1,1,2-トリクロロエタン	トリクロロエチレン	テトラクロロエチレン	1,3-ジクロロプロペン	チウラム	シマジン	チオベンカルブ	ベンゼン	セレン	硝酸性窒素	亜硝酸性窒素	硝酸性窒素及び亜硝酸性窒素	ふっ素	ほう素	クロロエチレン	1,4-ジオキサン	用途区分
1	郡山市	0320	安積町笹川	000104	2024年12月12日																								2.3	< 0.1	2.4					工業
2	いわき市	1640	小名浜住吉	016003	2024年10月16日					< 0.005								< 0.004																< 0.0002		
3	須賀川市	0550	横山町	000100	2025年01月28日									< 0.002	< 0.0002	< 0.0004	0.005	< 0.004	0.0007	< 0.0006	0.043	< 0.0005												< 0.0002	0.011	その他
4	須賀川市	0550	横山町	001000	2025年01月28日									< 0.002	< 0.0002	< 0.0004	0.005	0.004	< 0.0005	< 0.0006	0.003	< 0.0005												< 0.0002	0.006	雑用
5	須賀川市	0550	横山町	002600	2025年01月28日									< 0.002	0.0004	< 0.0004	0.020	0.006	0.0042	< 0.0006	0.084	0.0005												< 0.0002	0.048	雑用
6	須賀川市	0550	横山町	003210	2025年01月28日									< 0.002	< 0.0002	< 0.0004	< 0.002	0.004	< 0.0005	< 0.0006	< 0.001	< 0.0005												< 0.0002	< 0.005	工業
7	須賀川市	0550	横山町	003220	2025年01月28日									< 0.002	< 0.0002	< 0.0004	< 0.002	< 0.004	< 0.0005	< 0.0006	< 0.001	< 0.0005												< 0.0002	< 0.005	飲用
8	須賀川市	0580	小作田	004000	2024年09月18日											< 0.0004	< 0.002	0.075	< 0.0005	< 0.0006	0.004	0.16												< 0.0002		雑用
9	須賀川市	0580	小作田	004100	2024年11月07日											< 0.0004	< 0.002	0.014	< 0.0005	< 0.0006	< 0.001	0.0006												< 0.0002		雑用
10	須賀川市	0580	小作田	004200	2024年11月07日											< 0.0004	< 0.002	< 0.004	< 0.0005	< 0.0006	< 0.001	< 0.0005												< 0.0002		雑用
11	須賀川市	0580	小作田	004300	2024年11月07日											< 0.0004	< 0.002	< 0.004	< 0.0005	< 0.0006	< 0.001	< 0.0005												< 0.0002		雑用
12	須賀川市	0580	小作田	004400	2024年11月07日											< 0.0004	< 0.002	< 0.004	< 0.0005	< 0.0006	< 0.001	< 0.0005												< 0.0002		雑用
13	須賀川市	0580	小作田	004500	2024年11月07日											< 0.0004	< 0.002	< 0.004	< 0.0005	< 0.0006	< 0.001	< 0.0005												< 0.0002		雑用
14	須賀川市	0580	小作田	004600	2024年11月07日											< 0.0004	< 0.002	< 0.004	< 0.0005	< 0.0006	< 0.001	< 0.0005												< 0.0002		雑用
15	須賀川市	0580	小作田	004700	2024年11月07日											< 0.0004	< 0.002	< 0.004	< 0.0005	< 0.0006	< 0.001	< 0.0005												< 0.0002		飲用
16	須賀川市	0580	小作田	004800	2024年11月07日											< 0.0004	< 0.002	< 0.004	< 0.0005	< 0.0006	< 0.001	< 0.0005												< 0.0002		雑用
17	須賀川市	0580	小作田	004900	2024年11月07日											< 0.0004	< 0.002	< 0.004	< 0.0005	< 0.0006	< 0.001	< 0.0005												< 0.0002		飲用
18	須賀川市	0580	小作田	005000	2024年11月07日											< 0.0004	< 0.002	< 0.004	< 0.0005	< 0.0006	< 0.001	< 0.0005												< 0.0002		雑用
19	須賀川市	0580	小作田	005100	2024年11月07日											< 0.0004	< 0.002	< 0.004	< 0.0005	< 0.0006	< 0.001	< 0.0005												< 0.0002		雑用
20	須賀川市	1850	滑川十貫内	000115	2024年12月17日																								13	< 0.1	13					雑用
21	須賀川市	1850	滑川十貫内	000116	2024年12月17日																								4.1	< 0.1	4.2					雑用
22	須賀川市	1850	滑川十貫内	000117	2024年12月17日																								1.5	< 0.1	1.6					雑用
23	須賀川市	1850	滑川十貫内	000118	2024年12月17日																								4.6	< 0.1	4.7					雑用
24	須賀川市	1850	滑川十貫内	000119	2024年12月17日																								18	< 0.1	18					飲用
25	須賀川市	5140	南上町	003901	2025年02月19日											< 0.0004	< 0.002	< 0.004	0.0095	< 0.0006	0.027	0.24												< 0.0002	< 0.005	その他
26	須賀川市	5140	南上町	003910	2025年02月19日											< 0.0004	< 0.002	< 0.004	< 0.0005	< 0.0006	< 0.001	< 0.0005												< 0.0002	< 0.005	雑用
27	須賀川市	5140	南上町	003920	2025年02月19日											< 0.0004	< 0.002	< 0.004	< 0.0005	< 0.0006	< 0.001	< 0.0005												< 0.0002	< 0.005	雑用
28	須賀川市	5140	南上町	003930	2025年02月19日											< 0.0004	< 0.002	< 0.004	< 0.0005	< 0.0006	< 0.001	< 0.0005												< 0.0002	< 0.005	雑用
29	二本松市	6401	下川崎1	002610	2025年02月12日																								2.3	< 0.1	2.4					飲用
30	二本松市	6401	下川崎1	002616	2025年02月12日																								4.7	< 0.1	4.8					飲用
31	二本松市	6401	下川崎1	002670	2025年02月12日																								1.6	< 0.1	1.7					飲用
32	二本松市	6401	下川崎1	002680	2025年02月12日																								3.2	< 0.1	3.3					飲用
33	二本松市	6401	下川崎1	002690	2025年02月12日																								2.9	< 0.1	3.0					飲用
34	二本松市	6401	下川崎1	002700	2025年02月12日																								4.0	< 0.1	4.1					飲用
35	二本松市	6401	下川崎1	002710	2025年02月12日																								3.3	< 0.1	3.4					飲用
36	二本松市	6401	下川崎1	002720	2025年02月12日																								4.7	< 0.1	4.8					飲用
37	二本松市	6401	下川崎1	002730	2025年02月12日																								3.3	< 0.1	3.4					飲用
38	二本松市	6401	下川崎1	002740	2025年02月12日																								7.0	< 0.1	7.1					飲用
39	二本松市	6401	下川崎1	002750	2025年02月12日																								3.9	< 0.1	4.0					飲用
40	二本松市	6401	下川崎1	002760	2025年02月12日																								1.0	< 0.1	1.1					飲用
41	二本松市	6401	下川崎1	002770	2025年02月12日																								2.3	< 0.1	2.4					飲用
42	二本松市	6401	下川崎1	002780	2025年02月12日																								4.3	< 0.1	4.4					飲用
43	二本松市	6401	下川崎1	002790	2025年02月12日																								3.5	< 0.1	3.6					飲用
44	田村市	7000	船引町船引	000100	2024年05月01日				< 0.01																											飲用
45	田村市	7000	船引町船引	000200	2024年05月01日				< 0.01																											飲用
46	田村市	7000	船引町船引	000300	2024年05月01日				< 0.01																											雑用
47	田村市	7000	船引町船引	000400	2024年05月01日				< 0.01																											雑用
48	田村市	7000	船引町船引	000500	2024年05月01日				< 0.01																											飲用
49	田村市	7000	船引町船引	000600	2024年05月01日				< 0.01																											飲用
50	田村市	7000	船引町船引	000700	2024年05月01日				< 0.01																											飲用

令和6年度　汚染井戸周辺地区調査結果

（単位：mg/L）

番号	市区町村名	地区番号	地区名	井戸番号	採取年月日	カドミウム	全シアン	鉛	六価クロム	砒素	総水銀	アルキル水銀	PCB	ジクロロメタン	四塩化炭素	1,2-ジクロロエタン	1,1-ジクロロエチレン	1,2-ジクロロエチレン	1,1,1-トリクロロエタン	1,1,2-トリクロロエタン	トリクロロエチレン	テトラクロロエチレン	1,3-ジクロロプロペン	チウラム	シマジン	チオベンカルブ	ベンゼン	セレン	硝酸性窒素	亜硝酸性窒素	硝酸性窒素及び亜硝酸性窒素	ふっ素	ほう素	クロロエチレン	1,4-ジオキサン	用途区分
51	田村市	7000	船引町船引	000800	2024年06月10日				< 0.01																											飲用
52	田村市	7000	船引町船引	000900	2024年06月10日				< 0.01																											雑用
53	田村市	7000	船引町船引	001000	2024年06月10日				< 0.01																											飲用
54	田村市	7000	船引町船引	001100	2024年06月10日				< 0.01																											雑用
55	田村市	7000	船引町船引	001200	2024年06月10日				< 0.01																											飲用
56	田村市	7000	船引町船引	001300	2024年06月10日				< 0.01																											飲用
57	田村市	7000	船引町船引	001400	2024年06月10日				< 0.01																											飲用
58	田村市	7000	船引町船引	001500	2024年06月10日				< 0.01																											飲用
59	田村市	7000	船引町船引	001600	2024年06月10日				< 0.01																											飲用
60	田村市	7000	船引町船引	001700	2024年06月10日				< 0.01																											飲用
61	田村市	7000	船引町船引	001800	2024年06月10日				< 0.01																											雑用
62	田村市	7000	船引町船引	001900	2024年06月10日				< 0.01																											飲用
63	田村市	7000	船引町船引	002000	2024年06月10日				< 0.01																											飲用
64	田村市	7000	船引町船引	002100	2024年06月10日				< 0.01																											雑用
65	田村市	7000	船引町船引	002200	2024年06月10日				< 0.01																											飲用
66	田村市	7000	船引町船引	002300	2024年06月10日				0.25																											その他
	田村市	7000	船引町船引	002300	2024年07月01日				0.07																											その他
67	本宮市	0780	糠沢	000200	2024年11月18日											< 0.0004	< 0.002	< 0.004	< 0.0005	< 0.0006	0.001	0.0008												< 0.0002	< 0.005	雑用
68	本宮市	0780	糠沢	003700	2024年11月18日											< 0.0004	< 0.002	0.020	< 0.0005	< 0.0006	0.009	0.29												< 0.0002	< 0.005	雑用
69	本宮市	0780	糠沢	003800	2024年11月18日											< 0.0004	< 0.002	< 0.004	< 0.0005	< 0.0006	< 0.001	< 0.0005												< 0.0002	< 0.005	飲用
70	本宮市	0780	糠沢	003900	2024年11月18日											< 0.0004	< 0.002	< 0.004	< 0.0005	< 0.0006	< 0.001	< 0.0005												< 0.0002	< 0.005	飲用
71	本宮市	0780	糠沢	008000	2024年11月18日											< 0.0004	< 0.002	0.036	< 0.0005	< 0.0006	0.081	0.080												< 0.0002	< 0.005	雑用
72	本宮市	0780	糠沢	008100	2024年11月18日											< 0.0004	< 0.002	< 0.004	< 0.0005	< 0.0006	< 0.001	< 0.0005												< 0.0002	< 0.005	飲用
73	本宮市	0780	糠沢	008110	2024年11月18日											< 0.0004	0.004	0.056	0.0008	< 0.0006	0.099	0.82												< 0.0002	0.016	雑用
74	本宮市	0780	糠沢	008120	2024年11月18日											< 0.0004	< 0.002	< 0.004	< 0.0005	< 0.0006	< 0.001	0.0006												< 0.0002	< 0.005	雑用
75	鏡石町	3160	深内町	000100	2025年01月28日									< 0.002	< 0.0002	< 0.0004	< 0.002	< 0.004	< 0.0005	< 0.0006	< 0.001	< 0.0005												< 0.0002	< 0.005	雑用
76	矢祭町	5430	宝坂	001200	2025年01月30日																								3.8	< 0.1	3.9					雑用
77	矢祭町	5430	宝坂	001300	2025年01月30日																								0.5	< 0.1	0.6					雑用
78	矢祭町	5430	宝坂	001400	2025年01月29日																								0.6	< 0.1	0.7					飲用
79	矢祭町	5430	宝坂	001500	2025年01月29日																								4.2	< 0.1	4.3					飲用
80	矢祭町	5430	宝坂	001600	2025年01月30日																								3.3	< 0.1	3.4					飲用
81	矢祭町	5430	宝坂	001700	2025年01月30日																								2.4	< 0.1	2.5					飲用
82	矢祭町	5430	宝坂	001800	2025年01月29日																								1.4	< 0.1	1.5					飲用
83	矢祭町	5430	宝坂	001900	2025年01月30日																								1.3	< 0.1	1.4					飲用
84	広野町	2650	折木	000700	2024年09月10日			< 0.005																												その他
85	浪江町	6900	立野	000200	2024年09月10日			< 0.005																												雑用
86	浪江町	6900	立野	000300	2024年09月10日			< 0.005																												雑用
87	新地町	4710	駒ヶ嶺	001000	2024年11月12日									< 0.002	< 0.0002	< 0.0004	< 0.002	< 0.004	< 0.0005	< 0.0006	< 0.001	< 0.0005												< 0.0002		雑用
88	新地町	4710	駒ヶ嶺	001100	2024年11月12日									< 0.002	< 0.0002	< 0.0004	< 0.002	< 0.004	< 0.0005	< 0.0006	< 0.001	< 0.0005												< 0.0002		その他
89	新地町	4710	駒ヶ嶺	001200	2024年11月12日									< 0.002	< 0.0002	< 0.0004	< 0.002	< 0.004	< 0.0005	< 0.0006	< 0.001	< 0.0005												< 0.0002		その他
90	新地町	4710	駒ヶ嶺	001300	2024年11月12日									< 0.002	< 0.0002	< 0.0004	< 0.002	< 0.004	< 0.0005	< 0.0006	< 0.001	< 0.0005												< 0.0002		雑用
91	新地町	4710	駒ヶ嶺	001400	2024年11月12日									< 0.002	< 0.0002	< 0.0004	< 0.002	< 0.004	< 0.0005	< 0.0006	< 0.001	< 0.0005												< 0.0002		雑用
92	新地町	4710	駒ヶ嶺	001500	2024年11月12日									< 0.002	< 0.0002	< 0.0004	< 0.002	< 0.004	< 0.0005	< 0.0006	< 0.001	< 0.0005												< 0.0002		雑用
93	新地町	4710	駒ヶ嶺	001600	2024年11月12日									< 0.002	< 0.0002	< 0.0004	< 0.002	< 0.004	< 0.0005	< 0.0006	< 0.001	< 0.0005												< 0.0002		工業

令和6年度　概況調査（継続方式）結果

（単位：mg/L）

計画番号	市区町村名	地区番号	地区名	井戸番号	採取年月日	カドミウム	全シアン	鉛	六価クロム	砒素	総水銀	アルキル水銀	PCB	ジクロロメタン	四塩化炭素	1,2-ジクロロエタン	1,1-ジクロロエチレン	1,2-ジクロロエチレン	1,1,1-トリクロロエタン	1,1,2-トリクロロエタン	トリクロロエチレン	テトラクロロエチレン	1,3-ジクロロプロペン	チウラム	シマジン	チオベンカルブ	ベンゼン	セレン	硝酸性窒素	亜硝酸性窒素	硝酸性窒素及び亜硝酸性窒素	ふっ素	ほう素	クロロエチレン	1,4-ジオキサン	用途区分
1	福島市	0010	笹木野周辺地区	000300	2024年06月11日														< 0.0005		< 0.001	< 0.0005														その他
2	福島市	0060	渡利周辺地区１	003400	2024年05月30日											< 0.0004	< 0.002	< 0.004	< 0.0005	< 0.0006	< 0.001	< 0.0005												< 0.0002		雑用
3	福島市	0060	渡利周辺地区２	001600	2024年05月30日											< 0.0004	< 0.002	0.025	< 0.0005	0.011	0.002	0.078												< 0.0002		雑用
4	福島市	0060	渡利周辺地区３	002800	2024年05月30日														< 0.0005	< 0.0006	< 0.001	< 0.0005														飲用
5	福島市	0090	瀬ノ上Ⅰ周辺地区１	000100	2024年06月10日											< 0.0004	< 0.002	0.013	< 0.0005	0.018	0.004	0.13												< 0.0002		その他
6	福島市	0090	瀬ノ上Ⅰ周辺地区３	002900	2024年05月30日									< 0.002		< 0.0004	< 0.002	0.042	< 0.0005	< 0.0006	< 0.001	< 0.0005												0.0010		工業
7	福島市	0090	瀬ノ上Ⅰ周辺地区４	003100	2024年05月30日													< 0.004	< 0.0005	< 0.0006	< 0.001	< 0.0005														雑用
8	福島市	0100	上鳥渡周辺地区１	000100	2024年06月11日														< 0.0005		< 0.001	0.0007														工業
9	福島市	0100	上鳥渡周辺地区２	001700	2024年06月11日											< 0.0004	< 0.002	< 0.004	< 0.0005	< 0.0006	< 0.001	0.0017												< 0.0002		雑用
10	福島市	0100	上鳥渡周辺地区３	004000	2024年06月11日														< 0.0005		< 0.001	0.0011														雑用
11	福島市	0100	上鳥渡周辺地区４	005700	2024年06月11日														< 0.0005		< 0.001	< 0.0005														雑用
12	福島市	1200	郷野目周辺地区２	000110	2024年05月31日											< 0.0004	< 0.002	< 0.004	< 0.0005	< 0.0006	< 0.001	< 0.0005												< 0.0002		雑用
13	福島市	1200	郷野目周辺地区３	002100	2024年05月31日											< 0.0004	< 0.002	0.006	< 0.0005	< 0.0006	< 0.001	< 0.0005												< 0.0002		雑用
14	福島市	1200	郷野目周辺地区４	009300	2024年05月31日											< 0.0004	< 0.002	0.004	< 0.0005	< 0.0006	< 0.001	< 0.0005												< 0.0002		雑用
15	福島市	1210	佐倉周辺地区	008400	2024年06月11日											< 0.0004	< 0.002	< 0.004	< 0.0005	< 0.0006	0.002	< 0.0005												< 0.0002		雑用
16	福島市	1230	泉Ⅰ周辺地区１	001700	2024年06月10日											< 0.0004	< 0.002	< 0.004	< 0.0005	< 0.0006	< 0.001	0.0027												< 0.0002		雑用
17	福島市	1230	泉Ⅰ周辺地区３	005300	2024年06月10日														< 0.0005		< 0.001	0.0037														雑用
18	福島市	1270	笹谷Ⅰ周辺地区１	000100	2024年06月10日														< 0.0005		< 0.001	0.0031														その他
19	福島市	1270	笹谷Ⅰ周辺地区２	000700	2024年06月10日											< 0.0004	< 0.002	< 0.004	< 0.0005	0.0011	< 0.001	0.0078												< 0.0002		雑用
20	福島市	1270	笹谷Ⅰ周辺地区４	021800	2024年06月10日														< 0.0005		< 0.001	< 0.0005														飲用
21	福島市	1270	笹谷Ⅰ周辺地区５	026600	2024年06月10日														< 0.0005		< 0.001	0.0009														雑用
22	福島市	1270	笹谷Ⅱ	000202	2024年06月10日														< 0.0005		< 0.001	< 0.0005														雑用
23	福島市	4290	明治Ⅰ周辺地区	000100	2024年06月03日											< 0.0004	< 0.002	< 0.004	< 0.0005	< 0.0006	< 0.001	< 0.0005												< 0.0002		飲用
24	福島市	5400	明治Ⅱ周辺地区	001400	2024年06月03日						< 0.0005																									雑用
25	福島市	0070	黒岩Ⅲ周辺地区１	000401	2024年05月31日																								3.3	< 0.1	3.4					雑用
26	福島市	0070	黒岩Ⅲ周辺地区２	001009	2024年05月31日																								9.6	< 0.1	9.7					雑用
27	福島市	0070	黒岩Ⅲ周辺地区３	001005	2024年05月31日																								11	< 0.1	11					雑用
28	福島市	7040	岡島周辺地区１	000200	2024年07月08日																								10	< 0.1	10					雑用
29	福島市	7040	岡島周辺地区２	001100	2024年05月30日																								5.0	< 0.1	5.1					飲用
30	福島市	7040	岡島周辺地区３	001041	2024年05月30日																								2.4	< 0.1	2.5					飲用
31	会津若松市	1300	城西町周辺地区１	001000	2024年04月10日				< 0.01	< 0.005						< 0.0004	< 0.002	< 0.004	< 0.0005	< 0.0006	< 0.001	< 0.0005														雑用
32	会津若松市	5380	城西町周辺地区２	002300	2025年01月20日				< 0.01	< 0.005						< 0.0004	< 0.002	< 0.004	< 0.0005	< 0.0006	< 0.001	0.0053														飲用
33	会津若松市	5030	城西町周辺地区３	002100	2024年04月10日				< 0.01	< 0.005						< 0.0004	< 0.002	< 0.004	< 0.0005	< 0.0006	< 0.001	0.0038														雑用
34	会津若松市	0120	門田町飯寺Ⅱ周辺地区	000301	2024年04月10日											< 0.0004	< 0.002	< 0.004	< 0.0005	< 0.0006	< 0.001	< 0.0005														飲用
35	会津若松市	5380	材木町周辺地区１	002200	2024年04月24日											< 0.0004	< 0.002	< 0.004	< 0.0005	< 0.0006	< 0.001	0.0088														雑用
36	会津若松市	5030	材木町周辺地区２	001200	2024年04月24日											< 0.0004	< 0.002	< 0.004	< 0.0005	< 0.0006	< 0.001	0.0086														飲用
37	会津若松市	0180	門田町日吉周辺地区１	000810	2024年09月09日											< 0.0004	< 0.002	< 0.004	< 0.0005	< 0.0006	< 0.001	0.0041														雑用
38	会津若松市	0180	門田町日吉周辺地区２	001000	2024年09月09日											< 0.0004	< 0.002	0.004	< 0.0005	< 0.0006	< 0.001	0.016														飲用
39	会津若松市	0180	門田町日吉周辺地区３	001710	2024年09月09日											< 0.0004	< 0.002	< 0.004	< 0.0005	< 0.0006	< 0.001	0.0006														雑用
40	会津若松市	1300	川原町周辺地区	004800	2025年01月20日											< 0.0004	< 0.002	< 0.004	< 0.0005	< 0.0006	< 0.001	0.0024														雑用
41	会津若松市	5040	扇町周辺地区１	000100	2024年05月27日											< 0.0004	< 0.002	0.004	< 0.0005	< 0.0006	< 0.001	< 0.0005										< 0.08		0.0068		雑用
42	会津若松市	5040	扇町周辺地区２	000700	2024年06月05日											< 0.0004	< 0.002	< 0.004	< 0.0005	< 0.0006	< 0.001	< 0.0005										0.090		0.13		雑用
43	会津若松市	5040	扇町周辺地区３	001900	2024年05月27日											< 0.0004	< 0.002	0.010	< 0.0005	< 0.0006	< 0.001	< 0.0005										< 0.08		0.0016		飲用
44	会津若松市	5040	扇町周辺地区４	000600	2024年05月27日											< 0.0004	< 0.002	< 0.004	< 0.0005	< 0.0006	< 0.001	< 0.0005										0.13		0.0037		雑用
45	会津若松市	1340	一箕町八幡	000800	2024年11月11日					0.020																						< 0.08				雑用
46	会津若松市	2190	東長原Ⅰ周辺地区２	001100	2024年10月07日		< 0.1																									0.13				雑用
48	会津若松市	2190	東長原Ⅱ周辺地区２	000800	2024年10月07日		< 0.1																						10	< 0.1	10	< 0.08				雑用
49	会津若松市	2190	東長原Ⅱ周辺地区３	002000	2024年10月07日		< 0.1							< 0.002															22	< 0.1	23	< 0.08				雑用
50	会津若松市	5420	湊町原新橋周辺	000200	2024年09月02日																								8.1	< 0.1	8.2					雑用

令和6年度　概況調査（継続方式）結果

（単位：mg/L）

計画番号	市区町村名	地区番号	地区名	井戸番号	採取年月日	カドミウム	全シアン	鉛	六価クロム	砒素	総水銀	アルキル水銀	PCB	ジクロロメタン	四塩化炭素	1,2-ジクロロエタン	1,1-ジクロロエチレン	1,2-ジクロロエチレン	1,1,1-トリクロロエタン	1,1,2-トリクロロエタン	トリクロロエチレン	テトラクロロエチレン	1,3-ジクロロプロペン	チウラム	シマジン	チオベンカルブ	ベンゼン	セレン	硝酸性窒素	亜硝酸性窒素	硝酸性窒素及び亜硝酸性窒素	ふっ素	ほう素	クロロエチレン	1,4-ジオキサン	用途区分
51	会津若松市	0130	一箕町	000900	2025年01月20日																						< 0.001									雑用
52	会津若松市	5450	御旗町	000100	2024年10月07日											< 0.0004	< 0.002	< 0.004	< 0.0005	< 0.0006	< 0.001	0.0026														飲用
53	会津若松市	0400	千石町	000200	2024年04月22日											< 0.0004	< 0.002	< 0.004	< 0.0005	< 0.0006	< 0.001	< 0.0005												< 0.0002		雑用
54	会津若松市	0180	対馬館町周辺地区	002200	2024年09月09日											< 0.0004	< 0.002	< 0.004	< 0.0005	< 0.0006	< 0.001	0.026														雑用
55	会津若松市	1320	七日町・日新町・大町周辺地区１	000400	2024年04月15日					0.009						< 0.0004	< 0.002	0.025	< 0.0005	< 0.0006	< 0.001	< 0.0005												0.0002		雑用
56	会津若松市	0300	七日町・日新町・大町周辺地区２	000200	2024年04月15日											< 0.0004	< 0.002	< 0.004	0.011	< 0.0006	< 0.001	0.0013												< 0.0002		雑用
57	会津若松市	0190	七日町・日新町・大町周辺地区３	000200	2024年04月15日											< 0.0004	< 0.002	0.008	< 0.0005	< 0.0006	< 0.001	< 0.0005												0.0003		雑用
58	会津若松市	1320	七日町・日新町・大町周辺地区４	000500	2024年04月15日											< 0.0004	< 0.002	0.016	< 0.0005	< 0.0006	< 0.001	< 0.0005												0.0002		雑用
59	会津若松市	1320	七日町・日新町・大町周辺地区５	000530	2024年04月15日											< 0.0004	< 0.002	0.029	< 0.0005	< 0.0006	< 0.001	< 0.0005												0.0003		雑用
60	会津若松市	1320	七日町・日新町・大町周辺地区６	000540	2024年04月15日											< 0.0004	< 0.002	0.007	< 0.0005	< 0.0006	< 0.001	< 0.0005												< 0.0002		雑用
61	会津若松市	5380	七日町・日新町・大町周辺地区７	004200	2024年04月15日											< 0.0004	< 0.002	0.011	< 0.0005	< 0.0006	< 0.001	< 0.0005												< 0.0002		雑用
62	会津若松市	5380	七日町・日新町・大町周辺地区８	003900	2024年04月15日											< 0.0004	< 0.002	< 0.004	< 0.0005	< 0.0006	< 0.001	< 0.0005												< 0.0002		雑用
63	会津若松市	5400	神指町周辺	000400	2025年02月03日					0.020																										雑用
64	郡山市	0200	田村町徳定周辺地区	000100	2024年04月17日											< 0.0004	< 0.002	< 0.004	< 0.0005	< 0.0006	< 0.001	0.0012														雑用
65	郡山市	0280	笹川周辺地区１	000100	2024年11月27日											< 0.0004	0.015	0.26	< 0.0005	< 0.0006	0.093	< 0.0005												0.0085		工業
66	郡山市	0280	笹川周辺地区２	000400	2024年11月27日											< 0.0004	< 0.002	< 0.004	< 0.0005	< 0.0006	< 0.001	0.0005														雑用
67	郡山市	0290	富久山町福原周辺地区１	000202	2024年07月18日											< 0.0004	< 0.002	0.27	< 0.0005	< 0.0006	< 0.001	< 0.0005														工業
68	郡山市	1490	外河原周辺地区３	000900	2024年04月18日											< 0.0004	0.004	0.025	< 0.0005	< 0.0006	< 0.001	< 0.0005														工業
69	郡山市	1490	外河原周辺地区４	001100	2024年04月17日											< 0.0004	< 0.002	0.013	< 0.0005	< 0.0006	0.003	0.0015														工業
70	郡山市	1490	外河原周辺地区７	002800	2024年04月17日											< 0.0004	< 0.002	< 0.004	< 0.0005	< 0.0006	< 0.001	0.0021														雑用
71	郡山市	4090	熱海町中山周辺地区	000400	2024年07月24日											< 0.0004	< 0.002	< 0.004	< 0.0005	< 0.0006	< 0.001	< 0.0005														雑用
72	郡山市	6820	栄町周辺地区	000100	2024年11月22日									< 0.002	< 0.0002	< 0.0004	< 0.002	0.15	< 0.0005	< 0.0006	< 0.001	< 0.0005												0.090		工業
73	郡山市	6810	昭和周辺地区	000100	2024年11月22日											< 0.0004	< 0.002	0.056	< 0.0005	< 0.0006	< 0.001	< 0.0005														雑用
74	郡山市	6780	待池台周辺地区	000400	2024年11月20日			< 0.005																												その他
75	郡山市	6910	富田町周辺地区	000100	2025年01月08日											< 0.0004	< 0.002	0.19	< 0.0005	< 0.0006	0.002	< 0.0005														雑用
76	郡山市	6740	舞木町周辺地区１	000300	2024年07月23日											< 0.0004	< 0.002	0.006	< 0.0005	< 0.0006	0.008	0.036														雑用
77	郡山市	5070	片平町周辺地区１	000500	2024年07月23日											< 0.0004	0.019	< 0.004	0.0025	< 0.0006	< 0.001	< 0.0005														その他
78	郡山市	5070	片平町周辺地区２	000800	2024年07月23日											< 0.0004	0.002	< 0.004	0.0015	< 0.0006	< 0.001	< 0.0005														雑用
79	白河市	1720	円明寺周辺地区	000100	2024年10月08日												< 0.002	< 0.004			< 0.001	< 0.0005												< 0.0002		雑用
80	白河市	2380	横町周辺地区	004600	2024年09月10日												< 0.002	< 0.004			< 0.001	< 0.0005												< 0.0002		雑用
81	白河市	5740	昭和町周辺地区	000125	2024年09月10日												< 0.002	< 0.004			< 0.001	< 0.0005												< 0.0002		雑用
82	白河市	6700	表郷内松周辺地区	000100	2024年09月10日																								4.9	< 0.1	5.0					飲用
83	白河市	7030	東下野出島周辺地区１	000200	2024年09月10日																								5.8	< 0.1	5.9					雑用
84	白河市	7030	東下野出島周辺地区２	000600	2024年09月10日																								12	< 0.1	13					雑用
85	白河市	6280	大周辺地区１	000200	2024年09月10日									< 0.002			< 0.002	< 0.004			< 0.001	0.0012												< 0.0002		工業
86	白河市	6280	大周辺地区２	000300	2024年09月10日									< 0.002			< 0.002	< 0.004			< 0.001	0.0018												< 0.0002		工業
87	須賀川市	3200	信濃町下	000100	2024年06月03日					0.006																										飲用
88	須賀川市	0550	横山町Ⅱ周辺地区	000100	2024年09月17日									< 0.002		< 0.0004	0.007	0.004	0.0011	< 0.0006	0.043	< 0.0005										< 0.08		< 0.0002	0.015	その他
89	須賀川市	0550	横山町Ⅳ	000750	2024年09月17日									< 0.002		< 0.0004	< 0.002	< 0.004	< 0.0005	< 0.0006	< 0.001	< 0.0005										< 0.08		< 0.0002		雑用
90	須賀川市	0580	小作田周辺地区Ⅰ	003900	2024年09月02日											< 0.0004	< 0.002	0.057	< 0.0005	< 0.0006	0.003	0.15												< 0.0002		雑用
91	須賀川市	5140	南上町周辺地区１	001800	2024年09月02日											< 0.0004	< 0.002	0.024	< 0.0005	< 0.0006	0.26	< 0.0005												< 0.0002		雑用
92	須賀川市	5140	南上町周辺地区２	003901	2024年09月02日											< 0.0004	0.008	0.005	0.045	< 0.0006	0.23	0.67												< 0.0002	0.005	その他
93	須賀川市	5770	保土原周辺地区１	000220	2024年09月02日											< 0.0004	< 0.002	< 0.004	< 0.0005	< 0.0006	< 0.001	< 0.0005												< 0.0002		雑用
94	須賀川市	5770	保土原周辺地区２	000320	2024年09月02日											< 0.0004	< 0.002	< 0.004	< 0.0005	< 0.0006	< 0.001	< 0.0005												< 0.0002		飲用
95	須賀川市	0800	木之崎Ⅰ周辺地区	001300	2024年09月09日									< 0.002		< 0.0004	< 0.002	< 0.004	< 0.0005	< 0.0006	0.002	0.021												< 0.0002		その他
96	須賀川市	3190	長沼Ⅰ周辺地区１	005140	2025年01月14日									< 0.002		< 0.0004	< 0.002	0.008	< 0.0005	< 0.0006	0.001	< 0.0005												< 0.0002		飲用
98	須賀川市	0570	下宿前周辺地区	000400	2024年09月09日											< 0.0004	< 0.002	< 0.004	< 0.0005	< 0.0006	< 0.001	< 0.0005										2.7	3.3	0.0011		工業
99	須賀川市	1850	滑川十貫内周辺地区	000103	2024年09月09日																								5.8	< 0.1	5.9					飲用
100	須賀川市	0550	横山町Ⅴ	002600	2024年09月17日										0.0005		0.022	0.006	0.0046		0.10	0.0006												< 0.0002	0.049	雑用

令和6年度　概況調査（継続方式）結果

（単位：mg/L）

計画番号	市区町村名	地区番号	地区名	井戸番号	採取年月日	カドミウム	全シアン	鉛	六価クロム	砒素	総水銀	アルキル水銀	PCB	ジクロロメタン	四塩化炭素	1,2-ジクロロエタン	1,1-ジクロロエチレン	1,2-ジクロロエチレン	1,1,1-トリクロロエタン	1,1,2-トリクロロエタン	トリクロロエチレン	テトラクロロエチレン	1,3-ジクロロプロペン	チウラム	シマジン	チオベンカルブ	ベンゼン	セレン	硝酸性窒素	亜硝酸性窒素	硝酸性窒素及び亜硝酸性窒素	ふっ素	ほう素	クロロエチレン	1,4-ジオキサン	用途区分
101	須賀川市	0550	横山町Ⅵ周辺地区１	001000	2024年09月17日												0.007	0.004	0.0005		0.005													< 0.0002	0.007	雑用
102	須賀川市	0550	横山町Ⅵ周辺地区２	001800	2024年09月18日												< 0.002	< 0.004	< 0.0005		0.001													< 0.0002		飲用
103	鏡石町	3160	横山町Ⅵ周辺地区３	000200	2024年09月17日												< 0.002	< 0.004	< 0.0005		0.004													< 0.0002		工業
104	須賀川市	0550	横山町Ⅵ周辺地区４	002400	2024年10月01日												< 0.002	< 0.004	< 0.0005		< 0.001													< 0.0002		飲用
105	須賀川市	1830	岩淵周辺地区	000400	2024年07月30日				< 0.01																											雑用
106	須賀川市	7500	市野関周辺地区１	000100	2024年08月06日																										7.8				雑用
107	須賀川市	7500	市野関周辺地区２	000200	2024年08月06日																										0.89				飲用
108	喜多方市	6000	吉沖	002000	2024年12月02日											< 0.0004	< 0.002	< 0.004	< 0.0005	< 0.0006	< 0.001	< 0.0005														飲用
109	喜多方市	0100	関柴町周辺地区	000300	2024年04月22日					0.013																										雑用
110	喜多方市	0410	塩川町新井田谷地周辺地区１	000600	2024年12月02日											< 0.0004	< 0.002	< 0.004	< 0.0005	< 0.0006	< 0.001	< 0.0005												< 0.0002		その他
111	喜多方市	1900	長内周辺地区１	000310	2024年12月17日		< 0.1			< 0.005																					0.54				雑用
112	喜多方市	1900	長内周辺地区３	000360	2024年12月17日																										< 0.08				飲用
113	喜多方市	1900	長内周辺地区４	000650	2024年12月17日																										0.08				雑用
114	喜多方市	1900	長内周辺地区５	000380	2024年12月17日		< 0.1																								0.30	0.03			雑用
115	喜多方市	1900	長内周辺地区６	000400	2024年12月17日																										0.13				飲用
116	喜多方市	1900	長内周辺地区７	000420	2024年12月17日																										< 0.08	0.03			雑用
117	喜多方市	1900	長内周辺地区８	000440	2024年12月17日																										0.50	0.20			雑用
118	喜多方市	1900	長内周辺地区９	000450	2024年12月17日																										0.73	0.04			雑用
119	喜多方市	1900	長内周辺地区１０	000460	2024年12月17日																										0.62				雑用
120	喜多方市	1900	長内周辺地区１１	000530	2024年12月17日																										0.08	0.03			雑用
121	喜多方市	1900	長内周辺地区１２	000600	2024年12月17日																										< 0.08				雑用
122	喜多方市	1900	長内周辺地区１３	000630	2024年12月17日																										0.33				雑用
123	喜多方市	1900	長内周辺地区１４	000660	2024年12月17日																										2.5				雑用
124	喜多方市	1900	長内周辺地区１５	000860	2024年12月17日																										0.16				飲用
125	喜多方市	1900	長内周辺地区１６	001940	2024年12月17日																										2.7				雑用
126	喜多方市	1900	長内周辺地区１７	001980	2024年12月17日																										2.6				雑用
127	喜多方市	1900	長内周辺地区１８	002010	2024年12月17日																										0.31				飲用
128	喜多方市	1900	長内周辺地区１９	002060	2024年12月17日																										2.4				雑用
129	喜多方市	1900	長内周辺地区２０	002107	2024年12月13日																										1.8				雑用
130	喜多方市	1900	長内周辺地区２１	002230	2024年12月13日																										1.7				雑用
131	喜多方市	1900	長内周辺地区２２	002280	2024年12月13日																										0.64				飲用
132	喜多方市	1900	長内周辺地区２３	002290	2024年12月13日																										< 0.08				雑用
134	喜多方市	1900	長内周辺地区２５	002320	2024年12月13日																										< 0.08				飲用
135	喜多方市	1900	長内周辺地区２６	002350	2024年12月13日																										0.46				雑用
136	喜多方市	1900	長内周辺地区２７	002370	2024年12月13日																										< 0.08				飲用
137	喜多方市	1900	長内周辺地区２８	002400	2024年12月13日																										< 0.08				雑用
138	喜多方市	1900	長内周辺地区２９	002540	2024年12月13日																										< 0.08				雑用
139	喜多方市	1900	長内周辺地区３０	002660	2024年12月13日																										1.3				雑用
140	喜多方市	1900	長内周辺地区３１	002670	2024年12月13日																										< 0.08				飲用
141	喜多方市	1900	長内周辺地区３２	002680	2024年12月13日																										< 0.08				雑用
142	喜多方市	1900	長内周辺地区３３	002810	2024年12月17日																										1.5				雑用
143	喜多方市	1900	長内周辺地区３４	002890	2024年12月13日																										< 0.08				飲用
144	喜多方市	1900	長内周辺地区３５	002880	2024年12月17日																										0.12				雑用
145	喜多方市	1900	長内周辺地区３６	000540	2024年12月17日																										0.46				雑用
146	喜多方市	1900	長内周辺地区３７	000480	2024年12月17日																										< 0.08				飲用
148	喜多方市	1900	長内周辺地区３９	000100	2024年12月17日																										< 0.08	0.06			雑用
148	喜多方市	1900	長内周辺地区３８	001950	2024年12月17日																										0.11				雑用
149	喜多方市	1900	長内周辺地区４０	003000	2024年12月17日																										< 0.08	0.03			雑用
150	喜多方市	1900	長内周辺地区４１	003100	2024年12月17日																										< 0.08				雑用

令和6年度　概況調査（継続方式）結果

（単位：mg/L）

計画番号	市区町村名	地区番号	地区名	井戸番号	採取年月日	カドミウム	全シアン	鉛	六価クロム	砒素	総水銀	アルキル水銀	PCB	ジクロロメタン	四塩化炭素	1,2-ジクロロエタン	1,1-ジクロロエチレン	1,2-ジクロロエチレン	1,1,1-トリクロロエタン	1,1,2-トリクロロエタン	トリクロロエチレン	テトラクロロエチレン	1,3-ジクロロプロペン	チウラム	シマジン	チオベンカルブ	ベンゼン	セレン	硝酸性窒素	亜硝酸性窒素	硝酸性窒素及び亜硝酸性窒素	ふっ素	ほう素	クロロエチレン	1,4-ジオキサン	用途区分
151	相馬市	6840	玉野周辺地区	000600	2024年07月16日																								13	< 0.1	13					飲用
152	相馬市	5790	程田周辺地区	000200	2024年05月27日			0.011																												その他
153	二本松市	0100	住吉周辺地区	000700	2024年05月07日									< 0.002		< 0.0004	< 0.002	0.013	< 0.0005	< 0.0006	< 0.001	< 0.0005					< 0.001							0.030		その他
155	二本松市	0110	成田周辺地区２	000100	2024年08月06日																								6.2	< 0.1	6.3					飲用
156	二本松市	0110	成田周辺地区３	001500	2024年08月06日																								5.4	< 0.1	5.5					飲用
157	二本松市	6440	戸沢周辺地区１	002900	2024年08月06日									< 0.002	< 0.0002	< 0.0004	< 0.002	< 0.004	< 0.0005	< 0.0006	< 0.001	< 0.0005					< 0.001							< 0.0002		飲用
158	二本松市	6440	戸沢周辺地区３	003400	2024年08月06日									< 0.002	< 0.0002	< 0.0004	< 0.002	< 0.004	< 0.0005	< 0.0006	< 0.001	< 0.0005					< 0.001							< 0.0002		飲用
159	二本松市	6440	戸沢周辺地区４	003000	2024年08月06日									< 0.002	< 0.0002	0.0078	< 0.002	0.10	0.0034	< 0.0006	0.11	0.0086					< 0.001							0.0015		その他
160	二本松市	1920	岡ノ内	000200	2024年05月07日									< 0.002		< 0.0004	< 0.002	< 0.004	< 0.0005	< 0.0006	0.001	< 0.0005												< 0.0002		工業
161	二本松市	6401	下川崎周辺地区１	002610	2024年06月10日																								2.4	< 0.1	2.5					飲用
162	二本松市	6401	下川崎周辺地区２	002616	2024年06月10日																								4.9	< 0.1	5.0					飲用
163	二本松市	1940	安達ヶ原	000200	2024年05月07日											< 0.0004	< 0.002	< 0.004	0.0026	< 0.0006	< 0.001	< 0.0005												< 0.0002		飲用
164	二本松市	6340	上川崎Ⅰ周辺地区３	000500	2024年04月22日			< 0.005	< 0.01					< 0.002		< 0.0004	< 0.002	< 0.004	< 0.0005	< 0.0006	0.001	< 0.0005												< 0.0002		飲用
165	二本松市	6340	上川崎Ⅰ周辺地区４	001400	2024年04月22日			< 0.005	< 0.01					< 0.002		< 0.0004	< 0.002	< 0.004	< 0.0005	< 0.0006	< 0.001	< 0.0005												< 0.0002		飲用
166	田村市	1050	久保周辺地区	000700	2024年05月13日									< 0.002		< 0.0004	< 0.002	< 0.004	< 0.0005	< 0.0006	< 0.001	0.0021												< 0.0002		雑用
167	南相馬市	0540	原町区大町周辺地区１	000100	2024年05月27日											< 0.0004	< 0.002	< 0.004	< 0.0005	< 0.0006	< 0.001	0.0031												< 0.0002		雑用
168	南相馬市	0540	原町区大町周辺地区２	001500	2024年05月27日											< 0.0004	< 0.002	< 0.004	< 0.0005	< 0.0006	< 0.001	0.006												< 0.0002		雑用
169	伊達市	0700	本町周辺地区	003800	2024年07月09日											< 0.0004	< 0.002	0.008	< 0.0005	< 0.0006	0.008	0.068												< 0.0002		雑用
170	伊達市	1970	南本町周辺地区	000300	2024年07月09日											< 0.0004	< 0.002	< 0.004	< 0.0005	< 0.0006	< 0.001	< 0.0005												< 0.0002		雑用
171	伊達市	0100	細谷周辺地区	000100	2024年07月09日																								7.9	< 0.1	8.0					飲用
172	伊達市	0710	柏町西町周辺地区１	002100	2024年07月09日				< 0.01				< 0.0005			< 0.0004	< 0.002	< 0.004	< 0.0005	< 0.0006	< 0.001	< 0.0005												< 0.0002		雑用
173	伊達市	0710	柏町西町周辺地区２	002500	2024年07月09日				< 0.01				< 0.0005			< 0.0004	< 0.002	< 0.004	< 0.0005	< 0.0006	< 0.001	0.0005												< 0.0002		雑用
174	伊達市	0710	柏町西町周辺地区３	007510	2024年07月09日				< 0.01				< 0.0005			< 0.0004	< 0.002	< 0.004	< 0.0005	< 0.0006	< 0.001	0.044												< 0.0002		雑用
175	伊達市	6320	大石周辺地区１	000103	2024年08月19日											< 0.0004	< 0.002	< 0.004	< 0.0005	< 0.0006	0.001	< 0.0005												< 0.0002		雑用
176	伊達市	6320	大石周辺地区２	000106	2024年08月19日											< 0.0004	< 0.002	0.025	< 0.0005	< 0.0006	0.092	< 0.0005												< 0.0002		雑用
177	伊達市	7100	梁川工業団地	000100	2024年07月09日			< 0.005		< 0.005						< 0.0004	< 0.002	< 0.004	< 0.0005	< 0.0006	< 0.001	0.0005										< 0.08				工業
178	伊達市	0670	伏黒１	000200	2024年05月20日											< 0.0004	< 0.002	< 0.004	< 0.0005	< 0.0006	< 0.001	0.0026												< 0.0002		その他
179	本宮市	0780	糠沢Ⅰ周辺地区１	002000	2024年11月18日											< 0.0004	< 0.002	< 0.004	< 0.0005	< 0.0006	< 0.001	< 0.0005												< 0.0002	< 0.005	雑用
180	本宮市	0780	糠沢Ⅰ周辺地区２	005200	2024年11月18日											< 0.0004	< 0.002	< 0.004	< 0.0005	< 0.0006	< 0.001	< 0.0005												< 0.0002	< 0.005	雑用
181	本宮市	0780	糠沢Ⅰ周辺地区３	003600	2024年11月18日											< 0.0004	< 0.002	0.004	< 0.0005	< 0.0006	0.004	0.064												< 0.0002	< 0.005	飲用
182	本宮市	0780	糠沢Ⅰ周辺地区４	000700	2024年11月18日											< 0.0004	< 0.002	< 0.004	< 0.0005	< 0.0006	< 0.001	< 0.0005												< 0.0002	< 0.005	その他
183	本宮市	0790	糠沢Ⅱ周辺地区	000800	2024年09月10日									< 0.002		< 0.0004	< 0.002	< 0.004	< 0.0005	< 0.0006	< 0.001	< 0.0005					< 0.001								< 0.005	その他
184	本宮市	0784	糠沢Ⅳ周辺地区	000100	2024年11月11日											< 0.0004	< 0.002	0.12	< 0.0005	< 0.0006	0.024	< 0.0005												0.0002		雑用
185	本宮市	5210	和田周辺地区	000400	2024年09月10日											< 0.0004	< 0.002	0.004	< 0.0005	< 0.0006	0.016	< 0.0005														雑用
186	本宮市	5220	長屋	000300	2024年09月10日									< 0.002		< 0.0004	< 0.002	< 0.004	< 0.0005	< 0.0006	< 0.001	< 0.0005														飲用
187	桑折町	0660	成田周辺地区	000900	2024年07月09日				< 0.01							< 0.0004	< 0.002	< 0.004	< 0.0005	< 0.0006	< 0.001	< 0.0005										2.4	0.36			工業
188	川俣町	0740	八反田周辺地区１	001800	2024年08月19日											< 0.0004	< 0.002	< 0.004	< 0.0005	< 0.0006	< 0.001	< 0.0005												< 0.0002		雑用
189	川俣町	0740	八反田周辺地区２	002700	2024年08月19日											< 0.0004	< 0.002	< 0.004	< 0.0005	< 0.0006	< 0.001	< 0.0005												< 0.0002		飲用
190	川俣町	6350	山木屋周辺地区	001600	2024年09月09日	< 0.0003	< 0.1	< 0.005	< 0.01	< 0.005	< 0.0005	< 0.0005		< 0.002	< 0.0002	< 0.0004	< 0.002	< 0.004	< 0.0005	< 0.0006	< 0.001	< 0.0005	< 0.0002				< 0.001	< 0.002	< 0.1	< 0.1	< 0.2	0.11	0.02	< 0.0002	< 0.005	飲用
191	川俣町	0600	餞ノ田	000100	2024年08月19日											< 0.0004	< 0.002	< 0.004	< 0.0005	< 0.0006	< 0.001	< 0.0005												< 0.0002		その他
192	大玉村	3070	玉井周辺地区	000814	2024年11月11日																								9.6	< 0.1	9.7					雑用
193	大玉村	6350	大山周辺地区	000400	2024年11月11日																											1.3				その他
194	鏡石町	0200	桜町周辺地区	000200	2024年07月30日																								21	< 0.1	21					雑用
195	只見町	4390	蒲生	000200	2024年05月13日	0.010																														飲用
196	只見町	3500	小林周辺地区1	000510	2024年05月13日					0.036																										雑用
197	只見町	3500	小林周辺地区２	000570	2024年05月08日					0.11																										雑用
198	只見町	3500	小林周辺地区３	000530	2024年05月08日					0.11																										雑用
199	南会津町	0840	田島周辺地区	000201	2024年07月09日												< 0.002	< 0.004	< 0.0005		< 0.001	0.0043												< 0.0002		雑用
200	西会津町	0900	野沢Ⅰ周辺地区１	004900	2024年11月11日											< 0.0004	< 0.002	< 0.004	< 0.0005	< 0.0006	< 0.001	0.0012														雑用

令和6年度　概況調査（継続方式）結果

（単位：mg/L）

計画番号	市区町村名	地区番号	地区名	井戸番号	採取年月日	カドミウム	全シアン	鉛	六価クロム	砒素	総水銀	アルキル水銀	PCB	ジクロロメタン	四塩化炭素	1,2-ジクロロエタン	1,1-ジクロロエチレン	1,2-ジクロロエチレン	1,1,1-トリクロロエタン	1,1,2-トリクロロエタン	トリクロロエチレン	テトラクロロエチレン	1,3-ジクロロプロペン	チウラム	シマジン	チオベンカルブ	ベンゼン	セレン	硝酸性窒素	亜硝酸性窒素	硝酸性窒素及び亜硝酸性窒素	ふっ素	ほう素	クロロエチレン	1,4-ジオキサン	用途区分
201	西会津町	0900	野沢Ⅰ周辺地区2	005700	2024年11月11日											< 0.0004	< 0.002	< 0.004	< 0.0005	< 0.0006	< 0.001	0.0029														雑用
202	磐梯町	2140	大谷周辺地区	000100	2024年04月16日									< 0.002		< 0.0004	< 0.002	0.005	< 0.0005	< 0.0006	0.001	< 0.0005													0.018	雑用
203	猪苗代町	6600	山潟周辺地区	000100	2024年08月19日					0.028																										雑用
204	会津美里町	0930	高田	000600	2024年11月11日											< 0.0004	< 0.002	< 0.004	< 0.0005	< 0.0006	< 0.001	< 0.0005														飲用
205	泉崎村	5920	泉崎周辺地区	001500	2024年06月03日									< 0.002		< 0.0004	< 0.002	< 0.004	< 0.0005	< 0.0006	< 0.001	< 0.0005												< 0.0002		雑用
206	泉崎村	2460	踏瀬Ⅰ周辺地区1	000600	2024年06月03日																								10	< 0.1	10					雑用
207	泉崎村	2460	踏瀬Ⅰ周辺地区2	000700	2024年06月03日																								10	< 0.1	10					飲用
208	泉崎村	6100	太田川周辺地区	000500	2024年06月03日											< 0.0004	< 0.002	< 0.004	< 0.0005	< 0.0006	< 0.001	< 0.0005												< 0.0002		雑用
208	泉崎村	6100	太田川周辺地区	000600	2024年11月06日									< 0.002		< 0.0004	< 0.002	< 0.004	< 0.0005	< 0.0006	0.003	< 0.0005												0.0004		雑用
209	中島村	3130	滑津周辺地区	000100	2024年04月23日						< 0.0005																									その他
210	矢吹町	2280	堰の上周辺地区	000200	2024年04月23日											< 0.0004	< 0.002	< 0.004	< 0.0005	< 0.0006	0.023	< 0.0005												< 0.0002		工業
211	矢吹町	6500	滝八幡周辺地区	000800	2024年04月23日									< 0.002		< 0.0004	< 0.002	< 0.004	< 0.0005	< 0.0006	< 0.001	< 0.0005												< 0.0002		その他
212	棚倉町	6600	岡田周辺地区1	000200	2024年07月08日																								7.6	< 0.1	7.7					飲用
213	棚倉町	6600	岡田周辺地区2	000600	2024年07月08日																								9.0	< 0.1	9.1					雑用
214	棚倉町	6500	戸中	000100	2024年07月08日					< 0.005																										飲用
215	矢祭町	5430	宝坂周辺地区	000300	2024年07月08日																								6.1	< 0.1	6.2					雑用
216	石川町	0200	古館周辺地区	000300	2024年07月22日											< 0.0004	< 0.002	< 0.004	< 0.0005	< 0.0006	< 0.001	< 0.0005												< 0.0002		雑用
217	玉川村	1010	竜崎Ⅱ	000600	2024年07月22日									< 0.002		< 0.0004	< 0.002	< 0.004	< 0.0005	< 0.0006	0.001	< 0.0005												< 0.0002		雑用
218	平田村	2950	西山周辺地区	000500	2024年07月22日						0.0016	< 0.0005																								飲用
219	浅川町	1020	浅川Ⅰ周辺地区	000100	2024年05月21日											< 0.0004	< 0.002	0.04	< 0.0005	< 0.0006	< 0.001	< 0.0005												0.0004		工業
220	浅川町	1030	浅川Ⅱ周辺地区	000301	2024年05月21日											< 0.0004	< 0.002	< 0.004	< 0.0005	< 0.0006	< 0.001	0.9												< 0.0002		その他
221	浅川町	1030	浅川Ⅱ周辺地区	000317	2024年05月21日											< 0.0004	< 0.002	< 0.004	< 0.0005	< 0.0006	0.003	0.26												< 0.0002		雑用
222	浅川町	1040	浅川Ⅲ1	000400	2024年08月06日											< 0.0004	< 0.002	< 0.004	< 0.0005	< 0.0006	< 0.001	< 0.0005												< 0.0002		飲用
223	三春町	6570	御祭周辺地区1	000111	2024年06月10日																								11	< 0.1	11					飲用
224	三春町	6570	御祭周辺地区2	000114	2024年06月10日																								5.1	< 0.1	5.2					飲用
225	三春町	6700	齊藤周辺地区1	000221	2024年06月10日																								5.8	< 0.1	5.9					飲用
226	三春町	6700	齊藤周辺地区2	000215	2024年06月10日																								6.0	< 0.1	6.1					飲用
227	小野町	6770	夏井	000200	2024年07月22日									< 0.002		< 0.0004	< 0.002	< 0.004	< 0.0005	< 0.0006	< 0.001	< 0.0005												< 0.0002		飲用
228	広野町	2650	折木周辺地区	000300	2024年09月10日			< 0.005																												雑用
229	浪江町	6900	立野	000100	2024年09月10日			< 0.005																												飲用
230	川内村	5540	上川内周辺地区1	000600	2024年07月22日											< 0.0004	< 0.002	< 0.004	< 0.0005	< 0.0006	< 0.001	< 0.0005												< 0.0002		飲用
231	川内村	5540	上川内周辺地区2	000700	2024年07月22日											< 0.0004	< 0.002	< 0.004	< 0.0005	< 0.0006	< 0.001	< 0.0005												< 0.0002		飲用
232	川内村	5540	上川内周辺地区3	002600	2024年07月22日											< 0.0004	0.002	< 0.004	< 0.0005	< 0.0006	< 0.001	< 0.0005												< 0.0002		飲用
233	川内村	2720	下川内	001600	2024年07月22日																											0.73				雑用
234	葛尾村	2480	落合周辺地区	000100	2024年07月22日											< 0.0004	< 0.002	< 0.004	< 0.0005	< 0.0006	0.003	0.073												< 0.0002		工業

令和6年度　要監視項目調査結果（概況調査（ローリング方式））

（単位：mg/L）

メッシュ番号	市区町村名	地区番号	地区名	井戸番号	採取年月日	クロロホルム	1,2-ジクロロプロパン	p-ジクロロベンゼン	イソキサチオン	ダイアジノン	フェニトロチオン	イソプロチオラン	オキシン銅	クロロタロニル	プロピザミド	EPN	ジクロルボス	フェノブカルブ
15	楢葉町	6060	山田岡	000400	2024年05月13日	＜0.0006	＜0.006	＜0.02	＜0.0008	＜0.0005	＜0.0003	＜0.004	＜0.004	＜0.004	＜0.0008	＜0.0006	＜0.001	＜0.002
19	いわき市	1640	小名浜住吉	024102	2024年06月11日	＜0.0006	＜0.006	＜0.02	＜0.0008	＜0.0005	＜0.0003	＜0.004	＜0.004	＜0.004	＜0.0008	＜0.0006	＜0.001	＜0.002
40	いわき市	2850	遠野町大平	024101	2024年06月11日	＜0.0006	＜0.006	＜0.02	＜0.0008	＜0.0005	＜0.0003	＜0.004	＜0.004	＜0.004	＜0.0008	＜0.0006	＜0.001	＜0.002
41	いわき市	2420	田人町南大平	018104	2024年06月11日	＜0.0006	＜0.006	＜0.02	＜0.0008	＜0.0005	＜0.0003	＜0.004	＜0.004	＜0.004	＜0.0008	＜0.0006	＜0.001	＜0.002
47	三春町	6900	芹ヶ沢	000300	2024年05月13日	＜0.0006	＜0.006	＜0.02	＜0.0008	＜0.0005	＜0.0003	＜0.004	＜0.004	＜0.004	＜0.0008	＜0.0006	＜0.001	＜0.002
58	郡山市	1540	日和田町八丁目	000100	2024年07月09日													
71	中島村	3130	滑津	004300	2024年05月07日	＜0.0006	＜0.006	＜0.02	＜0.0008	＜0.0005	＜0.0003	＜0.004	＜0.004	＜0.004	＜0.0008	＜0.0006	＜0.001	＜0.002
77	郡山市	4100	逢瀬町多田野	000900	2024年07月09日													
89	磐梯町	2140	大谷	000300	2024年09月02日	＜0.0006	＜0.006	＜0.02	＜0.0008	＜0.0005	＜0.0003	＜0.004	＜0.004	＜0.004	＜0.0008	＜0.0006	＜0.001	＜0.002

メッシュ番号	市区町村名	地区番号	地区名	井戸番号	採取年月日	イプロベンホス	クロルニトロフェン	トルエン	キシレン	フタル酸ジエチルヘキシル	ニッケル	モリブデン	アンチモン	エピクロロヒドリン	全マンガン	ウラン	PFOS及びPFOAの合算値
15	楢葉町	6060	山田岡	000400	2024年05月13日	＜0.0008	＜0.0001	＜0.06	＜0.04	＜0.006	0.003	＜0.007	＜0.0002	＜0.00004	0.05	＜0.0002	＜0.0000003
19	いわき市	1640	小名浜住吉	024102	2024年06月11日	＜0.0008	＜0.0001	＜0.06	＜0.04	＜0.006	＜0.001	＜0.007	＜0.0002	＜0.00004	0.18	0.0002	0.0000049
40	いわき市	2850	遠野町大平	024101	2024年06月11日	＜0.0008	＜0.0001	＜0.06	＜0.04	＜0.006	0.001	＜0.007	＜0.0002	＜0.00004	＜0.02	＜0.0002	＜0.0000003
41	いわき市	2420	田人町南大平	018104	2024年06月11日	＜0.0008	＜0.0001	＜0.06	＜0.04	＜0.006	＜0.001	＜0.007	＜0.0002	＜0.00004	＜0.02	＜0.0002	＜0.0000003
47	三春町	6900	芹ヶ沢	000300	2024年05月13日	＜0.0008	＜0.0001	＜0.06	＜0.04	＜0.006	＜0.001	＜0.007	＜0.0002	＜0.00004	0.04	＜0.0002	0.0000004
58	郡山市	1540	日和田町八丁目	000100	2024年07月09日												0.0000049
71	中島村	3130	滑津	004300	2024年05月07日	＜0.0008	＜0.0001	＜0.06	＜0.04	＜0.006	＜0.001	＜0.007	＜0.0002	＜0.00004	＜0.02	＜0.0002	0.0000003
77	郡山市	4100	逢瀬町多田野	000900	2024年07月09日												0.0000003
89	磐梯町	2140	大谷	000300	2024年09月02日	＜0.0008	＜0.0001	＜0.06	＜0.04	＜0.006	＜0.001	＜0.007	＜0.0002	＜0.00004	＜0.02	＜0.0002	＜0.0000003

令和6年度　要監視項目調査結果（概況調査（定点方式））

（単位：mg/L）

計画番号	市区町村名	地区番号	地区名	井戸番号	採取年月日	クロロホルム	1,2-ジクロロプロパン	p-ジクロロベンゼン	イソキサチオン	ダイアジノン	フェニトロチオン	イソプロチオラン	オキシン銅	クロロタロニル	プロピザミド	EPN	ジクロルボス	フェノブカルブ
1	会津若松市	5400	神指町A	000400	2025年02月03日													
2	会津若松市	5400	神指町B	002000	2025年02月03日													
3	会津若松市	5400	神指町C	001900	2025年02月03日													
－	会津若松市	5400	神指町D	001500	2025年02月03日													
－	会津若松市	5400	神指町E	001600	2025年02月03日													
－	会津若松市	5400	神指町F	001800	2025年02月03日													
4	会津若松市	5410	門田町	000400	2024年05月27日													
5	白河市	3220	旗宿	000810	2024年10月15日													
6	相馬市	6880	中野	000100	2024年07月16日													
7	相馬市	6780	光陽	000300	2024年07月24日													
8	二本松市	1920	岡ノ内	000200	2024年05月07日													
12	南相馬市	8300	鹿島区川子A	000100	2024年10月23日													
13	南相馬市	8300	鹿島区川子B	000200	2025年01月09日													
14	南相馬市	1750	原町区小浜	000500	2024年10月30日													
15	南相馬市	2380	小高区大富	000200	2024年06月26日													
16	伊達市	7100	梁川	000200	2024年06月17日													
18	会津坂下町	6470	長井	000100	2025年01月22日													
19	柳津町	3400	藤A	000500	2025年01月22日													
21	小野町	6020	塩庭	000700	2024年10月22日													
22	富岡町	1070	上郡山	000600	2024年06月18日													
23	大熊町	6620	小入野	000400	2024年09月18日													
24	飯舘村	4750	小宮A	000900	2024年10月16日													
25	飯舘村	4750	小宮B	000910	2024年10月16日													
26	飯舘村	4750	小宮C	000920	2024年11月13日													
27	飯舘村	4750	小宮D	000930	2024年11月22日													

計画番号	市区町村名	地区番号	地区名	井戸番号	採取年月日	イプロベンホス	クロルニトロフェン	トルエン	キシレン	フタル酸ジエチルヘキシル	ニッケル	モリブデン	アンチモン	エピクロロヒドリン	全マンガン	ウラン	PFOS及びPFOAの合算値
1	会津若松市	5400	神指町A	000400	2025年02月03日												0.0000053
2	会津若松市	5400	神指町B	002000	2025年02月03日												0.000017
3	会津若松市	5400	神指町C	001900	2025年02月03日												0.000016
－	会津若松市	5400	神指町D	001500	2025年02月03日												0.0000082
－	会津若松市	5400	神指町E	001600	2025年02月03日												0.000012
－	会津若松市	5400	神指町F	001800	2025年02月03日												0.000014
4	会津若松市	5410	門田町	000400	2024年05月27日												0.0000007
5	白河市	3220	旗宿	000810	2024年10月15日												0.0000031
6	相馬市	6880	中野	000100	2024年07月16日												0.0000029
7	相馬市	6780	光陽	000300	2024年07月24日												0.000015
8	二本松市	1920	岡ノ内	000200	2024年05月07日												0.0000025
12	南相馬市	8300	鹿島区川子A	000100	2024年10月23日												0.0000003
13	南相馬市	8300	鹿島区川子B	000200	2025年01月09日												0.0000040
14	南相馬市	1750	原町区小浜	000500	2024年10月30日												0.0000007
15	南相馬市	2380	小高区大富	000200	2024年06月26日												0.0000040
16	伊達市	7100	梁川	000200	2024年06月17日												0.0000080
18	会津坂下町	6470	長井	000100	2025年01月22日												0.000012
19	柳津町	3400	藤A	000500	2025年01月22日												＜0.0000003
21	小野町	6020	塩庭	000700	2024年10月22日												0.0000007
22	富岡町	1070	上郡山	000600	2024年06月18日												0.0000046
23	大熊町	6620	小入野	000400	2024年09月18日												0.0000007
24	飯舘村	4750	小宮A	000900	2024年10月16日												0.000016
25	飯舘村	4750	小宮B	000910	2024年10月16日												0.000017
26	飯舘村	4750	小宮C	000920	2024年11月13日												0.000078
27	飯舘村	4750	小宮D	000930	2024年11月22日												0.000072

令和6年度　要監視項目調査結果（汚染井戸周辺地区調査）

（単位：mg/L）

番号	市区町村名	地区番号	地区名	井戸番号	採取年月日	クロロホルム	1,2-ジクロロプロパン	p-ジクロロベンゼン	イソキサチオン	ダイアジノン	フェニトロチオン	イソプロチオラン	オキシン銅	クロロタロニル	プロピザミド	EPN	ジクロルボス	フェノブカルブ
1	伊達市	7100	梁川町	000200	2025年02月03日													
2	伊達市	7100	梁川町	000300	2025年02月03日													
3	伊達市	7100	梁川町	000400	2025年02月03日													
4	飯舘村	4750	小宮	000940	2024年12月11日													

番号	市区町村名	地区番号	地区名	井戸番号	採取年月日	イプロベンホス	クロルニトロフェン	トルエン	キシレン	フタル酸ジエチルヘキシル	ニッケル	モリブデン	アンチモン	エピクロロヒドリン	全マンガン	ウラン	PFOS及びPFOAの合算値
1	伊達市	7100	梁川町	000200	2025年02月03日												0.0000077
2	伊達市	7100	梁川町	000300	2025年02月03日												0.000011
3	伊達市	7100	梁川町	000400	2025年02月03日												0.000012
4	飯舘村	4750	小宮	000940	2024年12月11日												＜ 0.0000003

令和6年度　その他の調査結果

（単位：mg/L）

番号	市区町村名	地区番号	地区名	井戸番号	採取年月日	カドミウム	全シアン	鉛	六価クロム	砒素	総水銀	アルキル水銀	PCB	ジクロロメタン	四塩化炭素	1,2-ジクロロエタン	1,1-ジクロロエチレン	1,2-ジクロロエチレン
1	矢祭町	5430	宝坂	000300	2025年01月30日			＜ 0.005	＜ 0.01	＜ 0.005								

番号	市区町村名	地区番号	地区名	井戸番号	採取年月日	1,1,1-トリクロロエタン	1,1,2-トリクロロエタン	トリクロロエチレン	テトラクロロエチレン	1,3-ジクロロプロペン	チウラム	シマジン	チオベンカルブ	ベンゼン	セレン	硝酸性窒素	亜硝酸性窒素	硝酸性窒素及び亜硝酸性窒素
1	矢祭町	5430	宝坂	000300	2025年01月30日											7.3	＜ 0.1	7.4

番号	市区町村名	地区番号	地区名	井戸番号	採取年月日	ふっ素	ほう素	クロロエチレン	1,4-ジオキサン	用途区分
1	矢祭町	5430	宝坂	000300	2025年01月30日					雑用

番号	市区町村名	地区番号	地区名	井戸番号	採取年月日	クロロホルム	1,2-ジクロロプロパン	p-ジクロロベンゼン	イソキサチオン	ダイアジノン	フェニトロチオン	イソプロチオラン	オキシン銅	クロロタロニル	プロピザミド	EPN	ジクロルボス	フェノブカルブ
2	福島市	1230	泉	001700	2024年08月20日													

番号	市区町村名	地区番号	地区名	井戸番号	採取年月日	イプロベンホス	クロルニトロフェン	トルエン	キシレン	フタル酸ジエチルヘキシル	ニッケル	モリブデン	アンチモン	エピクロロヒドリン	全マンガン	ウラン	PFOS及びPFOAの合算値
2	福島市	1230	泉	001700	2024年08月20日												0.0000075

第３章 水質測定計画外の調査

この章は県や市町村が実施した水質測定計画外の調査結果を取りまとめたものです。

Ⅰ　市町村が独自に行った水質調査結果

この調査結果は、各市町村が独自に実施した河川等の水質調査結果を取りまとめたものです。

Ⅱ　県管理ダムの調査結果

この調査結果は、県管理ダムの水質調査結果を取りまとめたものです。

Ⅲ　猪苗代湖の補足調査結果

この調査結果は、猪苗代湖岸周辺の水質調査結果を取りまとめたものです。

Ⅳ　主要水浴場の水質調査結果

この調査結果は、環境省が毎年実施している全国主要水浴場調査の一環として行った調査結果を取りまとめたものです。

Ⅰ　市町村が独自に行った水質測定結果

この結果は、各市町村が独自に実施した河川等の水質調査のうち、原則として下記の条件を満たすものについて各市町村に照会し、その回答を取りまとめたものです。

1　調査期間
　令和６年４月から令和７年３月まで

2　対象とする調査
・公共用水域の調査であること
・今後も継続して調査する予定であること
・外部に公表可能なもの

3　調査項目及び単位
　基本的に以下のとおりですが、調査項目は市町村によって異なります。

	項目	単位		項目	単位
必須項目	調査年度	－	健康項目	シス-1,2-ジクロロエチレン	mg/L
	河川区分	－		1,1,1-トリクロロエタン	mg/L
	水系名	－		1,1,2-トリクロロエタン	mg/L
	河川名（地点名）	－		トリクロロエチレン	mg/L
一般項目	採取月日	－		テトラクロロエチレン	mg/L
	採取時刻	－		1,3-ジクロロプロペン	mg/L
	天候	－		チウラム	mg/L
	気温	℃		シマジン	mg/L
	水温	℃		チオベンカルブ	mg/L
	流量	m^3/秒		ベンゼン	mg/L
	採取位置	－		セレン	mg/L
	採取水深	m		硝酸性窒素	mg/L
	全水深	m		亜硝酸性窒素	mg/L
	透視度（透明度）	m		硝酸性窒素及び亜硝酸性窒素	mg/L
生活環境項目	ｐＨ	－		ふっ素	mg/L
	ＤＯ	mg/L		ほう素	mg/L
	ＢＯＤ	mg/L		1，4-ジオキサン	mg/L
	ＣＯＤ	mg/L	特殊項目	銅	mg/L
	ＳＳ	mg/L		フェノール類	mg/L
	大腸菌数	CFU/100mL		溶解性鉄	mg/L
	n-ヘキサン抽出物質	mg/L		溶解性マンガン	mg/L
	全窒素	mg/L		クロム	mg/L
	全燐	mg/L		アンモニア、アンモニウム化合物、1亜硝酸化合物及び硝酸化合物	mg/L
	全亜鉛	mg/L	その他の項目	オルト燐酸態燐	mg/L
	ノニルフェノール	mg/L		塩化物イオン	mg/L
	LAS	mg/L		電気伝導度	ms/m
健康項目	カドミウム	mg/L		濁り	-
	全シアン	mg/L		糞便性大腸菌群数	個/100ml
	鉛	mg/L		有機燐化合物	mg/L
	六価クロム	mg/L		マグネシウム	mg/L
	ヒ素	mg/L		カルシウム	mg/L
	総水銀	mg/L		硫酸イオン	mg/L
	アルキル水銀	mg/L		アンモニア性窒素	mg/L
	ＰＣＢ	mg/L		有機物（TOC）	mg/L
	ジクロロメタン	mg/L	要監視項目	ニッケル	mg/L
	四塩化炭素	mg/L			
	1,2-ジクロロエタン	mg/L		EPN	mg/L
	1,1-ジクロロエチレン	mg/L			

※調査結果の表示方法（報告下限値、報告下限値未満の記載方法、有効数字最大桁数、有効数字最小の位）は市町村によって異なる場合があります。

市町村名	連番号	河川区分	水系名	河川名	地点名	測定回数
福島市	1	一級河川	阿武隈川水系	摺上川	増沢橋	12
	2	一級河川	阿武隈川水系	小川	上小川橋	12
	3	一級河川	阿武隈川水系	蛭川	上新田橋	12
	4	一級河川	阿武隈川水系	松川	信夫大橋	12
	5	一級河川	阿武隈川水系	天戸川	天戸橋	12
	6	一級河川	阿武隈川水系	須川	舘の下橋	12
	7	一級河川	阿武隈川水系	鍛冶屋川	白津川合流点前	12
	8	一級河川	阿武隈川水系	荒川	仁井田橋	12
	9	一級河川	阿武隈川水系	荒川	信夫橋	12
	10	一級河川	阿武隈川水系	大森川	濁川合流点前	12
	11	一級河川	阿武隈川水系	水原川	熊田橋	12
	12	一級河川	阿武隈川水系	立田川	立田川橋	12
	13	一級河川	阿武隈川水系	小国川	伊達市との境界	12
	14	準用河川	阿武隈川水系	胡桃川	向瀬上駅付近	12
	15	普通河川	阿武隈川水系	祓川	松川合流点前	12
二本松市	16	一級河川	阿武隈川水系	六角川	賽の神橋	2
	17	一級河川	阿武隈川水系	鯉川	鯉川橋	2
	18	一級河川	阿武隈川水系	鯉川	天皇田橋	2
	19	一級河川	阿武隈川水系	杉田川	杉田橋	2
	20	一級河川	阿武隈川水系	羽石川	木藤次郎内橋	2
	21	一級河川	阿武隈川水系	平石川	八串遠橋	2
	22	一級河川	阿武隈川水系	原瀬川	蟹澤橋	2
	23	一級河川	阿武隈川水系	払川	加持内橋	2
	24	一級河川	阿武隈川水系	払川	田子屋橋	2
	25	一級河川	阿武隈川水系	油井川	荒神橋	2
	26	一級河川	阿武隈川水系	油井川	油井川橋付近	2
	27	一級河川	阿武隈川水系	阿武隈川	菅田橋	2
	28	一級河川	阿武隈川水系	阿武隈川	智恵子大橋	2
	29	一級河川	阿武隈川水系	阿武隈川	国体カヌーゴール	2
	30	一級河川	阿武隈川水系	阿武隈川	漕艇場	2
	31	一級河川	阿武隈川水系	浅川	観音堂橋	2
	32	一級河川	阿武隈川水系	水原川	観音堂橋	2
	33	一級河川	阿武隈川水系	轟川	松葉橋	2
	34	一級河川	阿武隈川水系	小浜川	前田橋	2
	35	一級河川	阿武隈川水系	小浜川	柏木田橋	2
	36	一級河川	阿武隈川水系	移川	川前橋	2
	37	一級河川	阿武隈川水系	移川	移川橋付近	2
	38	一級河川	阿武隈川水系	口太川	口太川橋	2
	39	一級河川	阿武隈川水系	口太川	蛇淵橋	2
	40	一級河川	阿武隈川水系	針道川	盤城橋	2
	41	一級河川	阿武隈川水系	木幡川	問屋橋	2
	42	一級河川	阿武隈川水系	若宮川	早稲田橋	2
	43	一級河川	阿武隈川水系	安達太田川	美女木下橋	2
	44	一級河川	阿武隈川水系	安達太田川	河原田橋	2
	45	準用河川	阿武隈川水系	立石川	支所前BOX	2
	46	－	－	箕輪用水①	岳公園入口	2
	47	－	－	箕輪用水②	岳温泉大和	2
	48	－	－	箕輪用水③	岳温泉横森	2
	49	－	－	箕輪用水④	岳温泉横森	2
伊達市	50	一級河川	阿武隈川水系	古川	猫川橋	1
	51	一級河川	阿武隈川水系	東根川	下中瀬橋	1
	52	一級河川	阿武隈川水系	伝樋川	上大鳥橋	1
	53	一級河川	阿武隈川水系	小国川	荒屋敷橋	1
	54	一級河川	阿武隈川水系	小国川	滝ノ原2号橋	1
	55	一級河川	阿武隈川水系	広瀬川	田開作橋	1
	56	一級河川	阿武隈川水系	広瀬川	二村橋	1
	57	一級河川	阿武隈川水系	広瀬川	前柳橋	1
	58	一級河川	阿武隈川水系	広瀬川	観音橋	1
	59	一級河川	阿武隈川水系	広瀬川	阿武隈川合流前	1
	60	一級河川	阿武隈川水系	石田川	土関橋	1
	61	一級河川	阿武隈川水系	祓川	阿久津橋	1
	62	一級河川	阿武隈川水系	布川	広瀬川合流前	1
	63	一級河川	阿武隈川水系	糠田川	広瀬川合流前	1
	64	一級河川	阿武隈川水系	広瀬川	久保田橋	1
	65	一級河川	阿武隈川水系	塩野川	北荒井橋	1
	66	一級河川	阿武隈川水系	塩野川	広瀬川合流前	1

市町村名	連番号	河川区分	水系名	河川名	地点名	測定回数
本宮市	67	一級河川	阿武隈川水系	百日川	大玉村境	1
	68	一級河川	阿武隈川水系	百日川	阿武隈川流入前	1
	69	一級河川	阿武隈川水系	安達太良川	小幡橋	1
	70	一級河川	阿武隈川水系	安達太良川	安達太良橋	1
	71	一級河川	阿武隈川水系	五百川	輪ヶ渕橋	1
	72	一級河川	阿武隈川水系	五百川	高倉橋	1
	73	一級河川	阿武隈川水系	仲川	除石橋	1
	74	一級河川	阿武隈川水系	仲川	大黒橋	1
	75	一級河川	阿武隈川水系	白岩川	百内橋	1
	76	一級河川	阿武隈川水系	白岩川	黒内橋	1
	77	一級河川	阿武隈川水系	朝日出川	稲沢滑津	1
	78	一級河川	阿武隈川水系	朝日出川	白岩分館裏	1
	79	一級河川	阿武隈川水系	阿武隈川	糠沢八幡	1
	80	一級河川	阿武隈川水系	阿武隈川	菅田橋付近	1
桑折町	81	一級河川	阿武隈川水系	産ヶ沢川	内窪橋	1
	82	一級河川	阿武隈川水系	産ヶ沢川	うぶかの郷	1
	83	一級河川	阿武隈川水系	産ヶ沢川	産ヶ沢橋	1
国見町	84	一級河川	阿武隈川水系	滝川	滝川橋下	4
	85	一級河川	阿武隈川水系	牛沢川	築舘橋下	2
川俣町	86	一級河川	阿武隈川水系	広瀬川	南川俣橋	4
	87	一級河川	阿武隈川水系	広瀬川	赤坂川合流前	4
	88	一級河川	阿武隈川水系	広瀬川	倉作橋	4
	89	一級河川	阿武隈川水系	広瀬川	房又橋	4
大玉村	90	一級河川	阿武隈川水系	杉田川	当地内橋	1
	91	一級河川	阿武隈川水系	百日川	中原橋	1
	92	一級河川	阿武隈川水系	安達太良川	反田橋	1
郡山市	93	一級河川	阿武隈川水系	馬場川	中ノ目橋	1
	94	一級河川	阿武隈川水系	石筵川	五百川合流前	1
	95	一級河川	阿武隈川水系	七瀬川	石筵川合流前	1
	96	一級河川	阿武隈川水系	谷田川	田母神地内	4
	97	一級河川	阿武隈川水系	谷田川	牛骨地内	4
	98	一級河川	阿武隈川水系	谷田川	河ウツ川合流後	4
	99	一級河川	阿武隈川水系	谷田川	表前地内	4
	100	一級河川	阿武隈川水系	谷田川	谷田川大橋	4
	101	一級河川	阿武隈川水系	藤田川	河原橋	2
	102	一級河川	阿武隈川水系	藤田川	長橋	2
	103	一級河川	阿武隈川水系	藤田川	弥五郎橋	2
	104	一級河川	阿武隈川水系	藤田川	喜久田橋	2
	105	普通河川	阿武隈川水系	後庵川	後庵橋	4
	106	普通河川	阿武隈川水系	内野川	橋下地内	4
須賀川市	107	一級河川	阿武隈川水系	釈迦堂川	横山工業団地排水口	7
	108	一級河川	阿武隈川水系	滑川	県道滑川橋地点	7
	109	一級河川	阿武隈川水系	滑川	崖原橋地点	7
	110	一級河川	阿武隈川水系	滑川	大橋地点	7
	111	一級河川	阿武隈川水系	稲川	釈迦堂川合流前地点	7
	112	一級河川	阿武隈川水系	稲川	石の花橋地点	7
	113	一級河川	阿武隈川水系	江花川	布川橋地点	7
	114	一級河川	阿武隈川水系	江花川	富入橋地点	7
	115	一級河川	阿武隈川水系	江花川	川原橋地点	7
	116	一級河川	阿武隈川水系	岩根川	田中橋地点	7
	117	一級河川	阿武隈川水系	取上川	関向橋地点	7
	118	一級河川	阿武隈川水系	初瀬川	初瀬大橋地点	7
	119	準用河川	阿武隈川水系	下の川	前田橋地点	7
	120	準用河川	阿武隈川水系	下の川	鏡石町境界地点	7
	121	準用河川	阿武隈川水系	塩田川	廣表橋地点	7
	122	準用河川	阿武隈川水系	小倉川	鹿嶋橋地点	7

市町村名	連番号	河川区分	水系名	河川名	地点名	測定回数
田村市	123	一級河川	阿武隈川水系	大滝根川	下河原橋	2
	124	一級河川	阿武隈川水系	大滝根川	浄水場下	2
	125	一級河川	阿武隈川水系	大滝根川	陣場	2
	126	一級河川	阿武隈川水系	大滝根川	常光寺	2
	127	一級河川	阿武隈川水系	大滝根川	板橋	2
	128	一級河川	阿武隈川水系	大滝根川	秋元医院前	2
	129	一級河川	阿武隈川水系	大滝根川	春山橋付近	2
	130	一級河川	阿武隈川水系	牧野川	原の堰	2
	131	一級河川	阿武隈川水系	牧野川	湯田橋	2
	132	一級河川	阿武隈川水系	牧野川	古内橋	2
	133	一級河川	阿武隈川水系	牧野川	南作橋	2
	134	一級河川	阿武隈川水系	牧野川	大滝根川合流手前	2
	135	一級河川	阿武隈川水系	桧山川	見渡橋	2
	136	一級河川	阿武隈川水系	堀越川	大越町境	2
	137	一級河川	阿武隈川水系	町尻川	春山公民館下流の橋下	2
	138	一級河川	阿武隈川水系	樋渡川	膳棚橋下	2
	139	一級河川	阿武隈川水系	樋渡川	七海商店下流の橋下	2
	140	一級河川	阿武隈川水系	移川	橋本橋下(緑小学校付近)	2
	141	一級河川	阿武隈川水系	移川	紫川合流手前	2
	142	一級河川	阿武隈川水系	紫川	移川合流手前	2
	143	一級河川	阿武隈川水系	八島川	要田温泉前の橋下	2
	144	二級河川	夏井川水系	梵天川	三共製粉合流点	2
	145	二級河川	夏井川水系	夏井川	弥五郎内橋	2
	146	二級河川	夏井川水系	夏井川	蟹内橋	2
	147	二級河川	夏井川水系	夏井川	最終処分場出口	2
	148	二級河川	請戸川水系	古道川	松ノ木平	2
	149	二級河川	請戸川水系	南川	大久保	2
	150	二級河川	請戸川水系	南川	戸屋橋	2
	151	二級河川	請戸川水系	高瀬川	場々	2
	152	二級河川	請戸川水系	高瀬川	石黒	2
	153	二級河川	請戸川水系	頭之巣川	頭之巣	2
	154	二級河川	請戸川水系	山口川	支流下流	2
鏡石町	155	一級河川	阿武隈川水系	阿武隈川	成竜橋	1
	156	一級河川	阿武隈川水系	鈴の川	下川橋	1
天栄村	157	一級河川	阿武隈川水系	釈迦堂川	**児渡橋**	1
	158	一級河川	阿武隈川水系	釈迦堂川	**三敷橋**	1
	159	一級河川	阿武隈川水系	釈迦堂川	**西河原橋**	1
	160	一級河川	阿武隈川水系	釈迦堂川	**沖内橋**	1
	161	一級河川	阿武隈川水系	竜田川	**館ノ越橋**	1
石川町	162	一級河川	阿武隈川水系	北須川	東橋	4
	163	一級河川	阿武隈川水系	北須川	石川合同庁舎前	4
	164	一級河川	阿武隈川水系	今出川	石川中学校前	4
	165	一級河川	阿武隈川水系	今出川	北須川合流前	3
	166	一級河川	阿武隈川水系	北須川	猫啼橋	4
	167	一級河川	阿武隈川水系	阿武隈川	明神橋	1
玉川村	168	一級河川	阿武隈川水系	阿武隈川	川野目橋	2
	169	一級河川	阿武隈川水系	阿武隈川	乙字ケ滝橋	2
	170	一級河川	阿武隈川水系	泉郷川	新玉川橋	2
	171	一級河川	阿武隈川水系	泉郷川	兎田橋	2
	172	一級河川	阿武隈川水系	金波川	阿弥陀橋	2
	173	一級河川	阿武隈川水系	金波川	金波川	2
	174	一級河川	阿武隈川水系	東川	明神橋	2
	175	一級河川	阿武隈川水系	東川	川久保橋	2
浅川町	176	一級河川	阿武隈川水系	殿川	恵比寿宮橋	3
	177	一級河川	阿武隈川水系	殿川	神路橋	3
	178	一級河川	阿武隈川水系	社川	小貫橋	3
	179	一級河川	阿武隈川水系	社川	真明田橋	3
	180	準用河川	阿武隈川水系	湯ノ下川	里白石橋	3
古殿町	181	一級河川	阿武隈川水系	今出川	後田下橋	1
	182	二級河川	鮫川水系	鮫川	唐沢橋	1
	183	二級河川	鮫川水系	鮫川	仁田橋	1
	184	二級河川	鮫川水系	大平川	落合橋	1
	185	二級河川	鮫川水系	大平川	仮宿橋	1
	186	二級河川	鮫川水系	小松川	古内橋	1
	187	二級河川	鮫川水系	大久田川	大原保育所橋	1

市町村名	連番号	河川区分	水系名	河川名	地点名	測定回数
三春町	188	一級河川	阿武隈川水系	桜川	御免橋	2
	189	一級河川	阿武隈川水系	桜川	日影橋	2
	190	一級河川	阿武隈川水系	桜川	会下谷橋	2
	191	一級河川	阿武隈川水系	桜川	一本松	3
	192	一級河川	阿武隈川水系	八島川	松橋	2
	193	一級河川	阿武隈川水系	八島川	河原橋	2
	194	一級河川	阿武隈川水系	大滝根川	川平地区	2
	195	一級河川	阿武隈川水系	大滝根川	西方地区	2
	196	一級河川	阿武隈川水系	実沢川	永志田橋	2
	197	一級河川	阿武隈川水系	中妻川	中妻小前	2
	198	一級河川	阿武隈川水系	中妻川	大滝根川合流前	2
小野町	199	二級河川	夏井川水系	十石川	宮ノ前橋	4
	200	二級河川	夏井川水系	十石川	十石川	4
	201	二級河川	夏井川水系	右支夏井川	按田橋	4
	202	二級河川	夏井川水系	右支夏井川	小治郎橋	4
	203	二級河川	夏井川水系	右支夏井川	中央研修センター	4
	204	二級河川	夏井川水系	右支夏井川	浄水場取水口	4
	205	二級河川	夏井川水系	入山川	入山川	4
	206	二級河川	夏井川水系	新田内川	新田内川	4
	207	二級河川	夏井川水系	日影川	李作	4
	208	二級河川	夏井川水系	車川	長生橋	4
	209	二級河川	夏井川水系	黒森川	羽黒橋	4
	210	二級河川	夏井川水系	大倉川	大倉川	4
	211	二級河川	夏井川水系	九生滝川	九生滝川	4
	212	二級河川	夏井川水系	和名田川	和名田川	4
白河市	213	一級河川	阿武隈川水系	阿武隈川	蕪内大橋	4
	214	一級河川	阿武隈川水系	矢武川	柳町橋	4
	215	一級河川	阿武隈川水系	藤野川	双石橋	4
	216	一級河川	阿武隈川水系	隈戸川	千才橋	4
	217	一級河川	阿武隈川水系	社川	柳橋	4
	218	一級河川	阿武隈川水系	社川	童里夢橋	4
	219	一級河川	阿武隈川水系	高橋川	工業の森新白河付近	4
	220	一級河川	阿武隈川水系	あいそ川	亀石橋	4
	221	一級河川	阿武隈川水系	谷津田川	高山第三橋付近	4
	222	－	阿武隈川水系	鶴ヶ池	－	4
	223	－	阿武隈川水系	三ツ池	－	4
	224	－	阿武隈川水系	大久保ため池	－	2
	225	－	－	南湖入口	－	4
	226	－	－	南湖滞留地点	－	4
	227	－	－	南湖出口	－	4
西郷村	228	一級河川	阿武隈川水系	真名子川	処理場下流	1
	229	一級河川	阿武隈川水系	阿武隈川	高速道路下長坂	1
	230	一級河川	阿武隈川水系	千歳川	森ノ越橋下	1
	231	一級河川	阿武隈川水系	鳥首川	鳥首橋下	1
	232	一級河川	阿武隈川水系	堀川	鈴関橋下	1
	233	一級河川	阿武隈川水系	谷津田川	下新田墓地前	2
	234	一級河川	那珂川水系	黒川	境橋下	1
泉崎村	235	一級河川	阿武隈川水系	泉川	横穴下	1
鮫川村	236	一級河川	阿武隈川水系	殿川	赤坂西野字塩倉地内	1
	237	一級河川	久慈川水系	渡瀬川	渡瀬字江竜田地内	1
	238	一級河川	久慈川水系	渡瀬川	青生野字丸谷地地内	1
	239	二級河川	鮫川水系	鮫川	赤坂東野字戸草地内	1
	240	二級河川	鮫川水系	鮫川	西山字大録田地内	1
	241	二級河川	鮫川水系	鮫川	西山字鬼越地内	1
	242	二級河川	鮫川水系	内ヶ竜川	赤坂東野字内ヶ竜地内	1
	243	二級河川	鮫川水系	真坂川	赤坂中野字真坂地内	1
	244	二級河川	鮫川水系	戸倉川	西山字戸倉地内	1
	245	二級河川	鮫川水系	富田川	富田字前沼地内	1
	246	二級河川	鮫川水系	中沢川	富田字中沢地内	1
	247	二級河川	鮫川水系	戸草川	赤坂東野字戸草地内	1

市町村名	連番号	河川区分	水系名	河川名	地点名	測定回数
会津若松市	248	一級河川	阿賀野川水系	湯川	雨降り滝上流	10
	249	一級河川	阿賀野川水系	湯川	小田橋	10
	250	一級河川	阿賀野川水系	湯川	阿賀川合流前	10
	251	一級河川	阿賀野川水系	湯川	烏橋	12
	252	一級河川	阿賀野川水系	湯川	天神橋	12
	253	一級河川	阿賀野川水系	旧湯川	湯川橋	10
	254	一級河川	阿賀野川水系	旧湯川	柳橋	12
	255	一級河川	阿賀野川水系	古川	城西橋	12
	256	一級河川	阿賀野川水系	不動川	不動川橋	10
	257	一級河川	阿賀野川水系	大工川	溷川合流前	10
	258	一級河川	阿賀野川水系	赤井川	戸ノ口橋	10
	259	一級河川	阿賀野川水系	原川	崎川橋	10
	260	一級河川	阿賀野川水系	猪苗代湖	中田浜	10
喜多方市	261	一級河川	阿賀野川水系	押切川	吉志田橋北橋下流	3
	262	一級河川	阿賀野川水系	応名川	上川原橋右岸下流	3
	263	一級河川	阿賀野川水系	田付川	幸橋右岸下流	3
	264	一級河川	阿賀野川水系	田付川	高吉大橋右岸上流	3
	265	一級河川	阿賀野川水系	阿賀川	山都橋下流	3
西会津町	266	一級河川	阿賀野川水系	長谷川	下流・下小屋	1
	267	一級河川	阿賀野川水系	四岐川	下流・上原	1
	268	一級河川	阿賀野川水系	安座川	新田	1
	269	一級河川	阿賀野川水系	蟹沢	下流・下野尻	1
	270	一級河川	阿賀野川水系	切石川	甲石	1
	271	一級河川	阿賀野川水系	匂沢合流点	下流	1
	272	一級河川	阿賀野川水系	西平溜池	入口	1
	273	一級河川	阿賀野川水系	長谷川合流点	下流・黒沢地内	1
	274	一級河川	阿賀野川水系	赤羽根川	－	1
猪苗代町	275	一級河川	阿賀野川水系	観音寺川	下流	24
	276	一級河川	阿賀野川水系	小黒川	下流	24
	277	準用河川	阿賀野川水系	小沢川	下流	24
	278	普通河川	阿賀野川水系	東真行排水路	下流	24
会津坂下町	279	準用河川	阿賀野川水系	田沢川	旧宮川合流付近	4
	280	準用河川	阿賀野川水系	滝沢川	会津坂下町大字東松ポンプ場付近	3
柳津町	281	一級河川	阿賀野川水系	滝谷川	琵琶首地内	4
	282	一級河川	阿賀野川水系	滝谷川	湯ノ入沢合流上流	4
	283	一級河川	阿賀野川水系	滝谷川	滝の湯橋下	4
	284	一級河川	阿賀野川水系	滝谷川	小郷橋下	4
	285	一級河川	阿賀野川水系	東川	上新田橋下	4
	286	一級河川	阿賀野川水系	銀山川	黒滝地内	4
	287	一級河川	阿賀野川水系	只見川	麻生大橋	4
	288	一級河川	阿賀野川水系	只見川	魚渕	4
	289	準用河川	阿賀野川水系	沢尻川	石坂集会所下	4
金山町	290	一級河川	阿賀野川水系	只見川	上流	2
	291	一級河川	阿賀野川水系	只見川	下流	2
	292	一級河川	阿賀野川水系	野尻川上流	昭和村境界	2
	293	一級河川	阿賀野川水系	野尻川中流	小川橋	2
	294	一級河川	阿賀野川水系	野尻川下流	川口温泉付近	2
	295	－	－	横田下水	－	1
	296	－	－	川口下水	－	1
	297	－	－	山入川下流	－	1
	298	－	－	山入川上流	－	1
	299	－	－	沼沢湖	取水口	2
	300	－	－	沼沢湖	清水荘付近	2
	301	－	－	木冷沢	－	1
会津美里町	302	一級河川	阿賀野川水系	宮川	上流(落合)	1
	303	一級河川	阿賀野川水系	宮川	中流(高橋)	1
	304	一級河川	阿賀野川水系	宮川	下流(佐布川)	1
	305	一級河川	阿賀野川水系	宮川	下流(三五田堰)	1
	306	一級河川	阿賀野川水系	赤沢川	下流(寺崎)	1
	307	一級河川	阿賀野川水系	赤沢川	上流(松沢)	1
	308	一級河川	阿賀野川水系	赤沢川	中流(上戸原)	1
	309	一級河川	阿賀野川水系	藤川	中流(領家)	1
	310	一級河川	阿賀野川水系	藤川	下流(橋爪)	1
	311	一級河川	阿賀野川水系	氷玉川	中流(福永)	1
	312	一級河川	阿賀野川水系	花ノ川	御田	1
	313	普通河川	阿賀野川水系	藤川	上流(市野)	1
	314	普通河川	阿賀野川水系	牛川新堀	新屋敷	1
	315	普通河川	阿賀野川水系	牛川新堀	沢田	1
	316	普通河川	阿賀野川水系	無量川	無量	1
	317	普通河川	阿賀野川水系	寺入川	寺入	1
	318	普通河川	阿賀野川水系	御正川	道西	1
	319	普通河川	阿賀野川水系	川原町排水路	道上公園	1
	320	一級河川	阿賀野川水系	宮川	下流(栗村堰)	1

市町村名	連番号	河川区分	水系名	河川名	地点名	測定回数
下郷町	321	一級河川	阿賀野川水系	阿賀川	二川橋付近	1
	322	一級河川	阿賀野川水系	阿賀川	八幡橋付近	1
南会津町	323	一級河川	阿賀野川水系	山王川	荻野　旧丸八亭裏	3
	324	一級河川	阿賀野川水系	阿賀川	永田 永田橋下	3
	325	一級河川	阿賀野川水系	赤穂原川上流	針生 一の橋下	3
	326	一級河川	阿賀野川水系	檜沢川上流	針生 芳賀沼製作所付近合流地点下流	3
	327	一級河川	阿賀野川水系	檜沢川下流	高野 高野橋下	3
	328	一級河川	阿賀野川水系	大門川上流	田島 田島小学校脇	3
	329	一級河川	阿賀野川水系	大門川下流	折橋 下田橋下	3
	330	一級河川	阿賀野川水系	水無川上流	栗生沢 砂防指定地看板付近	3
	331	一級河川	阿賀野川水系	水無川下流	水無 水無川橋下	3
	332	一級河川	阿賀野川水系	舘岩川上流	岩下 戸坪橋下	3
	333	一級河川	阿賀野川水系	舘岩川下流	内川 旧金門製作所付近合流点上流	3
	334	一級河川	阿賀野川水系	湯ノ岐川上流	水引 しらかば公園白樺橋下	3
	335	一級河川	阿賀野川水系	湯ノ岐川下流	松戸原 穴沢橋下合流点上流	3
	336	一級河川	阿賀野川水系	西根川上流	川衣 コンクリ橋付近	3
	337	一級河川	阿賀野川水系	西根川下流	穴原 土合橋下合流点上流	3
	338	一級河川	阿賀野川水系	伊南川上流	大桃　屏風岩付近	3
	339	一級河川	阿賀野川水系	伊南川中流	青柳 青柳橋下	3
	340	一級河川	阿賀野川水系	伊南川下流	和泉田 和泉田橋下	3
	341	一級河川	阿賀野川水系	阿賀川下流	長野 長野橋下	3
相馬市	342	二級河川	小泉川水系	小泉川	小泉橋県道	2
	343	二級河川	小泉川水系	小泉川	新小泉橋	2
	344	二級河川	地蔵川水系	地蔵川	県道394号線地蔵川橋300m上流	2
	345	二級河川	地蔵川水系	地蔵川	上川原橋	2
	346	二級河川	地蔵川水系	地蔵川	新城前橋	2
	347	二級河川	梅川水系	梅川	成田	2
	348	二級河川	梅川水系	梅川	程田	2
	349	二級河川	日下石川水系	日下石川	大迎橋	2
	350	二級河川	宇多川水系	宇多川	軽井沢	2
	351	二級河川	宇多川水系	宇多川	袋町付近	2
南相馬市	352	二級河川	太田川水系	太田川	矢川原橋	2
	353	二級河川	太田川水系	太田川	新常磐橋	2
	354	二級河川	太田川水系	鶴江川	野馬橋	2
	355	二級河川	新田川水系	新田川	木戸内橋	2
	356	二級河川	新田川水系	新田川	新田橋	2
	357	二級河川	新田川水系	新田川	須賀内橋	2
	358	二級河川	新田川水系	新田川	栢ノ木橋	2
	359	二級河川	新田川水系	新田川	鮭川橋	2
	360	二級河川	新田川水系	水無川	新小川橋	2
	361	二級河川	新田川水系	笹部川	切付橋	1
	362	二級河川	新田川水系	大木戸川	道場橋	2
	363	二級河川	真野川水系	真野川	御山橋	2
	364	二級河川	真野川水系	真野川	落合橋	2
	365	二級河川	真野川水系	真野川	真島橋	2
	366	二級河川	小高川水系	小高川	ハツカラ橋	2
	367	二級河川	小高川水系	小高川	吉名橋	2
	368	二級河川	小高川水系	小高川	琵琶橋南	2
	369	二級河川	小高川水系	小高川	善丁橋	2
	370	二級河川	小高川水系	小高川	西田橋	2
	371	二級河川	小高川水系	新川	越戸畑橋	2
	372	二級河川	小高川水系	北鳩原川	道下橋	2
	373	二級河川	小高川水系	前川	竹ノ内橋	2
	374	二級河川	小高川水系	川房川	根岸橋	2
	375	二級河川	宮田川水系	宮田川	羽和形橋	2
	376	二級河川	宮田川水系	宮田川	宮田川橋	2
	377	二級河川	宮田川水系	宮田川	行津橋	2
	378	－	原町区	都市下水路	－	2
広野町	379	普通河川	－	岩沢川	河口付近	4
	380	二級河川	－	北迫川	河口付近	4
	381	二級河川	－	浅見川	坊田橋付近	4
	382	二級河川	－	折木川	高萩橋付近	4
富岡町	383	二級河川	熊川水系	境川	A	4
	384	二級河川	熊川水系	境川	C	4
	385	二級河川	富岡川水系	富岡川	－	4
	386	二級河川	紅葉川水系	藪倉川	下流	4
	387	二級河川	紅葉川水系	藪倉川	－	4
	388	二級河川	紅葉川水系	六反田川	蒲の沢	4
	389	二級河川	紅葉川水系	六反田川	六反田橋付近	4
	390	二級河川	紅葉川水系	紅葉川	河口付近	4
大熊町	391	二級河川	小入野川水系	北沢川	沢川と小入野川の合流地点の北沢川上流	4
	392	二級河川	小入野川水系	小入野川	河口付近	4
浪江町	393	海水面	海水面	請戸中島	地先	1
葛尾村	394	二級河川	**請戸川水系**	**葛尾川**	**大放地点**	1
	395	二級河川	**請戸川水系**	**葛尾川**	**下落合地点**	1

市町村名	連番号	河川区分	水系名	河川名	地点名	測定回数
新地町	396	二級河川	三滝川水系	三滝川	中里　水神橋	1
	397	二級河川	三滝川水系	三滝川	県道相馬亘理線上	1
	398	二級河川	三滝川水系	埒川	斎藤製材所前	1
	399	二級河川	三滝川水系	埒川	岩崎橋	1
	400	二級河川	砂子田川水系	砂子田川	杉目　車橋	1
	401	二級河川	砂子田川水系	砂子田川	中島橋	1
	402	二級河川	濁川水系	濁川	国道6号線	1
	403	二級河川	濁川水系	濁川	田中橋	1
	404	普通河川	牛川水系	牛川	富倉溜池南	1
	405	二級河川	地蔵川水系	地蔵川	立田川合流地点	1
	406	二級河川	地蔵川水系	立田川	菅谷	1
	407	二級河川	地蔵川水系	立田川	藤崎JR下	1
飯舘村	408	二級河川	新田川水系	新田川	草野	2
	409	二級河川	新田川水系	新田川	小宮	2
	410	二級河川	新田川水系	新田川	関根	2
	411	二級河川	新田川水系	マタタ川	宮内	2
	412	二級河川	真野川水系	真野川	佐須字滑地内	2
	413	二級河川	新田川水系	比曽川	蕨平地内	2
	414	二級河川	新田川水系	飯樋川	飯樋大橋下	2
	415	二級河川	真野川水系	真野川	前田字古今明地内	2
	416	－	－	沼平ため池	小宮	1
	417	－	－	畜産技術センターため池	マタタ川	1
	418	－	－	あいの沢ため池	深谷	1
	419	－	－	鳶巣ため池	飯樋町地内	1
いわき市	420	二級河川	夏井川水系	夏井川	山下谷橋	12

連番号	調査年度	河川名(地点名)	市町村名
1	2024	摺上川(増沢橋)	福島市

項目	(01)	(02)	(03)	(04)	(05)	(06)	(07)	(08)	(09)	(10)	(11)	(12)
一般項目												
採取月日	4/8	5/8	6/5	7/3	8/1	9/4	10/2	11/1	12/4	1/8	2/5	3/5
採取時刻	10:20	11:15	11:05	10:45	10:35	11:35	11:15	10:55	10:35	10:20	10:30	9:05
天候	晴	晴	晴	曇	晴	晴	晴	晴	曇	曇	曇	雪
気温	18.0	19.2	23.6	27.3	24.8	27.1	24.2	14.7	7.5	1.8	0.4	0.3
水温	8.1	10.8	16.0	19.0	17.2	19.7	17.2	13.8	9.3	4.7	3.7	2.4
流量	欠測	欠測	欠測	欠測	欠測	欠測	欠測	欠測	欠測	欠測	欠測	欠測
採取位置	流心	流心	流心	流心	流心	流心	流心	流心	流心	流心	流心	流心
採取水深	0.5	0.5	0.5	0.5	0.5	0.5	0.5	0.5	0.5	0.5	0.5	0.5
透視度	>1.0	>1.0	>1.0	>1.0	>1.0	>1.0	>1.0	>1.0	>1.0	>1.0	>1.0	>1.0
生活環境項目												
pH	7.2	7.0	7.1	7.1	7.2	7.1	7.1	7.1	7.1	6.8	6.9	7.1
DO	12	11	10	9.1	9.3	9.1	9.7	10.6	11.2	12.6	13.4	13.3
BOD	0.6	0.6	0.8	1.0	0.9	0.6	0.5	0.7	<0.5	<0.5	0.6	0.7
COD	2.1	2.2	2.5	2.4	2.6	2.8	3.2	2.7	2.7	3.1	2.4	2.5
SS	3	1	1	1	1	<1	2	1	1	1	1	2
大腸菌数	30	8	12	20	52	25	14	24	22	44	14	23

連番号	調査年度	河川名(地点名)	市町村名
2	2024	小川(上小川橋)	福島市

項目	(1)	(2)	(3)	(4)	(5)	(6)	(7)	(8)	(9)	(10)	(11)	(12)
一般項目												
採取月日	4/8	5/8	6/5	7/3	8/1	9/4	10/2	11/1	12/4	1/8	2/5	3/5
採取時刻	9:55	10:45	10:40	10:20	10:10	11:05	10:45	10:20	10:05	9:50	10:05	8:30
天候	晴	晴	晴	曇	晴	晴	晴	晴	曇	曇	曇	雪
気温	16.9	17.0	22.2	26.4	27.0	26.9	22.8	12.3	8.2	1.1	0.3	0.8
水温	10.1	13.4	14.4	19.8	21.8	21.7	17.8	12.3	7.5	3.5	3.3	2.5
流量	2.08	0.51	1.41	0.11	0.25	0.14	0.41	0.43	0.71	0.69	0.67	2.01
採取位置	流心	流心	流心	流心	流心	流心	流心	流心	流心	流心	流心	流心
採取水深	0.5	0.5	0.5	0.5	0.5	0.5	0.5	0.5	0.5	0.5	0.5	0.5
透視度	>1.0	>1.0	>1.0	>1.0	>1.0	>1.0	>1.0	>1.0	>1.0	>1.0	>1.0	>1.0
生活環境項目												
pH	7.2	7.2	7.1	7.2	7.3	7.2	7.2	7.1	7.0	6.8	6.8	7.0
DO	11.3	10.2	10.2	9.0	8.7	9.2	9.5	10.8	11.8	13.1	13.8	13.7
BOD	<0.5	0.6	<0.5	0.8	0.7	0.7	0.6	1.5	<0.5	<0.5	<0.5	0.6
COD	1.7	2.1	2.8	2.0	2.3	2.6	2.8	3.3	1.8	3.0	2.0	2.0
SS	2	<1	4	<1	1	1	1	1	1	2	<1	1
大腸菌数	17	29	130	42	110	61	71	93	24	34	10	12

連番号	調査年度	河川名(地点名)	市町村名
3	2024	蛭川(上新田橋)	福島市

項目	(1)	(2)	(3)	(4)	(5)	(6)	(7)	(8)	(9)	(10)	(11)	(12)
一般項目												
採取月日	4/8	5/8	6/5	7/3	8/1	9/4	10/2	11/1	12/4	1/8	2/5	3/5
採取時刻	8:20	8:30	8:55	8:40	8:20	8:35	8:45	8:40	8:45	9:05	8:55	7:15
天候	晴	晴	晴	曇	晴	晴	晴	晴	曇	曇	曇	雪
気温	17.1	15.5	20.3	26.0	27.8	26.1	21.5	10.6	9.2	4.0	0.9	0.5
水温	12.5	14.4	17.7	21.9	23.8	21.3	19.3	12.8	8.3	4.8	2.8	3.3
流量	0.071	0.37	0.42	0.63	0.22	0.40	0.33	0.26	0.42	0.67	0.28	0.55
採取位置	流心	流心	流心	流心	流心	流心	流心	流心	流心	流心	流心	流心
採取水深	0.5	0.5	0.5	0.5	0.5	0.5	0.5	0.5	0.5	0.5	0.5	0.5
透視度	>1.0	>1.0	0.80	0.55	0.64	0.65	0.73	>1.0	>1.0	>1.0	>1.0	0.75
生活環境項目												
pH	7.3	7.0	7.3	7.3	7.3	7.2	7.3	7.2	7.0	7.0	7.1	7.0
DO	11.4	9.7	9.6	9.5	9.6	9.4	9.9	11.0	11.9	13.0	13.7	12.9
BOD	1.3	1.9	1.3	1.6	1.4	1.1	1.4	1.2	1.0	2.7	2.0	2.6
COD	2.5	3.3	4.1	4.1	3.7	2.7	2.8	2.8	2.6	3.2	3.0	3.4
SS	6	11	9	9	12	10	10	2	1	3	4	10
大腸菌数	880	1100	760	620	640	460	910	1200	940	880	620	780

連番号	調査年度	河川名(地点名)	市町村名
4	2024	松川(信夫大橋)	福島市

項目	(1)	(2)	(3)	(4)	(5)	(6)	(7)	(8)	(9)	(10)	(11)	(12)
一般項目												
採取月日	4/8	5/8	6/5	7/3	8/1	9/4	10/2	11/1	12/4	1/8	2/5	3/5
採取時刻	11:25	12:15	12:00	11:40	11:35	12:30	12:40	12:00	11:25	11:10	11:35	6:00
天候	晴	晴	晴	曇	晴	晴	晴	晴	曇	曇	曇	雪
気温	22.4	20.1	23.6	24.8	31.0	27.0	27.0	16.5	10.0	4.8	3.7	0.2
水温	12.5	16.5	20.9	22.6	26.2	24.0	22.8	14.8	8.4	4.3	5.8	2.3
流量	7.76	1.65	3.34	0.57	1.29	1.06	1.97	1.36	2.57	1.91	1.00	2.77
採取位置	流心	流心	流心	流心	流心	流心	流心	流心	流心	流心	流心	流心
採取水深	0.5	0.5	0.5	0.5	0.5	0.5	0.5	0.5	0.5	0.5	0.5	0.5
透視度	>1.0	>1.0	>1.0	>1.0	>1.0	>1.0	>1.0	>1.0	>1.0	>1.0	0.15	>1.0
生活環境項目												
pH	6.1	5.3	6.1	6.7	6.1	6.6	6.6	7.2	5.4	5.9	5.6	6.4
DO	10.6	9.6	8.8	9.0	8.0	8.6	8.8	10.2	11.5	12.7	12.8	13.2
BOD	<0.5	<0.5	<0.5	0.7	0.6	<0.5	<0.5	0.5	<0.5	<0.5	0.8	0.6
COD	<0.5	0.7	0.9	<0.5	0.9	0.7	1.3	0.8	1.1	0.9	2.2	0.9
SS	6	1	6	1	5	2	4	4	5	5	74	10
大腸菌数	<1	<1	4	230	23	65	44	2	<1	<1	2	7

連番号	調査年度	河川名(地点名)	市町村名
5	2024	天戸川(天戸橋)	福島市

項目	(1)	(2)	(3)	(4)	(5)	(6)	(7)	(8)	(9)	(10)	(11)	(12)
一般項目												
採取月日	4/8	5/8	6/5	7/3	8/1	9/4	10/2	11/1	12/4	1/8	2/5	3/5
採取時刻	9:35	10:20	10:15	9:50	9:45	9:45	10:20	9:55	9:45	9:30	9:40	8:05
天候	晴	晴	晴	曇	晴	晴	晴	晴	曇	曇	曇	雪
気温	18.3	15.8	21.8	26.1	29.1	26.0	22.6	12.0	7.5	1.8	0.1	1.0
水温	9.7	12.5	15.2	16.8	17.2	18.4	16.6	12.1	8.6	4.3	4.4	2.4
流量	2.36	0.25	1.46	0.23	0.15	0.26	0.79	0.55	0.41	0.41	0.32	0.67
採取位置	流心	流心	流心	流心	流心	流心	流心	流心	流心	流心	流心	流心
採取水深	0.5	0.5	0.5	0.5	0.5	0.5	0.5	0.5	0.5	0.5	0.5	0.5
透視度	>1.0	>1.0	>1.0	>1.0	>1.0	>1.0	>1.0	>1.0	>1.0	>1.0	>1.0	>1.0
生活環境項目												
pH	7.2	7.1	7.1	6.8	7.1	7.1	7.4	7.2	7.0	6.8	6.9	7.1
DO	11.4	10.2	10.0	9.4	9.3	9.4	9.7	11.2	11.6	13.1	13.6	13.4
BOD	<0.5	0.5	<0.5	<0.5	0.6	<0.5	0.5	0.7	<0.5	<0.5	1.2	0.5
COD	1.2	1.1	1.3	0.6	0.8	1.1	1.6	1.1	1.1	1.2	0.9	0.9
SS	<1	3	5	3	1	1	1	<1	<1	<1	<1	<1
大腸菌数	430	17	110	12	32	540	130	57	24	120	57	110

連番号	調査年度	河川名(地点名)	市町村名
6	2024	須川(舘の下橋)	福島市

項目	(1)	(2)	(3)	(4)	(5)	(6)	(7)	(8)	(9)	(10)	(11)	(12)
一般項目												
採取月日	4/8	5/8	6/5	7/3	8/1	9/4	10/2	11/1	12/4	1/8	2/5	3/5
採取時刻	8:35	10:00	9:15	8:50	8:40	9:00	8:55	9:00	8:50	8:50	8:50	7:10
天候	晴	晴	晴	曇	晴	晴	晴	晴	曇	曇	曇	雪
気温	15.0	15.0	20.3	27.9	26.5	24.5	22.8	12.8	9.0	3.3	1.6	1.3
水温	10.5	13.7	16.2	19.5	21.0	19.2	16.9	12.3	10.2	5.7	5.8	3.5
流量	4.22	2.39	4.41	1.59	1.88	3.41	3.81	2.30	2.32	1.01	1.42	2.43
採取位置	流心	流心	流心	流心	流心	流心	流心	流心	流心	流心	流心	流心
採取水深	0.5	0.5	0.5	0.5	0.5	0.5	0.5	0.5	0.5	0.5	0.5	0.5
透視度	>1.0	>1.0	>1.0	>1.0	>1.0	>1.0	>1.0	>1.0	>1.0	>1.0	>1.0	>1.0
生活環境項目												
pH	5.6	4.5	4.7	4.4	4.5	4.6	4.8	4.6	4.6	4.7	4.6	4.8
DO	10.9	10.0	9.8	8.9	8.8	9.4	9.5	10.8	10.8	12.6	12.4	12.8
BOD	<0.5	<0.5	<0.5	<0.5	<0.5	<0.5	<0.5	0.6	<0.5	<0.5	<0.5	<0.5
COD	1.0	0.9	<0.5	0.8	0.8	0.8	0.6	0.7	1.1	0.9	0.8	0.9
SS	8	4	11	3	3	8	9	4	5	4	7	8
大腸菌数	<1	2	1	2	4	2	3	2	<1	<1	<1	<1

連番号	調査年度	河川名(地点名)	市町村名
7	2024	鍛冶屋川(白津川合流点前)	福島市

項目	(1)	(2)	(3)	(4)	(5)	(6)	(7)	(8)	(9)	(10)	(11)	(12)
一般項目												
採取月日	4/8	5/8	6/5	7/3	8/1	9/4	10/2	11/1	12/4	1/8	2/5	3/5
採取時刻	8:55	9:40	9:40	9:10	9:05	9:20	9:40	9:15	9:05	9:05	9:10	7:35
天候	晴	晴	晴	曇	晴	晴	晴	晴	曇	曇	曇	雪
気温	14.0	14.0	18.9	26.0	28.0	25.0	22.8	11.5	8.5	1.3	−0.3	1.3
水温	12.9	14.6	17.8	20.2	21.5	19.9	18.0	12.6	10.8	5.9	6.5	3.7
流量	0.52	0.54	1.03	0.48	0.58	1.20	1.01	0.56	0.54	0.37	0.11	0.38
採取位置	流心	流心	流心	流心	流心	流心	流心	流心	流心	流心	流心	流心
採取水深	0.5	0.5	0.5	0.5	0.5	0.5	0.5	0.5	0.5	0.5	0.5	0.5
透視度	>1.0	0.45	>1.0	>1.0	>1.0	>1.0	>1.0	>1.0	>1.0	>1.0	>1.0	>1.0
生活環境項目												
pH	7.5	7.4	7.3	7.4	7.5	7.4	7.4	7.3	7.2	7.0	7.1	7.3
DO	10.5	9.8	9.5	9.1	9.0	9.4	9.4	11.1	11.0	12.3	12.8	13.1
BOD	0.6	1.1	0.6	0.8	0.8	0.7	0.6	0.6	<0.5	0.9	1.0	1.1
COD	1.2	2.1	1.4	1.4	1.1	1.1	0.9	1.0	1.1	1.0	0.9	1.0
SS	7	20	12	6	5	3	7	2	2	1	3	3
大腸菌数	1200	160	180	2000	230	400	650	240	110	160	220	120

連番号	調査年度	河川名(地点名)	市町村名
8	2024	荒川(仁井田橋)	福島市

項目	(1)	(2)	(3)	(4)	(5)	(6)	(7)	(8)	(9)	(10)	(11)	(12)
一般項目												
採取月日	4/8	5/8	6/5	7/3	8/1	9/4	10/2	11/1	12/4	1/8	2/5	3/5
採取時刻	8:20	8:40	8:50	8:30	8:25	8:40	8:35	8:40	8:25	8:30	8:35	6:50
天候	晴	晴	晴	曇	晴	晴	晴	晴	曇	曇	曇	雪
気温	14.9	15.1	19.5	27.1	27.3	23.9	23.6	11.5	8.5	1.8	1.7	1.1
水温	11.1	13.7	17.9	21.6	22.4	20.8	18.1	12.6	9.8	4.7	4.1	2.3
流量	3.31	1.87	1.72	0.68	1.17	1.45	3.24	1.50	0.86	1.66	0.68	0.50
採取位置	流心	流心	流心	流心	流心	流心	流心	流心	流心	流心	流心	流心
採取水深	0.5	0.5	0.5	0.5	0.5	0.5	0.5	0.5	0.5	0.5	0.5	0.5
透視度	>1.0	>1.0	>1.0	>1.0	>1.0	>1.0	>1.0	>1.0	>1.0	>1.0	>1.0	>1.0
生活環境項目												
pH	7.3	7.4	7.3	7.5	7.5	7.3	7.3	7.3	7.2	7.0	7.1	7.2
DO	10.9	9.9	9.7	9.1	9.0	9.1	9.6	11.2	11.2	12.6	13.2	13.3
BOD	0.5	0.7	<0.5	1.1	0.9	0.6	<0.5	0.6	<0.5	<0.5	0.6	0.8
COD	0.6	1.2	1.0	1.4	1.0	1.0	0.9	0.8	1.0	0.9	0.8	0.8
SS	5	2	2	<1	1	1	1	1	1	1	1	1
大腸菌数	15	36	30	26	220	30	36	26	18	57	8	27

連番号	調査年度	河川名(地点名)	市町村名
9	2024	荒川(信夫橋)	福島市

項目	(1)	(2)	(3)	(4)	(5)	(6)	(7)	(8)	(9)	(10)	(11)	(12)
一般項目												
採取月日	4/8	5/8	6/5	7/3	8/1	9/4	10/2	11/1	12/4	1/8	2/5	3/5
採取時刻	7:55	8:10	8:25	8:10	8:00	8:20	8:10	8:10	8:00	8:10	8:00	6:25
天候	晴	晴	晴	曇	晴	晴	晴	晴	曇	曇	曇	雪
気温	15.9	17.5	19.0	28.6	28.1	24.2	23.2	10.6	9.1	2.7	−0.1	1.1
水温	11.1	14.0	16.6	20.4	20.9	19.7	17.3	12.2	10.4	6.0	4.5	3.4
流量	7.27	4.98	7.25	3.68	4.21	5.39	欠測	欠測	4.51	2.62	3.73	欠測
採取位置	流心	流心	流心	流心	流心	流心	流心	流心	流心	流心	流心	流心
採取水深	0.5	0.5	0.5	0.5	0.5	0.5	0.5	0.5	0.5	0.5	0.5	0.5
透視度	0.81	0.75	0.67	0.65	0.68	0.74	0.80	0.68	0.61	0.51	0.40	0.50
生活環境項目												
pH	6.7	6.1	6.6	6.0	6.6	6.6	6.8	6.6	6.0	6.2	6.1	6.7
DO	10.9	9.9	9.6	9.3	8.7	9.1	9.4	10.8	10.8	12.1	12.2	12.4
BOD	<0.5	<0.5	<0.5	<0.5	<0.5	<0.5	<0.5	0.6	<0.5	<0.5	0.5	1.2
COD	<0.5	1.1	1.0	0.8	0.7	0.7	0.9	0.8	0.9	0.8	0.8	2.1
SS	10	13	13	14	12	11	11	12	13	12	17	13
大腸菌数	7	2	40	2	13	16	19	40	<1	4	2	87

連番号	調査年度	河川名(地点名)	市町村名
10	2024	大森川(濁川合流点前)	福島市

項目	(1)	(2)	(3)	(4)	(5)	(6)	(7)	(8)	(9)	(10)	(11)	(12)
一般項目												
採取月日	4/8	5/8	6/5	7/3	8/1	9/4	10/2	11/1	12/4	1/8	2/5	3/5
採取時刻	7:25	7:25	7:35	7:30	7:25	7:35	7:30	7:25	7:25	7:40	7:25	5:45
天候	晴	晴	晴	曇	晴	晴	晴	晴	曇	曇	曇	雪
気温	16.2	18.0	19.0	28.2	27.4	21.8	24.0	8.5	8.0	1.4	−0.5	1.0
水温	12.7	15.6	16.3	21.8	22.2	20.4	18.5	12.3	10.5	6.0	4.2	3.5
流量	0.76	0.60	1.50	0.56	0.60	0.68	0.76	0.92	0.55	0.52	0.30	0.69
採取位置	流心	流心	流心	流心	流心	流心	流心	流心	流心	流心	流心	流心
採取水深	0.5	0.5	0.5	0.5	0.5	0.5	0.5	0.5	0.5	0.5	0.5	0.5
透視度	>1.0	0.70	>1.0	>1.0	>1.0	>1.0	>1.0	>1.0	>1.0	>1.0	>1.0	>1.0
生活環境項目												
pH	7.4	7.3	7.2	7.4	7.4	7.3	7.3	7.2	7.1	6.9	6.9	7.1
DO	10.7	9.7	9.5	9.4	9.5	9.3	9.5	10.8	10.4	11.9	12.3	12.0
BOD	1.4	1.5	0.7	1.3	1.1	0.9	0.9	1.0	0.7	2.4	1.6	3.1
COD	1.6	3.2	2.4	2.5	2.9	1.8	1.7	1.8	1.9	2.0	2.0	2.9
SS	4	11	7	11	5	4	2	3	3	3	2	4
大腸菌数	680	360	660	390	340	340	410	230	360	510	440	1200

連番号	調査年度	河川名(地点名)	市町村名
11	2024	水原川(熊田橋)	福島市

項目	(1)	(2)	(3)	(4)	(5)	(6)	(7)	(8)	(9)	(10)	(11)	(12)
一般項目												
採取月日	4/8	5/8	6/5	7/3	8/1	9/4	10/2	11/1	12/4	1/8	2/5	3/5
採取時刻	10:55	11:45	11:45	11:40	11:30	11:30	11:15	11:45	11:25	12:55	12:15	10:35
天候	晴	晴	晴	曇	晴	晴	晴	晴	曇	曇	曇	雪
気温	21.0	21.0	23.3	27.0	31.5	25.4	28.0	15.5	8.8	2.8	2.2	2.1
水温	13.6	20.3	18.4	26.0	26.9	21.9	20.4	13.2	7.8	3.5	1.7	2.2
流量	0.64	0.026	0.720	0.041	0.021	0.45	0.84	0.6	0.4	0.24	0.27	0.48
採取位置	流心	流心	流心	流心	流心	流心	流心	流心	流心	流心	流心	流心
採取水深	0.5	0.5	0.5	0.5	0.5	0.5	0.5	0.5	0.5	0.5	0.5	0.5
透視度	>1.0	0.90	0.54	>1.0	>1.0	>1.0	>1.0	>1.0	>1.0	>1.0	>1.0	>1.0
生活環境項目												
pH	7.5	7.2	7.3	7.5	8.9	7.4	7.3	7.4	7.2	7.1	7.2	7.1
DO	10.4	9.4	9.1	10.4	14.6	9.2	9.2	11.7	11.9	13.1	13.5	13.6
BOD	0.5	0.9	<0.5	1.2	1.6	0.5	0.8	0.7	<0.5	0.5	<0.5	0.7
COD	1.5	2.6	1.5	2.3	3.5	1.8	1.0	1.2	1.4	1.6	1.1	1.7
SS	3	3	12	1	2	1	2	1	<1	1	<1	2
大腸菌数	61	14	69	290	190	90	120	130	380	140	100	530

連番号	調査年度	河川名(地点名)	市町村名
12	2024	立田川(立田川橋)	福島市

項目	(1)	(2)	(3)	(4)	(5)	(6)	(7)	(8)	(9)	(10)	(11)	(12)
一般項目												
採取月日	4/8	5/8	6/5	7/3	8/1	9/4	10/2	11/1	12/4	1/8	2/5	3/5
採取時刻	10:05	10:40	10:30	10:45	10:25	10:35	10:30	10:50	10:25	11:30	11:10	9:30
天候	晴	晴	晴	曇	晴	晴	晴	晴	曇	曇	曇	雪
気温	20.1	18.1	21.9	27.0	30.5	25.3	25.6	15.2	8.4	2.0	2.2	2.0
水温	14.7	16.7	19.0	21.9	24.5	22.7	20.3	13.1	8.7	4.4	2.5	3.4
流量	0.080	0.021	0.11	0.022	0.029	0.060	0.10	0.052	0.060	0.070	0.067	0.098
採取位置	流心	流心	流心	流心	流心	流心	流心	流心	流心	流心	流心	流心
採取水深	0.5	0.5	0.5	0.5	0.5	0.5	0.5	0.5	0.5	0.5	0.5	0.5
透視度	>1.0	0.90	>1.0	>1.0	>1.0	>1.0	>1.0	>1.0	>1.0	>1.0	>1.0	>1.0
生活環境項目												
pH	7.9	7.7	7.7	7.7	7.7	7.8	7.7	7.8	7.6	7.5	7.6	7.6
DO	11.3	11.2	9.2	8.7	7.9	10.0	9.5	11.3	11.9	13.4	15.2	14.1
BOD	1.1	1.7	0.9	1.3	1.0	0.8	0.9	4.5	1.2	1.5	1.1	2.2
COD	3.3	5.9	5.7	5.0	5.3	3.8	3.4	3.9	3.3	3.8	3.0	3.9
SS	1	4	2	1	3	1	1	2	1	1	1	2
大腸菌数	46	390	380	2400	270	290	190	230	82	310	21	370

連番号	調査年度	河川名（地点名）	市町村名
13	2024	小国川（伊達市との境界）	福島市

項目	(1)	(2)	(3)	(4)	(5)	(6)	(7)	(8)	(9)	(10)	(11)	(12)
一般項目												
採取月日	4/8	5/8	6/5	7/3	8/1	9/4	10/2	11/1	12/4	1/8	2/5	3/5
採取時刻	9:40	10:00	9:55	10:00	9:50	10:00	9:50	10:10	9:45	10:55	10:35	9:00
天候	晴	晴	晴	曇	晴	晴	晴	晴	曇	曇	曇	雪
気温	19.2	17.0	21.1	26.0	29.5	25.1	24.3	14.4	8.8	3.0	1.6	1.1
水温	19.3	15.9	17.1	23.1	25.4	22.8	19.2	11.8	7.1	3.1	1.2	1.4
流量	0.085	0.040	0.13	0.0074	0.010	0.078	0.089	0.076	0.084	0.096	0.086	0.15
採取位置	流心	流心	流心	流心	流心	流心	流心	流心	流心	流心	流心	流心
採取水深	0.5	0.5	0.5	0.5	0.5	0.5	0.5	0.5	0.5	0.5	0.5	0.5
透視度	>1.0	0.58	0.95	>1.0	>1.0	>1.0	>1.0	>1.0	>1.0	0.67	>1.0	>1.0
生活環境項目												
pH	7.7	7.6	7.6	7.5	7.7	7.6	7.6	7.6	7.6	7.3	7.5	7.4
DO	10.5	9.9	9.6	6.8	7.6	8.8	9.2	11.6	12.7	13.9	15.1	14.2
BOD	0.7	1.2	0.7	1.4	0.8	0.6	0.8	0.8	<0.5	2.6	0.8	0.9
COD	2.7	4.1	3.8	3.9	3.8	3.4	2.9	2.9	2.7	3.4	2.5	2.7
SS	2	9	3	6	2	1	1	1	<1	8	1	1
大腸菌数	71	99	430	34	74	190	320	120	170	250	80	1100

連番号	調査年度	河川名（地点名）	市町村名
14	2024	胡桃川（向瀬上駅付近）	福島市

項目	(1)	(2)	(3)	(4)	(5)	(6)	(7)	(8)	(9)	(10)	(11)	(12)
一般項目												
採取月日	4/8	5/8	6/5	7/3	8/1	9/4	10/2	11/1	12/4	1/8	2/5	3/5
採取時刻	8:05	8:00	9:15	8:15	8:00	8:15	8:30	8:15	8:30	8:40	8:35	7:00
天候	晴	晴	晴	曇	晴	晴	晴	晴	曇	曇	曇	雪
気温	15.3	16.0	20.7	26.2	27.0	26.0	20.8	10.5	9.0	2.0	1.0	0.5
水温	14.5	17.1	19.8	23.6	25.8	23.1	19.7	10.9	7.3	3.4	2.0	1.6
流量	0.40	0.30	0.40	0.15	0.37	0.27	0.008	0.084	0.051	0.054	0.047	0.041
採取位置	流心	流心	流心	流心	流心	流心	流心	流心	流心	流心	流心	流心
採取水深	0.5	0.5	0.5	0.5	0.5	0.5	0.5	0.5	0.5	0.5	0.5	0.5
透視度	0.95	0.65	0.46	0.50	0.36	0.55	0.95	>1.0	0.95	0.81	0.78	0.65
生活環境項目												
pH	7.6	7.3	7.5	7.4	7.4	7.3	7.5	7.6	7.4	7.4	7.4	7.4
DO	9.0	8.9	8.8	8.5	7.2	7.8	7.9	9.7	8.2	10.4	10.6	9.5
BOD	4.3	3.8	2.4	1.7	1.4	1.9	2.3	2.7	3.7	5.2	7.8	11.0
COD	6.3	5.6	5.8	4.7	3.9	4.3	5.7	6.1	7.2	7.1	8.9	9.8
SS	2	9	18	17	20	9	2	1	2	4	3	8
大腸菌数	250	1900	490	1800	570	2300	3700	1500	370	1300	810	2900

連番号	調査年度	河川名（地点名）	市町村名
15	2024	祓川（松川合流点前）	福島市

項目	(1)	(2)	(3)	(4)	(5)	(6)	(7)	(8)	(9)	(10)	(11)	(12)
一般項目												
採取月日	4/8	5/8	6/5	7/3	8/1	9/4	10/2	11/1	12/4	1/8	2/5	3/5
採取時刻	9:05	9:30	7:30	9:30	9:10	9:30	9:20	9:40	7:25	10:10	10:05	8:20
天候	晴	晴	晴	曇	晴	晴	晴	晴	曇	曇	曇	雪
気温	18.4	16.5	18.5	28.2	29.4	26.3	24.5	13.8	9.0	3.4	0.9	0.8
水温	12.1	14.0	14.9	19.7	20.8	20.1	18.9	13.8	10.3	7.2	6.1	6.5
流量	0.16	0.22	0.33	0.17	0.24	0.34	0.29	0.19	0.14	0.11	0.076	0.11
採取位置	流心	流心	流心	流心	流心	流心	流心	流心	流心	流心	流心	流心
採取水深	0.5	0.5	0.5	0.5	0.5	0.5	0.5	0.5	0.5	0.5	0.5	0.5
透視度	>1.0	>1.0	>1.0	>1.0	>1.0	>1.0	>1.0	>1.0	>1.0	>1.0	>1.0	>1.0
生活環境項目												
pH	7.2	6.8	7.2	6.9	7.0	7.1	7.3	7.2	6.9	7.0	7.1	7.1
DO	10.7	10.0	10.1	9.1	8.8	9.1	9.3	10.5	10.9	12.6	11.9	11.8
BOD	<0.5	<0.5	<0.5	0.6	0.6	0.5	0.8	0.5	<0.5	0.5	1.3	0.7
COD	0.8	0.5	0.8	0.5	0.8	0.7	1.3	0.8	0.8	0.8	0.8	1.7
SS	1	1	<1	<1	<1	<1	<1	<1	<1	<1	<1	<1
大腸菌数	58	51	64	73	78	120	61	64	36	22	76	220

連番号	調査年度	河川名(地点名)	市町村名
16	2024	六角川(賽の神橋)	二本松市

項目	(1)	(2)	(3)	(4)	(5)	(6)
一般項目						
採取月日	8/19	12/16				
採取時刻	10:50	11:06				
天候	晴れ	晴れ				
気温	31.8	6.5				
水温	27.9	6.5				
採取位置	流心	流心				
採取水深	表層	表層				
生活環境項目						
pH	7.5	7.1				
DO	7.5	11				
BOD	<0.5	2.4				
COD	3.9	3.8				
SS	3	2				
大腸菌数	350	1000				
n-ヘキサン抽出物質	<0.5	<0.5				
全窒素	1.8	1.5				
全燐	0.11	0.091				

連番号	調査年度	河川名(地点名)	市町村名
17	2024	鯉川(鯉川橋)	二本松市

項目	(1)	(2)	(3)	(4)	(5)	(6)
一般項目						
採取月日	8/19	12/16				
採取時刻	10:33	10:52				
天候	晴れ	晴れ				
気温	31.6	6.5				
水温	21.9	6.1				
採取位置	流心	流心				
採取水深	表層	表層				
生活環境項目						
pH	7.8	7.3				
DO	8.1	11				
BOD	0.7	2.0				
COD	5.2	3.1				
SS	5	3				
大腸菌数	1400	82				
n－ヘキサン抽出物質	<0.5	<0.5				
全窒素	1.9	1.0				
全燐	0.14	0.045				

連番号	調査年度	河川名(地点名)	市町村名
18	2024	鯉川(天皇田橋)	二本松市

項目	(1)	(2)	(3)	(4)	(5)	(6)
一般項目						
採取月日	8/19	12/16				
採取時刻	10:04	10:38				
天候	晴れ	晴れ				
気温	31.4	6.3				
水温	26.5	6.9				
採取位置	流心	流心				
採取水深	表層	表層				
生活環境項目						
pH	7.7	7.3				
DO	7.6	12				
BOD	<0.5	1.5				
COD	4.2	3.1				
SS	3	4				
大腸菌数	550	400				
n－ヘキサン抽出物質	<0.5	<0.5				
全窒素	1.8	1.0				
全燐	0.12	0.060				

連番号	調査年度	河川名(地点名)	市町村名
19	2024	杉田川(杉田橋)	二本松市

項目	(1)	(2)	(3)	(4)	(5)	(6)
一般項目						
採取月日	8/19	12/16				
採取時刻	7:43	8:15				
天候	晴れ	晴れ				
気温	28.3	5.5				
水温	22.2	6.9				
採取位置	流心	流心				
採取水深	表層	表層				
生活環境項目						
pH	7.4	7.2				
DO	7.9	12				
BOD	<0.5	5.3				
COD	3.9	2.5				
SS	6	1				
大腸菌数	170	130				
n－ヘキサン抽出物質	<0.5	<0.5				
全窒素	1.0	0.74				
全燐	0.045	0.015				

連番号	調査年度	河川名(地点名)	市町村名
20	2024	羽石川(木藤次郎内橋)	二本松市

項目	(1)	(2)	(3)	(4)	(5)	(6)
一般項目						
採取月日	8/19	12/16				
採取時刻	11:05	11:26				
天候	晴れ	晴れ				
気温	31.9	6.3				
水温	25.7	8.6				
採取位置	中央	中央				
採取水深	表層	表層				
生活環境項目						
pH	7.5	7.4				
DO	7.0	12				
BOD	0.5	1.7				
COD	4.4	2.9				
SS	8	1				
大腸菌数	260	790				
n－ヘキサン抽出物質	<0.5	<0.5				
全窒素	1.5	1.3				
全燐	0.087	0.085				

連番号	調査年度	河川名(地点名)	市町村名
21	2024	平石川(八串遠橋)	二本松市

項目	(1)	(2)	(3)	(4)	(5)	(6)
一般項目						
採取月日	8/19	12/16				
採取時刻	8:30	9:25				
天候	晴れ	晴れ				
気温	30.3	6.0				
水温	24.7	7.0				
採取位置	流心	流心				
採取水深	表層	表層				
生活環境項目						
pH	7.6	7.4				
DO	8.1	10				
BOD	0.6	1.3				
COD	7.2	3.1				
SS	4	<1				
大腸菌数	540	65				
n－ヘキサン抽出物質	<0.5	<0.5				
全窒素	1.9	2.4				
全燐	0.24	0.042				

連番号	調査年度	河川名(地点名)	市町村名
22	2024	原瀬川(蟹澤橋)	二本松市

項目	(1)	(2)	(3)	(4)	(5)	(6)
一般項目						
採取月日	8/19	12/16				
採取時刻	7:20	7:50				
天候	晴れ	晴れ				
気温	26.7	6.0				
水温	20.7	6.3				
採取位置	流心	流心				
採取水深	表層	表層				
生活環境項目						
pH	7.3	7.3				
DO	8.1	11				
BOD	<0.5	1.0				
COD	4.2	1.7				
SS	3	<1				
大腸菌数	110	12				
n－ヘキサン抽出物質	<0.5	<0.5				
全窒素	1.0	0.64				
全燐	0.039	0.007				

連番号	調査年度	河川名(地点名)	市町村名
23	2024	払川(加持内橋)	二本松市

項目	(1)	(2)	(3)	(4)	(5)	(6)
一般項目						
採取月日	8/19	12/16				
採取時刻	7:57	9:08				
天候	晴れ	晴れ				
気温	26.9	3.5				
水温	22.9	6.6				
採取位置	中央	中央				
採取水深	表層	表層				
生活環境項目						
pH	7.5	7.3				
DO	8.7	11				
BOD	<0.5	2.4				
COD	3.8	1.5				
SS	11	<1				
大腸菌数	200	93				
n－ヘキサン抽出物質	<0.5	<0.5				
全窒素	1.7	1.9				
全燐	0.046	0.010				

連番号	調査年度	河川名(地点名)	市町村名
24	2024	払川(田子屋橋)	二本松市

項目	(1)	(2)	(3)	(4)	(5)	(6)
一般項目						
採取月日	8/19	12/16				
採取時刻	8:38	9:42				
天候	晴れ	晴れ				
気温	28.8	5.0				
水温	24.2	5.5				
採取位置	中央	中央				
採取水深	表層	表層				
生活環境項目						
pH	7.3	7.1				
DO	8.0	12				
BOD	<0.5	2.3				
COD	4.2	2.5				
SS	10	<1				
大腸菌数	150	620				
n－ヘキサン抽出物質	<0.5	<0.5				
全窒素	1.5	1.6				
全燐	0.063	0.036				

連番号	調査年度	河川名(地点名)	市町村名
25	2024	油井川(荒神橋)	二本松市

項目	(1)	(2)	(3)	(4)	(5)	(6)
一般項目						
採取月日	8/19	12/16				
採取時刻	7:36	8:50				
天候	晴れ	晴れ				
気温	26.2	3.2				
水温	20.0	5.5				
採取位置	流心	流心				
採取水深	表層	表層				
生活環境項目						
pH	7.0	7.2				
DO	7.6	12				
BOD	<0.5	0.8				
COD	2.1	1.4				
SS	3	<1				
大腸菌数	70	5				
n－ヘキサン抽出物質	<0.5	<0.5				
全窒素	0.56	0.26				
全燐	0.009	<0.003				

連番号	調査年度	河川名(地点名)	市町村名
26	2024	油井川(油井川橋付近)	二本松市

項目	(1)	(2)	(3)	(4)	(5)	(6)
一般項目						
採取月日	8/19	12/16				
採取時刻	9:31	10:20				
天候	晴れ	晴れ				
気温	31.2	6.3				
水温	25.9	6.1				
採取位置	左岸	左岸				
採取水深	表層	表層				
生活環境項目						
pH	7.3	7.1				
DO	7.3	12				
BOD	<0.5	3.9				
COD	3.4	3.3				
SS	6	2				
大腸菌数	870	300				
n－ヘキサン抽出物質	<0.5	<0.5				
全窒素	1.4	1.6				
全燐	0.055	0.11				

連番号	調査年度	河川名(地点名)	市町村名
27	2024	阿武隈川(菅田橋)	二本松市

項目	(1)	(2)	(3)	(4)	(5)	(6)
一般項目						
採取月日	8/19	12/16				
採取時刻	8:01	8:40				
天候	晴れ	晴れ				
気温	30.6	5.5				
水温	26.6	6.9				
採取位置	左岸	左岸				
採取水深	表層	表層				
生活環境項目						
pH	7.4	7.5				
DO	6.8	10				
BOD	<0.5	2.0				
COD	5.9	3.2				
SS	14	2				
大腸菌数	200	80				
n－ヘキサン抽出物質	<0.5	<0.5				
全窒素	1.4	2.8				
全燐	0.13	0.10				

連番号	調査年度	河川名(地点名)	市町村名
28	2024	阿武隈川(智恵子大橋)	二本松市

項目	(1)	(2)	(3)	(4)	(5)	(6)
一般項目						
採取月日	8/19	12/16				
採取時刻	8:50	9:49				
天候	晴れ	晴れ				
気温	31.0	5.6				
水温	26.7	7.0				
採取位置	流心	流心				
採取水深	表層	表層				
生活環境項目						
pH	7.4	7.4				
DO	6.7	10				
BOD	0.6	2.9				
COD	6.0	3.1				
SS	4	2				
大腸菌数	170	80				
n－ヘキサン抽出物質	<0.5	<0.5				
全窒素	0.48	2.2				
全燐	0.13	0.090				

連番号	調査年度	河川名(地点名)	市町村名
29	2024	阿武隈川(国体カヌーゴール)	二本松市

項目	(1)	(2)	(3)	(4)	(5)	(6)
一般項目						
採取月日	8/19	12/16				
採取時刻	8:30	9:15				
天候	晴れ	晴れ				
気温	26.7	5.0				
水温	26.8	4.9				
採取位置	右岸	右岸				
採取水深	表層	表層				
生活環境項目						
pH	7.7	7.6				
DO	7.5	12				
BOD	0.6	2.9				
COD	5.8	3.3				
SS	4	4				
大腸菌数	190	100				
n－ヘキサン抽出物質	<0.5	<0.5				
全窒素	1.3	2.2				
全燐	0.13	0.093				

連番号	調査年度	河川名(地点名)	市町村名
30	2024	阿武隈川(漕艇場)	二本松市

項目	(1)	(2)	(3)	(4)	(5)	(6)
一般項目						
採取月日	8/19	12/16				
採取時刻	8:50	9:40				
天候	晴れ	晴れ				
気温	27.7	5.1				
水温	27.0	4.9				
採取位置	右岸	右岸				
採取水深	表層	表層				
生活環境項目						
pH	7.6	7.6				
DO	7.3	12				
BOD	<0.5	1.7				
COD	5.7	2.9				
SS	13	1				
大腸菌数	120	43				
n－ヘキサン抽出物質	<0.5	<0.5				
全窒素	1.5	2.3				
全燐	0.12	0.081				

連番号	調査年度	河川名(地点名)	市町村名
31	2024	浅川(観音堂橋)	二本松市

項目	(1)	(2)	(3)	(4)	(5)	(6)
一般項目						
採取月日	8/19	12/16				
採取時刻	9:40	9:00				
天候	晴れ	晴れ				
気温	31.0	6.5				
水温	24.7	5.2				
採取位置	流心	流心				
採取水深	表層	表層				
生活環境項目						
pH	7.6	7.4				
DO	7.0	9.8				
BOD	0.5	1.9				
COD	6.0	3.4				
SS	5	<1				
大腸菌数	670	95				
n－ヘキサン抽出物質	<0.5	<0.5				
全窒素	1.9	2.0				
全燐	0.17	0.061				

連番号	調査年度	河川名(地点名)	市町村名
32	2024	水原川(観音堂橋)	二本松市

項目	(1)	(2)	(3)	(4)	(5)	(6)
一般項目						
採取月日	8/19	12/16				
採取時刻	8:20	9:28				
天候	晴れ	晴れ				
気温	28.4	4.2				
水温	25.5	9.5				
採取位置	中央	中央				
採取水深	表層	表層				
生活環境項目						
pH	7.2	6.7				
DO	7.9	12				
BOD	<0.5	1.4				
COD	4.0	2.6				
SS	6	6				
大腸菌数	290	620				
n－ヘキサン抽出物質	<0.5	<0.5				
全窒素	1.1	0.69				
全燐	0.056	0.026				

連番号	調査年度	河川名(地点名)	市町村名
33	2024	轟川(松葉橋)	二本松市

項目	(1)	(2)	(3)	(4)	(5)	(6)
一般項目						
採取月日	8/19	12/16				
採取時刻	8:57	10:00				
天候	晴れ	晴れ				
気温	30.5	5.9				
水温	25.2	6.0				
採取位置	流心	流心				
採取水深	表層	表層				
生活環境項目						
pH	7.2	7.1				
DO	7.3	12				
BOD	0.5	1.7				
COD	5.3	2.7				
SS	11	<1				
大腸菌数	470	220				
n－ヘキサン抽出物質	<0.5	<0.5				
全窒素	2.7	1.5				
全燐	0.12	0.083				

連番号	調査年度	河川名(地点名)	市町村名
34	2024	小浜川(前田橋)	二本松市

項目	(1)	(2)	(3)	(4)	(5)	(6)
一般項目						
採取月日	8/19	12/16				
採取時刻	10:30	10:40				
天候	晴れ	晴れ				
気温	31.0	5.7				
水温	22.3	6.9				
採取位置	流心	流心				
採取水深	表層	表層				
生活環境項目						
pH	7.7	7.4				
DO	7.8	6.8				
BOD	<0.5	0.8				
COD	5.1	2.2				
SS	3	<1				
大腸菌数	200	26				
n－ヘキサン抽出物質	<0.5	<0.5				
全窒素	1.2	1.3				
全燐	0.11	0.024				

連番号	調査年度	河川名(地点名)	市町村名
35	2024	小浜川(柏木田橋)	二本松市

項目	(1)	(2)	(3)	(4)	(5)	(6)
一般項目						
採取月日	8/19	12/16				
採取時刻	9:13	10:00				
天候	晴れ	晴れ				
気温	31.0	5.9				
水温	26.0	7.0				
採取位置	流心	流心				
採取水深	表層	表層				
生活環境項目						
pH	7.8	7.6				
DO	7.6	10				
BOD	<0.5	1.0				
COD	5.0	2.3				
SS	5	<1				
大腸菌数	300	550				
n－ヘキサン抽出物質	<0.5	<0.5				
全窒素	1.5	1.6				
全燐	0.14	0.041				

連番号	調査年度	河川名(地点名)	市町村名
36	2024	移川(川前橋)	二本松市

項目	(1)	(2)	(3)	(4)	(5)	(6)
一般項目						
採取月日	8/19	12/16				
採取時刻	6:58	8:00				
天候	晴れ	晴れ				
気温	25.3	5.0				
水温	21.3	2.8				
採取位置	流心	流心				
採取水深	表層	表層				
生活環境項目						
pH	7.8	7.6				
DO	8.3	11				
BOD	<0.5	2.4				
COD	4.1	2.1				
SS	7	<1				
大腸菌数	140	130				
n－ヘキサン抽出物質	<0.5	<0.5				
全窒素	1	1.3				
全燐	0.071	0.013				

連番号	調査年度	河川名(地点名)	市町村名
37	2024	移川(移川橋付近)	二本松市

項目	(1)	(2)	(3)	(4)	(5)	(6)
一般項目						
採取月日	8/19	12/16				
採取時刻	7:25	8:29				
天候	晴れ	晴れ				
気温	25.7	4.5				
水温	22.6	3.1				
採取位置	流心	流心				
採取水深	表層	表層				
生活環境項目						
pH	7.8	7.6				
DO	8.3	12				
BOD	0.6	1.2				
COD	4.6	2.0				
SS	13	1				
大腸菌数	200	26				
n－ヘキサン抽出物質	<0.5	<0.5				
全窒素	1.3	1.1				
全燐	0.10	0.021				

連番号	調査年度	河川名(地点名)	市町村名
38	2024	口太川(口太川橋)	二本松市

項目	(1)	(2)	(3)	(4)	(5)	(6)
一般項目						
採取月日	8/19	12/16				
採取時刻	10:58	11:40				
天候	晴れ	晴れ				
気温	29.8	5.1				
水温	23.5	5.3				
採取位置	流心	流心				
採取水深	表層	表層				
生活環境項目						
pH	7.6	7.6				
DO	7.8	12				
BOD	<0.5	1.2				
COD	4.6	1.8				
SS	10	1				
大腸菌数	12000	26				
n－ヘキサン抽出物質	<0.5	<0.5				
全窒素	1.4	1.1				
全燐	0.084	0.021				

連番号	調査年度	河川名(地点名)	市町村名
39	2024	口太川(蛇淵橋)	二本松市

項目	(1)	(2)	(3)	(4)	(5)	(6)
一般項目						
採取月日	8/19	12/16				
採取時刻	7:56	8:48				
天候	晴れ	晴れ				
気温	25.6	4.1				
水温	22.5	3.0				
採取位置	流心	流心				
採取水深	表層	表層				
生活環境項目						
pH	7.8	7.6				
DO	8.2	12				
BOD	<0.5	2.5				
COD	4.1	2.2				
SS	9	2				
大腸菌数	420	57				
n－ヘキサン抽出物質	<0.5	<0.5				
全窒素	1.3	1.4				
全燐	0.084	0.029				

連番号	調査年度	河川名(地点名)	市町村名
40	2024	針道川(盤城橋)	二本松市

項目	(1)	(2)	(3)	(4)	(5)	(6)
一般項目						
採取月日	8/19	12/16				
採取時刻	10:14	10:51				
天候	晴れ	晴れ				
気温	29.0	6.1				
水温	24.0	5.2				
採取位置	流心	流心				
採取水深	表層	表層				
生活環境項目						
pH	7.7	7.6				
DO	7.4	11				
BOD	<0.5	1.1				
COD	5.6	2.2				
SS	4	<1				
大腸菌数	140	46				
n－ヘキサン抽出物質	<0.5	<0.5				
全窒素	1.6	1.9				
全燐	0.15	0.043				

連番号	調査年度	河川名(地点名)	市町村名
41	2024	木幡川(問屋橋)	二本松市

項目	(1)	(2)	(3)	(4)	(5)	(6)
一般項目						
採取月日	8/19	12/16				
採取時刻	9:10	9:57				
天候	晴れ	晴れ				
気温	27.1	5.4				
水温	24.0	4.4				
採取位置	流心	流心				
採取水深	表層	表層				
生活環境項目						
pH	7.8	7.7				
DO	7.6	12				
BOD	<0.5	2.7				
COD	5.6	2.2				
SS	6	<1				
大腸菌数	280	94				
n－ヘキサン抽出物質	<0.5	<0.5				
全窒素	1.6	1.6				
全燐	0.15	0.048				

連番号	調査年度	河川名(地点名)	市町村名
42	2024	若宮川(早稲田橋)	二本松市

項目	(1)	(2)	(3)	(4)	(5)	(6)
一般項目						
採取月日	8/19	12/16				
採取時刻	8:17	9:00				
天候	晴れ	晴れ				
気温	26.1	4.0				
水温	23.8	3.6				
採取位置	流心	流心				
採取水深	表層	表層				
生活環境項目						
pH	7.7	7.7				
DO	7.5	12				
BOD	<0.5	1.5				
COD	6.0	2.5				
SS	5	1				
大腸菌数	1300	980				
n－ヘキサン抽出物質	<0.5	<0.5				
全窒素	1.4	1.4				
全燐	0.13	0.051				

連番号	調査年度	河川名(地点名)	市町村名
43	2024	安達太田川(美女木下橋)	二本松市

項目	(1)	(2)	(3)	(4)	(5)	(6)
一般項目						
採取月日	8/19	12/16				
採取時刻	10:00	10:34				
天候	晴れ	晴れ				
気温	28.3	6.0				
水温	20.6	5.0				
採取位置	流心	流心				
採取水深	表層	表層				
生活環境項目						
pH	7.7	7.6				
DO	7.6	11				
BOD	<0.5	1.1				
COD	5.0	2.3				
SS	12	<1				
大腸菌数	340	220				
n－ヘキサン抽出物質	<0.5	<0.5				
全窒素	1.7	1.5				
全燐	0.10	0.039				

連番号	調査年度	河川名(地点名)	市町村名
44	2024	安達太田川(河原田橋)	二本松市

項目	(1)	(2)	(3)	(4)	(5)	(6)
一般項目						
採取月日	8/19	12/16				
採取時刻	10:30	11:05				
天候	晴れ	晴れ				
気温	29.1	5.9				
水温	24.1	5.1				
採取位置	左岸	左岸				
採取水深	表層	表層				
生活環境項目						
pH	7.7	7.6				
DO	8.1	12				
BOD	<0.5	1.0				
COD	4.7	1.9				
SS	11	<1				
大腸菌数	190	48				
n－ヘキサン抽出物質	<0.5	<0.5				
全窒素	1.5	1.2				
全燐	0.088	0.031				

連番号	調査年度	河川名(地点名)	市町村名
45	2024	立石川(支所前BOX)	二本松市

項目	(1)	(2)	(3)	(4)	(5)	(6)
一般項目						
採取月日	8/19	12/16				
採取時刻	9:40	10:20				
天候	晴れ	晴れ				
気温	28.0	6.0				
水温	22.3	5.0				
採取位置	流心	流心				
採取水深	表層	表層				
生活環境項目						
pH	7.7	7.5				
DO	7.9	11				
BOD	<0.5	1.0				
COD	4.4	3.0				
SS	8	9				
大腸菌数	160	240				
n－ヘキサン抽出物質	<0.5	<0.5				
全窒素	1.5	1.6				
全燐	0.11	0.061				

連番号	調査年度	河川名(地点名)	市町村名
46	2024	箕輪用水①(岳公園入口)	二本松市

項目	(1)	(2)	(3)	(4)	(5)	(6)
一般項目						
採取月日	8/19	12/16				
採取時刻	6:43	8:20				
天候	晴れ	晴れ				
気温	25.3	1.8				
水温	26.8	9.4				
採取位置	流心	流心				
採取水深	表層	表層				
生活環境項目						
pH	3.2	3.3				
DO	7.6	10				
BOD	<0.5	1.4				
COD	2.9	4.3				
SS	2	4				
大腸菌数	180	4				
n－ヘキサン抽出物質	<0.5	<0.5				
全窒素	2.1	0.77				
全燐	0.062	0.066				

連番号	調査年度	河川名(地点名)	市町村名
47	2024	箕輪用水②(岳温泉大和)	二本松市

項目	(1)	(2)	(3)	(4)	(5)	(6)
一般項目						
採取月日	8/19	12/16				
採取時刻	7:02	7:58				
天候	晴れ	晴れ				
気温	25.5	1.5				
水温	23.1	3.5				
採取位置	流心	流心				
採取水深	表層	表層				
生活環境項目						
pH	3.9	3.6				
DO	7.6	10				
BOD	<0.5	1.0				
COD	2.4	3.7				
SS	2	3				
大腸菌数	32	0				
n－ヘキサン抽出物質	<0.5	<0.5				
全窒素	1.2	0.79				
全燐	0.037	0.097				

連番号	調査年度	河川名(地点名)	市町村名
48	2024	箕輪用水③(岳温泉横森)	二本松市

項目	(1)	(2)	(3)	(4)	(5)	(6)
一般項目						
採取月日	8/19	12/16				
採取時刻	6:45	7:20				
天候	晴れ	晴れ				
気温	25.0	3.5				
水温	21.2	4.0				
採取位置	流心	流心				
採取水深	表層	表層				
生活環境項目						
pH	4.5	3.9				
DO	8.0	8				
BOD	<0.5	1.6				
COD	2.3	2.4				
SS	3	1				
大腸菌数	13	1				
n－ヘキサン抽出物質	<0.5	<0.5				
全窒素	2.2	0.35				
全燐	0.044	0.029				

連番号	調査年度	河川名(地点名)	市町村名
49	2024	箕輪用水④(岳温泉横森)	二本松市

項目	(1)	(2)	(3)	(4)	(5)	(6)
一般項目						
採取月日	8/19	12/16				
採取時刻	7:00	7:40				
天候	晴れ	晴れ				
気温	24.6	3.6				
水温	21.3	4.2				
採取位置	流心	流心				
採取水深	表層	表層				
生活環境項目						
pH	4.6	3.9				
DO	8.1	8.9				
BOD	<0.5	1.6				
COD	2.5	2.4				
SS	4	1				
大腸菌数	14	1				
n－ヘキサン抽出物質	<0.5	<0.5				
全窒素	0.67	0.41				
全燐	0.045	0.031				

連番号	調査年度	河川名 (地点名)	市町村名
50	2024	古川(猫川橋)	伊達市

項目	(1)	(2)	(3)	(4)	(5)	(6)
一般項目						
採取月日	12/9					
採取時刻	10:10					
天候	晴					
気温	5					
水温	7.1					
流量	0.08					
採取位置	流心					
透視度	0.16					
生活環境項目						
pH	7.1					
DO	10.4					
BOD	36					
COD	19					
SS	5					
大腸菌数	750					
全窒素	7.4					
全燐	0.87					

連番号	調査年度	河川名 (地点名)	市町村名
51	2024	東根川(下中瀬橋)	伊達市

項目	(1)	(2)	(3)	(4)	(5)	(6)
一般項目						
採取月日	12/9					
採取時刻	10:30					
天候	晴					
気温	4					
水温	5.2					
流量	0.04					
採取位置	流心					
透視度	>1					
生活環境項目						
pH	7.2					
DO	14.5					
BOD	1.1					
COD	3.8					
SS	1					
大腸菌数	640					
全窒素	2.5					
全燐	0.11					

連番号	調査年度	河川名 (地点名)	市町村名
52	2024	伝樋川(上大鳥橋)	伊達市

項目	(1)	(2)	(3)	(4)	(5)	(6)
一般項目						
採取月日	12/9					
採取時刻	10:50					
天候	晴					
気温	6					
水温	4.9					
流量	0.028					
採取位置	流心					
透視度	0.8					
生活環境項目						
pH	7.4					
DO	13					
BOD	1.9					
COD	3.6					
SS	31					
大腸菌数	250					
全窒素	1.9					
全燐	0.13					

連番号	調査年度	河川名 (地点名)	市町村名
53	2024	小国川(荒屋敷橋)	伊達市

項目	(1)	(2)	(3)	(4)	(5)	(6)
一般項目						
採取月日	12/9					
採取時刻	10:15					
天候	晴					
気温	2					
水温	3.9					
流量	0.22					
採取位置	流心					
透視度	>1					
生活環境項目						
pH	7.5					
DO	13.6					
BOD	53					
COD	30					
SS	<1					
大腸菌数	170					
全窒素	1.3					
全燐	0.078					

連番号	調査年度	河川名 (地点名)	市町村名
54	2024	小国川(滝ノ原2号橋)	伊達市

項目	(1)	(2)	(3)	(4)	(5)	(6)
一般項目						
採取月日	12/9					
採取時刻	10:45					
天候	晴					
気温	1.8					
水温	3.7					
流量	0.24					
採取位置	流心					
透視度	>1					
生活環境項目						
pH	7.2					
DO	13.7					
BOD	1.1					
COD	3.6					
SS	1					
大腸菌数	39					
全窒素	0.9					
全燐	0.046					

連番号	調査年度	河川名 (地点名)	市町村名
55	2024	広瀬川(田開作橋)	伊達市

項目	(1)	(2)	(3)	(4)	(5)	(6)
一般項目						
採取月日	12/9					
採取時刻	9:20					
天候	晴					
気温	1.8					
水温	3.6					
流量	0.94					
採取位置	流心					
透視度	>1					
生活環境項目						
pH	7.4					
DO	13.5					
BOD	0.5					
COD	2.2					
SS	<1					
大腸菌数	88					
全窒素	1.2					
全燐	0.029					

連番号	調査年度	河川名 （地点名）	市町村名
56	2024	広瀬川（二村橋）	伊達市

項目	(1)	(2)	(3)	(4)	(5)	(6)
一般項目						
採取月日	12/9					
採取時刻	8:25					
天候	晴					
気温	1.2					
水温	2.2					
流量	1.01					
採取位置	流心					
透視度	>1					
生活環境項目						
pH	7.0					
DO	13.5					
BOD	0.5					
COD	2.4					
SS	<1					
大腸菌数	240					
全窒素	0.9					
全燐	0.023					

連番号	調査年度	河川名 （地点名）	市町村名
57	2024	広瀬川（前柳橋）	伊達市

項目	(1)	(2)	(3)	(4)	(5)	(6)
一般項目						
採取月日	12/9					
採取時刻	9:05					
天候	晴					
気温	1.6					
水温	3.5					
流量	0.97					
採取位置	流心					
透視度	>1					
生活環境項目						
pH	7.4					
DO	14.2					
BOD	0.5					
COD	2.1					
SS	<1					
大腸菌数	220					
全窒素	1.2					
全燐	0.034					

連番号	調査年度	河川名 （地点名）	市町村名
58	2024	広瀬川（観音橋）	伊達市

項目	(1)	(2)	(3)	(4)	(5)	(6)
一般項目						
採取月日	12/9					
採取時刻	8:40					
天候	晴					
気温	1.8					
水温	2.1					
流量	1.12					
採取位置	流心					
透視度	>1					
生活環境項目						
pH	7.3					
DO	13.9					
BOD	<0.5					
COD	2.2					
SS	<1					
大腸菌数	71					
全窒素	1.1					
全燐	0.029					

連番号	調査年度	河川名 （地点名）	市町村名
59	2024	広瀬川（阿武隈川合流前）	伊達市

項目	(1)	(2)	(3)	(4)	(5)	(6)
一般項目						
採取月日	12/9					
採取時刻	9:45					
天候	晴					
気温	5.5					
水温	3.3					
流量	1.46					
採取位置	流心					
透視度	>1					
生活環境項目						
pH	7.4					
DO	14					
BOD	<0.5					
COD	2.4					
SS	2					
大腸菌数	130					
全窒素	1.2					
全燐	0.037					

連番号	調査年度	河川名 （地点名）	市町村名
60	2024	石田川（土関橋）	伊達市

項目	(1)	(2)	(3)	(4)	(5)	(6)
一般項目						
採取月日	12/9					
採取時刻	10:00					
天候	晴					
気温	2					
水温	3.8					
流量	0.31					
採取位置	流心					
透視度	>1					
生活環境項目						
pH	7.3					
DO	13.6					
BOD	<0.5					
COD	2.0					
SS	<1					
大腸菌数	84					
全窒素	0.84					
全燐	0.032					

連番号	調査年度	河川名 （地点名）	市町村名
61	2024	祓川（阿久津橋）	伊達市

項目	(1)	(2)	(3)	(4)	(5)	(6)
一般項目						
採取月日	12/9					
採取時刻	8:10					
天候	晴					
気温	1.8					
水温	2.1					
流量	0.3					
採取位置	流心					
透視度	>1					
生活環境項目						
pH	7.8					
DO	13.8					
BOD	<0.5					
COD	2.0					
SS	1					
大腸菌群数	46					
全窒素	1.20					
全燐	0.019					

連番号	調査年度	河川名 （地点名）	市町村名
62	2024	布川（広瀬川合流前）	伊達市

項目	(1)	(2)	(3)	(4)	(5)	(6)
一般項目						
採取月日	12/9					
採取時刻	8:45					
天候	晴					
気温	1.4					
水温	3.0					
流量	0.13					
採取位置	流心					
透視度	>1					
生活環境項目						
pH	7.2					
DO	13.1					
BOD	<0.5					
COD	1.3					
SS	<1					
大腸菌数	70					
全窒素	0.56					
全燐	0.013					

連番号	調査年度	河川名 （地点名）	市町村名
63	2024	糠田川（広瀬川合流前）	伊達市

項目	(1)	(2)	(3)	(4)	(5)	(6)
一般項目						
採取月日	12/9					
採取時刻	8:20					
天候	晴					
気温	0.8					
水温	2.9					
流量	0.063					
採取位置	流心					
透視度	>1					
生活環境項目						
pH	7.1					
DO	12.9					
BOD	0.6					
COD	3.4					
SS	<1					
大腸菌数	440					
全窒素	1.4					
全燐	0.044					

連番号	調査年度	河川名 （地点名）	市町村名
64	2024	広瀬川(久保田橋)	伊達市

項目	(1)	(2)	(3)	(4)	(5)	(6)
一般項目						
採取月日	12/9					
採取時刻	8:30					
天候	晴					
気温	0.9					
水温	3.9					
流量	0.8					
採取位置	流心					
透視度	>1					
生活環境項目						
pH	7.2					
DO	13.7					
BOD	<0.5					
COD	2.1					
SS	<1					
大腸菌数	160					
全窒素	1.3					
全燐	0.041					

連番号	調査年度	河川名 （地点名）	市町村名
65	2024	塩野川(北荒井橋)	伊達市

項目	(1)	(2)	(3)	(4)	(5)	(6)
一般項目						
採取月日	12/9					
採取時刻	9:00					
天候	晴					
気温	2.7					
水温	2.5					
流量	0.100					
採取位置	流心					
透視度	>1					
生活環境項目						
pH	7.6					
DO	13.9					
BOD	0.5					
COD	2.6					
SS	<1					
大腸菌数	940					
全窒素	1.2					
全燐	0.010					

連番号	調査年度	河川名 （地点名）	市町村名
66	2024	塩野川(広瀬川合流前)	伊達市

項目	(1)	(2)	(3)	(4)	(5)	(6)
一般項目						
採取月日	12/9					
採取時刻	9:15					
天候	晴					
気温	4.1					
水温	3.1					
流量	0.081					
採取位置	流心					
透視度	0.85					
生活環境項目						
pH	7.5					
DO	13.8					
BOD	0.7					
COD	2.6					
SS	10					
大腸菌数	200					
全窒素	1.2					
全燐	0.029					

連番号	調査年度	河川名 （地点名）	市町村名
67	2024	百日川(大玉村境)	本宮市

項目	(1)	(2)	(3)	(4)	(5)	(6)
一般項目						
採取月日	9/11					
採取時刻	9:35					
天候	曇り					
気温	26.8					
水温	21.2					
採取位置	流心					
透視度	≧0.50					
生活環境項目						
pH	7.6					
DO	9.9					
BOD	0.8					
SS	4					
大腸菌数	530					

連番号	調査年度	河川名 （地点名）	市町村名
68	2024	百日川(阿武隈川流入前)	本宮市

項目	(1)	(2)	(3)	(4)	(5)	(6)
一般項目						
採取月日	9/11					
採取時刻	9:55					
天候	晴れ					
気温	26.8					
水温	23					
採取位置	流心					
透視度	≧0.50					
生活環境項目						
pH	7.7					
DO	9.8					
BOD	1.2					
SS	10					
大腸菌数	370					

連番号	調査年度	河川名 （地点名）	市町村名
69	2024	安達太良川(小幡橋)	本宮市

項目	(1)	(2)	(3)	(4)	(5)	(6)
一般項目						
採取月日	9/11					
採取時刻	9:20					
天候	曇り					
気温	26.3					
水温	23.1					
採取位置	流心					
透視度	≧0.50					
生活環境項目						
pH	7.7					
DO	10					
BOD	1.2					
SS	4					
大腸菌数	160					

連番号	調査年度	河川名 （地点名）	市町村名
70	2024	安達太良川(安達太良橋)	本宮市

項目	(1)	(2)	(3)	(4)	(5)	(6)
一般項目						
採取月日	9/11					
採取時刻	10:10					
天候	晴れ					
気温	27					
水温	25					
採取位置	流心					
透視度	≧0.50					
生活環境項目						
pH	7.9					
DO	10					
BOD	1.4					
SS	3					
大腸菌数	80					

連番号	調査年度	河川名 （地点名）	市町村名
71	2024	五百川(輪ヶ渕橋)	本宮市

項目	(1)	(2)	(3)	(4)	(5)	(6)
一般項目						
採取月日	9/11					
採取時刻	15:02					
天候	晴れ					
気温	30.8					
水温	25.1					
採取位置	流心					
透視度	≧0.50					
生活環境項目						
pH	8					
DO	9.4					
BOD	1.4					
SS	4					
大腸菌数	220					

連番号	調査年度	河川名 （地点名）	市町村名
72	2024	五百川(高倉橋)	本宮市

項目	(1)	(2)	(3)	(4)	(5)	(6)
一般項目						
採取月日	9/11					
採取時刻	14:35					
天候	晴れ					
気温	32.2					
水温	27.5					
採取位置	流心					
透視度	0.29					
生活環境項目						
pH	7.8					
DO	9.4					
BOD	1.6					
SS	20					
大腸菌数	180					

連番号	調査年度	河川名 （地点名）	市町村名
73	2024	仲川(除石橋)	本宮市

項目	(1)	(2)	(3)	(4)	(5)	(6)
一般項目						
採取月日	9/11					
採取時刻	13:10					
天候	晴れ					
気温	27.8					
水温	26					
採取位置	流心					
透視度	≧0.50					
生活環境項目						
pH	7.6					
DO	9.0					
BOD	1.2					
SS	3					
大腸菌数	200					

連番号	調査年度	河川名 （地点名）	市町村名
74	2024	仲川(大黒橋)	本宮市

項目	(1)	(2)	(3)	(4)	(5)	(6)
一般項目						
採取月日	9/11					
採取時刻	13:48					
天候	晴れ					
気温	32.2					
水温	28					
採取位置	流心					
透視度	≧0.50					
生活環境項目						
pH	7.9					
DO	9.8					
BOD	1.8					
SS	4					
大腸菌数	140					

連番号	調査年度	河川名 （地点名）	市町村名
75	2024	白岩川(百内橋)	本宮市

項目	(1)	(2)	(3)	(4)	(5)	(6)
一般項目						
採取月日	9/11					
採取時刻	11:20					
天候	晴れ					
気温	28.5					
水温	26.5					
採取位置	流心					
透視度	0.225					
生活環境項目						
pH	7.6					
DO	8.1					
BOD	7.6					
SS	24					
大腸菌数	130					

連番号	調査年度	河川名 （地点名）	市町村名
76	2024	白岩川(黒内橋)	本宮市

項目	(1)	(2)	(3)	(4)	(5)	(6)
一般項目						
採取月日	9/11					
採取時刻	13:28					
天候	晴れ					
気温	27.8					
水温	28.5					
採取位置	流心					
透視度	≧0.50					
生活環境項目						
pH	8.6					
DO	13					
BOD	2.2					
SS	6					
大腸菌数	160					

連番号	調査年度	河川名 （地点名）	市町村名
77	2024	朝日出川(稲沢滑津)	本宮市

項目	(1)	(2)	(3)	(4)	(5)	(6)
一般項目						
採取月日	9/11					
採取時刻	11:37					
天候	晴れ					
気温	27.5					
水温	24					
採取位置	流心					
透視度	≧0.50					
生活環境項目						
pH	7.8					
DO	8.8					
BOD	1.1					
SS	3					
大腸菌数	360					

連番号	調査年度	河川名 （地点名）	市町村名
78	2024	朝日出川(白岩分館裏)	本宮市

項目	(1)	(2)	(3)	(4)	(5)	(6)
一般項目						
採取月日	9/11					
採取時刻	11:53					
天候	晴れ					
気温	28.5					
水温	26					
採取位置	流心					
透視度	≧0.50					
生活環境項目						
pH	7.8					
DO	9.8					
BOD	1.0					
SS	2					
大腸菌数	210					

連番号	調査年度	河川名 （地点名）	市町村名
79	2024	阿武隈川（糠沢八幡）	本宮市

項目	(1)	(2)	(3)	(4)	(5)	(6)
一般項目						
採取月日	9/11					
採取時刻	14:10					
天候	晴れ					
気温	27.5					
水温	26.5					
採取位置	右岸					
透視度	0.48					
生活環境項目						
pH	7.6					
DO	9.3					
BOD	1.4					
SS	13					
大腸菌数	170					

連番号	調査年度	河川名 （地点名）	市町村名
80	2024	阿武隈川（菅田橋付近）	本宮市

項目	(1)	(2)	(3)	(4)	(5)	(6)
一般項目						
採取月日	9/11					
採取時刻	10:44					
天候	晴れ					
気温	27.8					
水温	25.5					
採取位置	左岸					
透視度	0.46					
生活環境項目						
pH	7.6					
DO	9.0					
BOD	1.5					
SS	16					
大腸菌数	210					

連番号	調査年度	河川名（地点名）	市町村名
81	2024	産ヶ沢川（内窪橋）	桑折町

項目	(1)	(2)	(3)	(4)	(5)	(6)
一般項目						
採取月日	10/17					
採取時刻	10:10					
天候	晴					
気温	22.0					
水温	16.0					
採取位置	流心					
透視度	0.5以上					
生活環境項目						
pH	7.7					
DO	9.9					
BOD	検出せず					
SS	1.1					
大腸菌群数	530					
n－ヘキサン抽出物質	検出せず					

連番号	調査年度	河川名（地点名）	市町村名
82	2024	産ヶ沢川（うぶかの郷）	桑折町

項目	(1)	(2)	(3)	(4)	(5)	(6)
一般項目						
採取月日	10/17					
採取時刻	10:45					
天候	晴					
気温	22.0					
水温	15.5					
採取位置	流心					
透視度	0.5以上					
生活環境項目						
pH	7.6					
DO	9.3					
BOD	検出せず					
SS	検出せず					
大腸菌数	370					
n－ヘキサン抽出物質	検出せず					

連番号	調査年度	河川名（地点名）	市町村名
83	2024	産ヶ沢川（産ヶ沢橋）	桑折町

項目	(1)	(2)	(3)	(4)	(5)	(6)
一般項目						
採取月日	10/17					
採取時刻	9:40					
天気	晴					
気温	20.0					
水温	16.0					
採取位置	流心					
透視度	0.5以上					
生活環境項目						
pH	7.6					
DO	10.0					
BOD	検出せず					
SS	検出せず					
大腸菌群数	140					
n－ヘキサン抽出物質	検出せず					

連番号	調査年度	河川名 （地点名）	市町村名
84	2024	滝川（滝川橋下）	国見町

項目	(1)	(2)	(3)	(4)	(5)	(6)
一般項目						
採取月日	5/27	8/27	11/21	2/28		
採取時刻	13:30	12:40	11:45	11:46		
天候	晴	晴	晴	晴		
気温	27.0	34.5	15.0	14.3		
水温	24.0	28.0	10.0	6.0		
採取位置	左岸	左岸	左岸	左岸		
採取水深	0.5	0.5	0.5	0.5		
生活環境項目						
pH	7.6	7.7	7.8	8.1		
DO	9.5	8.6	11	13		
BOD	1.8	1.4	0.9	0.5		
SS	19	24	1	1		
大腸菌数	550	1100	220	37		

連番号	調査年度	河川名 （地点名）	市町村名
85	2024	牛沢川（築舘橋下）	国見町

項目	(1)	(2)	(3)	(4)	(5)	(6)
一般項目						
採取月日	河川工事のため測定なし	河川工事のため測定なし	11/21	2/28		
採取時刻			11:15	11:16		
天候			晴	晴		
気温			15.0	11.1		
水温			11.5	6.5		
採取位置			左岸	左岸		
採取水深			0.5	0.5		
生活環境項目						
pH			7.8	7.9		
DO			12	14		
BOD			0.6	0.9		
SS			1	1		
大腸菌数			250	98		

連番号	調査年度	河川名 （地点名）	市町村名
86	2024	広瀬川(南川俣橋)	川俣町

項目	(1)	(2)	(3)	(4)	(5)	(6)
一般項目						
採取月日	6/13	8/14	10/3	1/16		
採取時刻	8:20	8:10	9:20	9:50		
天候	晴	晴	曇	晴		
気温	23	26.7	17.6	1.5		
水温	18.3	23	16.7	2		
流量	0.19	0.2	0.37	0.25		
採取位置	流心	流心	流心	流心		
透視度	>1	>1	>1	>1		
生活環境項目						
pH	7.6	7.6	7.4	6.8		
DO	9.5	8.7	9.5	13.6		
BOD	1.2	0.8	0.6	0.6		
COD	2.6	2.6	2.2	1.4		
SS	2	2	3	1		
大腸菌数	870	230	840	130		
全窒素	0.69	0.58	0.94	0.85		
全燐	0.038	0.043	0.030	0.020		

連番号	調査年度	河川名 （地点名）	市町村名
87	2024	広瀬川(赤坂川合流前)	川俣町

項目	(1)	(2)	(3)	(4)	(5)	(6)
一般項目						
採取月日	6/13	8/14	10/3	1/16		
採取時刻	8:40	8:30	9:35	10:15		
天候	晴	晴	晴	晴		
気温	23.1	28	16.5	1.8		
水温	19.4	23.8	17	2.6		
流量	0.25	0.27	0.41	0.26		
採取位置	流心	流心	流心	流心		
透視度	>1	>1	>1	>1		
生活環境項目						
pH	8.3	7.7	7.5	7.1		
DO	10.9	8.6	9.7	14.2		
BOD	1.7	1.1	0.8	1.2		
COD	3.3	3.1	2.4	2.2		
SS	3	2	3	2		
大腸菌数	2100	660	670	610		
全窒素	0.82	0.75	1.0	1.1		
全燐	0.067	0.072	0.046	0.051		

連番号	調査年度	河川名 （地点名）	市町村名
88	2024	広瀬川(倉作橋)	川俣町

項目	(1)	(2)	(3)	(4)	(5)	(6)
一般項目						
採取月日	6/13	8/14	10/3	1/16		
採取時刻	8:55	8:45	9:50	10:50		
天候	晴	晴	曇	晴		
気温	23.5	27	16.1	1.8		
水温	20.4	24.4	17.3	2.5		
流量	0.36	0.33	0.67	0.47		
採取位置	流心	流心	流心	流心		
透視度	>1	>1	>1	>1		
生活環境項目						
pH	8.6	7.6	7.5	7.2		
DO	12.6	8.7	9.6	14.3		
BOD	2.4	1.9	0.9	3.0		
COD	4.2	3.7	3.1	3.0		
SS	5	3	3	3		
大腸菌数	850	970	1400	700		
全窒素	1.0	1.1	1.3	1.7		
全燐	0.12	0.14	0.083	0.11		

連番号	調査年度	河川名 （地点名）	市町村名
89	2024	広瀬川(房又橋)	川俣町

項目	(1)	(2)	(3)	(4)	(5)	(6)
一般項目						
採取月日	6/13	8/14	10/3	1/16		
採取時刻	9:25	9:05	10:05	11:15		
天候	晴	晴	曇	晴		
気温	25.9	28.1	17	1.3		
水温	20.7	25.2	17.5	2.5		
流量	0.42	0.41	0.7	0.62		
採取位置	流心	流心	流心	流心		
透視度	>1	>1	>1	>1		
生活環境項目						
pH	8	7.9	7.7	7.3		
DO	9.7	8.6	9.7	14.5		
BOD	1.2	0.8	0.7	1.0		
COD	2.8	3.0	2.6	2.2		
SS	2	1	3	1		
大腸菌数	160	200	330	200		
全窒素	0.84	1.0	1.3	1.4		
全燐	0.06	0.089	0.058	0.057		

連番号	調査年度	河川名 （地点名）	市町村名
90	2024	杉田川(当地内橋)	大玉村

項目	(1)	(2)	(3)	(4)	(5)	(6)
一般項目						
採取月日	8/23					
採取時刻	11:30					
天候	晴れ					
気温	30.5					
水温	22.0					
流量	0.155					
採取位置	中央					
採取水深	表層					
透視度	>0.5					
生活環境項目						
pH	7.5					
DO	8.2					
BOD	0.5					
SS	8					
大腸菌数	95					

連番号	調査年度	河川名 （地点名）	市町村名
91	2024	百日川(中原橋)	大玉村

項目	(1)	(2)	(3)	(4)	(5)	(6)
一般項目						
採取月日	8/23					
採取時刻	11:00					
天候	晴れ					
気温	28.2					
水温	20.5					
流量	0.161					
採取位置	中央					
採取水深	表層					
透視度	>0.5					
生活環境項目						
pH	7.5					
DO	8.3					
BOD	0.7					
SS	1					
大腸菌数	330					

連番号	調査年度	河川名 （地点名）	市町村名
92	2024	安達太良川(反田橋)	大玉村

項目	(1)	(2)	(3)	(4)	(5)	(6)
一般項目						
採取月日	8/23					
採取時刻	10:30					
天候	晴れ					
気温	31.0					
水温	23.0					
流量	0.438					
採取位置	中央					
採取水深	表層					
透視度	>0.5					
生活環境項目						
pH	7.9					
DO	8.9					
BOD	1.3					
SS	4					
大腸菌数	260					

連番号	調査年度	河川名(地点名)	市町村名
93	2024	馬場川(中ノ目橋)	郡山市

項目	(1)	(2)	(3)	(4)	(5)	(6)
一般項目						
採取月日	9/2					
採取時刻	9:45					
天候	晴れ					
気温	31.2					
水温	25.6					
流量	0.39					
採取位置	流心					
採取水深	0.5					
透視度	0.59					
生活環境項目						
pH	7.6					
DO	7.6					
BOD	1.1					
COD	7.6					
SS	14					
大腸菌数	150					
全窒素	1.4					
全燐	0.16					
健康項目						
硝酸性窒素	0.7					
亜硝酸性窒素	<0.1					
硝酸性窒素及び亜硝酸性窒素	0.8					
ふっ素	0.12					
その他の項目						
塩化物イオン	75					
電気伝導度	43					

連番号	調査年度	河川名(地点名)	市町村名
94	2024	石筵川(五百川合流前)	郡山市

項目	(1)	(2)	(3)	(4)	(5)	(6)
一般項目						
採取月日	10/24					
採取時刻	9:45					
天候	晴れ					
気温	24.8					
水温	15.5					
流量	1.45					
採取位置	流心					
採取水深	0.5					
透視度	>1					
生活環境項目						
pH	7.7					
DO	10					
BOD	0.7					
COD	1.6					
SS	<1					
大腸菌数	110					
全窒素	0.14					
全燐	0.012					
健康項目						
硝酸性窒素	0.1					
亜硝酸性窒素	<0.1					
硝酸性窒素及び亜硝酸性窒素	0.2					
ふっ素	<0.08					
その他の項目						
塩化物イオン	4					
電気伝導度	7					

連番号	調査年度	河川名(地点名)	市町村名
95	2024	七瀬川(石筵川合流前)	郡山市

項目	(1)	(2)	(3)	(4)	(5)	(6)
一般項目						
採取月日	10/24					
採取時刻	10:05					
天候	晴れ					
気温	26.4					
水温	15.5					
流量	0.23					
採取位置	流心					
採取水深	0.5					
透視度	>1					
生活環境項目						
pH	7.6					
DO	9.6					
BOD	0.7					
COD	2.5					
SS	2					
大腸菌数	93					
全窒素	0.11					
全燐	0.015					
全亜鉛	0.005					
健康項目						
カドミウム	<0.0003					
全シアン	<0.1					
鉛	<0.005					
ヒ素	0.005					
硝酸性窒素	0.1					
亜硝酸性窒素	<0.1					
硝酸性窒素及び亜硝酸性窒素	0.2					
ふっ素	<0.08					
特殊項目						
銅	<0.01					
その他の項目						
塩化物イオン	3					
電気伝導度	8					

連番号	調査年度	河川名(地点名)	市町村名
96	2024	谷田川(田母神地内)	郡山市

項目	(1)	(2)	(3)	(4)	(5)	(6)
一般項目						
採取月日	5/22	8/23	11/13	2/12		
採取時刻	9:30	9:35	9:35	9:25		
天候	晴	くもり	晴	くもり		
気温	21.2	28.6	20.0	7.2		
水温	15.2	20.0	11.6	3.2		
流量	0.16	0.097	0.12	0.13		
採取位置	流心	流心	流心	流心		
採取水深	0.5	0.5	0.5	0.5		
透視度	>1	>1	>1	>1		
生活環境項目						
pH	7.4	7.6	7.7	7.6		
DO	9.7	8.6	10	13		
BOD	0.9	0.6	0.5	1.6		
COD	2.9	3.4	2.2	2.1		
SS	3	4	1	<1		
大腸菌数	340	300	120	480		
全窒素	0.91	0.93	0.93	1.1		
全燐	0.051	0.046	0.029	0.024		
健康項目						
硝酸性窒素	0.7	0.7	0.7	0.8		
亜硝酸性窒素	<0.1	<0.1	<0.1	<0.1		
硝酸性窒素及び亜硝酸性窒素	0.8	0.8	0.8	0.8		
ふっ素	<0.08	<0.08	<0.08	<0.08		
その他の項目						
塩化物イオン	5	4	4	5		
電気伝導度	12	11	11	11		

連番号	調査年度	河川名（地点名）	市町村名
97	2024	谷田川（牛骨地内）	郡山市

項目	(1)	(2)	(3)	(4)	(5)	(6)
一般項目						
採取月日	5/22	8/23	11/13	2/12		
採取時刻	9:45	9:50	9:45	9:40		
天候	晴	くもり	晴	くもり		
気温	23.6	29.0	18.6	10.0		
水温	13.4	19.5	11.0	3.0		
流量	0.27	0.20	0.29	0.14		
採取位置	流心	流心	流心	流心		
採取水深	0.5	0.5	0.5	0.5		
透視度	>1	>1	>1	>1		
生活環境項目						
pH	7.6	7.8	7.7	7.8		
DO	10.0	8.5	10	13		
BOD	0.7	0.5	0.6	1.4		
COD	2.6	3.2	1.9	2.0		
SS	4	6	1	<1		
大腸菌数	160	540	480	1500		
全窒素	1.3	1.5	1.3	2.2		
全燐	0.047	0.046	0.027	0.025		
全亜鉛	0.001	<0.001	<0.001	0.001		
健康項目						
カドミウム	<0.0003	<0.0003	<0.0003	<0.0003		
全シアン	<0.1	<0.1	<0.1	<0.1		
鉛	<0.005	<0.005	<0.005	<0.005		
六価クロム	<0.02	<0.02	<0.02	<0.02		
ヒ素	<0.005	<0.005	<0.005	<0.005		
総水銀	<0.0005	<0.0005	<0.0005	<0.0005		
ジクロロメタン	<0.002	<0.002	<0.002	<0.002		
四塩化炭素	<0.0002	<0.0002	<0.0002	<0.0002		
1,2-ｼﾞｸﾛﾛｴﾀﾝ	<0.0004	<0.0004	<0.0004	<0.0004		
1,1-ｼﾞｸﾛﾛｴﾁﾚﾝ	<0.002	<0.002	<0.002	<0.002		
ｼｽ-1,2-ｼﾞｸﾛﾛｴﾁﾚﾝ	<0.002	<0.002	<0.002	<0.002		
1,1,1-ﾄﾘｸﾛﾛｴﾀﾝ	<0.0005	<0.0005	<0.0005	<0.0005		
1,1,2-ﾄﾘｸﾛﾛｴﾀﾝ	<0.0006	<0.0006	<0.0006	<0.0006		
ﾄﾘｸﾛﾛｴﾁﾚﾝ	<0.001	<0.001	<0.001	<0.001		
ﾃﾄﾗｸﾛﾛｴﾁﾚﾝ	<0.0005	<0.0005	<0.0005	<0.0005		
1,3-ｼﾞｸﾛﾛﾌﾟﾛﾍﾟﾝ	<0.0002	<0.0002	<0.0002	<0.0002		
ベンゼン	<0.001	<0.001	<0.001	<0.001		
セレン	<0.002	<0.002	<0.002	<0.002		
硝酸性窒素	1.1	1.2	1.1	1.2		
亜硝酸性窒素	<0.1	<0.1	<0.1	<0.1		
硝酸性窒素及び亜硝酸性窒素	1.2	1.3	1.2	1.3		
ふっ素	<0.08	<0.08	<0.08	<0.08		
ほう素	<0.02	0.05	0.02	0.07		
1,4-ジオキサン	<0.005	<0.005	<0.005	<0.005		
特殊項目						
銅	<0.01	<0.01	<0.01	<0.01		
全クロム	<0.05	<0.05	<0.05	<0.05		
その他の項目						
塩化物イオン	7	8	6	11		
電気伝導度	12	13	12	14		

連番号	調査年度	河川名（地点名）	市町村名
98	2024	谷田川（河ウツ川合流後）	郡山市

項目	(1)	(2)	(3)	(4)	(5)	(6)
一般項目						
採取月日	5/22	8/23	11/13	2/12		
採取時刻	10:05	10:10	10:00	9:55		
天候	晴	くもり	晴	くもり		
気温	25.6	30.6	19.6	11.6		
水温	14.0	20.8	11.0	2.2		
流量	0.57	0.67	0.49	0.37		
採取位置	流心	流心	流心	流心		
採取水深	0.5	0.5	0.5	0.5		
透視度	>1	0.87	>1	>1		
生活環境項目						
pH	7.5	7.7	7.7	7.7		
DO	9.9	8.6	10	13		
BOD	0.5	0.5	<0.5	1.1		
COD	2.6	2.6	2.0	1.6		
SS	6	8	1	<1		
大腸菌数	540	140	77	63		
全窒素	1.0	1.0	1.1	1.2		
全燐	0.037	0.041	0.022	0.012		
全亜鉛	<0.001	<0.001	<0.001	0.001		
健康項目						
カドミウム	<0.0003	<0.0003	<0.0003	<0.0003		
全シアン	<0.1	<0.1	<0.1	<0.1		
鉛	<0.005	<0.005	<0.005	<0.005		
六価クロム	<0.02	<0.02	<0.02	<0.02		
ヒ素	<0.005	<0.005	<0.005	<0.005		
総水銀	<0.0005	<0.0005	<0.0005	<0.0005		
ジクロロメタン	<0.002	<0.002	<0.002	<0.002		
四塩化炭素	<0.0002	<0.0002	<0.0002	<0.0002		
1,2-ｼﾞｸﾛﾛｴﾀﾝ	<0.0004	<0.0004	<0.0004	<0.0004		
1,1-ｼﾞｸﾛﾛｴﾁﾚﾝ	<0.002	<0.002	<0.002	<0.002		
ｼｽ-1,2-ｼﾞｸﾛﾛｴﾁﾚﾝ	<0.002	<0.002	<0.002	<0.002		
1,1,1-ﾄﾘｸﾛﾛｴﾀﾝ	<0.0005	<0.0005	<0.0005	<0.0005		
1,1,2-ﾄﾘｸﾛﾛｴﾀﾝ	<0.0006	<0.0006	<0.0006	<0.0006		
ﾄﾘｸﾛﾛｴﾁﾚﾝ	<0.001	<0.001	<0.001	<0.001		
ﾃﾄﾗｸﾛﾛｴﾁﾚﾝ	<0.0005	<0.0005	<0.0005	<0.0005		
1,3-ｼﾞｸﾛﾛﾌﾟﾛﾍﾟﾝ	<0.0002	<0.0002	<0.0002	<0.0002		
ベンゼン	<0.001	<0.001	<0.001	<0.001		
セレン	<0.002	<0.002	<0.002	<0.002		
硝酸性窒素	0.9	0.9	0.9	1.0		
亜硝酸性窒素	<0.1	<0.1	<0.1	<0.1		
硝酸性窒素及び亜硝酸性窒素	1.0	1.0	1.0	1.1		
ふっ素	<0.08	<0.08	<0.08	<0.08		
ほう素	0.02	<0.02	<0.02	0.03		
1,4-ジオキサン	<0.005	<0.005	<0.005	<0.005		
特殊項目						
銅	<0.01	<0.01	<0.01	<0.01		
全クロム	<0.05	<0.05	<0.05	<0.05		
その他の項目						
塩化物イオン	6	6	6	7		
電気伝導度	10	11	10	11		

連番号	調査年度	河川名(地点名)	市町村名
99	2024	谷田川(表前地内)	郡山市

項目	(1)	(2)	(3)	(4)	(5)	(6)
一般項目						
採取月日	5/22	8/23	11/13	2/12		
採取時刻	10:25	10:25	10:15	10:10		
天候	晴	くもり	晴	くもり		
気温	21.8	30.0	19.6	9.0		
水温	14.6	21.5	11.2	2.0		
流量	0.91	1.13	1.01	0.49		
採取位置	流心	流心	流心	流心		
採取水深	0.5	0.5	0.5	0.5		
透視度	>1	0.83	>1	>1		
生活環境項目						
pH	7.6	7.9	7.8	7.8		
DO	9.8	8.5	10	13		
BOD	0.6	<0.5	0.5	1.0		
COD	2.5	3.4	2.1	1.7		
SS	6	7	2	4		
大腸菌数	95	260	120	47		
全窒素	1.0	0.92	1.0	1.1		
全燐	0.039	0.045	0.023	0.011		
全亜鉛	0.001	<0.001	<0.001	0.001		
健康項目						
カドミウム	<0.0003	<0.0003	<0.0003	<0.0003		
全シアン	<0.1	<0.1	<0.1	<0.1		
鉛	<0.005	<0.005	<0.005	<0.005		
六価クロム	<0.02	<0.02	<0.02	<0.02		
ヒ素	<0.005	<0.005	<0.005	<0.005		
総水銀	<0.0005	<0.0005	<0.0005	<0.0005		
ジクロロメタン	<0.002	<0.002	<0.002	<0.002		
四塩化炭素	<0.0002	<0.0002	<0.0002	<0.0002		
1,2-ｼﾞｸﾛﾛｴﾀﾝ	<0.0004	<0.0004	<0.0004	<0.0004		
1,1-ｼﾞｸﾛﾛｴﾁﾚﾝ	<0.002	<0.002	<0.002	<0.002		
ｼｽ-1,2-ｼﾞｸﾛﾛｴﾁﾚﾝ	<0.002	<0.002	<0.002	<0.002		
1,1,1-ﾄﾘｸﾛﾛｴﾀﾝ	<0.0005	<0.0005	<0.0005	<0.0005		
1,1,2-ﾄﾘｸﾛﾛｴﾀﾝ	<0.0006	<0.0006	<0.0006	<0.0006		
ﾄﾘｸﾛﾛｴﾁﾚﾝ	<0.001	<0.001	<0.001	<0.001		
ﾃﾄﾗｸﾛﾛｴﾁﾚﾝ	<0.0005	<0.0005	<0.0005	<0.0005		
1,3-ｼﾞｸﾛﾛﾌﾟﾛﾍﾟﾝ	<0.0002	<0.0002	<0.0002	<0.0002		
ベンゼン	<0.001	<0.001	<0.001	<0.001		
セレン	<0.002	<0.002	<0.002	<0.002		
硝酸性窒素	0.8	0.7	0.9	0.9		
亜硝酸性窒素	<0.1	<0.1	<0.1	<0.1		
硝酸性窒素及び亜硝酸性窒素	0.9	0.8	1.0	1.0		
ふっ素	0.08	<0.08	<0.08	<0.08		
ほう素	<0.02	<0.02	<0.02	0.02		
1,4-ジオキサン	<0.005	<0.005	<0.005	<0.005		
特殊項目						
銅	<0.01	<0.01	<0.01	<0.01		
全クロム	<0.05	<0.05	<0.05	<0.05		
その他の項目						
塩化物イオン	6	5	5	7		
電気伝導度	10	11	10	11		

連番号	調査年度	河川名(地点名)	市町村名
100	2024	谷田川(谷田川大橋)	郡山市

項目	(1)	(2)	(3)	(4)	(5)	(6)
一般項目						
採取月日	5/22	8/23	11/13	2/12		
採取時刻	10:50	10:55	10:40	10:35		
天候	晴	くもり	晴	くもり		
気温	24.6	31.5	18.2	10.0		
水温	21.9	24.7	12.8	3.0		
流量	1.23	2.41	1.28	1.07		
採取位置	流心	流心	流心	流心		
採取水深	0.5	0.5	0.5	0.5		
透視度	>1	>1	>1	>1		
生活環境項目						
pH	7.9	7.7	7.8	7.9		
DO	10	8.3	10	14		
BOD	1.3	0.7	0.6	1.9		
COD	4.7	4.1	2.2	2.8		
SS	5	3	2	4		
大腸菌数	110	150	79	48		
全窒素	1.1	1.0	1.2	1.4		
全燐	0.10	0.090	0.047	0.038		
健康項目						
硝酸性窒素	0.7	0.8	1.1	1.0		
亜硝酸性窒素	<0.1	<0.1	<0.1	<0.1		
硝酸性窒素及び亜硝酸性窒素	0.8	0.9	1.2	1.1		
ふっ素	0.09	<0.08	<0.08	<0.08		
その他の項目						
塩化物イオン	8	6	7	9		
電気伝導度	15	15	16	16		

連番号	調査年度	河川名(地点名)	市町村名
101	2024	藤田川(河原橋)	郡山市

項目	(1)	(2)	(3)	(4)	(5)	(6)
一般項目						
採取月日	9/5	3/12				
採取時刻	9:15	9:08				
天候	晴	晴				
気温	28.8	18.0				
水温	18.4	6.5				
流量	0.08	0.21				
採取位置	流心	流心				
採取水深	0.5	0.5				
透視度	>1	>1				
生活環境項目						
pH	7.9	7.7				
DO	8.8	11				
BOD	<0.5	0.6				
COD	2.5	1.8				
SS	3	<1				
大腸菌数		71				
全窒素	0.27	0.47				
全燐	0.020	0.007				
全亜鉛	<0.001	<0.001				
健康項目						
カドミウム	<0.0003	<0.0003				
全シアン	<0.1	<0.1				
鉛	<0.005	<0.005				
六価クロム	<0.02	<0.02				
ヒ素	<0.005	<0.005				
総水銀	<0.0005	<0.0005				
ジクロロメタン	<0.002	<0.002				
四塩化炭素	<0.0002	<0.0002				
1,2-ｼﾞｸﾛﾛｴﾀﾝ	<0.0004	<0.0004				
1,1-ｼﾞｸﾛﾛｴﾁﾚﾝ	<0.002	<0.002				
ｼｽ-1,2-ｼﾞｸﾛﾛｴﾁﾚﾝ	<0.002	<0.002				
1,1,1-ﾄﾘｸﾛﾛｴﾀﾝ	<0.0005	<0.0005				
1,1,2-ﾄﾘｸﾛﾛｴﾀﾝ	<0.0006	<0.0006				
ﾄﾘｸﾛﾛｴﾁﾚﾝ	<0.001	<0.001				
ﾃﾄﾗｸﾛﾛｴﾁﾚﾝ	<0.0005	<0.0005				
1,3-ｼﾞｸﾛﾛﾌﾟﾛﾍﾟﾝ	<0.0002	<0.0002				
ベンゼン	<0.001	<0.001				
セレン	<0.002	<0.002				
硝酸性窒素	0.1	0.4				
亜硝酸性窒素	<0.1	<0.1				
硝酸性窒素及び亜硝酸性窒素	0.2	0.5				
ふっ素	<0.08	<0.08				
ほう素	<0.02	<0.02				
1,4-ジオキサン	<0.005	<0.005				
特殊項目						
銅	<0.01	<0.01				
全クロム	<0.05	<0.05				
その他の項目						
塩化物イオン	4	4				
電気伝導度	14	10				

連番号	調査年度	河川名(地点名)	市町村名
102	2024	藤田川(長橋)	郡山市

項目	(1)	(2)	(3)	(4)	(5)	(6)
一般項目						
採取月日	9/5	3/12				
採取時刻	10:20	9:55				
天候	晴	晴				
気温	28.4	16.0				
水温	22.0	7.5				
流量	0.15	0.54				
採取位置	流心	流心				
採取水深	0.5	0.5				
透視度	>1	>1				
生活環境項目						
pH	7.9	7.8				
DO	8.3	12				
BOD	0.6	0.7				
COD	3.0	2.0				
SS	8	<1				
大腸菌数		44				
全窒素	0.26	0.52				
全燐	0.029	0.009				
全亜鉛	<0.001	<0.001				
健康項目						
カドミウム	<0.0003	<0.0003				
全シアン	<0.1	<0.1				
鉛	<0.005	<0.005				
六価クロム	<0.02	<0.02				
ヒ素	<0.005	<0.005				
総水銀	<0.0005	<0.0005				
ジクロロメタン	<0.002	<0.002				
四塩化炭素	<0.0002	<0.0002				
1,2-ｼﾞｸﾛﾛｴﾀﾝ	<0.0004	<0.0004				
1,1-ｼﾞｸﾛﾛｴﾁﾚﾝ	<0.002	<0.002				
ｼｽ-1,2-ｼﾞｸﾛﾛｴﾁﾚﾝ	<0.002	<0.002				
1,1,1-ﾄﾘｸﾛﾛｴﾀﾝ	<0.0005	<0.0005				
1,1,2-ﾄﾘｸﾛﾛｴﾀﾝ	<0.0006	<0.0006				
ﾄﾘｸﾛﾛｴﾁﾚﾝ	<0.001	<0.001				
ﾃﾄﾗｸﾛﾛｴﾁﾚﾝ	<0.0005	<0.0005				
1,3-ｼﾞｸﾛﾛﾌﾟﾛﾍﾟﾝ	<0.0002	<0.0002				
ベンゼン	<0.001	<0.001				
セレン	<0.002	<0.002				
硝酸性窒素	0.1	0.4				
亜硝酸性窒素	<0.1	<0.1				
硝酸性窒素及び亜硝酸性窒素	0.2	0.5				
ふっ素	<0.08	<0.08				
ほう素	<0.02	<0.02				
1,4-ジオキサン	<0.005	<0.005				
特殊項目						
銅	<0.01	<0.01				
全クロム	<0.05	<0.05				
その他の項目						
塩化物イオン	6	5				
電気伝導度	16	14				

連番号	調査年度	河川名(地点名)	市町村名
103	2024	藤田川(弥五郎橋)	郡山市

項目	(1)	(2)	(3)	(4)	(5)	(6)
一般項目						
採取月日	9/5	3/12				
採取時刻	10:30	10:20				
天候	晴	晴				
気温	29.8	19.0				
水温	22.8	7.5				
流量	0.42	0.51				
採取位置	流心	流心				
採取水深	0.5	0.5				
透視度	>1	>1				
生活環境項目						
pH	7.8	7.8				
DO	8.3	12				
BOD	0.6	0.7				
COD	2.7	2.0				
SS	4	<1				
大腸菌数		23				
全窒素	0.25	0.74				
全燐	0.028	0.011				
全亜鉛	<0.001	<0.001				
健康項目						
カドミウム	<0.0003	<0.0003				
全シアン	<0.1	<0.1				
鉛	<0.005	<0.005				
六価クロム	<0.02	<0.02				
ヒ素	<0.005	<0.005				
総水銀	<0.0005	<0.0005				
ジクロロメタン	<0.002	<0.002				
四塩化炭素	<0.0002	<0.0002				
1,2-ｼﾞｸﾛﾛｴﾀﾝ	<0.0004	<0.0004				
1,1-ｼﾞｸﾛﾛｴﾁﾚﾝ	<0.002	<0.002				
ｼｽ-1,2-ｼﾞｸﾛﾛｴﾁﾚﾝ	<0.002	<0.002				
1,1,1-ﾄﾘｸﾛﾛｴﾀﾝ	<0.0005	<0.0005				
1,1,2-ﾄﾘｸﾛﾛｴﾀﾝ	<0.0006	<0.0006				
ﾄﾘｸﾛﾛｴﾁﾚﾝ	<0.001	<0.001				
ﾃﾄﾗｸﾛﾛｴﾁﾚﾝ	<0.0005	<0.0005				
1,3-ｼﾞｸﾛﾛﾌﾟﾛﾍﾟﾝ	<0.0002	<0.0002				
ベンゼン	<0.001	<0.001				
セレン	<0.002	<0.002				
硝酸性窒素	0.1	0.4				
亜硝酸性窒素	<0.1	<0.1				
硝酸性窒素及び亜硝酸性窒素	0.2	0.5				
ふっ素	<0.08	<0.08				
ほう素	<0.02	<0.02				
1,4-ジオキサン	<0.005	<0.005				
特殊項目						
銅	<0.01	<0.01				
全クロム	<0.05	<0.05				
その他の項目						
塩化物イオン	7	6				
電気伝導度	16	14				

連番号	調査年度	河川名(地点名)	市町村名
104	2024	藤田川(喜久田橋)	郡山市

項目	(1)	(2)	(3)	(4)	(5)	(6)
一般項目						
採取月日	9/5	3/12				
採取時刻	10:45	10:40				
天候	晴	晴				
気温	30.0	19.0				
水温	23.1	7.7				
流量	0.26	0.62				
採取位置	流心	流心				
採取水深	0.5	0.5				
透視度	>1	>1				
生活環境項目						
pH	7.7	7.6				
DO	8.7	12				
BOD	1.0	0.9				
COD	2.6	2.3				
SS	5	1				
大腸菌数		9				
全窒素	0.34	0.57				
全燐	0.041	0.026				
全亜鉛	0.002	0.002				
健康項目						
カドミウム	<0.0003	<0.0003				
全シアン	<0.1	<0.1				
鉛	<0.005	<0.005				
六価クロム	<0.02	<0.02				
ヒ素	<0.005	<0.005				
総水銀	<0.0005	<0.0005				
ジクロロメタン	<0.002	<0.002				
四塩化炭素	<0.0002	<0.0002				
1,2-ｼﾞｸﾛﾛｴﾀﾝ	<0.0004	<0.0004				
1,1-ｼﾞｸﾛﾛｴﾁﾚﾝ	<0.002	<0.002				
ｼｽ-1,2-ｼﾞｸﾛﾛｴﾁﾚﾝ	<0.002	<0.002				
1,1,1-ﾄﾘｸﾛﾛｴﾀﾝ	<0.0005	<0.0005				
1,1,2-ﾄﾘｸﾛﾛｴﾀﾝ	<0.0006	<0.0006				
ﾄﾘｸﾛﾛｴﾁﾚﾝ	<0.001	<0.001				
ﾃﾄﾗｸﾛﾛｴﾁﾚﾝ	<0.0005	<0.0005				
1,3-ｼﾞｸﾛﾛﾌﾟﾛﾍﾟﾝ	<0.0002	<0.0002				
ベンゼン	<0.001	<0.001				
セレン	<0.002	<0.002				
硝酸性窒素	0.1	0.4				
亜硝酸性窒素	<0.1	<0.1				
硝酸性窒素及び亜硝酸性窒素	0.2	0.5				
ふっ素	0.08	<0.08				
ほう素	0.03	<0.02				
1,4-ジオキサン	<0.005	<0.005				
特殊項目						
銅	<0.01	<0.01				
全クロム	<0.05	<0.05				
その他の項目						
塩化物イオン	8	7				
電気伝導度	17	17				

連番号	調査年度	河川名（地点名）	市町村名
105	2024	後庵川（後庵橋）	郡山市

項目	(1)	(2)	(3)	(4)	(5)	(6)
一般項目						
採取月日	9/5	3/12				
採取時刻	9:30	9:20				
天候	晴	晴				
気温	28.8	18.0				
水温	22.9	6.8				
流量	0.06	0.14				
採取位置	流心	流心				
採取水深	0.5	0.5				
透視度	0.61	>1				
生活環境項目						
pH	8.3	8.9				
COD	3.9	2.4				
SS	7	1				
大腸菌数		12				
全亜鉛	<0.001	0.001				
健康項目						
カドミウム	<0.0003	<0.0003				
鉛	<0.005	<0.005				
六価クロム	<0.02	<0.02				
ヒ素	<0.005	<0.005				
セレン	<0.002	<0.002				
硝酸性窒素	0.3	0.5				
亜硝酸性窒素	<0.1	<0.1				
硝酸性窒素及び亜硝酸性窒素	0.4	0.6				
ふっ素	<0.08	<0.08				
ほう素	0.02	<0.02				
特殊項目						
銅	<0.01	<0.01				
全クロム	<0.05	<0.05				
その他の項目						
塩化物イオン	6	6				
電気伝導度	28	23				

連番号	調査年度	河川名（地点名）	市町村名
106	2024	内野川（橋下地内）	郡山市

項目	(1)	(2)	(3)	(4)	(5)	(6)
一般項目						
採取月日	9/5	3/12				
採取時刻	10:00	9:40				
天候	晴	晴				
気温	26.2	18.0				
水温	25.8	8.5				
流量	0.01	0.02				
採取位置	流心	流心				
採取水深	0.5	0.5				
透視度	0.32	>1				
生活環境項目						
pH	9.1	8.8				
COD	7.1	3.9				
SS	12	3				
大腸菌数		20				
全亜鉛	0.006	0.001				
健康項目						
カドミウム	<0.0003	<0.0003				
鉛	<0.005	<0.005				
六価クロム	<0.02	<0.02				
ヒ素	<0.005	<0.005				
セレン	<0.002	<0.002				
硝酸性窒素	<0.1	0.1				
亜硝酸性窒素	<0.1	<0.1				
硝酸性窒素及び亜硝酸性窒素	<0.2	0.2				
ふっ素	<0.08	<0.08				
ほう素	0.02	<0.02				
特殊項目						
銅	<0.01	<0.01				
全クロム	<0.05	<0.05				
その他の項目						
塩化物イオン	8	8				
電気伝導度	26	25				

連番号	調査年度	河川名(地点名)	市町村名
107	2024	釈迦堂川(横山工業団地排水口)	須賀川市

項目	(1)	(2)	(3)	(4)	(5)	(6)	(7)
一般項目							
採取月日	5/30	7/24	8/28	9/25	11/29	1/28	3/18
採取時刻	11:56	8:52	9:05	8:46	10:55	10:53	11:00
天候	晴	晴	曇	曇	晴	曇	晴
気温	26.6	30	27	20	7	7	8
水温	23.2	27.5	26.5	18.2	10.3	10.3	6.5
流量	0.01	0.01	−	0.01	0.01	0.01	0.01
採取位置	流心	流心	流心	流心	流心	流心	流心
透視度	>0.3	>0.3	>0.3	>0.3	>0.3	0.18	>0.3
生活環境項目							
pH	7.2	7.4	−	7.8	7.9	7.4	7.5
DO	9.1	7.6	−	9.3	10	11	12
BOD	11	9.0	−	3.6	9.7	40	2.1
SS	22	5	−	5	6.7	18	9.8
大腸菌数	8400	7100	−	300	3000	3900	230
健康項目							
カドミウム	−	−	<0.0003	−	−	−	−
全シアン	−	−	<0.1	−	−	−	−
鉛	−	−	<0.005	−	−	−	−
六価クロム	−	−	<0.01	−	−	−	−
ヒ素	−	−	0.001	−	−	−	−
総水銀	−	−	<0.0005	−	−	−	−
1,1,1-トリクロロエタン	−	−	<0.0005	−	−	−	−
トリクロロエチレン	−	−	<0.001	−	−	−	−
テトラクロロエチレン	−	−	<0.0005	−	−	−	−

連番号	調査年度	河川名(地点名)	市町村名
108	2024	滑川(県道滑川橋地点)	須賀川市

項目	(1)	(2)	(3)	(4)	(5)	(6)	(7)
一般項目							
採取月日	5/30	7/24	8/28	9/25	11/29	1/28	3/18
採取時刻	12:37	13:45	13:45	13:44	10:25	10:27	10:35
天候	晴	曇	曇	曇	晴	曇	晴
気温	25.8	32	26.5	21	5	6	8
水温	20.6	26.4	25.4	19.8	8.3	4.6	6.5
流量	1.44	0.67	−	1.91	1.37	0.35	0.63
採取位置	流心	流心	流心	流心	流心	流心	流心
透視度	>0.3	>0.3	>0.3	>0.3	>0.3	>0.3	>0.3
生活環境項目							
pH	7.4	7.6	−	7.8	7.9	8	8.1
DO	8.9	8.2	−	9.3	11	12	12
BOD	1.1	1.0	−	0.9	1.3	1.3	1.1
SS	9.8	8.1	−	2.7	2.7	6.8	4
大腸菌数	160	220	−	210	280	300	66
健康項目							
カドミウム	−	−	<0.0003	−	−	−	−
全シアン	−	−	<0.1	−	−	−	−
鉛	−	−	<0.005	−	−	−	−
六価クロム	−	−	<0.01	−	−	−	−
ヒ素	−	−	<0.001	−	−	−	−
総水銀	−	−	<0.0005	−	−	−	−
1,1,1-トリクロロエタン	−	−	<0.0005	−	−	−	−
トリクロロエチレン	−	−	<0.001	−	−	−	−
テトラクロロエチレン	−	−	<0.0005	−	−	−	−

連番号	調査年度	河川名(地点名)	市町村名
109	2024	滑川(崖原橋地点)	須賀川市

項目	(1)	(2)	(3)	(4)	(5)	(6)	(7)
一般項目							
採取月日	5/30	7/24	8/28	9/25	11/29	1/28	3/18
採取時刻	9:45	10:00	11:39	9:55	9:40	9:35	9:45
天候	晴	曇	曇	曇	晴	曇	晴
気温	22.3	28.0	25.8	18	6.6	1.5	4.5
水温	17.5	25	24.1	18	8.5	3.6	5.2
流量	1.6	0.75	−	1.7	0.61	0.58	1.34
採取位置	流心	流心	流心	流心	流心	流心	流心
透視度	>0.3	>0.3	>0.3	>0.3	>0.3	>0.3	>0.3
生活環境項目							
pH	7.4	7.5	−	7.6	7.8	7.7	7.8
DO	9.4	8.1	−	9.2	10	12	11
BOD	1.1	0.8	−	0.7	1.2	0.8	0.7
SS	6.3	11	−	2.7	<1.0	<1.0	1.3
大腸菌数	54	91	−	40	31	10	6
健康項目							
カドミウム	−	−	<0.0003	−	−	−	−
全シアン	−	−	<0.1	−	−	−	−
鉛	−	−	<0.005	−	−	−	−
六価クロム	−	−	<0.01	−	−	−	−
ヒ素	−	−	0.001	−	−	−	−
総水銀	−	−	<0.0005	−	−	−	−
1,1,1-トリクロロエタン	−	−	<0.0005	−	−	−	−
トリクロロエチレン	−	−	<0.001	−	−	−	−
テトラクロロエチレン	−	−	<0.0005	−	−	−	−

連番号	調査年度	河川名(地点名)	市町村名
110	2024	滑川(大橋地点)	須賀川市

項目	(1)	(2)	(3)	(4)	(5)	(6)	(7)
一般項目							
採取月日	5/30	7/24	8/28	9/25	11/29	1/28	3/18
採取時刻	10:10	10:44	11:57	10:20	10:05	9:55	10:05
天候	晴	曇	曇	曇	晴	曇	晴
気温	22.1	28.3	25	18.8	6.6	4.5	3.4
水温	14.3	21	20.3	16	8.7	5.1	5.8
流量	0.47	0.24	−	0.76	0.36	0.41	0.96
採取位置	流心	流心	流心	流心	流心	流心	流心
透視度	>0.3	>0.3	>0.3	>0.3	>0.3	>0.3	>0.3
生活環境項目							
pH	7.4	7.6	−	7.5	7.8	7.7	7.8
DO	9.9	8.3	−	9.6	10	11	11
BOD	0.6	0.6	−	0.7	0.9	<0.5	0.5
SS	2.4	1.9	−	1.2	<1.0	<1.0	<1.0
大腸菌数	71	90	−	70	19	5	1
健康項目							
カドミウム	−	−	<0.0003	−	−	−	−
全シアン	−	−	<0.1	−	−	−	−
鉛	−	−	<0.005	−	−	−	−
六価クロム	−	−	<0.01	−	−	−	−
ヒ素	−	−	<0.001	−	−	−	−
総水銀	−	−	<0.0005	−	−	−	−
1,1,1-トリクロロエタン	−	−	<0.0005	−	−	−	−
トリクロロエチレン	−	−	<0.001	−	−	−	−
テトラクロロエチレン	−	−	<0.0005				

連番号	調査年度	河川名(地点名)	市町村名
111	2024	稲川(釈迦堂川合流前地点)	須賀川市

項目	(1)	(2)	(3)	(4)	(5)	(6)	(7)
一般項目							
採取月日	5/30	7/24	8/28	9/25	11/29	1/28	3/18
採取時刻	8:56	9:07	9:25	9:59	11:05	11:09	11:15
天候	晴	晴	曇	曇	晴	曇	晴
気温	23.8	30.0	27.3	20	7.0	7	9
水温	18	26.1	25.5	17.9	9	5.5	9
流量	0.63	0.55	−	0.29	0.24	0.03	0.1
採取位置	流心	流心	流心	流心	流心	流心	流心
透視度	>0.3	>0.3	>0.3	>0.3	>0.3	>0.3	>0.3
生活環境項目							
pH	7.3	7.4	−	7.7	7.9	7.9	8.3
DO	9.2	8.1	−	9.6	11	12	13
BOD	1.2	0.9	−	1.2	2.0	2.4	1.8
SS	5.1	6.7	−	3.1	5.1	4	5.3
大腸菌数	140	260	−	200	150	73	64
健康項目							
カドミウム	−	−	<0.0003	−	−	−	−
全シアン	−	−	<0.1	−	−	−	−
鉛	−	−	<0.005	−	−	−	−
六価クロム	−	−	<0.01	−	−	−	−
ヒ素	−	−	<0.001	−	−	−	−
総水銀	−	−	<0.0005	−	−	−	−
1,1,1-トリクロロエタン	−	−	<0.0005	−	−	−	−
トリクロロエチレン	−	−	<0.001	−	−	−	−
テトラクロロエチレン	−	−	<0.0005	−	−	−	−

連番号	調査年度	河川名(地点名)	市町村名
112	2024	稲川(石の花橋地点)	須賀川市

項目	(1)	(2)	(3)	(4)	(5)	(6)	(7)
一般項目							
採取月日	5/30	7/24	8/28	9/25	11/29	1/28	3/18
採取時刻	9:15	9:10	11:18	9:20	9:10	9:05	9:15
天候	晴	曇	曇	曇	晴	曇	晴
気温	20.9	28.2	26.9	17	7.2	−0.2	3.5
水温	19.4	26.5	25.4	18.6	9.4	3.6	8.1
流量	0.25	0.16	−	0.12	0.03	0.06	0.04
採取位置	流心	流心	流心	流心	流心	流心	流心
透視度	>0.3	>0.3	>0.3	>0.3	>0.3	>0.3	>0.3
生活環境項目							
pH	7.2	7.2	−	7.7	7.7	7.6	7.8
DO	9.5	8.1	−	9.8	10	12	11
BOD	0.9	0.8	−	1.0	1.4	0.5	1.0
SS	4.7	9.2	−	3.2	6.1	1.7	6.2
大腸菌数	59	110	−	54	100	4	7
健康項目							
カドミウム	−	−	<0.0003	−	−	−	−
全シアン	−	−	<0.1	−	−	−	−
鉛	−	−	<0.005	−	−	−	−
六価クロム	−	−	<0.01	−	−	−	−
ヒ素	−	−	<0.001	−	−	−	−
総水銀	−	−	<0.0005	−	−	−	−
1,1,1-トリクロロエタン	−	−	<0.0005	−	−	−	−
トリクロロエチレン	−	−	<0.001	−	−	−	−
テトラクロロエチレン	−	−	<0.0005	−	−	−	−

連番号	調査年度	河川名(地点名)	市町村名
113	2024	江花川(布川橋地点)	須賀川市

項目	(1)	(2)	(3)	(4)	(5)	(6)	(7)
一般項目							
採取月日	5/30	7/24	8/28	9/25	11/29	1/28	3/18
採取時刻	9:16	9:24	9:45	9:17	11:20	11:28	11:30
天候	晴	晴	曇	曇	晴	曇	晴
気温	23	30.0	28	21	7.0	7	9
水温	18	26.9	24.8	17.6	9.7	5.8	7
流量	1.86	0.47	−	3.8	3.72	0.62	2.18
採取位置	流心	流心	流心	流心	流心	流心	流心
透視度	>0.3	>0.3	>0.3	>0.3	>0.3	>0.3	>0.3
生活環境項目							
pH	7.2	7.1	−	7.5	7.8	7.6	7.8
DO	9.2	8.2	−	9.2	11	12	11
BOD	1.6	0.9	−	0.9	1.2	0.7	0.7
SS	10	6.2	−	4.2	2.8	3.6	4.9
大腸菌数	160	80	−	31	40	12	2
健康項目							
カドミウム	−	−	<0.0003	−	−	−	−
全シアン	−	−	<0.1	−	−	−	−
鉛	−	−	<0.005	−	−	−	−
六価クロム	−	−	<0.01	−	−	−	−
ヒ素	−	−	0.002	−	−	−	−
総水銀	−	−	<0.0005	−	−	−	−
1,1,1-トリクロロエタン	−	−	<0.0005	−	−	−	−
トリクロロエチレン	−	−	<0.001	−	−	−	−
テトラクロロエチレン	−	−	<0.0005	−	−	−	−

連番号	調査年度	河川名(地点名)	市町村名
114	2024	江花川(富入橋地点)	須賀川市

項目	(1)	(2)	(3)	(4)	(5)	(6)	(7)
一般項目							
採取月日	5/30	7/24	8/28	9/25	11/29	1/28	3/18
採取時刻	11:29	12:50	11:10	12:52	9:35	10:10	9:45
天候	晴	曇	曇	曇	晴	曇	晴
気温	26.2	32	26.9	22	5	4	7
水温	20.4	27.5	24.6	19.7	7.3	4.1	5.2
流量	1.13	0.11	−	1.37	0.59	0.32	2.01
採取位置	流心	流心	流心	流心	流心	流心	流心
透視度	>0.3	>0.3	>0.3	>0.3	>0.3	>0.3	>0.3
生活環境項目							
pH	7.4	7.5	−	7.6	7.7	7.4	7.7
DO	8.7	7.8	−	9.3	11	12	11
BOD	1.2	1.1	−	0.9	1.0	0.9	0.5
SS	16	14	−	2.7	1.9	2.2	2.9
大腸菌数	67	57	−	56	32	100	<1
健康項目							
カドミウム	−	−	<0.0003	−	−	−	−
全シアン	−	−	<0.1	−	−	−	−
鉛	−	−	<0.005	−	−	−	−
六価クロム	−	−	<0.01	−	−	−	−
ヒ素	−	−	0.002	−	−	−	−
総水銀	−	−	<0.0005	−	−	−	−
1,1,1-トリクロロエタン	−	−	<0.0005	−	−	−	−
トリクロロエチレン	−	−	<0.001	−	−	−	−
テトラクロロエチレン	−	−	<0.0005	−	−	−	−

連番号	調査年度	河川名(地点名)	市町村名
115	2024	江花川(川原橋地点)	須賀川市

項目	(1)	(2)	(3)	(4)	(5)	(6)	(7)
一般項目							
採取月日	5/30	7/24	8/28	9/25	11/29	1/28	3/18
採取時刻	10:30	10:44	12:14	10:40	10:20	10:15	10:25
天候	晴	曇	曇	曇	晴	曇	晴
気温	23	29.4	25.2	20.3	7.5	5.6	5.1
水温	15.2	22	20.8	16.4	7.4	4.9	5.4
流量	0.41	0.07	−	0.79	0.15	0.32	1.26
採取位置	流心	流心	流心	流心	流心	流心	流心
透視度	>0.3	>0.3	>0.3	>0.3	>0.3	>0.3	>0.3
生活環境項目							
pH	7.3	7.5	−	7.4	7.7	7.3	7.6
DO	9.8	8	−	9.6	10	11	11
BOD	1.1	1.3	−	0.8	1.1	<0.5	<0.5
SS	1.6	<1.0	−	<1.0	<1.0	<1.0	<1.0
大腸菌数	78	220	−	120	10	5	2
健康項目							
カドミウム	−	−	<0.0003	−	−	−	−
全シアン	−	−	<0.1	−	−	−	−
鉛	−	−	<0.005	−	−	−	−
六価クロム	−	−	<0.01	−	−	−	−
ヒ素	−	−	0.003	−	−	−	−
総水銀	−	−	<0.0005	−	−	−	−
1,1,1-トリクロロエタン	−	−	<0.0005	−	−	−	−
トリクロロエチレン	−	−	<0.001	−	−	−	−
テトラクロロエチレン	−	−	<0.0005	−	−	−	−

連番号	調査年度	河川名(地点名)	市町村名
116	2024	岩根川(田中橋地点)	須賀川市

項目	(1)	(2)	(3)	(4)	(5)	(6)	(7)
一般項目							
採取月日	5/30	7/24	8/28	9/25	11/29	1/28	3/18
採取時刻	9:30	9:43	11:29	9:35	9:25	9:20	9:30
天候	晴	曇	曇	曇	晴	曇	晴
気温	21.6	28.8	26.3	17.4	6.7	1.1	4.3
水温	18.3	25.7	25.1	18.3	8.7	4.4	6.1
流量	0.64	0.35	−	0.33	0.16	0.12	0.26
採取位置	流心	流心	流心	流心	流心	流心	流心
透視度	>0.3	>0.3	>0.3	>0.3	>0.3	>0.3	>0.3
生活環境項目							
pH	7.2	7.1	−	7.5	7.7	7.5	7.6
DO	9.3	7.6	−	9.1	10	11	11
BOD	1.0	0.8	−	0.7	1.6	0.6	0.9
SS	8.6	15	−	3.8	2.3	2	2.5
大腸菌数	120	490	−	130	80	20	18
健康項目							
カドミウム	−	−	<0.0003	−	−	−	−
全シアン	−	−	<0.1	−	−	−	−
鉛	−	−	<0.005	−	−	−	−
六価クロム	−	−	<0.01	−	−	−	−
ヒ素	−	−	<0.001	−	−	−	−
総水銀	−	−	<0.0005	−	−	−	−
1,1,1-トリクロロエタン	−	−	<0.0005	−	−	−	−
トリクロロエチレン	−	−	<0.001	−	−	−	−
テトラクロロエチレン	−	−	<0.0005	−	−	−	−

連番号	調査年度	河川名(地点名)	市町村名
117	2024	取上川(関向橋地点)	須賀川市

項目	(1)	(2)	(3)	(4)	(5)	(6)	(7)
一般項目							
採取月日	5/30	7/24	8/28	9/25	11/29	1/28	3/18
採取時刻	13:40	13:52	14:37	13:55	13:30	13:30	13:35
天候	晴	曇	曇	曇	晴	曇	晴
気温	25.6	28	28	20.1	7.5	6.2	7.9
水温	21.3	25.3	26.1	20	9.4	6	10.8
流量	0.18	0.19	−	0.18	0.15	0.07	0.16
採取位置	流心	流心	流心	流心	流心	流心	流心
透視度	>0.3	>0.3	>0.3	>0.3	>0.3	>0.3	>0.3
生活環境項目							
pH	7.8	7.9	−	7.8	7.8	7.8	8
DO	9.6	8.7	−	9.5	10	12	11
BOD	1.1	1.2	−	0.9	1.4	<0.5	1.1
SS	6.2	7.1	−	2.3	1.1	<1.0	1.9
大腸菌数	230	690	−	250	930	330	180
健康項目							
カドミウム	−	−	<0.0003	−	−	−	−
全シアン	−	−	<0.1	−	−	−	−
鉛	−	−	<0.005	−	−	−	−
六価クロム	−	−	<0.01	−	−	−	−
ヒ素	−	−	<0.001	−	−	−	−
総水銀	−	−	<0.0005	−	−	−	−
1,1,1-トリクロロエタン	−	−	<0.0005	−	−	−	−
トリクロロエチレン	−	−	<0.001	−	−	−	−
テトラクロロエチレン	−	−	<0.0005	−	−	−	−

連番号	調査年度	河川名(地点名)	市町村名
118	2024	初瀬川(初瀬大橋地点)	須賀川市

項目	(1)	(2)	(3)	(4)	(5)	(6)	(7)
一般項目							
採取月日	5/30	7/24	8/28	9/25	11/29	1/28	3/18
採取時刻	13:55	14:05	14:48	14:15	13:45	13:40	13:45
天候	晴	曇	曇	曇	晴	曇	晴
気温	25.6	27.4	28	19.1	7.5	6.2	8.1
水温	19.8	25	24.6	18.7	8	4.8	7.9
流量	0.4	0.4	−	0.39	0.21	0.14	0.37
採取位置	流心	流心	流心	流心	流心	流心	流心
透視度	>0.3	>0.3	>0.3	>0.3	>0.3	>0.3	>0.3
生活環境項目							
pH	7.9	7.8	−	7.9	7.9	8.3	8
DO	9.3	7.9	−	9.3	11	12	11
BOD	0.9	1.0	−	0.8	1.6	0.6	1.0
SS	2.5	9.2	−	2.1	<1.0	<1.0	<1.0
大腸菌数	420	750	−	130	180	61	29
健康項目							
カドミウム	−	−	<0.0003	−	−	−	−
全シアン	−	−	<0.1	−	−	−	−
鉛	−	−	<0.005	−	−	−	−
六価クロム	−	−	<0.01	−	−	−	−
ヒ素	−	−	<0.001	−	−	−	−
総水銀	−	−	<0.0005	−	−	−	−
1,1,1-トリクロロエタン	−	−	<0.0005	−	−	−	−
トリクロロエチレン	−	−	<0.001	−	−	−	−
テトラクロロエチレン	−	−	<0.0005	−	−	−	−

連番号	調査年度	河川名(地点名)	市町村名
119	2024	下の川(前田橋地点)	須賀川市

項目	(1)	(2)	(3)	(4)	(5)	(6)	(7)
一般項目							
採取月日	5/30	7/24	8/28	9/25	11/29	1/28	3/18
採取時刻	12:17	13:30	13:58	13:23	10:05	10:10	10:15
天候	晴	晴	曇	曇	晴	曇	晴
気温	26.6	32	27	21	7	6	8
水温	21.3	27.3	26.2	20	8	4	7.2
流量	0.11	0.04		0.02	0.02	0.01	0.03
採取位置	流心	流心	流心	流心	流心	流心	流心
透視度	>0.3	>0.3	>0.3	>0.3	>0.3	>0.3	0.22
生活環境項目							
pH	7.6	7.7	−	7.9	7.9	7.7	8
DO	8.8	7.9	−	9.4	11	12	13
BOD	1.0	0.7	−	1.5	1.5	2.2	2.2
SS	11	11	−	5.4	4.1	3.3	15
大腸菌数	240	620	−	170	300	49	270
健康項目							
カドミウム	−	−	<0.0003	−	−	−	−
全シアン	−	−	<0.1	−	−	−	−
鉛	−	−	<0.005	−	−	−	−
六価クロム	−	−	<0.01	−	−	−	−
ヒ素	−	−	<0.001	−	−	−	−
総水銀	−	−	<0.0005	−	−	−	−
1,1,1-トリクロロエタン	−	−	<0.0005	−	−	−	−
トリクロロエチレン	−	−	<0.001	−	−	−	−
テトラクロロエチレン	−	−	<0.0005	−	−	−	−

連番号	調査年度	河川名(地点名)	市町村名
120	2024	下の川(鏡石町境界地点)	須賀川市

項目	(1)	(2)	(3)	(4)	(5)	(6)	(7)
一般項目							
採取月日	5/30	7/24	8/28	9/25	11/29	1/28	3/18
採取時刻	14:15	14:30	15:10	14:35	14:05	14:05	14:10
天候	晴	晴	曇	曇	晴	曇	晴
気温	24.5	26.5	28.3	18.4	7.1	6.1	8
水温	21.4	25	25.3	18.9	8.2	4.7	8.7
流量	0.5	0.27		0.15	0.13	0.03	0.16
採取位置	流心	流心	流心	流心	流心	流心	流心
透視度	0.20	0.22	>0.3	>0.3	>0.3	>0.3	0.28
生活環境項目							
pH	7.4	7.5	−	7.7	7.8	7.9	7.9
DO	8.8	7.7	−	9.1	10	12	11
BOD	1.7	1.2	−	0.9	1.9	2.9	2.2
SS	20	20	−	11	5.3	7.4	11
大腸菌数	760	550	−	110	340	2800	150
健康項目							
カドミウム	−	−	<0.0003	−	−	−	−
全シアン	−	−	<0.1	−	−	−	−
鉛	−	−	<0.005	−	−	−	−
六価クロム	−	−	<0.01	−	−	−	−
ヒ素	−	−	<0.001	−	−	−	−
総水銀	−	−	<0.0005	−	−	−	−
1,1,1-トリクロロエタン	−	−	<0.0005	−	−	−	−
トリクロロエチレン	−	−	<0.001	−	−	−	−
テトラクロロエチレン	−	−	<0.0005	−	−	−	−

連番号	調査年度	河川名(地点名)	市町村名
121	2024	塩田川(廣表橋地点)	須賀川市

項目	(1)	(2)	(3)	(4)	(5)	(6)	(7)
一般項目							
採取月日	5/30	7/24	8/28	9/25	11/29	1/28	3/18
採取時刻	13:05	13:15	14:13	13:10	12:55	12:55	13:00
天候	晴	曇	曇	曇	晴	曇	晴
気温	24.2	29.5	27.2	20.2	7.5	6.6	7
水温	20.4	25.1	24.8	19.3	9.8	5.2	9.2
流量	0.05	0.06	−	0.04	0.03	0.02	0.06
採取位置	流心	流心	流心	流心	流心	流心	流心
透視度	>0.3	0.18	>0.3	>0.3	>0.3	>0.3	>0.3
生活環境項目							
pH	7.5	7.4	−	7.7	7.7	7.9	7.7
DO	8.7	7.2	−	8.8	10	12	11
BOD	1.1	1.4	−	0.7	1.3	0.5	1.1
SS	8.5	31	−	6	1.5	<1.0	2.1
大腸菌数	180	630	−	530	71	13	13
健康項目							
カドミウム	−	−	<0.0003	−	−	−	−
全シアン	−	−	<0.1	−	−	−	−
鉛	−	−	<0.005	−	−	−	−
六価クロム	−	−	<0.01	−	−	−	−
ヒ素	−	−	<0.001	−	−	−	−
総水銀	−	−	<0.0005	−	−	−	−
1,1,1-トリクロロエタン	−	−	<0.0005	−	−	−	−
トリクロロエチレン	−	−	<0.001	−	−	−	−
テトラクロロエチレン	−	−	<0.0005	−	−	−	−

連番号	調査年度	河川名(地点名)	市町村名
122	2024	小倉川(鹿嶋橋地点)	須賀川市

項目	(1)	(2)	(3)	(4)	(5)	(6)	(7)
一般項目							
採取月日	5/30	7/24	8/28	9/25	11/29	1/28	3/18
採取時刻	13:25	13:35	14:26	13:30	13:10	13:10	13:20
天候	晴	曇	曇	曇	晴	曇	晴
気温	25.2	28.5	27.5	20.1	7.0	6.6	7.6
水温	19.3	23.9	23.5	18.1	8.5	5.4	10
流量	0.05	0.04	−	0.05	0.03	0.03	0.05
採取位置	流心	流心	流心	流心	流心	流心	流心
透視度	>0.3	>0.3	>0.3	>0.3	>0.3	>0.3	>0.3
生活環境項目							
pH	7.5	7.5	−	7.6	7.7	7.9	7.8
DO	8.8	7.7	−	9.1	10	12	9.2
BOD	1.1	0.8	−	0.6	1.4	0.7	0.6
SS	7	12	−	5.2	<1.0	<1.0	<1.0
大腸菌数	630	850	−	64	36	15	5
健康項目							
カドミウム	−	−	<0.0003	−	−	−	−
全シアン	−	−	<0.1	−	−	−	−
鉛	−	−	<0.005	−	−	−	−
六価クロム	−	−	<0.01	−	−	−	−
ヒ素	−	−	<0.001	−	−	−	−
総水銀	−	−	<0.0005	−	−	−	−
1,1,1-トリクロロエタン	−	−	<0.0005	−	−	−	−
トリクロロエチレン	−	−	<0.001	−	−	−	−
テトラクロロエチレン	−	−	<0.0005	−	−	−	−

連番号	調査年度	河川名(地点名)	市町村名
123	2024	大滝根川(下河原橋)	田村市

項目	(1)	(2)	(3)	(4)	(5)	(6)
一般項目						
採取月日	7/22	1/20				
採取時刻	9:32	9:52				
天候	晴	曇				
気温	28.3	4				
水温	19.9	5.5				
透視度	>1	>1				
生活環境項目						
pH	7.8	7.7				
DO	8.3	11				
BOD	<0.5	1.6				
COD	2.2	1.6				
SS	2	<1				
大腸菌数	120	62				
全窒素	0.54	0.62				
全燐	0.027	0.014				

連番号	調査年度	河川名(地点名)	市町村名
124	2024	大滝根川(浄水場下)	田村市

項目	(1)	(2)	(3)	(4)	(5)	(6)
一般項目						
採取月日	7/22	1/20				
採取時刻	9:08	10:28				
天候	晴	曇				
気温	25.8	4.3				
水温	18.2	4.8				
透視度	>1	>1				
生活環境項目						
pH	7.8	7.7				
DO	8.7	12				
BOD	<0.5	1.4				
COD	2.3	2.0				
SS	1	1				
大腸菌数	91	75				
全窒素	0.54	0.43				
全燐	0.024	0.015				

連番号	調査年度	河川名(地点名)	市町村名
125	2024	大滝根川(陣場)	田村市

項目	(1)	(2)	(3)	(4)	(5)	(6)
一般項目						
採取月日	7/22	1/20				
採取時刻	11:25	11:25				
天候	晴	晴				
気温	30.7	7.5				
水温	22.7	5.5				
透視度	>1	>1				
生活環境項目						
pH	7.7	7.9				
DO	8	12				
BOD	<0.5	1.4				
COD	2.6	1.5				
SS	3	<1				
大腸菌数	220	21				
全窒素	0.88	0.94				
全燐	0.042	0.009				

連番号	調査年度	河川名(地点名)	市町村名
126	2024	大滝根川(常光寺)	田村市

項目	(1)	(2)	(3)	(4)	(5)	(6)
一般項目						
採取月日	7/22	1/20				
採取時刻	11:40	11:35				
天候	晴	晴				
気温	30.7	7.9				
水温	23.9	5.5				
透視度	>1	>1				
生活環境項目						
pH	7.8	7.7				
DO	8.5	12				
BOD	<0.5	1.5				
COD	2.5	1.5				
SS	2	<1				
大腸菌数	280	17				
全窒素	0.77	0.82				
全燐	0.04	0.009				

連番号	調査年度	河川名(地点名)	市町村名
127	2024	大滝根川(板橋)	田村市

項目	(1)	(2)	(3)	(4)	(5)	(6)
一般項目						
採取月日	7/22	1/20				
採取時刻	11:52	11:47				
天候	晴	晴				
気温	30.7	8.1				
水温	25.4	6				
透視度	>1	>1				
生活環境項目						
pH	709	7.8				
DO	7.9	12				
BOD	<0.5	1.2				
COD	2.6	1.8				
SS	2	<1				
大腸菌数	200	58				
全窒素	0.92	1.0				
全燐	0.057	0.015				

連番号	調査年度	河川名(地点名)	市町村名
128	2024	大滝根川(秋元医院前)	田村市

項目	(1)	(2)	(3)	(4)	(5)	(6)
一般項目						
採取月日	7/22	1/20				
採取時刻	9:06	9:05				
天候	曇	曇				
気温	30.8	2.1				
水温	23.6	4.2				
透視度	>1	>1				
生活環境項目						
pH	7.7	7.6				
DO	8	12				
BOD	<0.5	1.7				
COD	3.5	2.5				
SS	4	1				
大腸菌群数	310	220				
全窒素	0.92	1.1				
全燐	0.073	0.031				

連番号	調査年度	河川名(地点名)	市町村名
129	2024	大滝根川(春山橋付近)	田村市

項目	(1)	(2)	(3)	(4)	(5)	(6)
一般項目						
採取月日	7/22	1/20				
採取時刻	8:39	10:43				
天候	曇	晴				
気温	29.4	6.0				
水温	24.8	5.1				
透視度	>1	>1				
生活環境項目						
pH	8.1	7.8				
DO	9	13				
BOD	<0.5	2.0				
COD	3.4	3.0				
SS	4	2				
大腸菌数	160	300				
全窒素	0.94	1.2				
全燐	0.063	0.035				

連番号	調査年度	河川名(地点名)	市町村名
130	2024	牧野川(原の堰)	田村市

項目	(1)	(2)	(3)	(4)	(5)	(6)
一般項目						
採取月日	7/22	1/20				
採取時刻	10:52	10:32				
天候	晴	曇				
気温	30.2	5.9				
水温	25.8	5.1				
透視度	>1	>1				
生活環境項目						
pH	7.9	7.7				
DO	8.7	12				
BOD	<0.5	2.0				
COD	4.5	3.2				
SS	1	1				
大腸菌群数	64	100				
全窒素	0.99	1.1				
全燐	0.091	0.036				

連番号	調査年度	河川名(地点名)	市町村名
131	2024	牧野川(湯田橋)	田村市

項目	(1)	(2)	(3)	(4)	(5)	(6)
一般項目						
採取月日	7/22	1/20				
採取時刻	10:37	9:29				
天候	晴	曇				
気温	29.6	2.5				
水温	25.2	4.9				
透視度	>1	>1				
生活環境項目						
pH	7.5	7.5				
DO	8.1	11				
BOD	0.5	2.3				
COD	4.6	3.0				
SS	1	1				
大腸菌数	270	260				
全窒素	1.0	1.1				
全燐	0.098	0.037				

連番号	調査年度	河川名(地点名)	市町村名
132	2024	牧野川(古内橋)	田村市

項目	(1)	(2)	(3)	(4)	(5)	(6)
一般項目						
採取月日	7/22	1/20				
採取時刻	10:22	9:14				
天候	晴	曇				
気温	29.2	2.2				
水温	24	5.1				
透視度	>1	>1				
生活環境項目						
pH	7.5	7.4				
DO	7.6	11				
BOD	<0.5	1.7				
COD	4.5	2.8				
SS	2	<1				
大腸菌群数	85	150				
全窒素	0.96	0.92				
全燐	0.092	0.024				

連番号	調査年度	河川名(地点名)	市町村名
133	2024	牧野川(南作橋)	田村市

項目	(1)	(2)	(3)	(4)	(5)	(6)
一般項目						
採取月日	7/22	1/20				
採取時刻	10:04	9:03				
天候	晴	曇				
気温	28.8	2				
水温	22.9	5.1				
透視度	>1	>1				
生活環境項目						
pH	7.4	7.3				
DO	7.8	11				
BOD	1.0	1.5				
COD	1.5	2.7				
SS	2	1				
大腸菌数	290	1500				
全窒素	1.4	0.95				
全燐	0.17	0.026				

連番号	調査年度	河川名(地点名)	市町村名
134	2024	牧野川(大滝根川合流手前)	田村市

項目	(1)	(2)	(3)	(4)	(5)	(6)
一般項目						
採取月日	7/22	1/20				
採取時刻	8:55	8:54				
天候	曇	曇				
気温	30.6	2.2				
水温	24.9	4.2				
透視度	>1	>1				
生活環境項目						
pH	7.7	7.7				
DO	7.8	12				
BOD	<0.5	1.9				
COD	4.6	3.0				
SS	3	1				
大腸菌数	81	340				
全窒素	0.94	1.2				
全燐	0.086	0.024				

連番号	調査年度	河川名(地点名)	市町村名
135	2024	桧山川(見渡橋)	田村市

項目	(1)	(2)	(3)	(4)	(5)	(6)
一般項目						
採取月日	7/22	1/20				
採取時刻	11:20	11:19				
天候	晴	晴				
気温	30.1	7.5				
水温	23.8	5.4				
透視度	>1	>1				
生活環境項目						
pH	7.8	7.7				
DO	7.8	12				
BOD	<0.5	1.2				
COD	2.6	1.9				
SS	3	<1				
大腸菌数	670	22				
全窒素	0.70	0.69				
全燐	0.043	0.010				

連番号	調査年度	河川名(地点名)	市町村名
136	2024	堀越川(大越町境)	田村市

項目	(1)	(2)	(3)	(4)	(5)	(6)
一般項目						
採取月日	7/22	1/20				
採取時刻	11:08	10:45				
天候	晴	曇				
気温	30.8	6.5				
水温	24	4.9				
透視度	>1	>1				
生活環境項目						
pH	7.4	7.4				
DO	7.8	12				
BOD	<0.5	1.7				
COD	3.9	2.7				
SS	2	<1				
大腸菌数	57	750				
全窒素	0.88	1.1				
全燐	0.071	0.018				

連番号	調査年度	河川名(地点名)	市町村名
137	2024	町尻川(春山公民館下流の橋下)	田村市

項目		(1)	(2)	(3)	(4)	(5)	(6)
一般項目							
採取月日		7/22	1/22				
採取時刻		8:29	10:51				
天候		曇	晴				
気温		29.2	6.1				
水温		22.3	5				
透視度		>1	>1				
生活環境項目							
pH		7.5	7.5				
DO		6.3	11				
BOD		0.5	1.7				
COD		4.0	2.4				
SS		5	<1				
大腸菌数		110	300				
全窒素		1.4	1.6				
全燐		0.085	0.020				

連番号	調査年度	河川名(地点名)	市町村名
138	2024	樋渡川(膳棚橋下)	田村市

項目	(1)	(2)	(3)	(4)	(5)	(6)
一般項目						
採取月日	7/22	1/20				
採取時刻	8:03	11:05				
天候	曇	晴				
気温	28.3	6.8				
水温	21.4	5.4				
透視度	>1	>1				
生活環境項目						
pH	7.4	7.5				
DO	6.7	11				
BOD	10	2.8				
COD	4.4	2.3				
SS	1	<1				
大腸菌数	730	11				
全窒素	10	7.1				
全燐	0.13	0.033				

連番号	調査年度	河川名(地点名)	市町村名
139	2024	樋渡川(七海商店下流の橋下)	田村市

項目	(1)	(2)	(3)	(4)	(5)	(6)
一般項目						
採取月日	7/22	1/20				
採取時刻	7:45	8:05				
天候	曇	曇				
気温	25.5	1.3				
水温	21.8	4.3				
透視度	>1	>1				
生活環境項目						
pH	7.8	7.5				
DO	8.1	11				
BOD	0.5	2.4				
COD	3.4	2.0				
SS	<1	<1				
大腸菌数	230	98				
全窒素	5.0	6.3				
全燐	0.095	0.020				

連番号	調査年度	河川名(地点名)	市町村名
140	2024	移川(橋本橋下(緑小学校付近))	田村市

項目	(1)	(2)	(3)	(4)	(5)	(6)
一般項目						
採取月日	7/22	1/20				
採取時刻	10:58	10:13				
天候	晴	曇				
気温	31.3	4.2				
水温	21.4	6.1				
透視度	>1	>1				
生活環境項目						
pH	7.9	7.7				
DO	8.1	11				
BOD	<0.5	1.0				
COD	3.0	1.8				
SS	5	1				
大腸菌数	290	93				
全窒素	0.98	0.95				
全燐	0.043	0.016				

連番号	調査年度	河川名(地点名)	市町村名
141	2024	移川(紫川合流手前)	田村市

項目	(1)	(2)	(3)	(4)	(5)	(6)
一般項目						
採取月日	7/22	1/20				
採取時刻	10:15	9:57				
天候	晴	曇				
気温	30.4	3.3				
水温	24.8	5.1				
透視度	>1	>1				
生活環境項目						
pH	8.6	7.9				
DO	10	13				
BOD	<0.5	1.8				
COD	3.1	2.3				
SS	6	1				
大腸菌数	63	260				
全窒素	0.97	1.2				
全燐	0.055	0.011				

連番号	調査年度	河川名(地点名)	市町村名
142	2024	紫川(移川合流手前)	田村市

項目	(1)	(2)	(3)	(4)	(5)	(6)
一般項目						
採取月日	7/22	1/20				
採取時刻	9:57	9:45				
天候	晴	曇				
気温	30.8	3.4				
水温	23.3	5.2				
透視度	>1	>1				
生活環境項目						
pH	7.9	7.8				
DO	8.4	12				
BOD	<0.5	1.7				
COD	3.4	2.3				
SS	2	<1				
大腸菌数	280	100				
全窒素	1.5	1.8				
全燐	0.065	0.019				

連番号	調査年度	河川名(地点名)	市町村名
143	2024	八島川(要田温泉前の橋下)	田村市

項目	(1)	(2)	(3)	(4)	(5)	(6)
一般項目						
採取月日	7/22	1/20				
採取時刻	9:31	9:23				
天候	晴	曇				
気温	30.6	3.2				
水温	23.9	4.7				
透視度	>1	>1				
生活環境項目						
pH	8	7.7				
DO	8	12				
BOD	<0.5	1.9				
COD	4.1	2.6				
SS	1	<1				
大腸菌数	340	280				
全窒素	1.6	1.9				
全燐	0.10	0.056				
全亜鉛		0.038				

連番号	調査年度	河川名(地点名)	市町村名
144	2024	梵天川(三共製粉合流点)	田村市

項目	(1)	(2)	(3)	(4)	(5)	(6)
一般項目						
採取月日	7/22	1/20				
採取時刻	8:40	8:44				
天候	晴	曇				
気温	23.9	1.4				
水温	22.1	5.2				
透視度	>1	>1				
生活環境項目						
pH	7.4	7.5				
DO	7.1	11				
BOD	0.5	1.7				
COD	5.1	2.9				
SS	4	1				
大腸菌数	400	860				
全窒素	1.0	1.1				
全燐	0.13	0.044				

連番号	調査年度	河川名(地点名)	市町村名
145	2024	夏井川(弥五郎内橋)	田村市

項目	(1)	(2)	(3)	(4)	(5)	(6)
一般項目						
採取月日	7/22	1/20				
採取時刻	8:17	8:28				
天候	晴	雲				
気温	23.7	1				
水温	20.1	4.3				
透視度	>1	>1				
生活環境項目						
pH	7.3	7.3				
DO	7.8	11				
BOD	<0.5	1.6				
COD	3.1	2.4				
SS	3	1				
大腸菌数	43	68				
全窒素	0.92	0.90				
全燐	0.027	0.011				

連番号	調査年度	河川名(地点名)	市町村名
146	2024	夏井川(蟹内橋)	田村市

項目	(1)	(2)	(3)	(4)	(5)	(6)
一般項目						
採取月日	7/22	1/20				
採取時刻	8:04	8:19				
天候	晴	雲				
気温	23.5	0.5				
水温	21	5				
透視度	>1	>1				
生活環境項目						
pH	6.9	7.2				
DO	7	11				
BOD	<0.5	1.7				
COD	3.0	2.0				
SS	1	<1				
大腸菌数	75	66				
全窒素	0.85	1.0				
全燐	0.066	0.021				

連番号	調査年度	河川名(地点名)	市町村名
147	2024	夏井川(最終処分場出口)	田村市

項目	(1)	(2)	(3)	(4)	(5)	(6)
一般項目						
採取月日	7/22	1/20				
採取時刻	7:42	8:03				
天候	晴	雲				
気温	23.2	0.5				
水温	21.9	5.0				
透視度	>1	>1				
生活環境項目						
pH	7.2	7.3				
DO	7.4	11.0				
BOD	<0.5	1.8				
COD	3.4	2.4				
SS	2.0	1.0				
大腸菌数	390	140				
全窒素	1.0	1.1				
全燐	0.089	0.032				

連番号	調査年度	河川名(地点名)	市町村名
148	2024	古道川(松ノ木平)	田村市

項目	(1)	(2)	(3)	(4)	(5)	(6)
一般項目						
採取月日	7/22	1/20				
採取時刻	9:00	8:52				
天候	晴	雲				
気温	23.9	4.6				
水温	21.3	5.3				
透視度	>1	>1				
生活環境項目						
pH	7.8	7.6				
DO	8.6	12.0				
BOD	<0.5	1.3				
COD	2.7	1.7				
SS	3.0	<1				
大腸菌数	450	180				
全窒素	0.59	0.59				
全燐	0.038	0.013				

連番号	調査年度	河川名(地点名)	市町村名
149	2024	南川(大久保)	田村市

項目	(1)	(2)	(3)	(4)	(5)	(6)
一般項目						
採取月日	7/22	1/20				
採取時刻	9:40	9:42				
天候	晴	雲				
気温	27.8	5.1				
水温	19.5	5.0				
透視度	>1	>1				
生活環境項目						
pH	7.5	7.5				
DO	7.9	11.0				
BOD	<0.5	1.3				
COD	4.2	1.9				
SS	6.0	1.0				
大腸菌数	930	21				
全窒素	1.20	1.80				
全燐	0.046	0.012				

連番号	調査年度	河川名(地点名)	市町村名
150	2024	南川(戸屋橋)	田村市

項目	(1)	(2)	(3)	(4)	(5)	(6)
一般項目						
採取月日	7/22	1/20				
採取時刻	10:36	9:27				
天候	晴	雲				
気温	29.1	4.5				
水温	23.4	4.7				
透視度	>1	>1				
生活環境項目						
pH	7.7	7.6				
DO	8.6	12.0				
BOD	<0.5	1.6				
COD	2.8	1.8				
SS	4.0	<1				
大腸菌数	340	170				
全窒素	0.77	0.92				
全燐	0.049	0.016				

連番号	調査年度	河川名(地点名)	市町村名
151	2024	高瀬川(場々)	田村市

項目	(1)	(2)	(3)	(4)	(5)	(6)
一般項目						
採取月日	7/22	1/20				
採取時刻	10:50	9:14				
天候	晴	雲				
気温	28.3	4.0				
水温	19.3	5.0				
透視度	>1	>1				
生活環境項目						
pH	7.4	7.1				
DO	8.2	11.0				
BOD	<0.5	1.7				
COD	2.5	2.8				
SS	4.0	3.0				
大腸菌数	590	3				
全窒素	0.37	0.26				
全燐	0.083	0.075				

連番号	調査年度	河川名(地点名)	市町村名
152	2024	高瀬川(石黒)	田村市

項目	(1)	(2)	(3)	(4)	(5)	(6)
一般項目						
採取月日	7/22	1/20				
採取時刻	9:18	10:50				
天候	晴	雲				
気温	25.3	6.3				
水温	21.0	4.9				
透視度	>1	>1				
生活環境項目						
pH	8.0	7.8				
DO	8.9	13.0				
BOD	<0.5	1.9				
COD	2.5	1.7				
SS	3.0	<1				
大腸菌数	310	48				
全窒素	0.77	0.53				
全燐	0.049	0.007				

連番号	調査年度	河川名(地点名)	市町村名
153	2024	頭之巣川(頭之巣)	田村市

項目	(1)	(2)	(3)	(4)	(5)	(6)
一般項目						
採取月日	7/22	1/20				
採取時刻	10:04	10:10				
天候	晴	雲				
気温	28.4	6.0				
水温	21.4	5.9				
透視度	>1	>1				
生活環境項目						
pH	7.6	7.6				
DO	7.8	11.0				
BOD	<0.5	1.4				
COD	3.1	2.0				
SS	4.0	<1				
大腸菌数	980	68				
全窒素	3.0	3.2				
全燐	0.13	0.073				

連番号	調査年度	河川名(地点名)	市町村名
154	2024	山口川(支流下流)	田村市

項目	(1)	(2)	(3)	(4)	(5)	(6)
一般項目						
採取月日	7/22	1/20				
採取時刻	10:20	10:30				
天候	晴	雲				
気温	28.0	6.1				
水温	19.9	5.0				
透視度	>1	>1				
生活環境項目						
pH	7.7	7.6				
DO	8.4	12.0				
BOD	<0.5	1.5				
COD	3.0	1.6				
SS	4.0	<1				
大腸菌数	410	19				
全窒素	0.49	0.40				
全燐	0.049	0.010				

連番号	調査年度	河川名 （地点名）	市町村名
155	2024	阿武隈川(成竜橋)	鏡石町

項目	(1)	(2)	(3)	(4)	(5)	(6)
一般項目						
採取月日	7/23					
採取時刻	10:30					
天候	晴					
気温	33					
水温	28.9					
採取位置	流心					
生活環境項目						
pH	7.6					
DO	11.9					
BOD	0.8					
COD	3.2					
SS	2.5					
大腸菌数	14					
全窒素	1.2					
全燐	<0.05					

連番号	調査年度	河川名 （地点名）	市町村名
156	2024	鈴の川(下川橋)	鏡石町

項目	(1)	(2)	(3)	(4)	(5)	(6)
一般項目						
採取月日	7/23					
採取時刻	10:00					
天候	晴					
気温	33					
水温	28.2					
採取位置	流心					
生活環境項目						
pH	7.6					
DO	10.8					
BOD	1.1					
COD	3.4					
SS	9.9					
大腸菌数	58					
全窒素	0.6					
全燐	<0.05					

連番号	調査年度	河川名(地点名)	市町村名
157	2024	釈迦堂川(児渡橋)	天栄村

項目	(1)	(2)	(3)	(4)	(5)	(6)
一般項目						
採取月日	7/25					
採取時刻	9:55					
天候	晴					
気温	30					
水温	22.2					
生活環境項目						
pH	7.5					
BOD	0.6					
SS	2					
大腸菌数	2100					
全窒素	0.47					
健康項目						
ヒ素	0.002					

連番号	調査年度	河川名(地点名)	市町村名
158	2024	釈迦堂川(三敷橋)	天栄村

項目	(1)	(2)	(3)	(4)	(5)	(6)
一般項目						
採取月日	7/25					
採取時刻	10:25					
天候	晴					
気温	31					
水温	24.4					
生活環境項目						
pH	7.5					
BOD	0.8					
SS	4					
大腸菌数	200					
全窒素	0.76					
健康項目						
ヒ素	0.002					

連番号	調査年度	河川名(地点名)	市町村名
159	2024	釈迦堂川(西河原橋)	天栄村

項目	(1)	(2)	(3)	(4)	(5)	(6)
一般項目						
採取月日	7/25					
採取時刻	11:10					
天候	晴					
気温	30					
水温	24.6					
生活環境項目						
pH	7.8					
BOD	0.9					
SS	3					
大腸菌数	700					
全窒素	0.66					
健康項目						
ヒ素	0.001					

連番号	調査年度	河川名(地点名)	市町村名
160	2024	釈迦堂川(沖内橋)	天栄村

項目	(1)	(2)	(3)	(4)	(5)	(6)
一般項目						
採取月日	7/25					
採取時刻	11:10					
天候	晴					
気温	28					
水温	25.7					
生活環境項目						
pH	7.5					
BOD	1.0					
SS	2					
大腸菌数	140					
全窒素	0.76					
健康項目						
カドミウム	定量下限値未満					
全シアン	不検出					
鉛	定量下限値未満					
六価クロム	定量下限値未満					
ヒ素	定量下限値未満					
総水銀	定量下限値未満					

連番号	調査年度	河川名(地点名)	市町村名
161	2024	竜田川(館ノ越橋)	天栄村

項目	(1)	(2)	(3)	(4)	(5)	(6)
一般項目						
採取月日	7/25					
採取時刻	10:45					
天候	晴					
気温	31					
水温	25.2					
生活環境項目						
pH	7.5					
BOD	0.7					
SS	13					
大腸菌数	400					
全窒素	0.68					
健康項目						
ヒ素	定量下限値未満					

連番号	調査年度	河川名(地点名)	市町村名
162	2024	北須川(東橋)	石川町

項目	(1)	(2)	(3)	(4)	(5)	(6)
一般項目						
採取月日	7/23	9/25	11/13	3/11		
採取時刻	9:35	10:35	9:20	9:40		
天候	晴れ	曇り	曇り	曇り		
気温	26.0	19.5	11.0	8.0		
水温	20.5	20.5	13.0	6.5		
流量	0.48	2.5	1.59	1.35		
採取位置	流心	流心	流心	流心		
採取水深	0.2	0.2	0.2	0.2		
透視度	≧1	0.75	≧1	0.948		
生活環境項目						
pH	7.6	7.6	7.7	7.6		
DO	8.2	8.7	10	13		
BOD	0.8	1.5	1.3	1.5		
COD	5.5	6.8	4.6	3.5		
SS	2	5	3	3		
大腸菌数	21000	74	390	1		
n－ヘキサン抽出物質	－	－	<0.5	－		
全窒素	0.63	0.69	0.87	0.96		
全燐	0.04	0.045	0.03	0.018		

連番号	調査年度	河川名(地点名)	市町村名
163	2024	北須川(石川合同庁舎前)	石川町

項目	(1)	(2)	(3)	(4)	(5)	(6)
一般項目						
採取月日	7/23	9/25	11/13	3/11		
採取時刻	10:05	11:20	9:56	10:32		
天候	晴れ	曇り	晴れ	晴れ		
気温	32.0	19.1	11.3	13.2		
水温	26.1	20.1	12.6	6.0		
流量	0.567	2.46	1.6	1.36		
採取位置	流心	流心	流心	流心		
採取水深	0.2	0.2	0.2	0.2		
透視度	0.893	0.61	≧1	0.973		
生活環境項目						
pH	7.6	7.6	7.7	7.7		
DO	8.2	9.4	10	13		
BOD	0.8	1.5	1.3	1.2		
COD	5.4	6.8	4.6	3.4		
SS	11	8	3	3		
大腸菌数	600	200	220	11		
n－ヘキサン抽出物質	－	－	<0.5	－		
全窒素	0.83	0.77	0.82	1		
全燐	0.059	0.051	0.031	0.022		

連番号	調査年度	河川名(地点名)	市町村名
164	2024	今出川(石川中学校前)	石川町

項目	(1)	(2)	(3)	(4)	(5)	(6)
一般項目						
採取月日	7/23	9/25	11/13	3/11		
採取時刻	10:40	12:00	10:35	10:32		
天候	晴れ	曇り	晴れ	晴れ		
気温	31.00	21.00	13.00	13.5		
水温	23.4	16.5	11.00	6.7		
流量	0.329	0.681	0.366	0.285		
採取位置	流心	流心	流心	流心		
採取水深	0.2	0.2	0.2	0.2		
透視度	≧1	≧1	≧1	≧1		
生活環境項目						
pH	7.6	7.6	7.8	7.6		
DO	9.2	9.8	11	13		
BOD	<0.5	<0.5	0.6	0.8		
COD	3.0	3.0	2.6	3.0		
SS	2	2	1	1		
大腸菌数	220	80	42	3		
n－ヘキサン抽出物質	－	－	<0.5	－		
全窒素	0.84	1	0.82	0.86		
全燐	0.062	0.05	0.031	0.021		

連番号	調査年度	河川名(地点名)	市町村名
165	2024	今出川(北須川合流前)	石川町

項目	(1)	(2)	(3)	(4)	(5)	(6)
一般項目						
採取月日	7/23	9/25	3/11			
採取時刻	11:15	12:25	11:35			
天候	晴れ	曇り	曇り			
気温	31.5	20.2	13.5			
水温	24.2	16.5	8.2			
流量	0.464	1.17	2.01			
採取位置	流心	流心	流心			
採取水深	0.2	0.2	0.2			
透視度	≧1	≧1	≧1			
生活環境項目						
pH	7.6	7.6	7.6			
DO	8.4	11	13			
BOD	0.7	<0.5	0.9			
COD	3.2	3.1	3.1			
SS	4	3	4			
大腸菌数	500	90	390			
全窒素	0.99	0.81	0.97			
全燐	0.084	0.052	0.041			

連番号	調査年度	河川名(地点名)	市町村名
166	2024	北須川(猫啼橋)	石川町

項目	(1)	(2)	(3)	(4)	(5)	(6)
一般項目						
採取月日	7/23	9/25	11/13	3/11		
採取時刻	11:43	13:03	11:32	11:35		
天候	晴れ	曇り	晴れ	曇り		
気温	32.0	19.5	13.8	13.5		
水温	27.0	19.8	13.5	8.2		
流量	1.45	4.12	2.24	2.01		
採取位置	流心	流心	流心	流心		
採取水深	0.2	0.2	0.2	0.2		
透視度	≧1	0.53	≧1	≧1		
生活環境項目						
pH	7.6	7.6	7.8	7.6		
DO	8.5	9.7	12	13		
BOD	0.8	0.9	1.4	1.4		
COD	4.3	6.0	4.0	3.6		
SS	5	15	4	4		
大腸菌数	410	310	200	300		
n－ヘキサン抽出物質			<0.5			
全窒素	1.1	0.9	1	1.1		
全燐	0.087	0.069	0.047	0.039		

連番号	調査年度	河川名(地点名)	市町村名
167	2024	阿武隈川(明神橋)	石川町

項目	(1)	(2)	(3)	(4)	(5)	(6)
一般項目						
採取月日	3/11					
採取時刻	12:25					
天候	曇り					
気温	13.5					
水温	8.5					
流量	14.7					
採取位置	流心					
採取水深	0.2					
透視度	≧1					
生活環境項目						
pH	7.7					
DO	13					
BOD	1.9					
COD	4.2					
SS	6					
大腸菌数	56					
n－ヘキサン抽出物質	<0.5					
全窒素	1.5					
全燐	0.083					

連番号	調査年度	河川名 (地点名)	市町村名
168	2024	阿武隈川(川野目橋)	玉川村

項目	(1)	(2)	(3)	(4)	(5)	(6)
一般項目						
採取月日	9/30	1/27				
採取時刻	11:55	11:45				
天候	晴	晴				
気温	23.0	6.0				
水温	20.8	5.0				
生活環境項目						
pH	8	8.1				
DO	9.5	14.6				
BOD	1.3	1.9				
COD	3.2	2.9				
SS	4.9	3.5				
n-ヘキサン抽出物質	<0.5	<0.5				
全窒素	1.5	1.6				
全燐	<0.05	<0.05				

連番号	調査年度	河川名 (地点名)	市町村名
169	2024	阿武隈川(乙字ケ滝橋)	玉川村

項目	(1)	(2)	(3)	(4)	(5)	(6)
一般項目						
採取月日	9/30	1/27				
採取時刻	15:30	14:45				
天候	晴	晴				
気温	24.0	8.0				
水温	21.0	4.5				
生活環境項目						
pH	7.8	7.9				
DO	9.3	13.6				
BOD	1.3	2.0				
COD	3.4	3.4				
SS	6.2	3.4				
n-ヘキサン抽出物質	<0.5	<0.5				
全窒素	1.3	1.8				
全燐	<0.05	<0.05				

連番号	調査年度	河川名 (地点名)	市町村名
170	2024	泉郷川(新玉川橋)	玉川村

項目	(1)	(2)	(3)	(4)	(5)	(6)
一般項目						
採取月日	9/30	1/27				
採取時刻	13:10	11:15				
天候	晴	晴				
気温	24.0	6.0				
水温	22.2	9.0				
生活環境項目						
pH	8.1	7.1				
DO	11.4	15.8				
BOD	1.1	2.4				
COD	3.6	3.3				
SS	1	2.6				
n-ヘキサン抽出物質	<0.5	<0.5				
全窒素	1.2	1.8				
全燐	<0.05	0.07				

連番号	調査年度	河川名 (地点名)	市町村名
171	2024	泉郷川(兎田橋)	玉川村

項目	(1)	(2)	(3)	(4)	(5)	(6)
一般項目						
採取月日	9/30	1/27				
採取時刻	9:55	9:15				
天候	晴	晴				
気温	21.0	2.0				
水温	20.0	3.5				
生活環境項目						
pH	8.0	7.9				
DO	9.7	13.4				
BOD	0.7	1.2				
COD	2.9	1.8				
SS	1	1.1				
n-ヘキサン抽出物質	<0.5	<0.5				
全窒素	2.3	2.7				
全燐	<0.05	<0.05				

連番号	調査年度	河川名 （地点名）	市町村名
172	2024	金波川（阿弥陀橋）	玉川村

項目	(1)	(2)	(3)	(4)	(5)	(6)
一般項目						
採取月日	9/30	1/27				
採取時刻	13:40	12:25				
天候	晴	晴				
気温	24.0	7.0				
水温	21.2	6.0				
生活環境項目						
pH	7.8	7.6				
DO	9.5	15.1				
BOD	1.2	1.9				
COD	4.2	2.7				
SS	2.2	1.4				
n-ヘキサン抽出物質	<0.5	<0.5				
全窒素	2.1	2.3				
全燐	<0.05	<0.05				

連番号	調査年度	河川名 （地点名）	市町村名
173	2024	金波川（金波川）	玉川村

項目	(1)	(2)	(3)	(4)	(5)	(6)
一般項目						
採取月日	9/30	1/27				
採取時刻	11:30	11:20				
天候	晴	晴				
気温	23.0	5.0				
水温	19.7	4.0				
生活環境項目						
pH	7.9	7.9				
DO	9.2	13.4				
BOD	0.8	1.2				
COD	3.8	2.1				
SS	2.9	<1.0				
n-ヘキサン抽出物質	<0.5	<0.5				
全窒素	1.4	2.4				
全燐	<0.05	<0.05				

連番号	調査年度	河川名 （地点名）	市町村名
174	2024	東川（明神橋）	玉川村

項目	(1)	(2)	(3)	(4)	(5)	(6)
一般項目						
採取月日	9/30	1/27				
採取時刻	10:50	10:40				
天候	晴	晴				
気温	23.0	3.0				
水温	17.9	3.5				
生活環境項目						
pH	7.5	7.7				
DO	9.4	13.2				
BOD	0.9	1.2				
COD	3.2	1.3				
SS	3.7	<1.0				
n-ヘキサン抽出物質	<0.5	<0.5				
全窒素	1.2	1				
全燐	<0.05	<0.05				

連番号	調査年度	河川名 （地点名）	市町村名
175	2024	東川（川久保橋）	玉川村

項目	(1)	(2)	(3)	(4)	(5)	(6)
一般項目						
採取月日	9/30	1/27				
採取時刻	10:20	9:50				
天候	晴	晴				
気温	23.0	2.0				
水温	18.0	4.0				
生活環境項目						
pH	7.4	7.4				
DO	9.4	12.9				
BOD	0.6	1.1				
COD	2.3	1.2				
SS	4.4	<1.0				
n-ヘキサン抽出物質	<0.5	<0.5				
全窒素	1.1	1.2				
全燐	<0.05	<0.05				

連番号	調査年度	河川名 （地点名）	市町村名
176	2024	殿川（恵比寿宮橋）	浅川町

項目	(1)	(2)	(3)	(4)	(5)	(6)
一般項目						
採取月日	7/17	10/17	2/6			
天候	曇	晴	雪			
気温	23.8	22.5	-0.5			
水温	20.6	16.9	2.9			
流量	0.44	0.29	0.15			
透視度	0.95	>1	>1			
生活環境項目						
pH	7.2	7.2	7.2			
DO	8.6	9.6	13.6			
BOD	1.1	<0.5	1.1			
SS	7.2	3.7	<1.0			
大腸菌数	490	120	27			

連番号	調査年度	河川名 （地点名）	市町村名
177	2024	殿川（神路橋）	浅川町

項目	(1)	(2)	(3)	(4)	(5)	(6)
一般項目						
採取月日	7/17	10/17	2/6			
天候	曇	晴	雪			
気温	25.5	21.6	-0.1			
水温	21.0	18.0	3.9			
流量	8.3	3.44	1.09			
透視度	0.90	>1	>1			
生活環境項目						
pH	7.2	7.3	7.4			
DO	8.6	10.5	14.8			
BOD	1.4	0.7	2.7			
SS	12	4.3	3			
大腸菌数	1100	440	87			

連番号	調査年度	河川名 （地点名）	市町村名
178	2024	社川(小貫橋)	浅川町

項目	(1)	(2)	(3)	(4)	(5)	(6)
一般項目						
採取月日	7/17	10/17	2/6			
天候	曇	晴	雪			
気温	26.0	22.4	0.1			
水温	20.9	18.2	2.3			
流量	5.46	2.11	0.64			
透視度	>1	>1	>1			
生活環境項目						
pH	7.2	7.4	7.4			
DO	8.6	10	13.9			
BOD	1.0	0.9	2.0			
SS	9.3	2.8	1.8			
大腸菌数	1400	1500	260			

連番号	調査年度	河川名 （地点名）	市町村名
179	2024	社川(真明田橋)	浅川町

項目	(1)	(2)	(3)	(4)	(5)	(6)
一般項目						
採取月日	7/17	10/17	2/6			
天候	曇	晴	雪			
気温	25.0	20.4	−0.2			
水温	21.1	17.8	2.1			
流量	欠測	4.51	2.04			
透視度	0.62	>1	>1			
生活環境項目						
pH	7.2	7.4	7.5			
DO	8.6	10	15.1			
BOD	1.2	0.7	1.9			
SS	15	6.6	2.3			
大腸菌数	960	270	17			

連番号	調査年度	河川名 （地点名）	市町村名
180	2024	湯ノ下川(里白石橋)	浅川町

項目	(1)	(2)	(3)	(4)	(5)	(6)
一般項目						
採取月日	7/17	10/17	2/6			
天候	曇	晴	雪			
気温	23.0	20.8	−0.3			
水温	20.1	15.6	2.0			
流量	0.16	0.069	0.043			
透視度	>1	>1	>1			
生活環境項目						
pH	7.5	7.4	7.9			
DO	8.6	9.4	15.2			
BOD	0.7	0.6	0.9			
SS	4.9	<1.0	<1.0			
大腸菌数	330	240	6			

連番号	調査年度	河川名 （地点名）	市町村名
181	2024	今出川(後田下橋)	古殿町

項目	(1)	(2)	(3)	(4)	(5)	(6)
一般項目						
採取月日	10/24					
採取時刻	9:10					
天候	晴					
気温	16.8					
水温	14.9					
採取位置	流心					
透視度	≧1					
生活環境項目						
pH	7.4					
DO	9.2					
BOD	0.6					
SS	3.3					
大腸菌数	870					
全窒素	0.62					
全燐	0.054					

連番号	調査年度	河川名 （地点名）	市町村名
182	2024	鮫川(唐沢橋)	古殿町

項目	(1)	(2)	(3)	(4)	(5)	(6)
一般項目						
採取月日	10/24					
採取時刻	10:00					
天候	晴					
気温	20.9					
水温	16.5					
採取位置	流心					
透視度	≧1					
生活環境項目						
pH	7.4					
DO	9.8					
BOD	2.2					
SS	6.3					
大腸菌数	990					
全窒素	0.96					
全燐	0.68					

連番号	調査年度	河川名 （地点名）	市町村名
183	2024	鮫川(仁田橋)	古殿町

項目	(1)	(2)	(3)	(4)	(5)	(6)
一般項目						
採取月日	10/24					
採取時刻	11:10					
天候	晴					
気温	21.8					
水温	16.8					
採取位置	流心					
透視度	≧1					
生活環境項目						
pH	7.6					
DO	10.0					
BOD	0.7					
SS	2.2					
大腸菌数	260					
全窒素	0.65					
全燐	0.042					

連番号	調査年度	河川名 （地点名）	市町村名
184	2024	大平川(落合橋)	古殿町

項目	(1)	(2)	(3)	(4)	(5)	(6)
一般項目						
採取月日	10/24					
採取時刻	10:20					
天候	晴					
気温	20.4					
水温	15.6					
採取位置	流心					
透視度	≧1					
生活環境項目						
pH	7.4					
DO	9.6					
BOD	<0.5					
SS	2.8					
大腸菌数	590					
全窒素	0.62					
全燐	0.034					

連番号	調査年度	河川名 （地点名）	市町村名
185	2024	大平川(仮宿橋)	古殿町

項目	(1)	(2)	(3)	(4)	(5)	(6)
一般項目						
採取月日	10/24					
採取時刻	9:30					
天候	晴					
気温	17.5					
水温	14.6					
採取位置	流心					
透視度	≧1					
生活環境項目						
pH	7.6					
DO	9.8					
BOD	<0.5					
SS	2.0					
大腸菌数	1800					
全窒素	0.49					
全燐	0.029					

連番号	調査年度	河川名 （地点名）	市町村名
186	2024	小松川(古内橋)	古殿町

項目	(1)	(2)	(3)	(4)	(5)	(6)
一般項目						
採取月日	10/24					
採取時刻	10:50					
天候	晴					
気温	19.8					
水温	14.9					
採取位置	流心					
透視度	≧1					
生活環境項目						
pH	7.4					
DO	9.8					
BOD	<0.5					
SS	2.6					
大腸菌数	75					
全窒素	0.31					
全燐	0.026					

連番号	調査年度	河川名 （地点名）	市町村名
187	2024	大久田川(大原保育所橋)	古殿町

項目	(1)	(2)	(3)	(4)	(5)	(6)
一般項目						
採取月日	10/24					
採取時刻	10:40					
天候	晴					
気温	19.3					
水温	14.8					
採取位置	流心					
採取水深	0.5					
透視度	≧1					
生活環境項目						
pH	7.7					
DO	9.8					
BOD	0.6					
SS	4.3					
大腸菌数	140					
全窒素	0.57					
全燐	0.041					

連番号	調査年度	河川名 （地点名）	市町村名
188	2024	桜川(御免橋)	三春町

項目	(1)	(2)	(3)	(4)	(5)	(6)
一般項目						
採取月日	6/21	12/9				
採取時刻	9:35	10:02				
天候	晴	晴				
気温	24.4	5.5				
水温	21.3	5.2				
生活環境項目						
pH	7.7	7.6				
DO	8.0	11				
BOD	4.9	8				
COD	5.2	6.4				
SS	4	1				
大腸菌数	270	1200				
全窒素	2.3	2.8				
全燐	0.24	0.27				

連番号	調査年度	河川名 （地点名）	市町村名
189	2024	桜川(日影橋)	三春町

項目	(1)	(2)	(3)	(4)	(5)	(6)
一般項目						
採取月日	6/21	12/9				
採取時刻	9:09	9:29				
天候	晴	晴				
気温	24.0	3.9				
水温	21.5	4.6				
生活環境項目						
pH	7.7	7.7				
DO	7.5	12				
BOD	6.5	1.1				
COD	5.2	3.0				
SS	2	1				
大腸菌数	150	240				
全窒素	4.7	2.6				
全燐	0.62	0.41				

連番号	調査年度	河川名 （地点名）	市町村名
190	2024	桜川(会下谷橋)	三春町

項目	(1)	(2)	(3)	(4)	(5)	(6)
一般項目						
採取月日	6/21	12/9				
採取時刻	10:16	11:03				
天候	晴	晴				
気温	25.0	5.7				
水温	22.2	5.7				
生活環境項目						
pH	7.7	7.5				
DO	7.7	11				
BOD	5.0	4.3				
COD	4.5	5				
SS	2	2				
大腸菌数	150	1500				
全窒素	2.6	2.5				
全燐	0.2	0.12				

連番号	調査年度	河川名 （地点名）	市町村名
191	2024	桜川(一本松)	三春町

項目	(1)	(2)	(3)	(4)	(5)	(6)
一般項目						
採取月日	6/21	8/20	12/9			
採取時刻	9:21	8:35	9:48			
天候	晴	曇	晴			
気温	24.2	27.1	4.4			
水温	23.1	26.9	7.2			
生活環境項目						
pH	7.5	－	7.7			
DO	6.9	－	11			
BOD	10	－	1.4			
COD	4.9	－	3.5			
SS	2	－	1			
大腸菌数	130	－	180			
n-ヘキサン抽出物質	－	0.5	－			
全窒素	8.4	－	3.3			
全燐	1.3	－	1.2			
健康項目						
カドミウム	－	0.0003	－			
全シアン	－	0.01	－			
鉛	－	0.001	－			
六価クロム	－	0.01	－			
ヒ素	－	0.01	－			
総水銀	－	0.0003	－			
アルキル水銀	－	0.0003	－			
PCB	－	0.0003	－			
ジクロロメタン	－	0.002	－			
四塩化炭素	－	0.0002	－			
1,2-ｼﾞｸﾛﾛｴﾀﾝ	－	0.0004	－			
1,1-ｼﾞｸﾛﾛｴﾁﾚﾝ	－	0.01	－			
ｼｽ-1,2-ｼﾞｸﾛﾛｴﾁﾚﾝ	－	0.004	－			
1,1,1-ﾄﾘｸﾛﾛｴﾀﾝ	－	0.1	－			
1,1,2-ﾄﾘｸﾛﾛｴﾀﾝ	－	0.0006	－			
1,3-ｼﾞｸﾛﾛﾌﾟﾛﾍﾟﾝ	－	0.0002	－			
チウラム	－	0.0006	－			
シマジン	－	0.0003	－			
チオベンカルブ	－	0.002	－			
ベンゼン	－	0.001	－			
セレン	－	0.001	－			
硝酸性窒素及び亜硝酸性窒素	－	1.5	－			
ふっ素	－	0.09	－			
ほう素	－	0.02	－			
1,4-ジオキサン	－	0.005	－			

連番号	調査年度	河川名 （地点名）	市町村名
192	2024	八島川(松橋)	三春町

項目	(1)	(2)	(3)	(4)	(5)	(6)
一般項目						
採取月日	6/21	12/9				
採取時刻	10:02	10:48				
天候	晴	晴				
気温	24.9	5.6				
水温	20.0	4.1				
生活環境項目						
pH	7.8	7.7				
DO	8.4	12				
BOD	4.0	0.9				
COD	3.9	2.7				
SS	1	1				
大腸菌数	170	60				
全窒素	1.6	1.6				
全燐	0.085	0.033				

連番号	調査年度	河川名 （地点名）	市町村名
193	2024	八島川(河原橋)	三春町

項目	(1)	(2)	(3)	(4)	(5)	(6)
一般項目						
採取月日	6/21	12/9				
採取時刻	9:51	10:29				
天候	晴	晴				
気温	24.7	5.5				
水温	21.1	4.4				
生活環境項目						
pH	7.9	7.7				
DO	9.2	13				
BOD	4.4	1.3				
COD	5.3	3.3				
SS	2	1				
大腸菌数	120	450				
全窒素	1.6	2.2				
全燐	0.12	0.083				

連番号	調査年度	河川名 （地点名）	市町村名
194	2024	大滝根川(川平地区)	三春町

項目	(1)	(2)	(3)	(4)	(5)	(6)
一般項目						
採取月日	6/21	12/9				
採取時刻	10:36	11:21				
天候	晴	晴				
気温	25.0	6.0				
水温	22.1	4.4				
生活環境項目						
pH	8	7.7				
DO	8.0	12				
BOD	5.4	1.2				
COD	4.9	2.6				
SS	6	1				
大腸菌数	110	210				
全窒素	1.7	1.5				
全燐	0.087	0.04				

連番号	調査年度	河川名 （地点名）	市町村名
195	2024	大滝根川(西方地区)	三春町

項目	(1)	(2)	(3)	(4)	(5)	(6)
一般項目						
採取月日	6/21	12/9				
採取時刻	8:44	8:59				
天候	晴	晴				
気温	23.4	3.5				
水温	23.1	7.1				
生活環境項目						
pH	7.7	7.7				
DO	8.0	11				
BOD	5.5	2.6				
COD	5.3	3.6				
SS	7	2				
大腸菌数	48	250				
全窒素	1.4	1.5				
全燐	0.083	0.044				

連番号	調査年度	河川名 （地点名）	市町村名
196	2024	実沢川(永志田橋)	三春町

項目	(1)	(2)	(3)	(4)	(5)	(6)
一般項目						
採取月日	6/21	12/9				
採取時刻	11:15	11:50				
天候	晴	晴				
気温	25.1	6.5				
水温	22.4	9.5				
生活環境項目						
pH	9.0	8.1				
DO	10	13				
BOD	4.8	1.0				
COD	4.6	2.8				
SS	1	1				
大腸菌数	160	340				
全窒素	1.7	2.0				
全燐	0.090	0.033				

連番号	調査年度	河川名 （地点名）	市町村名
197	2024	中妻川(中妻小前)	三春町

項目	(1)	(2)	(3)	(4)	(5)	(6)
一般項目						
採取月日	6/21	12/9				
採取時刻	8:57	9:18				
天候	晴	晴				
気温	23.4	3.5				
水温	21.1	6.9				
生活環境項目						
pH	7.8	7.6				
DO	8.6	12				
BOD	4.6	0.7				
COD	5.7	2.7				
SS	2	1				
大腸菌数	100	23				
全窒素	2.5	3.1				
全燐	0.088	0.027				

連番号	調査年度	河川名 （地点名）	市町村名
198	2024	中妻川(大滝根川合流前)	三春町

項目	(1)	(2)	(3)	(4)	(5)	(6)
一般項目						
採取月日	6/21	12/9				
採取時刻	8:29	8:36				
天候	晴	晴				
気温	23.2	3.2				
水温	20.5	5.4				
生活環境項目						
pH	7.9	7.8				
DO	8.1	12				
BOD	4.4	1.0				
COD	6.0	2.6				
SS	4	1				
大腸菌数	44	21				
全窒素	2.1	3.0				
全燐	0.11	0.027				

連番号	調査年度	河川名 （地点名）	市町村名
199	2024	十石川(宮ノ前橋)	小野町

項目	(1)	(2)	(3)	(4)	(5)	(6)
一般項目						
採取月日	6/6	9/9	12/2	3/10		
採取時刻	8:28	8:25	14:07	11:09		
天候	晴	曇時々晴	晴	晴		
気温	24.8	23.5	12.6	7.3		
水温	17.7	20.5	10.0	6.8		
採取位置	流心	流心	流心	流心		
生活環境項目						
pH	7.1	7.1	7.1	7.1		
DO	7.7	7.5	9.9	11.0		
BOD	1.0	1.0	1.5	1.3		
SS	5	8	2	3		
大腸菌数	130	1,200	29	10		

連番号	調査年度	河川名 （地点名）	市町村名
200	2024	十石川(十石川)	小野町

項目	(1)	(2)	(3)	(4)	(5)	(6)
一般項目						
採取月日	6/6	9/9	12/2	3/10		
採取時刻	11:53	11:38	11:14	8:48		
天候	晴	曇時々晴	晴	晴		
気温	29.8	26.6	11.9	4.4		
水温	25.4	21.3	8.9	5.4		
採取位置	流心	流心	流心	流心		
生活環境項目						
pH	7.6	7.6	7.3	7.5		
DO	6.9	7.8	10.0	12.0		
BOD	0.6	0.5	1.8	1.4		
SS	2	2	<1	<1		
大腸菌数	430	970	32	5		

連番号	調査年度	河川名 （地点名）	市町村名
201	2024	右支夏井川(按田橋)	小野町

項目	(1)	(2)	(3)	(4)	(5)	(6)
一般項目						
採取月日	6/6	9/9	12/2	3/10		
採取時刻	8:51	8:50	13:53	10:15		
天候	晴	曇時々晴	晴	晴		
気温	25.8	23.3	10.9	6.2		
水温	18.2	19.8	10.0	6.0		
採取位置	流心	流心	流心	流心		
生活環境項目						
pH	7.0	7.3	7.2	7.3		
DO	7.2	7.9	10.0	11.0		
BOD	0.9	1.0	1.8	1.0		
SS	<1	4	1	<1		
大腸菌数	100	990	21	330		

連番号	調査年度	河川名 （地点名）	市町村名
202	2024	右支夏井川(小治郎橋)	小野町

項目	(1)	(2)	(3)	(4)	(5)	(6)
一般項目						
採取月日	6/6	9/9	12/2	3/10		
採取時刻	10:50	11:50	13:43	7:50		
天候	晴	曇時々晴	晴	晴		
気温	27.7	24.9	13.2	2.4		
水温	21.6	21.7	9.9	4.0		
採取位置	流心	流心	流心	流心		
生活環境項目						
pH	7.4	7.5	7.3	7.4		
DO	7.5	7.6	10	11		
BOD	1.2	0.7	2.1	1.7		
SS	9	12	8	6		
大腸菌数	390	420	230	3,800		

連番号	調査年度	河川名 （地点名）	市町村名
203	2024	右支夏井川（中央研修センター）	小野町

項目	(1)	(2)	(3)	(4)	(5)	(6)
一般項目						
採取月日	6/6	9/9	12/2	3/10		
採取時刻	10:36	10:44	11:57	8:35		
天候	晴	曇時々晴	晴	晴		
気温	27.7	25.9	13.7	4.2		
水温	21.0	22.7	10.3	4.5		
採取位置	流心	流心	流心	流心		
生活環境項目						
pH	7.6	7.6	7.5	7.5		
DO	7.6	7.2	10	10		
BOD	2.4	1.8	2.4	3.7		
SS	1	2	1	1		
大腸菌数	480	430	300	1,800		

連番号	調査年度	河川名 （地点名）	市町村名
204	2024	右支夏井川（浄水場取水口）	小野町

項目	(1)	(2)	(3)	(4)	(5)	(6)
一般項目						
採取月日	6/6	9/9	12/2	3/10		
採取時刻	9:28	9:48	13:33	9:42		
天候	晴	曇時々晴	晴	晴		
気温	26.5	24.7	14.3	4.5		
水温	18.6	20.4	9.6	5.4		
採取位置	流心	流心	流心	流心		
生活環境項目						
pH	7.4	7.4	7.3	7.4		
DO	8	7.7	11	12		
BOD	0.7	1.0	1.7	1.2		
SS	6	19	1	1		
大腸菌数	160	230	32	170		

連番号	調査年度	河川名 （地点名）	市町村名
205	2024	入山川（入山川）	小野町

項目	(1)	(2)	(3)	(4)	(5)	(6)
一般項目						
採取月日	6/6	9/9	12/2	3/10		
採取時刻	9:00	9:02	13:48	10:23		
天候	晴	曇時々晴	晴	晴		
気温	25.8	23.4	14.0	6.6		
水温	17.3	20.0	10.2	6.0		
採取位置	流心	流心	流心	流心		
生活環境項目						
pH	7.3	7.2	7.2	7.4		
DO	8.3	7.7	10	11		
BOD	1.2	1.3	1.6	1.4		
SS	3	15	1	2		
大腸菌数	230	160	75	100		

連番号	調査年度	河川名 （地点名）	市町村名
206	2024	新田内川（新田内川）	小野町

項目	(1)	(2)	(3)	(4)	(5)	(6)
一般項目						
採取月日	6/6	9/9	12/2	3/10		
採取時刻	9:15	9:17	10:50	10:07		
天候	晴	曇時々晴	晴	晴		
気温	25.8	23.8	14.0	5.8		
水温	20.5	21.1	9.3	7.0		
採取位置	流心	流心	流心	流心		
生活環境項目						
pH	7.5	7.4	7.2	7.4		
DO	8.2	8.0	10	11		
BOD	1.7	1.1	2.1	1.4		
SS	1	13	8	1		
大腸菌数	250	340	42	210		

連番号	調査年度	河川名 （地点名）	市町村名
207	2024	日影川（李作）	小野町

項目	(1)	(2)	(3)	(4)	(5)	(6)
一般項目						
採取月日	6/6	9/9	12/2	3/10		
採取時刻	9:41	9:27	10:57	9:58		
天候	晴	曇時々晴	晴	晴		
気温	26.5	24	13.7	5.2		
水温	25	22.1	10.4	7.3		
採取位置	流心	流心	流心	流心		
生活環境項目						
pH	7.5	7.5	7.2	7.6		
DO	8.0	8.4	11.0	11.0		
BOD	1.5	1.1	2.0	2.7		
SS	2	4	<1	2		
大腸菌数	58	430	300	76		

連番号	調査年度	河川名 （地点名）	市町村名
208	2024	車川（長生橋）	小野町

項目	(1)	(2)	(3)	(4)	(5)	(6)
一般項目						
採取月日	6/6	9/9	12/2	3/10		
採取時刻	9:58	10:10	12:19	8:10		
天候	晴	曇時々晴	晴	晴		
気温	26.5	25.6	13.3	3.5		
水温	19.7	21.4	8.6	4.2		
採取位置	流心	流心	流心	流心		
生活環境項目						
pH	7.5	7.5	7.4	7.4		
DO	7.9	7.8	10	11		
BOD	0.8	1.0	1.8	1.5		
SS	1	11	<1	1		
大腸菌数	170	640	56	130		

連番号	調査年度	河川名 （地点名）	市町村名
209	2024	黒森川(羽黒橋)	小野町

項目	(1)	(2)	(3)	(4)	(5)	(6)
一般項目						
採取月日	6/6	9/9	12/2	3/10		
採取時刻	10:09	10:25	12:12	8:23		
天候	晴	曇時々晴	晴	晴		
気温	26.5	25.8	11.9	3.7		
水温	20.5	22.5	8.4	4.0		
採取位置	流心	流心	流心	流心		
生活環境項目						
pH	7.3	7.4	7.3	7.4		
DO	7.5	7.3	10	12		
BOD	1.8	0.9	1.8	1.1		
SS	6	5	1	<1		
大腸菌数	200	370	22	9		

連番号	調査年度	河川名 （地点名）	市町村名
210	2024	大倉川(大倉川)	小野町

項目	(1)	(2)	(3)	(4)	(5)	(6)
一般項目						
採取月日	6/6	9/9	12/2	3/10		
採取時刻	10:25	10:35	12:03	8:01		
天候	晴	曇時々晴	晴	晴		
気温	20.1	24.3	9.8	4.1		
水温	27.2	26.0	13.0	3.3		
採取位置	流心	流心	流心	流心		
生活環境項目						
pH	7.4	7.5	7.3	7.5		
DO	6.5	6.3	8.2	10		
BOD	9.5	3.9	4.6	4.4		
SS	9	1	1	2		
大腸菌数	1,500	1,200	4,700	2,100		

連番号	調査年度	河川名 （地点名）	市町村名
211	2024	九生滝川(九生滝川)	小野町

項目	(1)	(2)	(3)	(4)	(5)	(6)
一般項目						
採取月日	6/6	9/9	12/2	3/10		
採取時刻	11:39	11:07	11:26	9:05		
天候	晴	曇時々晴	晴	晴		
気温	29.1	26.1	13.0	3.9		
水温	19.6	21.0	7.0	3.6		
採取位置	流心	流心	流心	流心		
生活環境項目						
pH	7.6	7.7	7.5	7.6		
DO	8	7.9	12	12		
BOD	1.0	0.7	1.6	1.4		
SS	1	2	4	<1		
大腸菌数	140	260	31	55		

連番号	調査年度	河川名 （地点名）	市町村名
212	2024	和名田川(和名田川)	小野町

項目	(1)	(2)	(3)	(4)	(5)	(6)
一般項目						
採取月日	6/6	9/9	12/2	3/10		
採取時刻	11:22	11:20	11:39	9:20		
天候	晴	曇時々晴	晴	晴		
気温	29.1	26.7	13.2	4.6		
水温	19.4	20.9	8.7	3.8		
採取位置	流心	流心	流心	流心		
生活環境項目						
pH	7.5	7.6	7.4	7.5		
DO	8.2	7.9	10	12		
BOD	0.7	0.6	1.4	1.4		
SS	4	6	<1	<1		
大腸菌数	510	320	35	16		

連番号	調査年度	河川名 （地点名）	市町村名
213	2024	阿武隈川（蕪内大橋）	白河市

項目	(1)	(2)	(3)	(4)	(5)	(6)
一般項目						
採取月日	6/13	8/23	10/22	1/29		
採取時刻	13:10	13:10	13:20	12:00		
天候	曇り	曇り	曇り	晴れ		
気温	26.4	31.0	20.7	6.8		
水温	25.8	27.0	17.4	7.2		
流量	3.08	9.02	12.3	5.78		
透視度	≧50度	≧50度	≧50度	≧50度		
生活環境項目						
pH	8.1	7.8	7.6	7.6		
DO	11	9.3	9.5	11		
BOD	1.4	1.0	0.9	0.7		
COD	4.2	2.9	1.8	2.3		
SS	6.5	3.5	2.1	3.5		
大腸菌数	24	97	47	11		
全窒素	1.4	1.0	1.5	1.7		
全燐	0.10	0.066	0.043	0.055		
健康項目						
ふっ素	<0.2	<0.2	<0.2	<0.2		

連番号	調査年度	河川名 （地点名）	市町村名
214	2024	矢武川（柳町橋）	白河市

項目	(1)	(2)	(3)	(4)	(5)	(6)
一般項目						
採取月日	6/13	8/23	10/22	1/29		
採取時刻	12:20	11:40	12:00	11:10		
天候	曇り	曇り	曇り	晴れ		
気温	25.6	29.8	21.6	6.2		
水温	25.8	27.2	17.8	3.9		
流量	0.16	1.06	0.55	0.13		
透視度	≧50度	≧50度	≧50度	≧50度		
生活環境項目						
pH	7.6	7.4	7.6	7.7		
DO	8.7	7.9	9.5	12		
BOD	1.3	1.1	0.6	1.0		
COD	7.9	5.4	2.9	3.0		
SS	11	11	3.7	2.5		
大腸菌数	59	140	170	120		
全窒素	1.7	1.3	1.6	1.4		
全燐	0.17	0.080	0.077	0.15		
健康項目						
ふっ素	<0.2	<0.2	<0.2	<0.2		

連番号	調査年度	河川名 （地点名）	市町村名
215	2024	藤野川（双石橋）	白河市

項目	(1)	(2)	(3)	(4)	(5)	(6)
一般項目						
採取月日	6/13	8/23	10/22	1/29		
採取時刻	10:10	10:00	10:20	9:30		
天候	曇り	曇り	曇り	晴れ		
気温	24.0	26.4	19.1	3.4		
水温	22.6	25.0	16.7	4.0		
透視度	≧50度	≧50度	≧50度	≧50度		
生活環境項目						
pH	7.7	7.6	7.6	7.8		
DO	9.3	8.3	10	12		
BOD	<0.5	1.0	1.0	1.7		
COD	5.1	4.5	3.5	3.8		
SS	3.0	3.6	5.0	3.7		
大腸菌数	170	760	500	600		
全窒素	0.99	1.1	1.6	2.0		
全燐	0.040	0.042	0.20	0.29		
健康項目						
ふっ素	<0.2	<0.2	<0.2	<0.2		

連番号	調査年度	河川名 （地点名）	市町村名
216	2024	隈戸川（千才橋）	白河市

項目	(1)	(2)	(3)	(4)	(5)	(6)
一般項目						
採取月日	6/13	8/23	10/22	1/29		
採取時刻	14:00	14:10	14:00	13:55		
天候	曇り	曇り	曇り	晴れ		
気温	27.6	31.5	21.2	6.9		
水温	24.9	27.4	17.4	7.2		
流量	1.74	2.06	1.42	1.05		
透視度	≧50度	35度	≧50度	≧50度		
生活環境項目						
pH	8.1	7.5	7.7	8.1		
DO	10	7.8	10	12		
BOD	1.5	0.8	<0.5	0.6		
COD	3.3	3.5	1.3	2.1		
SS	2.8	15	<1.0	8.0		
大腸菌数	53	140	150	130		
全窒素	0.53	0.87	0.63	0.68		
全燐	0.024	0.049	0.037	0.038		
健康項目						
ふっ素	<0.2	<0.2	<0.2	<0.2		

連番号	調査年度	河川名 （地点名）	市町村名
217	2024	社川（柳橋）	白河市

項目	(1)	(2)	(3)	(4)	(5)	(6)
一般項目						
採取月日	6/13	8/23	10/22	1/29		
採取時刻	10:40	10:35	11:00	10:10		
天候	晴れ	曇り	曇り	晴れ		
気温	24.5	27.8	20.2	4.0		
水温	20.2	23.2	15.7	4.2		
流量	0.22	0.65	0.55	0.24		
透視度	≧50度	≧50度	≧50度	≧50度		
生活環境項目						
pH	7.3	7.3	7.3	7.5		
DO	8.7	7.9	9.4	11		
BOD	0.6	<0.5	<0.5	<0.5		
COD	2.0	2.5	1.5	1.0		
SS	1.9	7.4	2.5	<1.0		
大腸菌数	82	100	210	41		
全窒素	0.59	0.43	0.53	0.59		
全燐	0.008	0.013	0.018	0.003		
健康項目						
ふっ素	<0.2	<0.2	<0.2	<0.2		

連番号	調査年度	河川名 （地点名）	市町村名
218	2024	社川（童里夢橋）	白河市

項目	(1)	(2)	(3)	(4)	(5)	(6)
一般項目						
採取月日	6/13	8/23	10/22	1/29		
採取時刻	11:40	11:00	11:30	10:40		
天候	曇り	曇り	曇り	晴れ		
気温	25.6	28.2	20.7	5.6		
水温	23.8	25.0	16.8	4.7		
流量	0.94	3.95	2.21	1.12		
透視度	≧50度	≧50度	≧50度	≧50度		
生活環境項目						
pH	7.5	7.4	7.6	7.4		
DO	9.4	8.3	10	11		
BOD	0.9	0.8	<0.5	1.1		
COD	4.6	3.2	2.0	2.7		
SS	3.0	6.0	2.1	2.8		
大腸菌数	410	970	600	1700		
全窒素	0.70	0.80	1.0	1.3		
全燐	0.022	0.023	0.036	0.039		
健康項目						
ふっ素	<0.2	<0.2	<0.2	<0.2		

連番号	調査年度	河川名 （地点名）	市町村名
219	2024	高橋川（工業の森新白河付近）	白河市

項目	(1)	(2)	(3)	(4)	(5)	(6)
一般項目						
採取月日	6/13	8/23	10/22	1/29		
採取時刻	14:40	14:50	14:40	14:30		
天候	曇り	曇り	曇り	晴れ		
気温	27.1	29.3	20.3	6.0		
水温	24.2	26.6	18.2	9.2		
透視度	≧50度	≧50度	≧50度	≧50度		
生活環境項目						
pH	7.9	7.7	7.7	8.1		
DO	5.5	7.0	8.6	12		
BOD	4.7	0.7	<0.5	0.7		
COD	8.4	5.2	2.3	3.0		
SS	14	12	4.0	1.5		
大腸菌数	190	81	160	35		
全窒素	6.7	2.1	1.6	3.0		
全燐	0.35	0.17	0.33	0.11		
健康項目						
ふっ素	<0.2	<0.2	<0.2	<0.2		

連番号	調査年度	河川名 （地点名）	市町村名
220	2024	あいそ川（亀石橋）	白河市

項目	(1)	(2)	(3)	(4)	(5)	(6)
一般項目						
採取月日	6/13	8/23	10/22	1/29		
採取時刻	10:20	10:20	10:40	9:50		
天候	曇り	曇り	曇り	晴れ		
気温	24.5	26.7	19.9	2.3		
水温	20.8	22.3	15.2	4.8		
流量	0.06	0.18	0.15	0.05		
透視度	≧50度	≧50度	≧50度	≧50度		
生活環境項目						
pH	7.5	7.4	7.4	7.6		
DO	8.7	8.3	9.5	11		
BOD	<0.5	0.7	<0.5	<0.5		
COD	2.8	3.1	1.4	1.1		
SS	3.1	2.5	1.6	1.4		
大腸菌数	100	330	95	310		
全窒素	0.34	0.50	0.47	0.49		
全燐	0.013	0.011	0.043	0.022		
健康項目						
ふっ素	<0.2	<0.2	<0.2	<0.2		

連番号	調査年度	河川名 （地点名）	市町村名
221	2024	谷津田川（高山第三橋付近）	白河市

項目	(1)	(2)	(3)	(4)	(5)	(6)
一般項目						
採取月日	6/13	8/23	10/22	1/29		
採取時刻	9:10	8:50	8:50	9:10		
天候	曇り	曇り	曇り	晴れ		
気温	23.0	24.9	14.0	1.6		
水温	22.4	23.7	20.4	15.6		
流量	1.01	1.00	0.59	0.47		
透視度	≧50度	≧50度	≧50度	≧50度		
生活環境項目						
pH	7.7	7.5	7.7	8.0		
DO	8.9	7.6	8.4	9.2		
BOD	0.6	0.9	1.1	1.5		
COD	2.9	3.2	3.1	3.2		
SS	4.8	4.3	2.9	2.7		
大腸菌数	850	850	240	23		
全窒素	4.1	3.4	5.4	5.2		
全燐	0.019	0.018	0.037	0.033		
健康項目						
ふっ素	<0.2	<0.2	0.4	0.4		

連番号	調査年度	河川名 （地点名）	市町村名
222	2024	鶴ヶ池（一）	白河市

項目	(1)	(2)	(3)	(4)	(5)	(6)
一般項目						
採取月日	6/13	8/23	10/22	1/29		
採取時刻	12:05	11:30	11:50	11:00		
天候	曇り	曇り	曇り	晴れ		
気温	25.6	29.0	21.6	6.2		
水温	25.8	28.2	19.7	6.3		
透視度	≧50度	33度	40度	35度		
生活環境項目						
pH	8.5	7.3	7.4	7.8		
DO	10	7.8	9.2	12		
BOD	3.3	4.2	1.5	2.9		
COD	9.0	10	4.8	6.8		
SS	18	20	7.6	7.5		
大腸菌数	2	18	77	3		
全窒素	1.1	0.83	2.3	2.4		
全燐	0.056	0.067	0.037	0.040		
健康項目						
ふっ素	<0.2	<0.2	<0.2	<0.2		

連番号	調査年度	河川名 （地点名）	市町村名
223	2024	三ツ池（ー）	白河市

項目	(1)	(2)	(3)	(4)	(5)	(6)
一般項目						
採取月日	6/13	8/23	10/22	1/29		
採取時刻	12:40	12:00	12:25	11:30		
天候	曇り	曇り	曇り	晴れ		
気温	26.0	30.4	20.8	6.6		
水温	28.5	29.5	18.2	5.9		
透視度	≧50度	≧50度	≧50度	≧50度		
生活環境項目						
pH	7.6	7.3	7.4	7.2		
DO	11	8.2	10	9.5		
BOD	2.7	2.3	1.9	1.3		
COD	7.1	6.1	3.5	3.9		
SS	7.1	8.9	2.8	1.9		
大腸菌数	11	30	24	<1		
全窒素	0.57	1.3	1.4	0.66		
全燐	0.033	0.040	0.030	0.017		
健康項目						
ふっ素	<0.2	<0.2	<0.2	<0.2		

連番号	調査年度	河川名 （地点名）	市町村名
224	2024	大久保ため池（ー）	白河市

項目	(1)	(2)	(3)	(4)	(5)	(6)
一般項目						
採取月日	6/13	10/22				
採取時刻	14:50	14:55				
天候	曇り	曇り				
気温	27.8	20.2				
水温	28.9	19.1				
透視度	≧50度	45度				
生活環境項目						
pH	8.1	7.3				
DO	10	6.8				
BOD	0.8	1.0				
COD	4.6	3.1				
SS	1.2	3.5				
大腸菌数	55	30				
n-ヘキサン抽出物質	<0.5	<0.5				
全窒素	0.28	0.55				
全燐	0.011	0.039				
全亜鉛	0.001	0.004				
健康項目						
カドミウム	<0.0003	<0.0003				
全シアン	<0.1	<0.1				
鉛	<0.005	<0.005				
六価クロム	<0.01	<0.01				
ヒ素	<0.001	<0.001				
総水銀	<0.0005	<0.0005				
1,1,1-トリクロロエタン	<0.0005	<0.0005				
トリクロロエチレン	<0.001	<0.001				
テトラクロロエチレン	<0.0005	<0.0005				
ふっ素	<0.2	<0.2				
特殊項目						
銅	<0.01	<0.01				
その他の項目						
塩化物イオン	7	7				
要監視項目						
ニッケル	<0.001	<0.001				
色度	10.4	16.0				

連番号	調査年度	河川名 （地点名）	市町村名
225	2024	南湖入口（ー）	白河市

項目	(1)	(2)	(3)	(4)	(5)	(6)
一般項目						
採取月日	6/13	8/23	10/22	11/1		
採取時刻	9:30	9:10	9:20	9:30		
天候	曇り	曇り	曇り	晴れ		
気温	23.2	24.7	15.1	17		
水温	24.6	26.5	16.0	16.4		
透明度	≧50度	≧50度	≧50度	≧50度		
生活環境項目						
pH	7.7	8.4	7.4	7.8		
DO	10	8.9	9.3	9.4		
BOD	1.6	1.4	0.9	2.1		
COD	6.1	5.6	4.0	6.1		
SS	2.5	1.6	1.5	4.0		
大腸菌数	50	150	66	71		
全窒素	1.7	1.2	1.0	0.53		
全燐	0.020	0.016	0.035	0.035		
健康項目						
ふっ素	0.2	<0.2	<0.2	<0.2		

連番号	調査年度	河川名 （地点名）	市町村名
226	2024	南湖滞留地点（ー）	白河市

項目	(1)	(2)	(3)	(4)	(5)	(6)
一般項目						
採取月日	6/13	8/23	10/22	11/1		
採取時刻	9:40	9:20	9:45	10:00		
天候	晴れ	曇り	曇り	晴れ		
気温	23.6	25.2	15.9	17.0		
水温	25.4	27.1	17.3	15.9		
透明度	≧50度	≧50度	≧50度	≧50度		
生活環境項目						
pH	8.6	7.8	7.5	7.6		
DO	10	6.7	7.9	8.5		
BOD	1.2	2.2	1.4	2.6		
COD	4.8	7.2	6.0	6.9		
SS	<1.0	7.3	3.8	4.3		
大腸菌数	6	1600	19	12		
全窒素	0.25	0.72	0.42	0.57		
全燐	0.008	0.024	0.039	0.034		
健康項目						
ふっ素	<0.2	<0.2	<0.2	<0.2		

連番号	調査年度	河川名 （地点名）	市町村名
227	2024	南湖出口（一）	白河市

項目	(1)	(2)	(3)	(4)	(5)	(6)
一般項目						
採取月日	6/13	8/23	10/22	11/1		
採取時刻	9:55	9:45	10:00	9:45		
天候	曇り	曇り	曇り	晴れ		
気温	24.0	25.7	17.5	17.0		
水温	25.6	27.5	16.9	15.1		
透明度	≧50度	≧50度	≧50度	≧50度		
生活環境項目						
pH	9.4	7.8	7.7	7.0		
DO	12	6.4	8.8	8.8		
BOD	1.1	2.0	1.8	1.7		
COD	4.7	7.5	6.4	6.9		
SS	<1.0	4.2	4.0	3.0		
大腸菌数	<1	350	42	66		
全窒素	0.19	0.46	0.46	0.57		
全燐	0.010	0.023	0.038	0.033		
健康項目						
ふっ素	<0.2	<0.2	<0.2	<0.2		

連番号	調査年度	河川名（地点名）	市町村名
228	2024	真名子川（処理場下流）	西郷村

項目	(1)	(2)	(3)	(4)	(5)	(6)
一般項目						
採取月日	12/3					
採取時刻	12:10					
天候	晴					
気温	17					
水温	12					
生活環境項目						
pH	7					
DO	11					
BOD	0.9					
COD	1.6					
SS	1.4					
大腸菌群数	0					
健康項目						
カドミウム	<0.0003					
全シアン	不検出					
鉛	<0.001					
六価クロム	<0.02					
ヒ素	<0.001					
総水銀	<0.0001					
アルキル水銀	不検出					
PCB	不検出					
ジクロロメタン	<0.002					
四塩化炭素	<0.0002					
1,2-ｼﾞｸﾛﾛｴﾀﾝ	<0.0004					
1,1-ｼﾞｸﾛﾛｴﾁﾚﾝ	<0.01					
ｼｽ-1,2-ｼﾞｸﾛﾛｴﾁﾚﾝ	<0.001					
1,1,1-ﾄﾘｸﾛﾛｴﾀﾝ	<0.0005					
1,1,2-ﾄﾘｸﾛﾛｴﾀﾝ	<0.0006					
ﾄﾘｸﾛﾛｴﾁﾚﾝ	<0.001					
ﾃﾄﾗｸﾛﾛｴﾁﾚﾝ	<0.0005					
1,3-ｼﾞｸﾛﾛﾌﾟﾛﾍﾟﾝ	<0.0002					
チウラム	<0.0006					
シマジン	<0.0003					
チオベンカルブ	<0.002					
ベンゼン	<0.001					
セレン	<0.001					
硝酸性窒素及び亜硝酸性窒素	0.38					
ふっ素	<0.08					
ほう素	<0.02					
1,4-ｼﾞｵｷｻﾝ	<0.005					

連番号	調査年度	河川名（地点名）	市町村名
229	2024	阿武隈川（高速道路下長坂）	西郷村

項目	(1)	(2)	(3)	(4)	(5)	(6)
一般項目						
採取月日	12/3					
採取時刻	11:30					
天候	晴					
気温	16					
水温	10.6					
生活環境項目						
pH	6.9					
DO	11.2					
BOD	1.0					
COD	1.0					
SS	2.5					
大腸菌群数	30					
健康項目						
カドミウム	<0.0003					
全シアン	不検出					
鉛	<0.001					
六価クロム	<0.02					
ヒ素	<0.001					
総水銀	<0.0001					
アルキル水銀	不検出					
PCB	不検出					
ジクロロメタン	<0.002					
四塩化炭素	<0.0002					
1,2-ｼﾞｸﾛﾛｴﾀﾝ	<0.0004					
1,1-ｼﾞｸﾛﾛｴﾁﾚﾝ	<0.01					
ｼｽ-1,2-ｼﾞｸﾛﾛｴﾁ	<0.001					
1,1,1-ﾄﾘｸﾛﾛｴﾀﾝ	<0.0005					
1,1,2-ﾄﾘｸﾛﾛｴﾀﾝ	<0.0006					
ﾄﾘｸﾛﾛｴﾁﾚﾝ	<0.001					
ﾃﾄﾗｸﾛﾛｴﾁﾚﾝ	<0.0005					
1,3-ｼﾞｸﾛﾛﾌﾟﾛﾍﾟﾝ	<0.0002					
チウラム	<0.0006					
シマジン	<0.0003					
チオベンカルブ	<0.002					
ベンゼン	<0.001					
セレン	<0.001					
硝酸性窒素及び亜硝酸性窒素	0.5					
ふっ素	<0.08					
ほう素	<0.02					
1,4-ｼﾞｵｷｻﾝ	<0.005					

連番号	調査年度	河川名(地点名)	市町村名
230	2024	千歳川(森ノ越橋下)	西郷村

項目	(1)	(2)	(3)	(4)	(5)	(6)
一般項目						
採取月日	12/3					
採取時刻	12:40					
天候	晴					
気温	18					
水温	10.4					
生活環境項目						
pH	7.1					
DO	10.8					
BOD	1.0					
COD	1.5					
SS	<1					
大腸菌群数	4					
健康項目						
カドミウム	<0.0003					
全シアン	不検出					
鉛	<0.001					
六価クロム	<0.02					
ヒ素	<0.001					
総水銀	<0.0001					
アルキル水銀	不検出					
PCB	不検出					
ジクロロメタン	<0.002					
四塩化炭素	<0.0002					
1,2-ｼﾞｸﾛﾛｴﾀﾝ	<0.0004					
1,1-ｼﾞｸﾛﾛｴﾁﾚﾝ	<0.01					
ｼｽ-1,2-ｼﾞｸﾛﾛｴﾁﾚﾝ	<0.001					
1,1,1-ﾄﾘｸﾛﾛｴﾀﾝ	<0.0005					
1,1,2-ﾄﾘｸﾛﾛｴﾀﾝ	<0.0006					
ﾄﾘｸﾛﾛｴﾁﾚﾝ	<0.001					
ﾃﾄﾗｸﾛﾛｴﾁﾚﾝ	<0.0005					
1,3-ｼﾞｸﾛﾛﾌﾟﾛﾍﾟﾝ	<0.0002					
チウラム	<0.0006					
シマジン	<0.0003					
チオベンカルブ	<0.002					
ベンゼン	<0.001					
セレン	<0.001					
硝酸性窒素及び亜硝酸性窒素	0.34					
ふっ素	<0.08					
ほう素	<0.02					
1,4-ｼﾞｵｷｻﾝ	<0.005					

連番号	調査年度	河川名(地点名)	市町村名
231	2024	鳥首川(鳥首橋下)	西郷村

項目	(1)	(2)	(3)	(4)	(5)	(6)
一般項目						
採取月日	12/3					
採取時刻	14:00					
天候	晴					
気温	16					
水温	8.8					
生活環境項目						
pH	7.3					
DO	11.3					
BOD	1.1					
COD	1.7					
SS	3.4					
大腸菌群数	26					
健康項目						
カドミウム	<0.0003					
全シアン	不検出					
鉛	<0.001					
六価クロム	<0.02					
ヒ素	<0.001					
総水銀	<0.0001					
アルキル水銀	不検出					
PCB	不検出					
ジクロロメタン	<0.002					
四塩化炭素	<0.0002					
1,2-ｼﾞｸﾛﾛｴﾀﾝ	<0.0004					
1,1-ｼﾞｸﾛﾛｴﾁﾚﾝ	<0.01					
ｼｽ-1,2-ｼﾞｸﾛﾛｴﾁ	<0.001					
1,1,1-ﾄﾘｸﾛﾛｴﾀﾝ	<0.0005					
1,1,2-ﾄﾘｸﾛﾛｴﾀﾝ	<0.0006					
ﾄﾘｸﾛﾛｴﾁﾚﾝ	<0.001					
ﾃﾄﾗｸﾛﾛｴﾁﾚﾝ	<0.0005					
1,3-ｼﾞｸﾛﾛﾌﾟﾛﾍﾟﾝ	<0.0002					
チウラム	<0.0006					
シマジン	<0.0003					
チオベンカルブ	<0.002					
ベンゼン	<0.001					
セレン	<0.001					
硝酸性窒素及び亜硝酸性窒素	0.34					
ふっ素	<0.08					
ほう素	<0.02					
1,4-ｼﾞｵｷｻﾝ	<0.005					

連番号	調査年度	河川名(地点名)	市町村名
232	2024	堀川(鈴関橋下)	西郷村

項目	(1)	(2)	(3)	(4)	(5)	(6)
一般項目						
採取月日	12/3					
採取時刻	11:00					
天候	晴					
気温	13					
水温	9.8					
生活環境項目						
pH	7.2					
DO	11.7					
BOD	1.6					
COD	3.1					
SS	5					
大腸菌群数	74					
健康項目						
カドミウム	<0.0003					
全シアン	不検出					
鉛	<0.001					
六価クロム	<0.02					
ヒ素	<0.001					
総水銀	<0.0001					
アルキル水銀	不検出					
PCB	不検出					
ジクロロメタン	<0.002					
四塩化炭素	<0.0002					
1,2-ｼﾞｸﾛﾛｴﾀﾝ	<0.0004					
1,1-ｼﾞｸﾛﾛｴﾁﾚﾝ	<0.01					
ｼｽ-1,2-ｼﾞｸﾛﾛｴﾁﾚﾝ	<0.001					
1,1,1-ﾄﾘｸﾛﾛｴﾀﾝ	<0.0005					
1,1,2-ﾄﾘｸﾛﾛｴﾀﾝ	<0.0006					
ﾄﾘｸﾛﾛｴﾁﾚﾝ	<0.001					
ﾃﾄﾗｸﾛﾛｴﾁﾚﾝ	<0.0005					
1,3-ｼﾞｸﾛﾛﾌﾟﾛﾍﾟﾝ	<0.0002					
チウラム	<0.0006					
シマジン	<0.0003					
チオベンカルブ	<0.002					
ベンゼン	<0.001					
セレン	<0.001					
硝酸性窒素及び亜硝酸性窒素	0.87					
ふっ素	<0.08					
ほう素	<0.02					
1,4-ｼﾞｵｷｻﾝ	<0.005					

連番号	調査年度	河川名(地点名)	市町村名
233	2024	谷津田川(下新田墓地前)	西郷村

項目	(1)	(2)	(3)	(4)	(5)	(6)
一般項目						
採取月日	9/30	12/3				
採取時刻	10:35	9:30				
天候	晴	晴				
気温	20	8				
水温	24.6	19.8				
生活環境項目						
pH	7.9	7.6				
DO	8.4	8.6				
BOD	1.5	2.2				
COD	2.9	2.9				
SS	2.1	1.8				
大腸菌群数	43	4				
健康項目						
カドミウム	<0.0003	<0.0003				
全シアン	不検出	不検出				
鉛	<0.001	<0.001				
六価クロム	<0.02	<0.02				
ヒ素	<0.001	<0.001				
総水銀	<0.0001	<0.0001				
アルキル水銀	不検出	不検出				
PCB	不検出	不検出				
ジクロロメタン	<0.002	<0.002				
四塩化炭素	<0.0002	<0.0002				
1,2-ｼﾞｸﾛﾛｴﾀﾝ	<0.0004	<0.0004				
1,1-ｼﾞｸﾛﾛｴﾁﾚﾝ	<0.01	<0.01				
ｼｽ-1,2-ｼﾞｸﾛﾛｴﾁ	<0.001	<0.001				
1,1,1-ﾄﾘｸﾛﾛｴﾀﾝ	<0.0005	<0.0005				
1,1,2-ﾄﾘｸﾛﾛｴﾀﾝ	<0.0006	<0.0006				
ﾄﾘｸﾛﾛｴﾁﾚﾝ	<0.001	<0.001				
ﾃﾄﾗｸﾛﾛｴﾁﾚﾝ	<0.0005	<0.0005				
1,3-ｼﾞｸﾛﾛﾌﾟﾛﾍﾟﾝ	<0.0002	<0.0002				
チウラム	<0.0006	<0.0006				
シマジン	<0.0003	<0.0003				
チオベンカルブ	<0.002	<0.002				
ベンゼン	<0.001	<0.001				
セレン	<0.001	<0.001				
硝酸性窒素及び亜硝酸性窒素	5.1	5.6				
ふっ素	0.29	0.42				
ほう素	<0.02	<0.02				
1,4-ｼﾞｵｷｻﾝ	<0.005	<0.005				

連番号	調査年度	河川名（地点名）	市町村名
234	2024	黒川（境橋下）	西郷村

項目	(1)	(2)	(3)	(4)	(5)	(6)
一般項目						
採取月日	12/3					
採取時刻	10:20					
天候	晴					
気温	10					
水温	9.2					
生活環境項目						
pH	7.6					
DO	11.3					
BOD	1.3					
COD	1.2					
SS	1.9					
大腸菌群数	10					
健康項目						
カドミウム	<0.0003					
全シアン	不検出					
鉛	<0.001					
六価クロム	<0.02					
ヒ素	<0.001					
総水銀	<0.0001					
アルキル水銀	不検出					
PCB	不検出					
ジクロロメタン	<0.002					
四塩化炭素	<0.0002					
1,2-ｼﾞｸﾛﾛｴﾀﾝ	<0.0004					
1,1-ｼﾞｸﾛﾛｴﾁﾚﾝ	<0.01					
ｼｽ-1,2-ｼﾞｸﾛﾛｴﾁﾚﾝ	<0.001					
1,1,1-ﾄﾘｸﾛﾛｴﾀﾝ	<0.0005					
1,1,2-ﾄﾘｸﾛﾛｴﾀﾝ	<0.0006					
ﾄﾘｸﾛﾛｴﾁﾚﾝ	<0.001					
ﾃﾄﾗｸﾛﾛｴﾁﾚﾝ	<0.0005					
1,3-ｼﾞｸﾛﾛﾌﾟﾛﾍﾟﾝ	<0.0002					
チウラム	<0.0006					
シマジン	<0.0003					
チオベンカルブ	<0.002					
ベンゼン	<0.001					
セレン	<0.001					
硝酸性窒素及び亜硝酸性窒素	0.7					
ふっ素	<0.08					
ほう素	<0.02					
1,4-ｼﾞｵｷｻﾝ	<0.005					

連番号	調査年度	河川名(地点名)	市町村名
235	2024	泉川(横穴下)	泉崎村

項目	(1)	(2)	(3)	(4)	(5)	(6)
一般項目						
採取月日	11/27					
採取時刻	14:15					
天候	晴れ					
気温	16.2					
水温	12.5					
採取位置	左岸					
生活環境項目						
BOD	3.8					
SS	18					

連番号	調査年度	河川名(地点名)	市町村名
236	2024	殿川(赤坂西野字塩倉地内)	鮫川村

項目	(1)	(2)	(3)	(4)	(5)	(6)
一般項目						
採取月日	7/29					
採取時刻	11:26					
天候	晴れ					
気温	30.2					
水温	22.2					
採取位置	流心					
生活環境項目						
pH	7.9					
DO	10.3					
BOD	0.9					
SS	6.1					
大腸菌群数	230					
全窒素	0.68					
全燐	0.050					

連番号	調査年度	河川名(地点名)	市町村名
237	2024	渡瀬川(渡瀬字江竜田地内)	鮫川村

項目	(1)	(2)	(3)	(4)	(5)	(6)
一般項目						
採取月日	7/29					
採取時刻	15:22					
天候	晴れ					
気温	29.0					
水温	23.5					
採取位置	流心					
生活環境項目						
pH	7.7					
DO	8.6					
BOD	1.0					
SS	7.4					
大腸菌群数	360					
全窒素	0.46					
全燐	0.044					

連番号	調査年度	河川名(地点名)	市町村名
238	2024	渡瀬川(青生野字丸谷地地内)	鮫川村

項目	(1)	(2)	(3)	(4)	(5)	(6)
一般項目						
採取月日	7/29					
採取時刻	14:54					
天候	晴れ					
気温	23.8					
水温	21.0					
採取位置	流心					
生活環境項目						
pH	7.7					
DO	8.9					
BOD	1.0					
SS	5.4					
大腸菌群数	300					
全窒素	0.46					
全燐	0.037					

連番号	調査年度	河川名(地点名)	市町村名
239	2024	鮫川(赤坂東野字戸草地内)	鮫川村

項目	(1)	(2)	(3)	(4)	(5)	(6)
一般項目						
採取月日	7/29					
採取時刻	14:02					
天候	晴れ					
気温	28.6					
水温	21.0					
採取位置	流心					
生活環境項目						
pH	7.6					
DO	0.9					
BOD	8.6					
SS	3.7					
大腸菌群数	1500					
全窒素	1.8					
全燐	0.083					

連番号	調査年度	河川名(地点名)	市町村名
240	2024	鮫川(西山字大録田地内)	鮫川村

項目	(1)	(2)	(3)	(4)	(5)	(6)
一般項目						
採取月日	7/29					
採取時刻	10:58					
天候	晴れ					
気温	29.6					
水温	22.5					
採取位置	流心					
生活環境項目						
pH	7.8					
DO	9.5					
BOD	1.1					
SS	5.4					
大腸菌群数	420					
全窒素	1.6					
全燐	0.11					

連番号	調査年度	河川名(地点名)	市町村名
241	2024	鮫川(西山字鬼越地内)	鮫川村

項目	(1)	(2)	(3)	(4)	(5)	(6)
一般項目						
採取月日	7/29					
採取時刻	10:35					
天候	晴れ					
気温	24.8					
水温	22.4					
採取位置	流心					
生活環境項目						
pH	8.0					
DO	11.2					
BOD	0.8					
SS	5.7					
大腸菌群数	130					
全窒素	0.68					
全燐	0.048					

連番号	調査年度	河川名(地点名)	市町村名
242	2024	内ヶ竜川(赤坂東野字内ヶ竜地内)	鮫川村

項目	(1)	(2)	(3)	(4)	(5)	(6)
一般項目						
採取月日	7/29					
採取時刻	12:48					
天候	晴れ					
気温	25.5					
水温	22.2					
採取位置	流心					
生活環境項目						
pH	7.7					
DO	9.8					
BOD	0.6					
SS	7.0					
大腸菌群数	210					
全窒素	0.54					
全燐	0.038					

連番号	調査年度	河川名(地点名)	市町村名
243	2024	真坂川(赤坂中野字真坂地内)	鮫川村

項目	(1)	(2)	(3)	(4)	(5)	(6)
一般項目						
採取月日	7/29					
採取時刻	11:50					
天候	晴れ					
気温	29.8					
水温	24.5					
採取位置	流心					
生活環境項目						
pH	7.7					
DO	10.2					
BOD	1.0					
SS	6.9					
大腸菌群数	440					
全窒素	0.61					
全燐	0.049					

連番号	調査年度	河川名(地点名)	市町村名
244	2024	戸倉川(西山字戸倉地内)	鮫川村

項目	(1)	(2)	(3)	(4)	(5)	(6)
一般項目						
採取月日	7/29					
採取時刻	10:12					
天候	晴れ					
気温	26.2					
水温	20.5					
採取位置	流心					
生活環境項目						
pH	7.9					
DO	10.6					
BOD	1.0					
SS	9.0					
大腸菌群数	250					
全窒素	0.81					
全燐	0.043					

連番号	調査年度	河川名(地点名)	市町村名
245	2024	富田川(富田字前沼地内)	鮫川村

項目	(1)	(2)	(3)	(4)	(5)	(6)
一般項目						
採取月日	7/29					
採取時刻	13:23					
天候	晴れ					
気温	25.2					
水温	23.5					
採取位置	流心					
生活環境項目						
pH	7.7					
DO	9.2					
BOD	1.0					
SS	10.0					
大腸菌群数	240					
全窒素	0.56					
全燐	0.055					

連番号	調査年度	河川名(地点名)	市町村名
246	2024	中沢川(富田字中沢地内)	鮫川村

項目	(1)	(2)	(3)	(4)	(5)	(6)
一般項目						
採取月日	7/29					
採取時刻	13:40					
天候	晴れ					
気温	29.8					
水温	20.0					
採取位置	流心					
生活環境項目						
pH	7.7					
DO	9.5					
BOD	0.8					
SS	8.8					
大腸菌群数	240					
全窒素	0.72					
全燐	0.043					

連番号	調査年度	河川名(地点名)	市町村名
247	2024	戸草川(赤坂東野字戸草地内)	鮫川村

項目	(1)	(2)	(3)	(4)	(5)	(6)
一般項目						
採取月日	7/29					
採取時刻	14:17					
天候	晴れ					
気温	24.6					
水温	19.5					
採取位置	流心					
生活環境項目						
pH	7.6					
DO	8.6					
BOD	1.7					
SS	7.3					
大腸菌群数	67					
全窒素	6.60					
全燐	0.380					

連番号	調査年度	河川名(地点名)	市町村名
248	2024	湯川(雨降り滝上流)	会津若松市

項目	(1)	(2)	(3)	(4)	(5)	(6)	(7)	(8)	(9)	(10)
一般項目										
採取月日	4/26	5/18	6/20	7/18	8/22	9/17	10/17	11/19	12/18	3/6
採取時刻	10:50	10:30	10:35	10:40	10:35	10:45	10:40	10:58	10:40	10:30
天候	曇り	晴れ	晴れ	晴れ	晴れ	晴れ	晴れ	曇り	曇り	曇り
気温	23.0	15.0	28.0	31.0	32.9	31.0	23.0	5.0	1.9	5.0
水温	14.0	14.5	19.0	20.5	22.4	22.0	20.0	7.0	4.5	3.9
採取位置	流心	流心	流心	流心	流心	流心	流心	流心	流心	流心
透視度	>0.5	>0.5	>0.5	>0.5	>0.5	>0.5	>0.5	>0.5	>0.5	>0.5
生活環境項目										
pH	7.4	7.4	7.5	7.5	7.5	7.6	7.5	7.5	7.3	7.4
DO	10.8	9.8	9.0	9.0	8.2	9.2	9.7	10.8	12.3	13
BOD	1.3	0.9	<0.5	0.8	0.7	0.6	0.7	0.9	<0.5	<0.5
COD	2.4	5.6	3.0	5.7	3.6	3.4	4.6	3.0	3.1	3.2
SS	2	11	3	6	3	3	4	2	1	3
全窒素	0.27	0.38	0.27	0.49	0.3	0.3	0.3	0.23	0.31	0.41
全燐	0.011	0.025	0.017	0.023	0.012	0.017	0.013	0.015	0.014	0.013

連番号	調査年度	河川名(地点名)	市町村名
249	2024	湯川(小田橋)	会津若松市

項目	(1)	(2)	(3)	(4)	(5)	(6)	(7)	(8)	(9)	(10)
一般項目										
採取月日	4/26	5/18	6/20	7/18	8/22	9/17	10/17	11/19	12/18	3/6
採取時刻	10:32	9:58	10:05	10:10	10:05	10:15	10;10	10;03	10:13	10;10
天候	晴れ	雨	晴れ	曇り	曇り	晴れ	晴れ	曇り	曇り	曇り
気温	25.0	15.4	27.0	33.0	34.1	31.0	26.0	5.0	3.9	10.0
水温	15.5	15.5	22.5	23.5	25.8	19.5	18.3	8.0	5.5	6.0
採取位置	流心	流心	流心	流心	流心	流心	流心	流心	流心	流心
透視度	>0.5	>0.5	>0.5	>0.5	>0.5	>0.5	>0.5	>0.5	>0.5	>0.5
生活環境項目										
pH	7.3	7.2	7.2	7.3	7.3	7.4	7.4	7.4	7.3	7.4
DO	10.2	9.2	8.5	8.2	7.5	7.8	8.6	11	12.1	12.5
BOD	0.9	0.7	<0.5	0.6	<0.5	<0.5	<0.5	0.6	0.7	<0.5
COD	2.5	3.5	3.2	7.0	4.0	3.3	4.4	3.0	3.2	2.9
SS	3	7	7	13	7	5	5	2	<1	2
全窒素	0.3	0.4	0.29	0.59	0.26	0.29	0.35	0.22	0.36	0.55
全燐	0.016	0.031	0.024	0.038	0.026	0.025	0.023	0.015	0.017	0.014

連番号	調査年度	河川名(地点名)	市町村名
250	2024	湯川(阿賀川合流前)	会津若松市

項目	(1)	(2)	(3)	(4)	(5)	(6)	(7)	(8)	(9)	(10)
一般項目										
採取月日	4/26	5/18	6/20	7/18	8/22	9/17	10/17	11/19	12/18	3/6
採取時刻	10:00	9:30	9:35	9:40	9:40	9:50	9:46	9:35	9:48	9:40
天候	晴れ	雨	晴れ	曇り	曇り	晴れ	晴れ	曇り	曇り	曇り
気温	23.0	15.5	28.0	28.5	33.5	31.0	21.1	6.0	3.9	7.2
水温	15.0	15.1	21.8	21.5	25.0	23.5	19.0	8.0	5.5	5.1
採取位置	流心	流心	流心	流心	流心	流心	流心	流心	流心	流心
透視度	>0.5	0.2	>0.5	>0.5	>0.5	>0.5	>0.5	>0.5	>0.5	>0.5
生活環境項目										
pH	7.6	7.1	7.4	7.3	7.4	7.4	7.3	7.4	7.5	7.7
DO	10.4	8.4	8.5	7.7	9.5	9.9	9.7	12.4	12.5	14.1
BOD	2.4	5.0	1.1	0.9	1.5	0.7	0.9	1.0	1.3	<0.5
COD	3.0	9.8	4.4	6.4	5.2	2.7	3.4	3.2	3.5	1.7
SS	5	58	12	10	18	2	2	3	3	2
全窒素	0.93	1.58	0.94	0.90	0.88	1.24	1.26	0.64	1	0.48
全燐	0.086	0.295	0.122	0.087	0.113	0.096	0.076	0.049	0.073	0.008

連番号	調査年度	河川名(地点名)	市町村名
251	2024	湯川(烏橋)	会津若松市

項目	(1)	(2)	(3)	(4)	(5)	(6)	(7)	(8)	(9)	(10)	(11)	(12)
一般項目												
採取月日	4/11	5/22	6/13	7/25	8/21	9/13	10/25	11/22	12/12	1/22	2/28	3/14
採取時刻	9:30	9:50	9:50	9:35	9:55	9:40	9:50	9:50	9:45	9:40	10:10	10:10
天候	曇り	晴れ	曇り	曇り	晴れ	晴れ	曇り	雨	雪	晴れ	晴れ	晴れ
水温	10.2	15.9	21.7	21.7	26.4	25.8	18.1	10.2	5.4	3.8	4.2	6.7
透視度	0.5	0.5	0.5	0.5	0.5	0.5	0.5	0.5	0.5	0.5	0.5	0.5
生活環境項目												
pH	7.3	7.2	7.0	7.1	7.3	7.2	7.2	6.7	7.5	7.1	8.1	7.4
DO	11.3	10.5	8.8	8.6	7.9	8	8.5	11.1	12.2	12.8	13.3	12.4
BOD	0.9	0.8	2.3	0.8	1.1	1.0	21.3	0.9	0.9	1.6	0.9	1.3
COD	2.8	3.2	3.2	4.7	4.7	3.4	21.7	3.2	3.0	2.7	2.4	3.6
SS	2.4	3.2	6.6	4.4	7.7	3.2	3.5	3.6	1.6	1.8	1.6	7.2
全窒素	0.4	0.4	0.5	0.4	0.5	0.3	0.5	0.4	0.5	0.9	0.8	1.1
全燐	<0.05	0.05	0.07	0.06	0.09	0.07	0.08	0.05	<0.05	0.06	0.07	0.07

連番号	調査年度	河川名(地点名)	市町村名
252	2024	湯川(天神橋)	会津若松市

項目	(1)	(2)	(3)	(4)	(5)	(6)	(7)	(8)	(9)	(10)	(11)	(12)
一般項目												
採取月日	4/11	5/22	6/13	7/25	8/21	9/13	10/25	11/22	12/12	1/22	2/28	3/14
採取時刻	9:10	9:25	9:30	9:20	9:35	9:20	9:20	9:40	9:25	9:20	9:50	9:40
天候	曇り	晴れ	曇り	曇り	晴れ	晴れ	曇り	雨	雪	晴れ	晴れ	晴れ
水温	9.7	15.8	21.0	21.7	25.3	25.2	17.6	10.2	5.3	3.9	3.7	6.2
透視度	0.5	0.5	0.5	0.5	0.5	0.5	0.5	0.5	0.5	0.5	0.5	0.5
生活環境項目												
pH	6.9	6.9	6.6	6.6	7.0	6.8	7.1	6.4	7.1	6.5	6.9	7.3
DO	11.3	10.1	8.7	8.3	8.3	8.3	10.5	11.3	12.4	12.9	13.9	12.2
BOD	0.6	1.3	0.9	0.9	1.5	1.7	0.5	1.6	1.1	2.2	2.1	1.0
COD	2.8	4.0	3.7	4.4	4.7	3.5	3.6	3.6	2.9	2.9	3.1	3.9
SS	3.8	6.4	5.8	5.4	11	4.4	2.3	7.2	1.5	3.6	2.6	7
全窒素	0.6	0.8	0.9	0.5	0.8	0.7	0.6	0.6	0.7	0.9	1.2	1.3
全燐	0.05	0.1	0.13	0.06	0.13	0.12	0.08	0.09	0.07	0.07	0.1	0.08

連番号	調査年度	河川名(地点名)	市町村名
253	2024	旧湯川(湯川橋)	会津若松市

項目	(1)	(2)	(3)	(4)	(5)	(6)	(7)	(8)	(9)	(10)
一般項目										
採取月日	4/26	5/18	6/20	7/18	8/22	9/17	10/17	11/19	12/18	3/6
採取時刻	14:16	13:25	14:30	14:00	14:15	13:50	13:57	14:13	14:02	13:40
天候	晴れ	雨	晴れ	曇り	曇り	晴れ	晴れ	曇り	曇り	曇り
気温	30.0	26.3	26.2	33.0	35.5	27.0	27.0	9.5	4.5	9.0
水温	21.2	20.5	23.0	24.8	27.5	25.0	21.0	11.0	8.0	5.2
採取位置	流心	流心	流心	流心	流心	流心	流心	流心	流心	流心
透視度	>0.5	0.03	>0.5	>0.5	>0.5	>0.5	>0.5	>0.5	>0.5	>0.5
生活環境項目										
pH	7.2	7.0	7.0	7.3	7.1	7.4	7.3	7.1	7.1	7.0
DO	9.4	8.1	7.6	8.1	7.9	8.1	9.3	11.6	11.1	11.8
BOD	1.5	2.6	1.0	0.8	0.9	0.5	0.6	0.8	0.7	1.2
COD	3.4	14.0	4.4	4.9	3.7	3.4	3.8	2.3	2.8	5.2
SS	10	174	11	15	11	12	10	4	3	27
全窒素	1.03	1.78	1.22	1.04	0.59	1.71	1	0.55	0.68	1.07
全燐	0.221	0.746	0.093	0.107	0.064	0.181	0.162	0.045	0.053	0.126

連番号	調査年度	河川名(地点名)	市町村名
254	2024	旧湯川(柳橋)	会津若松市

項目	(1)	(2)	(3)	(4)	(5)	(6)	(7)	(8)	(9)	(10)	(11)	(12)
一般項目												
採取月日	4/11	5/22	6/13	7/25	8/21	9/13	10/25	11/22	12/12	1/22	2/28	3/14
採取時刻	9:00	9:15	9:20	9:15	9:25	9:10	9:10	9:30	9:15	9:10	9:40	9:30
天候	曇り	晴れ	曇り	曇り	晴れ	晴れ	曇り	雨	雪	晴れ	晴れ	晴れ
水温	9.3	14.7	20.3	21.7	24.5	24.2	17.1	10.3	5.6	4.0	3.2	5.8
透視度	0.5	0.5	0.5	0.5	0.5	0.5	0.5	0.5	0.5	0.5	0.5	0.5
生活環境項目												
pH	6.6	6.4	6.2	6.2	6.7	6.3	6.5	6.1	7.1	6.2	6.9	7.1
DO	12	9.9	8.7	7.9	7.3	7.7	9.9	10.6	11.9	12.6	12.5	12.4
BOD	0.7	0.9	0.7	1.2	0.9	0.7	<0.5	1.3	0.8	1,4	1.2	1.9
COD	2.8	3.2	2.9	4.7	3.9	3.3	4.3	3.3	2.9	2.6	2.5	3.8
SS	4.6	6.9	5.8	6.1	6.7	4.7	8.5	4.8	2.1	2.5	2.2	7.5
全窒素	0.4	0.5	0.7	0.4	0.5	0.4	0.4	0.3	0.5	0.6	1	1.1
全燐	<0.05	0.05	0.08	0.1	0.08	0.07	0.07	<0.05	<0.05	0.05	0.07	0.06

連番号	調査年度	河川名(地点名)	市町村名
255	2024	古川(城西橋)	会津若松市

項目	(1)	(2)	(3)	(4)	(5)	(6)	(7)	(8)	(9)	(10)	(11)	(12)
一般項目												
採取月日	4/11	5/22	6/13	7/25	8/21	9/13	10/25	11/22	12/12	1/22	2/28	3/14
採取時刻	9:45	10:05	10:00	9:50	10:10	10:00	10:00	9:50	10:00	9:50	10:25	10:25
天候	曇り	晴れ	曇り	曇り	晴れ	晴れ	曇り	雨	雪	晴れ	晴れ	晴れ
水温	11.1	17.8	22.8	22.3	26.7	27.2	19.7	10.3	6.3	4.6	5.8	7.0
透視度	0.5	0.5	0.5	0.5	0.5	0.5	0.5	0.5	0.5	0.5	0.5	0.5
生活環境項目												
pH	7.2	7.3	7.2	7.0	7.4	7.8	8.4	6.7	7.3	7.1	7.8	7.3
DO	10.9	10.4	9.7	8.1	8.6	10	13.1	10.7	12.8	13	12.5	12.2
BOD	2.5	2.0	1.8	1.9	1.7	2.2	1.7	1.7	2.1	2.5	3.1	2.1
COD	5.2	5.4	5.5	4.5	5.2	5.1	5.4	4.6	4.3	4.2	4.8	4.8
SS	5.4	8.6	4.4	6.2	12.1	4	2.4	3.7	3.1	2.6	3.6	10
全窒素	1.8	1.1	1.4	1.0	1.2	1.5	1.7	1.5	1.4	1.8	2.3	1.6
全燐	0.18	0.19	0.24	0.16	0.22	0.27	0.26	0.19	0.14	0.15	0.19	0.14

連番号	調査年度	河川名(地点名)	市町村名
256	2024	不動川(不動川橋)	会津若松市

項目	(1)	(2)	7.8	7.5	7.5	(6)	(7)	(8)	(9)	(10)
一般項目										
採取月日	4/26	5/18	6/20	7/18	8/22	9/17	10/17	11/19	12/18	3/6
採取時刻	11:21	10:57	11:05	11:00	11:00	11:15	11:07	11:22	11:15	10:55
天候	晴れ	雨	晴れ	曇り	曇り	晴れ	晴れ	曇り	曇り	曇り
気温	27.5	21.0	29.2	30.5	38.1	30.8	24.0	7.0	5.1	7.1
水温	14.0	16.5	23.0	30.5	27.2	26.7	20.0	9.0	6.0	5.2
採取位置	流心	流心	流心	流心	流心	流心	流心	流心	流心	流心
透視度	>0.5	0.35	>0.5	0.36	>0.5	>0.5	>0.5	>0.5	>0.5	>0.5
生活環境項目										
pH	7.5	7.3	7.4	7.6	7.3	7.4	7.5	7.5	7.5	7.5
DO	12.5	9.9	8.7	9.2	8	8.5	9.6	11.4	12.4	12.5
BOD	1.5	1.2	0.6	0.6	0.7	0.5	0.6	1.2	1.1	0.5
COD	2.5	4.1	2.1	5.7	2.3	1.6	2.2	2.5	2.8	3.4
SS	4	17	4	18	3	2	2	2	1	8
全窒素	0.48	0.55	0.35	0.81	0.26	0.28	0.32	0.43	0.72	0.82
全燐	0.036	0.066	0.026	0.061	0.031	0.029	0.028	0.04	0.05	0.046

連番号	調査年度	河川名(地点名)	市町村名
257	2024	大工川(溷川合流前)	会津若松市

項目	(1)	(2)	7.8	7.5	7.5	(6)	(7)	(8)	(9)	(10)
一般項目										
採取月日	4/26	5/18	6/20	7/18	8/22	9/17	10/17	11/19	12/18	3/6
採取時刻	13:50	13:03	14:10	13:40	13:35	13:30	13:38	13:44	13:45	13:20
天候	晴れ	雨	晴れ	曇り	曇り	晴れ	晴れ	曇り	曇り	曇り
気温	30.0	21.2	27.9	32.0	33.1	30.2	25.0	6.0	3.1	8.5
水温	22.0	18.6	26.5	27.5	30.5	28.0	22.0	7.5	4.9	6.2
採取位置	流心	流心	流心	流心	流心	流心	流心	流心	流心	流心
透視度	>0.5	0.12	>0.5	0.42	>0.5	>0.5	>0.5	>0.5	>0.5	0.36
生活環境項目										
pH	7.6	7.0	7.4	7.3	7.3	7.3	7.5	7.4	7.4	7.5
DO	9.9	8.9	7.6	7.5	7.6	8.1	9	12.5	12.5	13.5
BOD	1.4	1.6	1.4	<0.5	0.7	0.5	0.5	0.5	0.6	1.7
COD	2.7	6.8	4.8	4.8	3.3	2.2	2.6	2.3	3.6	6.6
SS	3	47	9	20	11	8	5	2	3	29
全窒素	0.35	1.15	0.59	0.74	0.29	0.43	0.25	0.19	0.57	1.15
全燐	0.035	0.174	0.05	0.069	0.042	0.037	0.031	0.025	0.037	0.123

連番号	調査年度	河川名(地点名)	市町村名
258	2024	赤井川(戸ノ口橋)	会津若松市

項目	(1)	(2)	(3)	(4)	(5)	(6)	(7)	(8)	(9)	(10)
一般項目										
採取月日	4/26	5/18	6/20	7/18	8/22	9/17	10/17	11/19	12/18	3/6
採取時刻	12;40	12:05	12:30	12:30	12:30	12:30	12:25	12:40	12:40	12:20
天候	晴れ	雨	晴れ	曇り	曇り	晴れ	晴れ	曇り	曇り	曇り
気温	29.0	18.1	27.0	30.0	33.1	27.0	22.0	4.0	2.5	7.5
水温	14.0	16.9	22.5	24.0	26.1	23.5	17.5	5.5	8.5	4.5
採取位置	流心	流心	流心	流心	流心	流心	流心	流心	流心	流心
透視度	0.40	0.08	>0.5	0.34	>0.5	>0.5	>0.5	>0.5	>0.5	0.31
生活環境項目										
pH	7.7	6.7	7.3	7.1	7.4	7.8	7.7	7.7	7.4	7.0
DO	10.1	8.7	7.6	6.8	6.8	7.4	8.8	11.6	12.2	11.4
BOD	1.6	3.6	1.8	1.3	1.1	<0.5	0.6	0.8	0.7	0.9
COD	6.4	25.0	10.6	16.0	8.2	8.4	8.7	8.0	6.7	8.7
SS	6	187	13	19	19	2	5	2	4	21
大腸菌数	15	740	49	240	29	97	110	210	12	6
全窒素	0.52	4.17	1.06	1.81	0.64	1.35	0.82	1.43	1.58	1.78
全燐	0.036	0.702	0.088	0.135	0.098	0.068	0.045	0.069	0.057	0.084

連番号	調査年度	河川名(地点名)	市町村名
259	2024	原川(崎川橋)	会津若松市

項目	(1)	(2)	(3)	(4)	(5)	(6)	(7)	(8)	(9)	(10)
一般項目										
採取月日	4/26	5/18	6/20	7/18	8/22	9/17	10/17	11/19	12/18	3/6
採取時刻	12:05	11:30	11:45	11:45	11:45	11:50	11:47	12:00	11:50	11:30
天候	晴れ	雨	晴れ	曇り	曇り	晴れ	晴れ	曇り	曇り	曇り
気温	19.9	15.0	26.0	28.0	33.9	27.0	21.0	4.0	1.5	8.9
水温	15.5	14.9	20.3	20.0	23.5	19.9	17.0	6.0	5.0	5.1
採取位置	流心	流心	流心	流心	流心	流心	流心	流心	流心	流心
透視度	>0.5	0.30	>0.5	0.22	>0.5	>0.5	>0.5	>0.5	>0.5	>0.5
生活環境項目										
pH	7.5	7.1	6.9	7.1	7.2	7.5	7.5	7.3	7.2	7.2
DO	10.3	8.9	6.8	7.7	7.4	8.5	9.8	11.5	11.9	11.9
BOD	0.9	1.4	0.7	0.9	0.5	<0.5	<0.5	0.6	<0.5	<0.5
COD	1.5	7.3	4.9	13.0	2.9	3,4	2.7	1.6	1.7	2.5
SS	2	37	4	71	3	13	5	3	<1	5
大腸菌群数	4	690	39	220	80	480	89	48	36	11
全窒素	0.4	1.03	0.62	1.33	0.37	0.62	0.31	0.29	0.47	0.32
全燐	0.018	0.132	0.039	0.225	0.021	0.038	0.021	0.016	0.014	0.016

連番号	調査年度	河川名(地点名)	市町村名
260	2024	猪苗代湖(中田浜)	会津若松市

項目	(1)	(2)	(3)	(4)	(5)	(6)	(7)	(8)	(9)	(10)
一般項目										
採取月日	4/26	5/18	6/20	7/18	8/22	9/17	10/17	11/19	12/18	3/6
採取時刻	12:35:00	11:49:00	12:10:00	12:05:00	12:05:00	12:10:00	12:06:00	12:20:00	12:15:00	11:50:00
天候	晴れ	雨	晴れ	曇り	曇り	晴れ	晴れ	曇り	曇り	曇り
気温	21.0	15.2	25.8	27.0	33.2	26.0	21.0	4.0	3.5	7.1
水温	14.0	14.0	23.1	25.0	25.9	27.5	21.5	11.0	6.6	5.2
採取位置	流心	流心	流心	流心	流心	流心	流心	流心	流心	流心
透明度	>0.5	>0.5	>0.5	>0.5	>0.5	>0.5	>0.5	>0.5	>0.5	>0.5
生活環境項目										
pH	7.1	7.2	7.5	7.5	7.2	7.4	7.2	7.1	6.9	7.0
DO	11	10.6	9.6	9.0	7.8	8.5	9.2	10.5	11	12.5
BOD	0.8	<0.5	<0.5	0.6	0.6	<0.5	<0.5	<0.5	<0.5	<0.5
COD	1.3	1.1	1.0	1.8	1.9	1.1	1.4	1.3	1.1	0.9
SS	1	4	1	2	3	2	<1	<1	<1	<1
大腸菌群数	<1	1	<1	3	1	2	<1	<1	<1	<1
全窒素	0.21	0.19	0.16	0.19	0.13	0.15	0.11	0.13	0.16	0.17
全燐	0.007	0.008	0.003	0.009	0.007	0.007	0.004	0.006	<0.003	0.004

連番号	調査年度	河川名 (地点名)	市町村名
261	2024	押切川(吉志田橋北橋下流)	喜多方市

項目	(1)	(2)	(3)	(4)	(5)	(6)
一般項目						
採取月日	6/20	10/17	3/8			
採取時刻	13:29	13:26	10:55			
天候	晴	晴	晴			
気温	31.0	22.0	1.0			
水温	23.2	20.7	5.5			
生活環境項目						
pH	7.2	7.4	7.2			
BOD	1.1	検出せず	検出せず			
大腸菌数	46	32	2			

連番号	調査年度	河川名 (地点名)	市町村名
262	2024	応名川(上川原橋右岸下流)	喜多方市

項目	(1)	(2)	(3)	(4)	(5)	(6)
一般項目						
採取月日	6/20	10/25	3/8			
採取時刻	13:49	11:35	10:35			
天候	晴	晴	晴			
気温	32.0	21.0	1.0			
水温	27.5	19.8	5.5			
生活環境項目						
pH	7.2	7.3	7			
BOD	1.2	検出せず	検出せず			
大腸菌数	38	57	70			

連番号	調査年度	河川名 (地点名)	市町村名
263	2024	田付川(幸橋右岸下流)	喜多方市

項目	(1)	(2)	(3)	(4)	(5)	(6)
一般項目						
採取月日	6/20	10/25	3/8			
採取時刻	14:05	11:16	10:25			
天候	晴	晴	晴			
気温	33.0	21.0	1.0			
水温	26.6	19.3	5.5			
生活環境項目						
pH	7.3	7.2	7.0			
BOD	1.2	検出せず	検出せず			
大腸菌数	30	39	64			

連番号	調査年度	河川名 (地点名)	市町村名
264	2024	田付川(高吉大橋右岸上流)	喜多方市

項目	(1)	(2)	(3)	(4)	(5)	(6)
一般項目						
採取月日	6/20	10/25	3/8			
採取時刻	14:21	11:01	10:15			
天候	晴	晴	晴			
気温	33.0	20.0	0.0			
水温	26.1	19.0	5.5			
生活環境項目						
pH	7.2	7.2	7.0			
BOD	1.2	検出せず	検出せず			
大腸菌数	45	140	88			

連番号	調査年度	河川名 (地点名)	市町村名
265	2024	阿賀川(山都橋下流)	喜多方市

項目	(1)	(2)	(3)	(4)	(5)	(6)
一般項目						
採取月日	6/20	10/17	3/8			
採取時刻	11:25	11:17	12:35			
天候	晴	晴	晴			
気温	27.0	21.0	3.0			
水温	24.0	20.0	4.5			
生活環境項目						
pH	7.0	7.2	7.0			
BOD	1.6	検出せず	検出せず			
大腸菌数	42	99	28			

連番号	調査年度	河川名(地点名)	市町村名
266	2024	長谷川(下流・下小屋)	西会津町

項目	(1)	(2)	(3)	(4)	(5)	(6)
一般項目						
採取月日	11/25					
採取時刻	11:44					
天候	晴					
気温	11					
水温	9.2					
採取位置	流心					
生活環境項目						
pH	7.2					
DO	13					
BOD	1.3					
SS	<1					
大腸菌数	52					
全窒素	0.40					
全燐	0.16					

連番号	調査年度	河川名(地点名)	市町村名
267	2024	四岐川(下流・上原)	西会津町

項目	(1)	(2)	(3)	(4)	(5)	(6)
一般項目						
採取月日	11/25					
採取時刻	11:25					
天候	晴					
気温	11					
水温	9.5					
採取位置	流心					
生活環境項目						
pH	7.2					
DO	11					
BOD	1.2					
SS	1.8					
大腸菌数	92					
全窒素	0.80					
全燐	0.19					

連番号	調査年度	河川名(地点名)	市町村名
268	2024	安座川(新田)	西会津町

項目	(1)	(2)	(3)	(4)	(5)	(6)
一般項目						
採取月日	11/25					
採取時刻	11:03					
天候	晴					
気温	10					
水温	9.0					
採取位置	流心					
生活環境項目						
pH	7.4					
DO	12					
BOD	<1					
SS	<1					
大腸菌数	54					
全窒素	0.40					
全燐	0.14					

連番号	調査年度	河川名(地点名)	市町村名
269	2024	蟹沢(下流・下野尻)	西会津町

項目	(1)	(2)	(3)	(4)	(5)	(6)
一般項目						
採取月日	11/25					
採取時刻	10:25					
天候	晴					
気温	10					
水温	8.0					
採取位置	流心					
生活環境項目						
pH	7.5					
DO	11					
BOD	1.2					
SS	4.1					
大腸菌数	280					
全窒素	1.4					
全燐	0.28					

連番号	調査年度	河川名(地点名)	市町村名
270	2024	切石川(甲石)	西会津町

項目	(1)	(2)	(3)	(4)	(5)	(6)
一般項目						
採取月日	11/25					
採取時刻	13:03					
天候	晴					
気温	10					
水温	8.8					
採取位置	流心					
生活環境項目						
pH	7.4					
DO	12					
BOD	<1					
SS	3.5					
大腸菌数	48					
全窒素	1.20					
全燐	0.22					
健康項目						
カドミウム	<0.001					
全シアン	<0.1					
鉛	<0.005					
六価クロム	<0.01					
ヒ素	<0.005					
総水銀	<0.0005					
ジクロロメタン	<0.002					
1,1,1-トリクロロエタン	<0.0005					
トリクロロエチレン	<0.001					
テトラクロロエチレン	<0.0005					
項目にないもの						
全鉄	0.62					

連番号	調査年度	河川名(地点名)	市町村名
271	2024	匂沢合流点(下流)	西会津町

項目	(1)	(2)	(3)	(4)	(5)	(6)
一般項目						
採取月日	11/25					
採取時刻	14:16					
天候	晴					
気温	9					
水温	9.7					
採取位置	流心					
生活環境項目						
pH	6.6					
健康項目						
カドミウム	<0.001					

連番号	調査年度	河川名(地点名)	市町村名
272	2024	西平溜池(入口)	西会津町

項目	(1)	(2)	(3)	(4)	(5)	(6)
一般項目						
採取月日	11/25					
採取時刻	13:58					
天候	晴					
気温	10					
水温	10.9					
採取位置	流心					
生活環境項目						
pH	6.3					
健康項目						
カドミウム	<0.001					

連番号	調査年度	河川名(地点名)	市町村名
273	2024	長谷川合流点(下流・黒沢地内)	西会津町

項目	(1)	(2)	(3)	(4)	(5)	(6)
一般項目						
採取月日	11/25					
採取時刻	13:27					
天候	晴					
気温	10					
水温	9.0					
採取位置	流心					
生活環境項目						
pH	7.4					
健康項目						
カドミウム	<0.001					

連番号	調査年度	河川名(地点名)	市町村名
274	2024	赤羽根川(一)	西会津町

項目	(1)	(2)	(3)	(4)	(5)	(6)
一般項目						
採取月日	11/25					
採取時刻	13:41					
天候	晴					
気温	9					
水温	9.8					
採取位置	流心					
生活環境項目						
pH	4.4					
健康項目						
カドミウム	0.008					

連番号	調査年度	河川名(地点名)	市町村名
275	2024	観音寺川(下流)	猪苗代町

項目	(01)	(02)	(03)	(04)	(05)	(06)	(07)	(08)	(09)	(10)	(11)	(12)
一般項目												
採取月日	4/4	4/16	5/9	5/21	6/5	6/17	7/4	7/16	8/1	8/27	9/5	9/24
採取時刻	13:29	13:22	11:31	8:38	14:10	11:00	13:50	9:58	10:40	13:57	13:34	14:20
天候	晴	晴	曇	曇	晴	曇	曇	雨	曇	曇	晴	晴
気温	12.0	20.0	10.0	13.0	19.5	25.0	28.0	21.0	29.5	28.0	26.0	19.0
水温	11.0	13.0	11.5	11.5	14.5	18.0	21.0	16.5	25.0	20.5	21.5	17.0
採取位置	流心	流心	流心	流心	流心	流心	流心	流心	流心	流心	流心	流心
採取水深	0.35	0.30	0.40	0.20	0.20	0.25	0.19	0.40	0.25	0.40	0.35	0.40
生活環境項目												
pH	6.5	6.5	7.1	6.5	7.0	6.4	6.7	6.2	7.1	7.4	6.9	7.3
BOD	−	0.5	−	0.8	−	1.2	−	0.9	−	0.6	−	0.5
COD	1.1	1.4	0.9	0.5	2.9	0.5	2.4	1.4	1.2	1.4	1.1	2.6
SS	2	−	1	−	9	−	3	−	1	−	2	−
大腸菌群数	−	100	−	2000	−	2000	−	2900	−	15200	−	5000

項目	(13)	(14)	(15)	(16)	(17)	(18)	(19)	(20)	(21)	(22)	(23)	(24)
一般項目												
採取月日	10/3	10/22	11/14	11/26	12/5	12/24	1/9	1/21	2/6	2/20	3/6	3/25
採取時刻	10:45	10:57	13:35	14:15	13:40	13:25	13:18	8:30	13:19	14:10	13:35	8:45
天候	曇	曇	晴	晴	雨	雪	雪	曇	雪	晴	曇	雨
気温	21.0	17.0	14.0	12.0	5.0	1.0	0.0	5.0	1.0	2.0	2.0	8.0
水温	17.0	14.0	16.0	9.5	7.0	2.0	0.0	3.0	1.5	5.5	6.0	5.5
採取位置	流心	流心	流心	流心	流心	流心	流心	流心	流心	流心	流心	流心
採取水深	0.30	0.30	0.30	0.20	0.30	0.27	0.20	0.40	0.20	0.10	0.10	0.50
生活環境項目												
pH	6.8	6.9	7.1	6.5	7.0	7.2	6.2	7.9	6.6	6.6	7.0	6.8
BOD	−	1.5	−	0.5	−	1.8	−	1.8	−	1.1	−	1.7
COD	0.5	0.9	1.2	1.8	4.5	1.2	3.3	2.3	6.7	3.3	1.7	5.2
SS	1	−	1	−	12	−	18	−	12	−	3	−
大腸菌群数	−	4000	−	2400	−	5000	−	2000	−	700	−	100

連番号	調査年度	河川名(地点名)	市町村名
277	2024	小沢川(下流)	猪苗代町

項目	(01)	(02)	(03)	(04)	(05)	(06)	(07)	(08)	(09)	(10)	(11)	(12)
一般項目												
採取月日	4/4	4/18	5/9	5/21	6/5	6/17	7/4	7/16	8/1	8/27	9/5	9/24
採取時刻	13:45	13:34	11:41	8:50	14:25	11:20	14:03	10:09	10:50	14:14	13:48	14:30
天候	晴	晴	曇	曇	晴	曇	曇	雨	曇	曇	晴	晴
気温	12.0	20.0	10.0	11.0	20.0	26.0	28.0	20.0	29.5	25.0	24.0	19.0
水温	13.0	15.0	11.0	12.5	19.0	20.0	21.5	17.5	24.0	24.5	24.0	17.0
採取位置	流心	流心	流心	流心	流心	流心	流心	流心	流心	流心	流心	流心
採取水深	273	273	273	273	273	273	273	273	273	273	273	273
生活環境項目												
pH	6.4	7.4	6.9	6.6	7.0	6.5	6.9	6.3	7.1	7.4	7.0	7.1
BOD	―	0.3	−	1.6	−	1.0	−	0.1	−	1.6	−	0.7
COD	0.9	0.8	1.3	1.5	1.6	1.1	3.9	1.8	2.8	1.6	1.3	2.2
SS	2	―	2	−	2	−	2	−	6	−	1	−
大腸菌群数	―	0	−	21000	−	1900	−	6000	−	17200	−	4800

項目	(13)	(14)	(15)	(16)	(17)	(18)	(19)	(20)	(21)	(22)	(23)	(24)
一般項目												
採取月日	10/3	10/22	11/14	11/26	12/5	12/24	1/9	1/21	2/6	2/20	3/6	3/25
採取時刻	11:02	11:11	13:49	14:29	13:55	13:40	13:42	8:45	13:45	14:25	14:00	9:00
天候	曇	曇	晴	晴	雨	雪	雪	曇	雪	晴	曇	雨
気温	22.0	18.0	12.5	12.0	7.0	2.0	2.0	5.0	−1.0	6.0	2.0	10.0
水温	18.0	14.0	17.0	9.5	7.0	3.0	1.0	4.5	1.0	1.0	5.0	6.5
採取位置	流心	流心	流心	流心	流心	流心	流心	流心	流心	流心	流心	流心
採取水深	273	273	273	273	273	273	273	273	273	273	273	273
生活環境項目												
pH	7.0	7.1	7.2	6.5	6.9	6.9	6.2	7.6	6.7	6.8	6.9	6.7
BOD	−	0.5	−	0.9	−	1.6	−	0.8	−	1.3	−	1.3
COD	0.9	1.2	1.2	5.8	1.9	1.3	8.0	1.3	1.1	2.5	3.3	5.2
SS	1	−	1	−	1	−	27	−	2	−	12	−
大腸菌群数	−	6000	−	4400	−	1400	−	2000	−	400	−	600

連番号	調査年度	河川名(地点名)	市町村名
276	2023	小黒川(下流)	猪苗代町

項目	(01)	(02)	(03)	(04)	(05)	(06)	(07)	(08)	(09)	(10)	(11)	(12)
一般項目												
採取月日	4/4	4/18	5/9	5/21	6/5	6/17	7/4	7/16	8/1	8/27	9/5	9/24
採取時刻	14:00	13:48	11:54	9:04	14:35	11:30	14:15	10:20	11:00	14:26	14:03	14:45
天候	晴	晴	曇	曇	晴	曇	曇	雨	曇	曇	晴	晴
気温	12.0	18.0	11.0	11.0	20.0	27.0	28.0	20.0	29.5	25.0	22.0	19.0
水温	15.0	11.0	12.5	14.0	19.0	22.0	25.0	19.5	23.5	25.5	25.5	20.0
採取位置	流心	流心	流心	流心	流心	流心	流心	流心	流心	流心	流心	流心
採取水深	0.7	0.7	1.2	1.2	0.6	0.7	0.75	0.9	0.5	0.6	0.6	0.6
生活環境項目												
pH	6.6	7.3	6.9	6.7	6.9	6.7	6.7	6.4	7.1	7.3	7.0	7.1
BOD	—	1.9	—	2.0	—	3.6	—	1.9	—	2.2	—	2.1
COD	3.6	3.9	3.6	2.0	2.9	3.5	6.5	3.4	3.2	3.1	2.9	3.1
SS	7	—	10	—	7	—	23	—	11	—	6	—
大腸菌群数	—	5000	—	55500	—	17000	—	25000	—	24800	—	1600

項目	(13)	(14)	(15)	(16)	(17)	(18)	(19)	(20)	(21)	(22)	(23)	(24)
一般項目												
採取月日	10/3	10/22	11/14	11/26	12/5	12/24	1/9	1/21	2/6	2/20	3/6	3/25
採取時刻	11:14	11:24	14:02	14:42	14:05	13:50	13:57	11:00	14:05	14:35	14:15	9:15
天候	曇	曇	晴	晴	雨	雪	雪	曇	雪	晴	曇	雨
気温	22.0	17.0	14.0	12.0	6.0	3.0	1.0	6.0	-1.0	-1.0	3.0	11.0
水温	18.5	15.0	15.0	11.0	8.0	3.0	1.5	5.5	1.0	3.0	6.0	5.0
採取位置	流心	流心	流心	流心	流心	流心	流心	流心	流心	流心	流心	流心
採取水深	0.65	0.55	0.7	0.5	0.7	0.7	0.55	0.7	0.6	0.6	0.3	0.8
生活環境項目												
pH	6.9	7.4	7.1	6.7	6.7	6.8	6.3	7.3	6.9	6.8	6.8	6.8
BOD	—	2.9	—	2.7	—	2.6	—	1.8	—	2.9	—	1.9
COD	2.1	2.5	4.6	3.8	4.2	5.3	8.7	3.7	9.6	6.4	4.8	6.8
SS	3	—	24	—	7	—	38	—	62	—	10	—
大腸菌群数	—	7000	—	7300	—	6000	—	4000	—	3400	—	4100

連番号	調査年度	河川名(地点名)	市町村名
278	2023	東真行排水路(下流)	猪苗代町

項目	(01)	(02)	(03)	(04)	(05)	(06)	(07)	(08)	(09)	(10)	(11)	(12)
一般項目												
採取月日	4/4	4/18	5/9	5/21	6/5	6/17	7/4	7/16	8/1	8/27	9/5	9/24
採取時刻	14:10	14:05	12:00	9:11	14:45	11:40	14:25	10:28	11:10	14:32	14:11	14:50
天候	晴	晴	曇	曇	晴	曇	曇	雨	曇	曇	晴	晴
気温	11.0	18.0	9.0	11.0	18.0	28.0	28.0	22.0	29.5	25.0	24.0	20.0
水温	12.0	15.0	12.5	16.0	18.0	21.0	23.0	19.0	23.0	25.5	23.0	21.0
採取位置	流心	流心	流心	流心	流心	流心	流心	流心	流心	流心	流心	流心
採取水深	0.05	0.05	0.03	0.05	0.05	0.05	0.05	0.05	0.05	0.05	0.03	0.05
生活環境項目												
pH	6.6	7.3	7.8	6.6	6.8	6.8	6.6	6.6	7.2	7.1	7.1	7.0
BOD	—	1.5	—	6.2	—	2.2	—	1.9	—	7.2	—	2.1
COD	4.1	2.9	1.6	10.9	4.6	2.2	6.6	1.9	3.6	3.8	2.0	5.5
SS	7	—	7	—	5	—	22	—	16	—	7	—
大腸菌群数	—	3000	—	26000	—	12400	—	27000	—	7200	—	7200

項目	(13)	(14)	(15)	(16)	(17)	(18)	(19)	(20)	(21)	(22)	(23)	(24)
一般項目												
採取月日	10/3	10/22	11/14	11/26	12/5	12/24	1/9	1/21	2/6	2/20	3/6	3/25
採取時刻	11:20	11:32	14:11	14:49	14:10	14:00	14:06	11:15	14:15	14:40	14:20	9:25
天候	曇	曇	晴	晴	雨	雪	雪	曇	雪	晴	曇	雨
気温	24.0	19.0	16.0	12.0	6.0	3.0	0.0	5.0	-1.0	-1.0	3.0	12.0
水温	20.0	14.5	13.5	14.5	7.5	4.0	1.5	5.0	1.0	7.5	6.0	4.5
採取位置	流心	流心	流心	流心	流心	流心	流心	流心	流心	流心	流心	流心
採取水深	0.02	0.03	0.03	0.05	0.05	0.05	0.05	0.05	0.05	0.05	0.05	0.05
生活環境項目												
pH	8.3	7.9	7.2	6.6	6.8	6.9	6.4	7.5	6.9	6.2	6.7	6.6
BOD	—	1.3	—	1.1	—	2.0	—	3.0	—	1.9	—	1.3
COD	1.6	1.5	1.4	4.8	5.3	2.5	4.6	4.2	5.4	6.6	5.0	4.0
SS	2	—	2	—	11	—	17	—	3	—	5	—
大腸菌群数	—	4000	—	4800	—	3600	—	5000	—	600	—	400

連番号	調査年度	河川名(地点名)	市町村名
279	2024	田沢川(旧宮川合流付近)	会津坂下町

項目	(1)	(2)	(3)	(4)	(5)	(6)
一般項目						
採取月日	6/20	9/26	12/5	3/19		
採取時刻	11:40	12:10	11:30	11:50		
天候	晴	晴	雨	小雨		
気温	29	31	7	2		
水温	23.9	22.2	10.1	5.8		
生活環境項目						
pH	7.3	7.4	7.3	7		
DO	8.8	8.9	10.8	12.6		
BOD	19.3	2.0	2.3	1.8		
SS	13.4	5.6	6.2	6.2		
n-ヘキサン抽出物質	<0.5	<0.5	<0.5	<0.5		

連番号	調査年度	河川名(地点名)	市町村名
280	2024	滝沢川(会津坂下町大字東松ポンプ場付近)	会津坂下町

項目	(1)	(2)	(3)	(4)	(5)	(6)
一般項目						
採取月日	6/20	9/26	12/5			
採取時刻	11:20	11:40	11:05			
天候	晴	晴	雨			
気温	29	31	8			
水温	19.8	19.5	10.7			
生活環境項目						
pH	7.6	7.6	7.6			
DO	8.6	8.6	11.6			
BOD	10	1.6	1.8			
SS	27	8.8	8.4			
大腸菌数	<0.5	<0.5	<0.5			

連番号	調査年度	河川名(地点名)	市町村名
281	2024	滝谷川(琵琶首地内)	柳津町

項目	(1)	(2)	(3)	(4)	(5)	(6)
一般項目						
採取月日	5/27	8/7	11/28	3/18		
採取時刻	9:45	9:45	10:00	10:40		
天候	曇	曇	曇	曇		
気温	17.0	25.2	7.0	3.0		
水温	12.2	19.0	6.7	3.5		
生活環境項目						
pH	7.4	7.4	7.2	7.2		
DO	10.2	8.8	11	11.9		
BOD	0.8	<0.5	<0.5	0.5		
SS	<1	3	<1	2		
大腸菌数	2	64	32	1		

連番号	調査年度	河川名(地点名)	市町村名
282	2024	滝谷川(湯ノ入沢合流上流)	柳津町

項目	(1)	(2)	(3)	(4)	(5)	(6)
一般項目						
採取月日	5/27	8/7	11/28	2/12		
採取時刻	10:10	10:15	10:25	11:30		
天候	曇	曇	曇	曇		
気温	17.0	26.0	7.0	3.0		
水温	15.0	21.3	8.7	2.8		
生活環境項目						
pH	6.8	6.8	6.9	6.7		
DO	9.8	8.3	11	13.6		
BOD	2.4	0.9	<0.5	1.1		
SS	1	17	1	1		
大腸菌数	95	1400	31	6		

連番号	調査年度	河川名(地点名)	市町村名
283	2024	滝谷川(滝の湯橋下)	柳津町

項目	(1)	(2)	(3)	(4)	(5)	(6)
一般項目						
採取月日	5/27	8/7	11/28	2/12		
採取時刻	10:25	10:35	10:40	11:55		
天候	曇	曇	曇	曇		
気温	18.0	27.5	8.0	3.0		
水温	16.0	22.5	8.2	3.0		
生活環境項目						
pH	7.0	6.9	6.9	6.9		
DO	9.8	8.4	11	13.6		
BOD	0.7	0.8	<0.5	<0.5		
SS	1	12	<1	1		
大腸菌数	120	1200	42	4		
健康項目						
カドミウム	<0.0003	—	<0.0003	—		
鉛	<0.005	—	<0.005	—		
ヒ素	0.005	—	0.002	—		
総水銀	<0.00005	—	<0.00005	—		
特殊項目						
銅	<0.01	—	<0.01	—		
溶解性鉄含有量	0.14	—	0.09	—		
溶解性マンガン	0.04	—	<0.02	—		
亜鉛	<0.01	—	<0.01	—		

連番号	調査年度	河川名(地点名)	市町村名
284	2024	滝谷川(小郷橋下)	柳津町

項目	(1)	(2)	(3)	(4)	(5)	(6)
一般項目						
採取月日	5/27	8/7	11/28	3/18		
採取時刻	11:10	11:15	11:15	11:30		
天候	曇	曇	曇	曇		
気温	20.2	28.0	8.2	5.0		
水温	18.0	24.0	9.3	5.0		
生活環境項目						
pH	7.4	7.2	7.2	7.1		
DO	9.2	8	10	12.6		
BOD	1.5	1.0	<0.5	0.6		
SS	1	5	1	3		
大腸菌数	24	260	91	6		

連番号	調査年度	河川名(地点名)	市町村名
285	2024	東川(上新田橋下)	柳津町

項目	(1)	(2)	(3)	(4)	(5)	(6)
一般項目						
採取月日	5/27	8/7	11/28	2/12		
採取時刻	10:45	10:50	10:55	12:15		
天候	曇	曇	曇	曇		
気温	18.0	27.5	8.2	3.5		
水温	15.2	22.3	7.8	3.5		
生活環境項目						
pH	7.6	7.7	7.3	7.3		
DO	9.7	8.5	11	13.3		
BOD	2.8	<0.5	<0.5	0.9		
SS	<1	4	1	3		
大腸菌数	160	2100	36	62		

連番号	調査年度	河川名(地点名)	市町村名
286	2024	銀山川(黒滝地内)	柳津町

項目	(1)	(2)	(3)	(4)	(5)	(6)
一般項目						
採取月日	5/27	8/7	11/28	3/18		
採取時刻	14:10	12:10	12:00	12:05		
天候	曇	曇	曇	曇		
気温	24.7	28.0	8.2	5.0		
水温	19.7	25.3	8.7	2.5		
生活環境項目						
pH	8.1	8	7.5	7.1		
DO	9.7	8.5	11	12.2		
BOD	1.5	<0.5	<0.5	0.7		
SS	1	1	1	17		
大腸菌数	32	340	34	4		

連番号	調査年度	河川名(地点名)	市町村名
287	2024	只見川(麻生大橋)	柳津町

項目	(1)	(2)	(3)	(4)	(5)	(6)
一般項目						
採取月日	5/27	8/7	11/28	2/12		
採取時刻	9:10	9:15	9:30	10:20		
天候	雨	曇	曇	曇		
気温	14.8	27	6.2	2		
水温	16	19.8	10	1.8		
生活環境項目						
pH	7	6.8	6.8	6.9		
DO	10.7	9.8	11	14.5		
BOD	1.6	0.9	<0.5	0.6		
SS	1	8	2	1		
大腸菌数	0	160	7	5		

連番号	調査年度	河川名(地点名)	市町村名
288	2024	只見川(魚渕)	柳津町

項目	(1)	(2)	(3)	(4)	(5)	(6)
一般項目						
採取月日	5/27	8/7	11/28	2/12		
採取時刻	13:50	12:30	12:20	14:40		
天候	曇	曇	曇	曇		
気温	24.0	28.2	8.5	3		
水温	15.8	19.0	9.5	1.5		
生活環境項目						
pH	7	6.9	6.9	7		
DO	10.7	9.8	10	14.3		
BOD	0.8	0.8	0.7	1.2		
SS	2	5	1	1		
大腸菌数	3	55	8	6		

連番号	調査年度	河川名(地点名)	市町村名
289	2024	沢尻川(石坂集会所下)	柳津町

項目	(1)	(2)	(3)	(4)	(5)	(6)
一般項目						
採取月日	5/27	8/7	11/28	2/12		
採取時刻	13:15	14:00	14:10	14:15		
天候	曇	曇	曇	曇		
気温	23.5	27.2	6	2		
水温	21	24	8	3		
生活環境項目						
pH	7.6	8.1	7.4	7.1		
DO	9.0	8.4	10	12.7		
BOD	0.8	0.7	<0.5	1.2		
SS	12	17	4	12		
大腸菌数	120	680	86	52		
健康項目						
カドミウム	<0.0003	―	<0.0003	―		
鉛	<0.005	―	<0.005	―		
ヒ素	0.001	―	0.001	―		
総水銀	<0.00005	―	<0.00005	―		
特殊項目						
鉄	<0.01	―	<0.01	―		
溶解性鉄含有量	0.37	―	0.26	―		
溶解性マンガン	0.02	―	<0.02	―		
亜鉛	<0.01	―	<0.01	―		

連番号	調査年度	河川名(地点名)	市町村名
290	2024	只見川(上流)	金山町

項目	(1)	(2)	(3)	(4)	(5)	(6)
一般項目						
採取月日	8/28	11/13				
採取時刻	10:25	11:00				
天候	曇	晴				
気温	28.0	14.2				
水温	13.2	11.2				
生活環境項目						
pH	6.8	6.7				
DO	9.4	10.3				
BOD	<0.5	0.5				
SS	4	<1				

連番号	調査年度	河川名(地点名)	市町村名
291	2024	只見川(下流)	金山町

項目	(1)	(2)	(3)	(4)	(5)	(6)
一般項目						
採取月日	8/28	11/13				
採取時刻	8.:30	9:45				
天候	曇	晴				
気温	26.0	13.0				
水温	19.7	11.0				
生活環境項目						
pH	7.1	7.0				
DO	9.2	11.3				
BOD	0.5	0.5				
SS	9	2				

連番号	調査年度	河川名(地点名)	市町村名
292	2024	野尻川上流(昭和村境界)	金山町

項目	(1)	(2)	(3)	(4)	(5)	(6)
一般項目						
採取月日	8/28	11/13				
採取時刻	13:35	13:40				
天候	曇	晴				
気温	29.0	15.5				
水温	22.2	10.8				
生活環境項目						
pH	7.9	7.5				
DO	8.6	10.8				
BOD	<0.5	0.5				
SS	2	<1				

連番号	調査年度	河川名(地点名)	市町村名
293	2024	野尻川中流(小川橋)	金山町

項目	(1)	(2)	(3)	(4)	(5)	(6)
一般項目						
採取月日	8/28	11/13				
採取時刻	13:15	13:20				
天候	曇	晴				
気温	29.0	15.0				
水温	21.5	11.0				
生活環境項目						
pH	7.5	7.2				
DO	8.2	10.6				
BOD	0.6	<0.5				
SS	12	1				

連番号	調査年度	河川名(地点名)	市町村名
294	2024	野尻川下流(川口温泉付近)	金山町

項目	(1)	(2)	(3)	(4)	(5)	(6)
一般項目						
採取月日	8/28	11/13				
採取時刻	12:15	11:55				
天候	曇	晴				
気温	29.5	14.0				
水温	22.5	11.5				
生活環境項目						
pH	7.5	7.1				
DO	8.7	10.6				
BOD	0.6	0.6				
SS	1	<1				

連番号	調査年度	河川名(地点名)	市町村名
295	2024	横田下水(一)	金山町

項目	(1)	(2)	(3)	(4)	(5)	(6)
一般項目						
採取月日	8/28					
採取時刻	11:00					
天候	曇					
気温	29.0					
水温	21.8					
生活環境項目						
pH	7.1					
DO	8.2					
BOD	<0.5					
SS	5					

連番号	調査年度	河川名(地点名)	市町村名
296	2024	川口下水(ー)	金山町

項目	(1)	(2)	(3)	(4)	(5)	(6)
一般項目						
採取月日	8/28					
採取時刻	9:30					
天候	曇					
気温	27.2					
水温	22.5					
生活環境項目						
pH	7.3					
DO	7.2					
BOD	4.1					
SS	17					

連番号	調査年度	河川名(地点名)	市町村名
297	2024	山入川下流(ー)	金山町

項目	(1)	(2)	(3)	(4)	(5)	(6)
一般項目						
採取月日	8/28					
採取時刻	11:20					
天候	曇					
気温	29.2					
水温	23.0					
生活環境項目						
pH	7.5					
DO	8.7					
BOD	0.6					
SS	5					

連番号	調査年度	河川名(地点名)	市町村名
298	2024	山入川上流(ー)	金山町

項目	(1)	(2)	(3)	(4)	(5)	(6)
一般項目						
採取月日	8/28					
採取時刻	11:40					
天候	曇					
気温	30.0					
水温	21.3					
生活環境項目						
pH	7.4					
DO	8.4					
BOD	0.5					
SS	1					

連番号	調査年度	河川名(地点名)	市町村名
299	2024	沼沢湖(取水口)	金山町

項目	(1)	(2)	(3)	(4)	(5)	(6)
一般項目						
採取月日	8/28	11/13				
採取時刻	14:25	14:30				
天候	曇	晴				
気温	28.0	11.5				
水温	28.5	15.0				
生活環境項目						
pH	9.1	7.5				
DO	9.4	10				
COD	2.1	2.5				
SS	<1	<1				
大腸菌数	0	0				

連番号	調査年度	河川名(地点名)	市町村名
300	2024	沼沢湖(清水荘付近)	金山町

項目	(1)	(2)	(3)	(4)	(5)	(6)
一般項目						
採取月日	8/28	11/13				
採取時刻	14:00	14:15				
天候	曇	晴				
気温	28	11.5				
水温	27.5	15				
生活環境項目						
pH	8.1	7.3				
DO	8.3	9.7				
COD	1.9	2.3				
SS	<1	<1				
大腸菌数	6	1				

連番号	調査年度	河川名(地点名)	市町村名
301	2024	木冷沢(ー)	金山町

項目	(1)	(2)	(3)	(4)	(5)	(6)
一般項目						
採取月日	8/28					
採取時刻	9:10					
天候	曇					
気温	27.2					
水温	17.2					
生活環境項目						
pH	7.4					
DO	9.3					
COD	<0.5					
SS	4					

連番号	調査年度	河川名(地点名)	市町村名
302	2024	宮川(上流(落合))	会津美里町

項目	(1)	(2)	(3)	(4)	(5)	(6)
一般項目						
採取月日	9/9					
天候	晴					
気温	24.1					
水温	20.4					
透視度	>1					
生活環境項目						
pH	7.1					
DO	8.6					
BOD	1.0					
SS	4					
大腸菌数	61					

連番号	調査年度	河川名(地点名)	市町村名
303	2024	宮川(中流(高橋))	会津美里町

項目	(1)	(2)	(3)	(4)	(5)	(6)
一般項目						
採取月日	9/9					
天候	晴					
気温	27.5					
水温	21					
透視度	>1					
生活環境項目						
pH	7.1					
DO	8.9					
BOD	0.6					
SS	2.5					
大腸菌数	340					

連番号	調査年度	河川名(地点名)	市町村名
304	2024	宮川(下流(佐布川))	会津美里町

項目	(1)	(2)	(3)	(4)	(5)	(6)
一般項目						
採取月日	9/9					
天候	晴					
気温	28.2					
水温	23					
透視度	>1					
生活環境項目						
pH	7.0					
DO	8.8					
BOD	0.8					
SS	8.5					
大腸菌数	170					

連番号	調査年度	河川名(地点名)	市町村名
305	2024	宮川(下流(三五田堰))	会津美里町

項目	(1)	(2)	(3)	(4)	(5)	(6)
一般項目						
採取月日	9/9					
天候	晴					
気温	26.6					
水温	21.5					
透視度	>1					
生活環境項目						
pH	6.9					
DO	8.3					
BOD	1.0					
SS	7.7					
大腸菌数	30,000					

連番号	調査年度	河川名(地点名)	市町村名
306	2024	赤沢川(下流(寺崎))	会津美里町

項目	(1)	(2)	(3)	(4)	(5)	(6)
一般項目						
採取月日	9/9					
天候	晴					
気温	27.2					
水温	23.4					
透視度	>1					
生活環境項目						
pH	7.4					
DO	9.6					
BOD	1.2					
SS	8.5					
大腸菌数	270					

連番号	調査年度	河川名(地点名)	市町村名
307	2024	赤沢川(上流(松沢))	会津美里町

項目	(1)	(2)	(3)	(4)	(5)	(6)
一般項目						
採取月日	9/9					
天候	晴					
気温	25.8					
水温	19.9					
透視度	0.95					
生活環境項目						
pH	7.5					
DO	8.4					
BOD	<0.5					
SS	3					
大腸菌数	620					

連番号	調査年度	河川名(地点名)	市町村名
308	2024	赤沢川(中流(上戸原))	会津美里町

項目	(1)	(2)	(3)	(4)	(5)	(6)
一般項目						
採取月日	9/9					
天候	晴					
気温	29					
水温	22.3					
透視度	0.95					
生活環境項目						
pH	7.3					
DO	8.4					
BOD	0.7					
SS	6.8					
大腸菌数	280					

連番号	調査年度	河川名(地点名)	市町村名
309	2024	藤川(中流(領家))	会津美里町

項目	(1)	(2)	(3)	(4)	(5)	(6)
一般項目						
採取月日	9/9					
天候	晴					
気温	27.8					
水温	22.7					
透視度	>1					
生活環境項目						
pH	7.3					
DO	8.3					
BOD	0.7					
SS	3.8					
大腸菌数	160					

連番号	調査年度	河川名(地点名)	市町村名
310	2024	藤川(下流(橋爪))	会津美里町

項目	(1)	(2)	(3)	(4)	(5)	(6)
一般項目						
採取月日	9/9					
天候	晴					
気温	29.1					
水温	22.5					
透視度	>1					
生活環境項目						
pH	7.2					
DO	8.5					
BOD	0.6					
SS	11					
大腸菌数	130					

連番号	調査年度	河川名(地点名)	市町村名
311	2024	氷玉川(中流(福永))	会津美里町

項目	(1)	(2)	(3)	(4)	(5)	(6)
一般項目						
採取月日	9/9					
天候	晴					
気温	28					
水温	22.2					
透視度	>1					
生活環境項目						
pH	7.2					
DO	8.0					
BOD	0.7					
SS	8.7					
大腸菌数	180					

連番号	調査年度	河川名(地点名)	市町村名
312	2024	花ノ川(御田)	会津美里町

項目	(1)	(2)	(3)	(4)	(5)	(6)
一般項目						
採取月日	9/9					
天候	晴					
気温	28.1					
水温	21.6					
透視度	>1					
生活環境項目						
pH	7.2					
DO	9.4					
BOD	1.0					
SS	6.6					
大腸菌数	390					

連番号	調査年度	河川名(地点名)	市町村名
313	2024	藤川(上流(市野))	会津美里町

項目	(1)	(2)	(3)	(4)	(5)	(6)
一般項目						
採取月日	9/9					
天候	晴					
気温	24					
水温	17.4					
透視度	>1					
生活環境項目						
pH	7.3					
DO	9.0					
BOD	<0.5					
SS	<1					
大腸菌数	56					

連番号	調査年度	河川名(地点名)	市町村名
314	2024	牛川新堀(新屋敷)	会津美里町

項目	(1)	(2)	(3)	(4)	(5)	(6)
一般項目						
採取月日	9/9					
天候	晴					
気温	26.0					
水温	22.8					
透視度	>1					
生活環境項目						
pH	7.1					
DO	6.0					
BOD	1.1					
SS	4.9					
大腸菌数	190					

連番号	調査年度	河川名(地点名)	市町村名
315	2024	牛川新堀(沢田)	会津美里町

項目	(1)	(2)	(3)	(4)	(5)	(6)
一般項目						
採取月日	9/9					
天候	晴					
気温	25.9					
水温	23.2					
透視度	>1					
生活環境項目						
pH	7.2					
DO	6.6					
BOD	1.3					
SS	4.4					
大腸菌数	92					

連番号	調査年度	河川名(地点名)	市町村名
316	2024	無量川(無量)	会津美里町

項目	(1)	(2)	(3)	(4)	(5)	(6)
一般項目						
採取月日	9/9					
天候	晴					
気温	28.8					
水温	24.3					
透視度	0.9					
生活環境項目						
pH	7.5					
DO	8.6					
BOD	0.8					
SS	3.9					
大腸菌数	150					

連番号	調査年度	河川名(地点名)	市町村名
317	2024	寺入川(寺入)	会津美里町

項目	(1)	(2)	(3)	(4)	(5)	(6)
一般項目						
採取月日	9/9					
天候	晴					
気温	27					
水温	23.3					
透視度	>1					
生活環境項目						
pH	7.1					
DO	7.5					
BOD	<0.5					
SS	4.6					
大腸菌数	21					

連番号	調査年度	河川名(地点名)	市町村名
318	2024	御正川(道西)	会津美里町

項目	(1)	(2)	(3)	(4)	(5)	(6)
一般項目						
採取月日	9/9					
天候	晴					
気温	27.6					
水温	21.6					
透視度	>1					
生活環境項目						
pH	7.1					
DO	9.1					
BOD	1.1					
SS	4.4					
大腸菌数	380					

連番号	調査年度	河川名(地点名)	市町村名
319	2024	川原町排水路(道上公園)	会津美里町

項目	(1)	(2)	(3)	(4)	(5)	(6)
一般項目						
採取月日	9/9					
天候	晴					
気温	28.0					
水温	21.7					
透視度	>1					
生活環境項目						
pH	7.5					
DO	9.1					
BOD	1.4					
SS	<1					
大腸菌数	290					

連番号	調査年度	河川名(地点名)	市町村名
320	2024	宮川(下流(栗村堰))	会津美里町

項目	(1)	(2)	(3)	(4)	(5)	(6)
一般項目						
採取月日	9/9					
天候	晴					
気温	27.0					
水温	21.3					
透視度	>1					
生活環境項目						
pH	7.0					
DO	8.5					
BOD	0.9					
SS	5.7					
大腸菌数	26000					

連番号	調査年度	河川名(地点名)	市町村名
321	2024	阿賀川(二川橋付近)	下郷町

項目	(1)	(2)	(3)	(4)	(5)	(6)
一般項目						
採取月日	9/18					
採取時刻	14:20					
天候	曇り					
気温	25.1					
水温	20.9					
採取位置	左岸					
採取水深	0.5					
生活環境項目						
pH	7.6					
DO	8.7					
BOD	0.5					
SS	1					
大腸菌数	82					
健康項目						
カドミウム	<0.0003					
全シアン	検出しない					
鉛	<0.005					
六価クロム	<0.005					
ヒ素	0.005					
総水銀	<0.0005					
アルキル水銀	検出しない					
PCB	検出しない					
ジクロロメタン	<0.002					
四塩化炭素	<0.0002					
1,2-ｼﾞｸﾛﾛｴﾀﾝ	<0.0004					
1,1-ｼﾞｸﾛﾛｴﾁﾚﾝ	<0.002					
ｼｽ-1,2-ｼﾞｸﾛﾛｴﾁﾚﾝ	<0.004					
1,1,1-ﾄﾘｸﾛﾛｴﾀﾝ	<0.0005					
1,1,2-ﾄﾘｸﾛﾛｴﾀﾝ	<0.0006					
ﾄﾘｸﾛﾛｴﾁﾚﾝ	<0.001					
ﾃﾄﾗｸﾛﾛｴﾁﾚﾝ	<0.0005					
1,3-ｼﾞｸﾛﾛﾌﾟﾛﾍﾟﾝ	<0.0002					
チウラム	<0.0006					
シマジン	<0.0003					
チオベンカルブ	<0.002					
ベンゼン	<0.001					
セレン	<0.001					
硝酸性窒素及び亜硝酸性窒素	0.34					
ふっ素	<0.1					
ほう素	0.05					
1,4-ｼﾞｵｷｻﾝ	<0.005					

連番号	調査年度	河川名(地点名)	市町村名
322	2024	阿賀川(八幡橋付近)	下郷町

項目	(1)	(2)	(3)	(4)	(5)	(6)
一般項目						
採取月日	9/18					
採取時刻	13:30					
天候	晴れ					
気温	29					
水温	20.5					
採取位置	右岸					
採取水深	0.5					
生活環境項目						
pH	7.7					
DO	8.5					
BOD	0.7					
SS	1					
大腸菌数	59					
健康項目						
カドミウム	<0.0003					
全シアン	検出しない					
鉛	<0.005					
六価クロム	<0.005					
ヒ素	<0.001					
総水銀	<0.0005					
アルキル水銀	検出しない					
PCB	検出しない					
ジクロロメタン	<0.002					
四塩化炭素	<0.0002					
1,2-ｼﾞｸﾛﾛｴﾀﾝ	<0.0004					
1,1-ｼﾞｸﾛﾛｴﾁﾚﾝ	<0.002					
ｼｽ-1,2-ｼﾞｸﾛﾛｴﾁﾚﾝ	<0.004					
1,1,1-ﾄﾘｸﾛﾛｴﾀﾝ	<0.0005					
1,1,2-ﾄﾘｸﾛﾛｴﾀﾝ	<0.0006					
ﾄﾘｸﾛﾛｴﾁﾚﾝ	<0.001					
ﾃﾄﾗｸﾛﾛｴﾁﾚﾝ	<0.0005					
1,3-ｼﾞｸﾛﾛﾌﾟﾛﾍﾟﾝ	<0.0002					
チウラム	<0.0006					
シマジン	<0.0003					
チオベンカルブ	<0.002					
ベンゼン	<0.001					
セレン	<0.001					
硝酸性窒素及び亜硝酸性窒素	0.27					
ふっ素	<0.1					
ほう素	<0.02					
1,4-ｼﾞｵｷｻﾝ	<0.005					

連番号	調査年度	河川名(地点名)	市町村名
323	2024	山王川(萩野　旧丸八亭裏)	南会津町

項目	(1)	(2)	(3)	(4)	(5)	(6)
一般項目						
採取月日	6/17	9/13	12/6			
採取時刻	11:40	13:30	12:31			
天候	晴れ	晴れ	雪			
気温	25.5	29.2	4.1			
水温	14.5	18.5	8			
流量	0.012	0.024	0.029			
採取位置	流心	流心	流心			
採取水深	0.1	0.2	0.14			
透視度	>1.00	>1.00	>1.00			
生活環境項目						
pH	7.5	7.4	7.2			
DO	9.0	8.0	10			
BOD	<0.5	<0.5	<0.5			
SS	<1	<1	<1			
大腸菌数	80	130	54			
全窒素	0.3	0.2	0.51			
全燐	<0.003	<0.003	0.004			

連番号	調査年度	河川名(地点名)	市町村名
324	2024	阿賀川(永田 永田橋下)	南会津町

項目	(1)	(2)	(3)	(4)	(5)	(6)
一般項目						
採取月日	6/17	9/13	12/6			
採取時刻	10:25	10:55	10:57			
天候	晴れ	晴れ	雪			
気温	26.3	29.7	9.1			
水温	20.5	22	6.5			
流量	0.704	2.316	0.86			
採取位置	流心	流心	流心			
採取水深	0.1	0.15	0.12			
透視度	>1.00	>1.00	>1.00			
生活環境項目						
pH	7.3	7.4	7.2			
DO	9.3	9.0	11			
BOD	<0.5	0.7	<0.5			
SS	<1	<1	<1			
大腸菌数	10	96	10			
全窒素	0.41	0.43	0.44			
全燐	0.007	0.009	0.005			

連番号	調査年度	河川名(地点名)	市町村名
325	2024	赤穂原川上流(針生 一の橋下)	南会津町

項目	(1)	(2)	(3)	(4)	(5)	(6)
一般項目						
採取月日	6/17	9/13	12/6			
採取時刻	11:05	11:45	11:55			
天候	晴れ	晴れ	雪			
気温	24.8	28.5	2			
水温	17.8	18	5			
流量	0.279	0.551	0.291			
採取位置	流心	流心	流心			
採取水深	0.37	0.29	0.45			
透視度	>1.00	>1.00	>1.00			
生活環境項目						
pH	7.1	7.3	7.0			
DO	9.6	9.0	11			
BOD	<0.5	<0.5	<0.5			
SS	<1	<1	1			
大腸菌数	2	10	4			
全窒素	0.08	0.05	0.05			
全燐	0.004	0.006	<0.003			

連番号	調査年度	河川名(地点名)	市町村名
326	2024	檜沢川上流(針生 芳賀沼製作所付近合流地点下流)	南会津町

項目	(1)	(2)	(3)	(4)	(5)	(6)
一般項目						
採取月日	6/17	9/13	12/6			
採取時刻	10:45	11:35	11:35			
天候	晴れ	晴れ	雪			
気温	25.4	29.8	3.8			
水温	19.1	21.9	5			
流量	1.398	1.022	3.594			
採取位置	流心	流心	流心			
採取水深	0.41	0.28	0.41			
透視度	>1.00	>1.00	>1.00			
生活環境項目						
pH	7.5	7.2	7.0			
DO	8.8	8.9	11.0			
BOD	<0.5	<0.5	<0.5			
SS	<1	<1	<1			
大腸菌数	32	45	4			
全窒素	0.17	0.1	0.13			
全燐	0.006	0.005	0.004			

連番号	調査年度	河川名(地点名)	市町村名
327	2024	檜沢川下流(高野 高野橋下)	南会津町

項目	(1)	(2)	(3)	(4)	(5)	(6)
一般項目						
採取月日	6/17	9/13	12/6			
採取時刻	10:10	11:10	11:10			
天候	晴れ	晴れ	雪			
気温	25.2	30.8	3.9			
水温	20.8	24.0	5.2			
流量	2.525	1.729	7.149			
採取位置	流心	流心	流心			
採取水深	0.74	0.25	0.25			
透視度	>1.00	>1.00	>1.00			
生活環境項目						
pH	7.1	7.2	7.0			
DO	9.5	8.9	12			
BOD	<0.5	<0.5	<0.5			
SS	1	<1	<1			
大腸菌数	32	55	12			
全窒素	0.24	0.16	0.15			
全燐	0.014	0.009	0.004			

連番号	調査年度	河川名(地点名)	市町村名
328	2024	大門川上流(田島 田島小学校脇)	南会津町

項目	(1)	(2)	(3)	(4)	(5)	(6)
一般項目						
採取月日	6/17	9/13	12/6			
採取時刻	9:50	10:40	10:35			
天候	晴れ	晴れ	雪			
気温	24.9	30.1	7.2			
水温	20.5	20.5	8			
流量	0.008	0.105	0.02			
採取位置	流心	流心	流心			
採取水深	0.04	0.11	0.03			
透視度	>1.00	>1.00	>1.00			
生活環境項目						
pH	7.3	7.2	7.0			
DO	9.2	9.1	10			
BOD	0.7	0.6	<0.5			
SS	1	2	<1			
大腸菌数	96	190	18			
全窒素	0.72	0.81	0.88			
全燐	0.011	0.009	0.005			

連番号	調査年度	河川名(地点名)	市町村名
329	2024	大門川下流(折橋 下田橋下)	南会津町

項目	(1)	(2)	(3)	(4)	(5)	(6)
一般項目						
採取月日	6/17	9/13	12/6			
採取時刻	9:30	10:20	10:18			
天候	晴れ	晴れ	雪			
気温	25.1	30.1	8.7			
水温	22.3	23.5	6.0			
流量	0.064	0.579	0.312			
採取位置	流心	流心	流心			
採取水深	0.04	0.14	0.05			
透視度	>1.00	>1.00	>1.00			
生活環境項目						
pH	7.4	7.5	7.2			
DO	9.7	9.4	12			
BOD	1.4	0.9	0.5			
SS	2	<1	<1			
大腸菌数	76	180	96			
全窒素	0.68	0.66	0.48			
全燐	0.071	0.024	0.01			

連番号	調査年度	河川名(地点名)	市町村名
330	2024	水無川上流(栗生沢 砂防指定地看板付近)	南会津町

項目	(1)	(2)	(3)	(4)	(5)	(6)
一般項目						
採取月日	6/17	9/13	12/6			
採取時刻	12:20	14:10	14:26			
天候	晴れ	晴れ	雪			
気温	25.0	28.2	4.1			
水温	17.2	19.5	6.0			
流量	0.037	0.053	0.242			
採取位置	流心	流心	流心			
採取水深	0.04	0.07	0.08			
透視度	>1.00	>1.00	>1.00			
生活環境項目						
pH	7.0	7.1	6.9			
DO	8.2	8.6	11			
BOD	<0.5	<0.5	<0.5			
SS	<1	<1	<1			
大腸菌数	52	110	<2			
全窒素	0.28	0.31	0.35			
全燐	<0.003	<0.003	<0.003			

連番号	調査年度	河川名(地点名)	市町村名
331	2024	水無川下流(水無 水無川橋下)	南会津町

項目	(1)	(2)	(3)	(4)	(5)	(6)
一般項目						
採取月日	6/17	9/13	12/6			
採取時刻	12:50	14:35	14:52			
天候	晴れ	晴れ	雪			
気温	25.4	29.2	3.3			
水温	23.8	24.0	5.1			
流量	0.044	1.016	1.035			
採取位置	流心	流心	流心			
採取水深	0.74	0.88	1			
透視度	>1.00	>1.00	>1.00			
生活環境項目						
pH	7.0	7.3	7.0			
DO	7.8	8.8	10			
BOD	<0.5	<0.5	<0.5			
SS	<1	<1	<1			
大腸菌数	16	240	<2			
全窒素	0.30	0.38	0.50			
全燐	0.003	0.003	0.004			

連番号	調査年度	河川名(地点名)	市町村名
332	2024	舘岩川上流(岩下 戸坪橋下)	南会津町

項目	(1)	(2)	(3)	(4)	(5)	(6)
一般項目						
採取月日	6/14	9/5	12/2			
採取時刻	14:10	13:45	10:25			
天候	晴れ	晴れ	晴れ			
気温	28.2	23.7	5.7			
水温	18.7	18.7	4.0			
流量	0.148	0.145	0.101			
採取位置	流心	流心	流心			
採取水深	0.25	0.2	0.24			
透視度	>1.00	>1.00	>1.00			
生活環境項目						
pH	7.1	7.1	6.9			
DO	8.6	8.6	11			
BOD	<0.5	<0.5	<0.5			
SS	<1	<1	<1			
大腸菌数	32	36	<2			
全窒素	0.23	0.18	0.24			
全燐	<0.003	<0.003	<0.003			

連番号	調査年度	河川名(地点名)	市町村名
333	2024	舘岩川下流(内川 旧金門製作所付近合流点上流)	南会津町

項目	(1)	(2)	(3)	(4)	(5)	(6)
一般項目						
採取月日	6/14	9/5	12/2			
採取時刻	11:45	11:55	12:15			
天候	晴れ	晴れ	晴れ			
気温	27.0	29.2	8.1			
水温	16.6	20.8	6.8			
流量	3.163	4.322	8.764			
採取位置	流心	流心	流心			
採取水深	0.48	0.43	0.45			
透視度	>1.00	>1.00	>1.00			
生活環境項目						
pH	7.4	7.3	7.1			
DO	9.3	9.3	11			
BOD	<0.5	<0.5	<0.5			
SS	<1	<1	<1			
大腸菌数	10	24	10			
全窒素	0.22	0.16	0.28			
全燐	0.006	0.004	<0.003			

連番号	調査年度	河川名(地点名)	市町村名
334	2024	湯ノ岐川上流(水引 しらかば公園白樺橋下)	南会津町

項目	(1)	(2)	(3)	(4)	(5)	(6)
一般項目						
採取月日	6/14	9/5	12/2			
採取時刻	12:00	13:00	11:15			
天候	晴れ	晴れ	晴れ			
気温	27.7	24.4	5.9			
水温	15.1	17.0	5.0			
流量	0.843	0.938	1.13			
採取位置	流心	流心	流心			
採取水深	0.3	0.29	0.35			
透視度	>1.00	>1.00	>1.00			
生活環境項目						
pH	7.4	7.7	7.6			
DO	9.5	9.0	12			
BOD	<0.5	<0.5	<0.5			
SS	<1	<1	<1			
大腸菌数	28	40	4			
全窒素	0.22	0.19	0.27			
全燐	0.008	0.005	<0.003			

連番号	調査年度	河川名(地点名)	市町村名
335	2024	湯ノ岐川下流(松戸原 穴沢橋下合流点上流)	南会津町

項目	(1)	(2)	(3)	(4)	(5)	(6)
一般項目						
採取月日	6/14	9/5	12/2			
採取時刻	13:30	13:15	10:55			
天候	晴れ	晴れ	晴れ			
気温	29.6	25.8	5.8			
水温	17.3	19.4	5.7			
流量	3.015	1.598	1.866			
採取位置	流心	流心	流心			
採取水深	0.51	0.65	0.95			
透視度	>1.00	>1.00	>1.00			
生活環境項目						
pH	7.5	7.3	7.3			
DO	9.0	8.8	11			
BOD	<0.5	<0.5	<0.5			
SS	<1	<1	<1			
大腸菌数	18	30	26			
全窒素	0.23	0.19	0.33			
全燐	0.008	0.007	0.003			

連番号	調査年度	河川名(地点名)	市町村名
336	2024	西根川上流(川衣 コンクリ橋付近)	南会津町

項目	(1)	(2)	(3)	(4)	(5)	(6)
一般項目						
採取月日	6/14	9/5	12/2			
採取時刻	12:20	12:45	11:35			
天候	晴れ	晴れ	晴れ			
気温	26.8	26.3	6.1			
水温	17.1	24.5	5.3			
流量	0.709	0.867	0.659			
採取位置	流心	流心	流心			
採取水深	0.19	0.13	0.15			
透視度	>1.00	>1.00	>1.00			
生活環境項目						
pH	7.4	7.4	7.4			
DO	8.9	8.6	11			
BOD	<0.5	<0.5	<0.5			
SS	1	16	<1			
大腸菌数	16	50	<2			
全窒素	0.2	0.23	0.22			
全燐	0.005	0.01	<0.003			

連番号	調査年度	河川名(地点名)	市町村名
337	2024	西根川下流(穴原 土合橋下合流点上流)	南会津町

項目	(1)	(2)	(3)	(4)	(5)	(6)
一般項目						
採取月日	6/14	9/5	12/2			
採取時刻	12:00	12:15	12:00			
天候	晴れ	晴れ	晴れ			
気温	27.6	24.9	6.3			
水温	17.4	20.0	5.8			
流量	1.89	1.09	2.525			
採取位置	流心	流心	流心			
採取水深	0.44	0.29	0.51			
透視度	>1.00	>1.00	>1.00			
生活環境項目						
pH	7.3	7.2	7.1			
DO	9.5	8.8	11			
BOD	<0.5	<0.5	<0.5			
SS	<1	6	<1			
大腸菌数	14	300	40			
全窒素	0.22	0.2	0.3			
全燐	0.004	0.009	0.003			

連番号	調査年度	河川名(地点名)	市町村名
338	2024	伊南川上流(大桃 屏風岩付近)	南会津町

項目	(1)	(2)	(3)	(4)	(5)	(6)
一般項目						
採取月日	6/14	9/5	12/2			
採取時刻	11:10	11:25	12:40			
天候	晴れ	晴れ	晴れ			
気温	26.1	30.1	5.7			
水温	16.2	19.5	5.5			
流量	2.721	2.573	3.302			
採取位置	流心	流心	流心			
採取水深	0.65	0.56	0.77			
透視度	>1.00	>1.00	>1.00			
生活環境項目						
pH	7.2	7.2	7.2			
DO	9.5	9.3	12			
BOD	<0.5	<0.5	<0.5			
SS	<1	<1	<1			
大腸菌数	10	26	18			
全窒素	0.14	0.16	0.21			
全燐	0.003	0.005	0.004			

連番号	調査年度	河川名(地点名)	市町村名
339	2024	伊南川中流(青柳 青柳橋下)	南会津町

項目	(1)	(2)	(3)	(4)	(5)	(6)
一般項目						
採取月日	6/14	9/5	12/2			
採取時刻	10:40	10:50	14:30			
天候	晴れ	晴れ	晴れ			
気温	28.3	28.5	11.6			
水温	19.6	22.5	7.9			
流量	6.963	5.513	24.25			
採取位置	流心	流心	流心			
採取水深	0.46	0.48	0.88			
透視度	>1.00	>1.00	>1.00			
生活環境項目						
pH	7.3	7.2	7.2			
DO	9.4	9.2	11			
BOD	<0.5	<0.5	<0.5			
SS	<1	1	<1			
大腸菌数	20	17	4			
全窒素	0.15	0.13	0.23			
全燐	0.005	0.003	<0.003			

連番号	調査年度	河川名(地点名)	市町村名
340	2024	伊南川下流(和泉田 和泉田橋下)	南会津町

項目	(1)	(2)	(3)	(4)	(5)	(6)
一般項目						
採取月日	6/14	9/5	12/2			
採取時刻	10:15	10:20	14:00			
天候	晴れ	晴れ	晴れ			
気温	27.2	29.5	12.1			
水温	21.5	23.0	9.1			
流量	7.395	10.188	39.807			
採取位置	流心	流心	流心			
採取水深	0.43	0.58	0.68			
透視度	>1.00	>1.00	>1.00			
生活環境項目						
pH	7.6	7.9	7.2			
DO	9.7	9.6	11			
BOD	<0.5	<0.5	<0.5			
SS	<1	<1	<1			
大腸菌数	26	24	6			
全窒素	0.23	0.09	0.27			
全燐	0.007	0.005	0.003			
健康項目						
カドミウム	<0.0003	<0.0003	<0.0003			
鉛	<0.001	<0.001	0.01			
ヒ素	0.002	0.002	0.001			
総水銀	<0.0005	<0.0005	<0.0005			
1,1,1-ﾄﾘｸﾛﾛｴﾀﾝ	<0.01	<0.01	<0.01			
ﾄﾘｸﾛﾛｴﾁﾚﾝ	<0.001	<0.001	<0.001			
ﾃﾄﾗｸﾛﾛｴﾁﾚﾝ	<0.001	<0.001	<0.001			

連番号	調査年度	河川名(地点名)	市町村名
341	2024	阿賀川下流(長野 長野橋下)	南会津町

項目	(1)	(2)	(3)	(4)	(5)	(6)
一般項目						
採取月日	6/17	9/13	12/6			
採取時刻	9:10	10:00	10:05			
天候	晴れ	晴れ	雪			
気温	24.4	28.9	7.3			
水温	19.5	23.0	6.5			
流量	2.743	7.76	9.162			
採取位置	流心	流心	流心			
採取水深	0.31	0.36	0.5			
透視度	>1.00	>1.00	>1.00			
生活環境項目						
pH	7.3	7.6	7.4			
DO	9.3	9.2	11			
BOD	0.5	0.7	<0.5			
SS	<1	<1	<1			
大腸菌数	68	84	28			
全窒素	0.45	0.40	0.35			
全燐	0.017	0.013	0.008			
健康項目						
カドミウム	<0.0003	<0.0003	<0.0003			
鉛	<0.001	<0.001	<0.001			
ヒ素	<0.001	<0.001	<0.001			
総水銀	<0.0005	<0.0005	<0.0005			
1,1,1-ﾄﾘｸﾛﾛｴﾀﾝ	<0.01	<0.01	<0.01			
ﾄﾘｸﾛﾛｴﾁﾚﾝ	<0.001	<0.001	<0.001			
ﾃﾄﾗｸﾛﾛｴﾁﾚﾝ	<0.001	<0.001	<0.001			

連番号	調査年度	河川名 （地点名）	市町村名
342	2024	小泉川（小泉橋県道）	相馬市

項目	(1)	(2)	(3)	(4)	(5)	(6)
一般項目						
採取月日	10/21	2/17				
採取時刻	10:35	11:00				
天候	晴れ	晴れ				
気温	15.4	10.4				
水温	15.5	8.1				
流量	0.24	0.025				
採取位置	流心	流心				
採取水深	0.1	0.1				
透視度	0.78	0.21				
生活環境項目						
pH	8.4	8.2				
BOD	0.8	1.6				
SS	14	17				
大腸菌群数	150	200				
全窒素	1.2	1.1				

連番号	調査年度	河川名 （地点名）	市町村名
343	2024	小泉川（新小泉橋）	相馬市

項目	(1)	(2)	(3)	(4)	(5)	(6)
一般項目						
採取月日	10/21	2/17				
採取時刻	11:05	11:45				
天候	晴れ	晴れ				
気温	16.9	11.3				
水温	16.9	10.3				
流量	欠測	0.071				
採取位置	流心	流心				
採取水深	0.1	0.1				
透視度	0.18	0.3				
生活環境項目						
pH	7.7	8.4				
BOD	0.6	2.7				
SS	39	31				
大腸菌群数	510	120				
全窒素	1.3	1.5				

連番号	調査年度	河川名 （地点名）	市町村名
344	2024	地蔵川（県道394号線地蔵川橋300m上流）	相馬市

項目	(1)	(2)	(3)	(4)	(5)	(6)
一般項目						
採取月日	10/21	2/17				
採取時刻	9:50	9:50				
天候	晴れ	晴れ				
気温	16.5	7				
水温	14.4	5.8				
流量	0.19	0.05				
採取位置	流心	流心				
採取水深	0.1	0.1				
透視度	>1	>1				
生活環境項目						
pH	7.5	7.6				
BOD	<0.5	0.9				
SS	1.6	<1				
大腸菌数	98	10				
全窒素	0.76	0.6				
全亜鉛	<0.005	0.006				

連番号	調査年度	河川名 （地点名）	市町村名
345	2024	地蔵川（上川原橋）	相馬市

項目	(1)	(2)	(3)	(2)	(5)	(6)
一般項目						
採取月日	10/21	2/17				
採取時刻	10:35	10:45				
天候	晴れ	晴れ				
気温	15.1	10.8				
水温	16	5.9				
流量	0.11	0.029				
採取位置	流心	流心				
採取水深	0.1	0.1				
透視度	>1	>1				
生活環境項目						
pH	7.6	7.6				
BOD	0.5	0.7				
SS	2.1	4.1				

連番号	調査年度	河川名 （地点名）	市町村名
346	2024	地蔵川（新城前橋）	相馬市

項目	(1)	(2)	(3)	(4)	(5)	(6)
一般項目						
採取月日	10/21	2/17				
採取時刻	10:10	10:05				
天候	晴れ	晴れ				
気温	18.8	9				
水温	15.3	5.5				
流量	0.16	0.078				
採取位置	流心	流心				
採取水深	0.1	0.1				
透視度	>1	>1				
生活環境項目						
pH	7.5	7.4				
BOD	0.7	1.1				
SS	2.3	1.6				

連番号	調査年度	河川名 （地点名）	市町村名
347	2024	梅川（成田）	相馬市

項目	(1)	(2)	(3)	(4)	(5)	(6)
一般項目						
採取月日	10/21	2/17				
採取時刻	9:20	9:40				
天候	晴れ	晴れ				
気温	11.5	7.3				
水温	17.6	15.9				
採取位置	流心	流心				
採取水深	0.1	0.1				
透視度	0.73	>1				
生活環境項目						
pH	7.7	7.8				
BOD	1.2	1.3				
SS	7.5	3				

連番号	調査年度	河川名 （地点名）	市町村名
348	2024	梅川(程田)	相馬市

項目	(1)	(2)	(3)	(4)	(5)	(6)
一般項目						
採取月日	10/21	2/17				
採取時刻	10:15	10:30				
天候	晴れ	晴れ				
気温	15	8.5				
水温	18	11				
採取位置	流心	流心				
採取水深	0.1	0.1				
透視度	0.65	0.58				
生活環境項目						
pH	8.1	8.0				
BOD	2.8	2.2				
SS	8.2	11				
大腸菌数	100	140				
全窒素	1.2	1.2				

連番号	調査年度	河川名 （地点名）	市町村名
349	2024	日下石川(大迎橋)	相馬市

項目	(1)	(2)	(3)	(4)	(5)	(6)
一般項目						
採取月日	10/21	2/17				
採取時刻	9:50	10:15				
天候	晴れ	晴れ				
気温	12	7.8				
水温	13.7	7.1				
流量	0.22	0.21				
採取位置	流心	流心				
採取水深	0.1	0.1				
透視度	>1	0.95				
生活環境項目						
pH	7.6	7.7				
BOD	0.9	1.9				
SS	4.5	3.1				
全窒素	0.72	0.79				

連番号	調査年度	河川名 （地点名）	市町村名
350	2024	宇多川(軽井沢)	相馬市

項目	(1)	(2)	(3)	(4)	(5)	(6)
一般項目						
採取月日	10/21	2/17				
採取時刻	8:45	8:45				
天候	晴れ	晴れ				
気温	8.8	1.2				
水温	11.6	1.8				
採取位置	流心	流心				
採取水深	0.1	0.1				
透視度	0.95	>1				
生活環境項目						
pH	7.3	7.5				
BOD	1.0	1.0				
SS	4.4	<1				
大腸菌数	21	140				
全窒素	1.8	3.7				

連番号	調査年度	河川名 （地点名）	市町村名
351	2024	宇多川(袋町付近)	相馬市

項目	(1)	(2)	(3)	(4)	(5)	(6)
一般項目						
採取月日	10/21	2/17				
採取時刻	9:15	9:25				
天候	晴れ	晴れ				
気温	9.4	6.3				
水温	13.3	5.4				
流量	1.34	0.3				
採取位置	流心	流心				
採取水深	0.1	0.1				
透視度	>1	>1				
生活環境項目						
pH	7.4	7.6				
BOD	<0.5	0.9				
SS	<1	<1				
大腸菌数	38	9				
全窒素	0.64	0.59				

連番号	調査年度	河川名 （地点名）	市町村名
352	2024	太田川(矢川原橋)	南相馬市

項目	(1)	(2)	(3)	(4)	(5)	(6)
一般項目						
採取月日	7/29	11/18				
採取時刻	15:28	11:33				
天候	晴	晴				
気温	32.7	12.4				
水温	27.3	14.2				
透視度	>1	>1				
生活環境項目						
pH	7.6	7.6				
DO	8.9	10				
BOD	<0.5	<0.5				
SS	1	<1				
大腸菌数	65	55				
全窒素	0.26	0.6				
全燐	0.01	0.005				

連番号	調査年度	河川名 （地点名）	市町村名
353	2024	太田川(新常磐橋)	南相馬市

項目	(1)	(2)	(3)	(4)	(5)	(6)
一般項目						
採取月日	7/29	11/18				
採取時刻	14:20	11:07				
天候	晴	晴				
気温	33.5	15.1				
水温	30.6	16.1				
透視度	0.55	>1				
生活環境項目						
pH	6.9	7.7				
DO	8.3	8.4				
BOD	<0.5	<0.5				
SS	10	4				
大腸菌数	35	26				
全窒素	0.19	0.37				
全燐	0.1	0.043				

連番号	調査年度	河川名 （地点名）	市町村名
354	2024	鶴江川(野馬橋)	南相馬市

項目	(1)	(2)	(3)	(4)	(5)	(6)
一般項目						
採取月日	7/29	11/18				
採取時刻	13:46	10:53				
天候	晴	晴				
気温	35.6	13.2				
水温	28.6	14.1				
透視度	0.81	0.90				
生活環境項目						
pH	7.1	7.1				
DO	7.5	8.8				
BOD	<0.5	<0.5				
SS	5	4				
大腸菌群数	91	77				
全窒素	0.26	0.52				
全燐	0.086	0.041				

連番号	調査年度	河川名 （地点名）	市町村名
355	2024	新田川(木戸内橋)	南相馬市

項目	(1)	(2)	(3)	(4)	(5)	(6)
一般項目						
採取月日	7/29	11/18				
採取時刻	9:15	13:24				
天候	曇	曇				
気温	31.7	16.2				
水温	28.4	15.4				
透視度	>1	>1				
生活環境項目						
pH	8.0	7.8				
DO	9.3	11				
BOD	<0.5	0.5				
SS	2	1				
大腸菌数	10	46				
全窒素	0.29	0.17				
全燐	0.019	0.012				

連番号	調査年度	河川名 （地点名）	市町村名
356	2024	新田川(新田橋)	南相馬市

項目	(1)	(2)	(3)	(4)	(5)	(6)
一般項目						
採取月日	7/29	11/18				
採取時刻	12:00	11:51				
天候	曇	晴				
気温	30.8	11.8				
水温	28.2	13.4				
透視度	>1	>1				
生活環境項目						
pH	7.9	7.8				
DO	9.4	11				
BOD	<0.5	<0.5				
SS	5	3				
大腸菌数	21	35				
全窒素	0.46	0.27				
全燐	0.027	0.015				

連番号	調査年度	河川名 （地点名）	市町村名
357	2024	新田川(須賀内橋)	南相馬市

項目	(1)	(2)	(3)	(4)	(5)	(6)
一般項目						
採取月日	7/29	11/18				
採取時刻	14:25	10:46				
天候	晴	晴				
気温	32.7	14.2				
水温	27.7	14.5				
透視度	>1	>1				
生活環境項目						
pH	7.4	7.2				
DO	8.8	10				
BOD	0.9	1.3				
SS	2	1				
大腸菌数	10	33				
全窒素	1.2	1.2				
全燐	0.098	0.055				

連番号	調査年度	河川名 （地点名）	市町村名
358	2024	新田川(栢ノ木橋)	南相馬市

項目	(1)	(2)	(3)	(4)	(5)	(6)
一般項目						
採取月日	7/29	11/18				
採取時刻	11:00	13:42				
天候	晴	曇				
気温	32.0	14.3				
水温	28.5	12.7				
透視度	>1	>1				
生活環境項目						
pH	8.4	7.9				
DO	8.9	11				
BOD	<0.5	0.5				
SS	3	1				
大腸菌数	46	110				
全窒素	0.30	0.2				
全燐	0.024	0.011				

連番号	調査年度	河川名 （地点名）	市町村名
359	2024	新田川(鮭川橋)	南相馬市

項目	(1)	(2)	(3)	(4)	(5)	(6)
一般項目						
採取月日	7/29	11/18				
採取時刻	14:46	10:28				
天候	晴	晴				
気温	32	14.7				
水温	27.9	14.4				
透視度	>1	>1				
生活環境項目						
pH	7.4	7.1				
DO	10	10				
BOD	0.9	0.5				
SS	2	1				
大腸菌数	6	41				
全窒素	0.7	1.1				
全燐	0.088	0.054				

連番号	調査年度	河川名 （地点名）	市町村名
360	2024	水無川(新小川橋)	南相馬市

項目	(1)	(2)	(3)	(4)	(5)	(6)
一般項目						
採取月日	7/29	11/18				
採取時刻	13:55	11:32				
天候	晴	晴				
気温	33	12.0				
水温	27.2	14.8				
透視度	>1	>1				
生活環境項目						
pH	7.8	7.6				
DO	9.0	11				
BOD	1.4	<0.5				
SS	2	1				
大腸菌数	10	240				
全窒素	1.0	2.0				
全燐	0.037	0.020				

連番号	調査年度	河川名 （地点名）	市町村名
361	2024	笹部川(切付橋)	南相馬市

項目	(1)	(2)	(3)	(4)	(5)	(6)
一般項目						
採取月日	7/29	11/18				
採取時刻		11:52				
天候	曇	晴				
気温		16.2				
水温		15.4				
流量	満水不測					
透視度		>1				
生活環境項目						
pH		7.4				
DO		10				
BOD		0.9				
SS		<1				
大腸菌数		200				
全窒素		1.00				
全燐		0.031				

連番号	調査年度	河川名 （地点名）	市町村名
362	2024	大木戸川(道場橋)	南相馬市

項目	(1)	(2)	(3)	(4)	(5)	(6)
一般項目						
採取月日	7/29	11/18				
採取時刻	13:34	13:24				
天候	曇	晴				
気温	32.0	15.4				
水温	27.3	15.1				
透視度	>1	>1				
生活環境項目						
pH	8	7.5				
DO	9.6	11				
BOD	0.6	0.6				
SS	3	1				
大腸菌数	39	48				
全窒素	1.4	2.4				
全燐	0.046	0.024				

連番号	調査年度	河川名 （地点名）	市町村名
363	2024	真野川(御山橋)	南相馬市

項目	(1)	(2)	(3)	(4)	(5)	(6)
一般項目						
採取月日	7/29	11/18				
採取時刻	9:15	8:55				
天候	晴	晴				
気温	30.4	13.0				
水温	25.8	14.1				
透視度	>1	>1				
生活環境項目						
pH	7.4	7.4				
DO	9.5	10				
BOD	0.6	<0.5				
SS	1	<1				
大腸菌群数	15	34				
全窒素	0.24	0.51				
全燐	0.007	0.006				

連番号	調査年度	河川名 （地点名）	市町村名
364	2024	真野川(落合橋)	南相馬市

項目	(1)	(2)	(3)	(4)	(5)	(6)
一般項目						
採取月日	7/29	11/18				
採取時刻	9:40	9:19				
天候	晴	晴				
気温	30.9	14.6				
水温	28.4	16.1				
透視度	>1	>1				
生活環境項目						
pH	7.0	6.8				
DO	7.2	8.1				
BOD	<0.5	<0.5				
SS	2	2				
大腸菌数	19	30				
全窒素	0.72	0.89				
全燐	0.027	0.013				

連番号	調査年度	河川名 （地点名）	市町村名
365	2024	真野川(真島橋)	南相馬市

項目	(1)	(2)	(3)	(4)	(5)	(6)
一般項目						
採取月日	7/29	11/18				
採取時刻	9:15	9:43				
天候	晴	晴				
気温	29.8	14.9				
水温	28.7	15.3				
透視度	0.87	>1				
生活環境項目						
pH	7.7	7.9				
DO	7.2	8.6				
BOD	1.2	<0.5				
SS	3	2				
大腸菌群数	9	15				
全窒素	0.35	0.35				
全燐	0.060	0.032				

連番号	調査年度	河川名 （地点名）	市町村名
366	2024	小高川（ハツカラ橋）	南相馬市

項目	(1)	(2)	(3)	(4)	(5)	(6)
一般項目						
採取月日	7/29	11/18				
採取時刻	13:27	9:02				
天候	晴	晴				
気温	32.6	10.2				
水温	31.1	12.6				
透視度	0.70	0.70				
生活環境項目						
pH	7.5	8.0				
DO	7.4	8.1				
BOD	<0.5	<0.5				
SS	6	10				
大腸菌数	20	23				
全窒素	0.1	0.19				
全燐	0.093	0.035				

連番号	調査年度	河川名 （地点名）	市町村名
367	2024	小高川（吉名橋）	南相馬市

項目	(1)	(2)	(3)	(4)	(5)	(6)
一般項目						
採取月日	7/29	11/18				
採取時刻	9:52	13:24				
天候	晴	曇				
気温	33.4	10.2				
水温	25.3	15				
透視度	>1	>1				
生活環境項目						
pH	7.4	7.3				
DO	9.2	9.9				
BOD	<0.5	<0.5				
SS	2	1				
大腸菌数	29	36				
全窒素	0.75	1				
全燐	0.021	0.006				

連番号	調査年度	河川名 （地点名）	市町村名
368	2024	小高川（琵琶橋南）	南相馬市

項目	(1)	(2)	(3)	(4)	(5)	(6)
一般項目						
採取月日	7/29	11/18				
採取時刻	14:46	14:18				
天候	晴	曇				
気温	35.0	10.6				
水温	28.5	14.0				
透視度	>1	>1				
生活環境項目						
pH	7.3	7.4				
DO	8.8	10				
BOD	<0.5	<0.5				
SS	3	1				
大腸菌数	2	24				
全窒素	0.49	1.10				
全燐	0.031	0.017				

連番号	調査年度	河川名 （地点名）	市町村名
369	2024	小高川（善丁橋）	南相馬市

項目	(1)	(2)	(3)	(4)	(5)	(6)
一般項目						
採取月日	7/29	11/18				
採取時刻	14:24	14:03				
天候	晴	曇				
気温	34.4	9.4				
水温	29.4	13.6				
透視度	0.8	1.0				
生活環境項目						
pH	7.2	7.7				
DO	9.3	11				
BOD	0.6	<0.5				
SS	5	2				
大腸菌数	4	60				
全窒素	0.70	1.00				
全燐	0.063	0.039				

連番号	調査年度	河川名 （地点名）	市町村名
370	2024	小高川（西田橋）	南相馬市

項目	(1)	(2)	(3)	(4)	(5)	(6)
一般項目						
採取月日	7/29	11/18				
採取時刻	9:35	14:54				
天候	晴	曇				
気温	34	10.7				
水温	24.8	12.3				
透視度	>1	>1				
生活環境項目						
pH	7.5	7.6				
DO	9.2	10				
BOD	<0.5	<0.5				
SS	1	<1				
大腸菌数	41	18				
全窒素	0.21	0.34				
全燐	0.010	0.004				

連番号	調査年度	河川名 （地点名）	市町村名
371	2024	新川（越戸畑橋）	南相馬市

項目	(1)	(2)	(3)	(4)	(5)	(6)
一般項目						
採取月日	7/29	11/18				
採取時刻	11:22	10:00				
天候	晴	晴				
気温	34.4	15				
水温	29.8	14.1				
透視度	0.28	0.45				
生活環境項目						
pH	7.5	7.4				
DO	10.0	8.3				
BOD	1.8	1.2				
SS	27	15				
大腸菌群数	6	24				
全窒素	0.62	1				
全燐	0.18	0.13				

連番号	調査年度	河川名 （地点名）	市町村名
372	2024	北鳩原川（道下橋）	南相馬市

項目	(1)	(2)	(3)	(4)	(5)	(6)
一般項目						
採取月日	7/29	11/18				
採取時刻	15:01	13:25				
天候	晴	曇				
気温	34.6	14.2				
水温	28.9	14.7				
透視度	0.70	>1				
生活環境項目						
pH	7.3	7.5				
DO	7.8	10				
BOD	0.6	<0.5				
SS	11	2				
大腸菌数	100	6				
全窒素	0.40	0.39				
全燐	0.075	0.018				

連番号	調査年度	河川名 （地点名）	市町村名
373	2024	前川（竹ノ内橋）	南相馬市

項目	(1)	(2)	(3)	(4)	(5)	(6)
一般項目						
採取月日	7/29	11/18				
採取時刻	14:46	13:38				
天候	晴	曇				
気温	35.0	11.8				
水温	28.5	14				
透視度	>1	>1				
生活環境項目						
pH	7.3	7.2				
DO	7.9	10				
BOD	<0.5	<0.5				
SS	7	<1				
大腸菌数	97	12				
全窒素	0.32	0.70				
全燐	0.017	0.012				

連番号	調査年度	河川名 （地点名）	市町村名
374	2024	川房川（根岸橋）	南相馬市

項目	(1)	(2)	(3)	(4)	(5)	(6)
一般項目						
採取月日	7/29	11/18				
採取時刻	9:14	15:10				
天候	晴	晴				
気温	32.9	10.9				
水温	24.7	13.3				
透視度	>1	>1				
生活環境項目						
pH	7.6	7.3				
DO	9.3	10				
BOD	<0.5	<0.5				
SS	<1	<1				
大腸菌数	48	26				
全窒素	0.25	0.37				
全燐	0.012	0.005				

連番号	調査年度	河川名 （地点名）	市町村名
375	2023	宮田川（羽和形橋）	南相馬市

項目	(1)	(2)	(3)	(4)	(5)	(6)
一般項目						
採取月日	7/29	11/18				
採取時刻	11:00	9:42				
天候	晴	晴				
気温	35.3	14.1				
水温	31	16.7				
透視度	>1	0.95				
生活環境項目						
pH	7.4	8.0				
DO	8.0	7.9				
BOD	0.5	0.6				
SS	4	6				
大腸菌数	10	26				
全窒素	0.16	0.16				
全燐	0.067	0.029				

連番号	調査年度	河川名 （地点名）	市町村名
376	2024	宮田川（宮田川橋）	南相馬市

項目	(1)	(2)	(3)	(4)	(5)	(6)
一般項目						
採取月日	7/29	11/18				
採取時刻	10:40	9:21				
天候	晴	晴				
気温	35	15.4				
水温	27.5	13.6				
透視度	>1	0.95				
生活環境項目						
pH	7.4	7.2				
DO	9.3	8.4				
BOD	<0.5	<0.5				
SS	3	4				
大腸菌数	51	190				
全窒素	0.20	0.44				
全燐	0.070	0.047				

連番号	調査年度	河川名 （地点名）	市町村名
377	2024	宮田川（行津橋）	南相馬市

項目	(1)	(2)	(3)	(4)	(5)	(6)
一般項目						
採取月日	7/29	11/18				
採取時刻	10:15	9:02				
天候	晴	晴				
気温	34	10.2				
水温	26.8	12.6				
透視度	>1	0.75				
生活環境項目						
pH	7.7	7.6				
DO	10	10				
BOD	0.5	0.6				
SS	2	5				
大腸菌数	500	150				
全窒素	0.42	0.68				
全燐	0.070	0.079				

連番号	調査年度	河川名 （地点名）	市町村名
378	2024	都市下水路	南相馬市

項目	(1)	(2)	(3)	(4)	(5)	(6)
一般項目						
採取月日	7/29	11/18				
採取時刻	15:21	10:15				
天候	晴	晴				
気温	33	16.5				
水温	30.4	15.4				
透視度	>1	0.95				
生活環境項目						
pH	7.7	7.6				
DO	10	13				
BOD	0.7	<0.5				
SS	5	1				
大腸菌数	160	68				
全窒素	0.40	2.40				
全燐	0.030	0.016				

連番号	調査年度	河川名 （地点名）	市町村名
379	2024	岩沢川(河口付近)	広野町

項目	(1)	(2)	(3)	(4)	(5)	(6)
一般項目						
採取月日	6/17	8/8	10/23	12/11		
採取時刻	12:15	11:50	10:35	12:05		
天候	晴	晴	曇	曇		
気温	25.5	32.2	21.0	7.0		
水温	23.3	27.4	18.0	7.5		
流量	0.03	0.034	0.038	0.03		
採取位置	流心	流心	流心	流心		
生活環境項目						
pH	8.1	8.4	7.7	7.7		
BOD	1.1	1.3	1.1	1.4		
SS	2.2	2.5	4.7	1.9		
大腸菌群数	280	270	66	24		
全窒素	1.4	1.9	1.3	1.8		
全燐	0.082	0.1	0.061	0.048		

連番号	調査年度	河川名 （地点名）	市町村名
380	2024	北迫川(河口付近)	広野町

項目	(1)	(2)	(3)	(4)	(5)	(6)
一般項目						
採取月日	6/17	8/8	10/23	12/11		
採取時刻	12:00	11:35	10:15	11:50		
天候	晴	晴	曇	曇		
気温	29.1	33.5	22.5	9.7		
水温	25.1	28.3	18.0	8.1		
流量	0.19	0.14	0.43	0.22		
採取位置	流心	流心	流心	流心		
生活環境項目						
pH	7.2	7.7	7.2	7.0		
BOD	1.0	1.4	<0.5	0.6		
SS	2.1	1.5	1.7	<1		
大腸菌数	67	61	520	73		
全窒素	0.43	0.39	0.52	0.35		
全燐	0.048	0.046	0.028	0.021		

連番号	調査年度	河川名 （地点名）	市町村名
381	2024	浅見川(坊田橋付近)	広野町

項目	(1)	(2)	(3)	(4)	(5)	(6)
一般項目						
採取月日	6/17	8/8	10/23	12/11		
採取時刻	11:45	11:25	10:00	11:35		
天候	晴	晴	曇	曇		
気温	32.1	32.2	22.5	9.9		
水温	24.0	28.1	16.8	7.5		
流量	0.37	0.26	0.57	0.23		
採取位置	流心	流心	流心	流心		
生活環境項目						
pH	7.4	7.4	7.2	7		
BOD	0.8	1.3	<0.5	<0.5		
SS	2	2.2	1.2	<1		
大腸菌数	47	21	110	52		
全窒素	0.36	0.34	0.54	0.45		
全燐	0.029	0.033	0.017	0.013		

連番号	調査年度	河川名 （地点名）	市町村名
382	2024	折木川(高萩橋付近)	広野町

項目	(1)	(2)	(3)	(4)	(5)	(6)
一般項目						
採取月日	6/17	8/8	10/23	12/11		
採取時刻	11:25	11:05	9:45	11:20		
天候	晴	晴	曇	曇		
気温	30.5	32.0	22.0	9.8		
水温	22.9	26.6	17.5	7.5		
流量	0.088	0.15	0.28	0.14		
採取位置	流心	流心	流心	流心		
生活環境項目						
pH	7.5	7.6	7.3	7.1		
BOD	1.0	1.1	0.6	0.5		
SS	1.8	2.1	2.1	<1		
大腸菌数	83	56	140	26		
全窒素	0.25	0.24	0.34	0.27		
全燐	0.033	0.026	0.023	0.014		

連番号	調査年度	河川名 （地点名）	市町村名
383	2024	境川(A)	富岡町

項目	(1)	(2)	(3)	(4)	(5)	(6)
一般項目						
採取月日	6/20	8/5	11/18	2/13		
採取時刻	9:30	9:05	14:15	9:40		
天候	晴	晴	晴	曇		
気温	24.5	28.5	11.0	5.8		
水温	19.2	23.9	12.3	4.5		
流量	0.024	0.17	0.013	0.006		
採取位置	流心	流心	流心	流心		
透視度	≧1	≧1	≧1	≧1		
生活環境項目						
pH	7.4	7.4	7.3	7.2		
BOD	0.7	1.1	0.7	1.1		
COD	2.4	2.0	3.2	3.0		
SS	1.5	4.6	≦1	≦1		
大腸菌群数	120	150	240	7		
全窒素	0.46	0.41	0.55	0.46		
全燐	0.022	0.01	0.01	0.007		

連番号	調査年度	河川名 （地点名）	市町村名
384	2024	境川(C)	富岡町

項目	(1)	(2)	(3)	(4)	(5)	(6)
一般項目						
採取月日	6/20	8/5	11/18	2/13		
採取時刻	9:55	9:35	13:45	10:20		
天候	晴	晴	晴	曇		
気温	23.4	28.0	10.4	2.8		
水温	19.4	23.8	11.6	4.3		
流量	0.0078	0.0033	0.0056	0.008		
採取位置	流心	流心	流心	流心		
透視度	≧1	≧1	≧1	≧1		
生活環境項目						
pH	7.4	7.3	7.2	7.2		
BOD	0.8	1.4	1.2	0.8		
COD	7.9	8.4	9.0	4.4		
SS	2.6	9.1	5	2		
大腸菌群数	450	740	290	2		
全窒素	0.53	0.64	0.62	0.23		
全燐	0.11	0.046	0.046	0.023		

連番号	調査年度	河川名 （地点名）	市町村名
385	2024	富岡川(一)	富岡町

項目	(1)	(2)	(3)	(4)	(5)	(6)
一般項目						
採取月日	6/20	8/5	11/18	2/13		
採取時刻	10:25	10:00	13:15	10:50		
天候	晴	晴	晴	曇		
気温	24	29	12	5.5		
水温	21.4	25.6	14.2	7.4		
流量	0.91	0.61	1.54	0.36		
採取位置	流心	流心	流心	流心		
透視度	≧1	≧1	≧1	≧1		
生活環境項目						
pH	7.3	7.2	7.2	7.2		
BOD	0.8	0.8	0.6	0.6		
COD	2.4	2.3	2.6	1.7		
SS	3.5	4.8	1.8	4		
大腸菌群数	45	34	190	80		
全窒素	0.49	0.46	0.68	0.51		
全燐	0.023	0.014	0.014	0.016		

連番号	調査年度	河川名 （地点名）	市町村名
386	2024	藪倉川(下流)	富岡町

項目	(1)	(2)	(3)	(4)	(5)	(6)
一般項目						
採取月日	6/20	8/5	11/18	2/13		
採取時刻	12:00	11:40	10:10	14:10		
天候	晴	晴	晴	曇		
気温	22.5	27.0	10	2.9		
水温	19.8	23.4	12.1	7.3		
流量	0.024	0.0085	0.0054	0.02		
採取位置	流心	流心	流心	右岸		
透視度	≧1	≧1	0.41	≧1		
生活環境項目						
pH	7.8	7.5	7.3	7.7		
BOD	<0.5	0.8	1.4	0.6		
COD	2.2	4.1	8.2	2.1		
SS	≦1	1.2	4.6	≦1		
大腸菌群数	390	320	1,400	48		
全窒素	0.6	0.48	0.84	0.45		
全燐	0.041	0.039	0.039	0.022		

連番号	調査年度	河川名 （地点名）	市町村名
387	2024	藪倉川(一)	富岡町

項目	(1)	(2)	(3)	(4)	(5)	(6)
一般項目						
採取月日	6/20	8/5	11/18	2/13		
採取時刻	11:50	11:25	9:55	13:50		
天候	晴	晴	晴	曇		
気温	21.9	26	9.2	2		
水温	18.4	22.4	11.8	8.2		
流量	0.019	0.0061	0.0065	0.017		
採取位置	流心	流心	流心	流心		
透視度	≧1	≧1	0.39	≧1		
生活環境項目						
pH	7.8	7.7	7.3	6.6		
BOD	<0.5	0.5	1.6	0.7		
COD	1.9	3.6	9.2	1.9		
SS	1.6	≦1	7.9	1.4		
大腸菌群数	340	470	820	37		
全窒素	0.59	0.46	1.1	0.49		
全燐	0.044	0.046	0.046	0.026		

連番号	調査年度	河川名 （地点名）	市町村名
388	2024	六反田川(蒲の沢)	富岡町

項目	(1)	(2)	(3)	(4)	(5)	(6)
一般項目						
採取月日	6/20	8/5	11/18	2/13		
採取時刻	11:30	11:05	10:30	14:40		
天候	晴	晴	晴	曇		
気温	28.1	31.0	11.5	2.9		
水温	20.3	22.5	12.2	5.4		
流量	0.0070	0.0068	0.012	0.0030		
採取位置	流心	流心	流心	流心		
透視度	≧1	≧1	≧1	≧1		
生活環境項目						
pH	7.6	7.6	7.2	7.5		
BOD	0.7	0.8	1.3	0.6		
COD	4.1	3.4	6.6	2.3		
SS	1.2	1.4	3.1	1.2		
大腸菌群数	310	1,400	790	4		
全窒素	0.26	0.3	0.51	0.35		
全燐	0.047	0.024	0.024	0.049		

連番号	調査年度	河川名 （地点名）	市町村名
389	2024	六反田川（六反田橋付近）	富岡町

項目	(1)	(2)	(3)	(4)	(5)	(6)
一般項目						
採取月日	6/20	8/5	11/18	2/13		
採取時刻	11:10	10:50	11:00	11:20		
天候	晴	晴	晴	曇		
気温	23.0	30.5	9.0	5.3		
水温	19.2	24.0	12.0	3.2		
流量	0.031	0.02	0.04	0.023		
採取位置	流心	流心	流心	流心		
透視度	≧1	≧1	0.71	≧1		
生活環境項目						
pH	7.5	7.5	7.3	7.3		
BOD	0.8	1.2	1.5	0.8		
COD	5.0	4.6	5.9	3.1		
SS	2.4	5.2	3.8	2.6		
大腸菌群数	310	400	1,500	56		
全窒素	0.61	0.56	0.45	0.17		
全燐	0.053	0.033	0.033	0.023		

連番号	調査年度	河川名 （地点名）	市町村名
390	2024	紅葉川（河口付近）	富岡町

項目	(1)	(2)	(3)	(4)	(5)	(6)
一般項目						
採取月日	6/20	8/5	11/18	2/13		
採取時刻	10:50	10:30	11:40	13:20		
天候	晴	晴	晴	曇		
気温	24.9	31.0	11.0	3.2		
水温	20.7	28.3	14.0	7.1		
流量	0.15	0.067	0.2	0.0037		
採取位置	流心	流心	流心	流心		
透視度	≧1	0.55	0.85	0.94		
生活環境項目						
pH	7.4	7.3	7.2	7.2		
BOD	0.8	1.8	0.8	1.3		
COD	3.7	3.9	4.1	3.5		
SS	2.5	9.8	3.2	3.7		
大腸菌群数	250	130	540	3		
全窒素	0.33	0.39	0.46	0.30		
全燐	0.04	0.026	0.026	0.026		

連番号	調査年度	河川名 （地点名）	市町村名
391	2024	北沢川（北沢川と小入野川の合流地点の北沢川上流側）	大熊町

項目	(1)	(2)	(3)	(4)	(5)	(6)
一般項目						
採取月日	6/6	8/29	11/5	1/8		
生活環境項目						
pH	7.9	8.2	7.8	8.2		
BOD	0.8	0.7	1.1	1.6		
COD	5.7	6.3	6.8	6.5		
SS	ND	ND	5.3	2.8		
n-ヘキサン抽出物質	ND	ND	ND	ND		
全窒素	0.49	0.39	0.54	0.39		
全燐	ND	0.021	0.027	ND		
カドミウム	ND	ND	ND	ND		

連番号	調査年度	河川名 （地点名）	市町村名
392	2024	小入野川（河口付近）	大熊町

項目	(1)	(2)	(3)	(4)	(5)	(6)
一般項目						
採取月日	6/6	8/29	11/5	1/8		
生活環境項目						
pH	7.7	7.8	7.8	7.9		
BOD	1.0	1.4	0.6	0.8		
COD	5.3	6.1	5.9	5.0		
SS	5.7	6	6.2	3.5		
n-ヘキサン抽出物質	ND	ND	ND	ND		
全窒素	0.71	0.72	0.71	0.61		
全燐	0.031	0.03	0.033	ND		
カドミウム	ND	ND	ND	ND		

連番号	調査年度	河川名 （地点名）	市町村名
393	2024	請戸中島（地先）	浪江町

項目	(1)	(2)	(3)	(4)	(5)	(6)
一般項目						
採取月日	3/14					
採取時刻	9:30					
天候	晴					
気温	10.0					
水温	10.0					
流量	表層					
採取水深	0.5					
生活環境項目						
pH	8.1					
COD	1.7					
SS	7.3					
大腸菌数	2					
全窒素	2.2					

連番号	調査年度	河川名 （地点名）	市町村名
394	2024	葛尾川(大放地点)	葛尾村

項目	(1)	(2)	(3)	(4)	(5)	(6)
生活環境項目						
pH	7.8					
DO	12					
BOD	<0.5					
SS	1					
大腸菌数	17					
全亜鉛	<0. 01					

連番号	調査年度	河川名 （地点名）	市町村名
395	2024	葛尾川(下落合地点)	葛尾村

項目	(1)	(2)	(3)	(4)	(5)	(6)
生活環境項目						
pH	7.8					
DO	12					
BOD	<0.5					
SS	2					
大腸菌数	46					
全亜鉛	<0. 01					

連番号	調査年度	河川名 （地点名）	市町村名
396	2024	三滝川(中里　水神橋)	新地町

項目	(1)	(2)	(3)	(4)	(5)	(6)
一般項目						
採取月日	9/10					
採取時刻	10:15					
天候	曇					
気温	29					
水温	23					
流量	0.9					
生活環境項目						
pH	7.8					
BOD	0.6					
COD	2.5					
SS	3.8					
大腸菌数	120					
全窒素	2.8					
全燐	<0. 05					

連番号	調査年度	河川名 （地点名）	市町村名
397	2024	三滝川(県道相馬亘理線上)	新地町

項目	(1)	(2)	(3)	(4)	(5)	(6)
一般項目						
採取月日	9/20					
採取時刻	10:00					
天候	雨					
気温	24.0					
水温	21.2					
生活環境項目						
pH	7.8					
BOD	0.6					
COD	2.9					
SS	7.2					
大腸菌数	150					
全窒素	1.3					
全燐	0.07					

連番号	調査年度	河川名 （地点名）	市町村名
398	2024	埒川(斎藤製材所前)	新地町

項目	(1)	(2)	(3)	(4)	(5)	(6)
一般項目						
採取月日	9/10					
採取時刻	9:15					
天候	曇					
気温	27					
水温	22.5					
流量	1.1					
生活環境項目						
pH	7.6					
BOD	0.7					
COD	5.0					
SS	7.7					
大腸菌数	300					
全窒素	1.6					
全燐	0.1					

連番号	調査年度	河川名 （地点名）	市町村名
399	2024	埒川(岩崎橋)	新地町

項目	(1)	(2)	(3)	(4)	(5)	(6)
一般項目						
採取月日	9/20					
採取時刻	9:45					
天候	雨					
気温	25.0					
水温	22.2					
生活環境項目						
pH	7.6					
BOD	0.8					
COD	4.2					
SS	3.4					
大腸菌数	510					
全窒素	1.4					
全燐	0.05					

連番号	調査年度	河川名 （地点名）	市町村名
400	2024	砂子田川(杉目　車橋)	新地町

項目	(1)	(2)	(3)	(4)	(5)	(6)
一般項目						
採取月日	9/20					
採取時刻	10:20					
天候	雨					
気温	24.0					
水温	22.0					
流量	2					
生活環境項目						
pH	7.5					
BOD	0.8					
COD	3.3					
SS	14					
大腸菌数	480					
全窒素	1.6					
全燐	<0.05					

連番号	調査年度	河川名 （地点名）	市町村名
401	2024	砂子田川(中島橋)	新地町

項目	(1)	(2)	(3)	(4)	(5)	(6)
一般項目						
採取月日	9/10					
採取時刻	11:25					
天候	曇					
気温	29.0					
水温	26.9					
流量	7.9					
生活環境項目						
pH	8.3					
BOD	1.0					
COD	2.5					
SS	11					
大腸菌数	33					
全窒素	3.5					
全燐	0.07					

連番号	調査年度	河川名 （地点名）	市町村名
402	2024	濁川(国道6号線)	新地町

項目	(1)	(2)	(3)	(4)	(5)	(6)
一般項目						
採取月日	9/10					
採取時刻	13:40					
天候	曇					
気温	28.0					
水温	25.0					
流量	1					
生活環境項目						
pH	7.5					
BOD	0.7					
COD	2.4					
SS	3.4					
大腸菌数	120					
全窒素	4.9					
全燐	0.05					

連番号	調査年度	河川名 （地点名）	市町村名
403	2024	濁川(田中橋)	新地町

項目	(1)	(2)	(3)	(4)	(5)	(6)
一般項目						
採取月日	9/20					
採取時刻	10:40					
天候	雨					
気温	24.0					
水温	23.0					
生活環境項目						
pH	7.3					
BOD	0.9					
COD	5.6					
SS	10					
大腸菌数	60					
全窒素	1.7					
全燐	0.06					

連番号	調査年度	河川名 （地点名）	市町村名
404	2024	牛川(富倉溜池南)	新地町

項目	(1)	(2)	(3)	(4)	(5)	(6)
一般項目						
採取月日	9/10					
採取時刻	14:35					
天候	曇					
気温	28.0					
水温	26.0					
流量	0.9					
生活環境項目						
pH	7.8					
BOD	1.3					
COD	4.0					
SS	10					
大腸菌数	430					
全窒素	1.3					
全燐	0.07					

連番号	調査年度	河川名 （地点名）	市町村名
405	2024	地蔵川(立田川合流地点)	新地町

項目	(1)	(2)	(3)	(4)	(5)	(6)
一般項目						
採取月日	9/20					
採取時刻	11:20					
天候	雨					
気温	24.0					
水温	23.5					
生活環境項目						
pH	7.6					
BOD	1.6					
COD	5.4					
SS	38					
大腸菌数	370					
全窒素	2.7					
全燐	0.34					

連番号	調査年度	河川名 （地点名）	市町村名
406	2024	立田川（菅谷）	新地町

項目	(1)	(2)	(3)	(4)	(5)	(6)
一般項目						
採取月日	9/20					
採取時刻	14:50					
天候	曇					
気温	25.0					
水温	21.2					
流量	2					
生活環境項目						
pH	8.1					
BOD	<0.5					
COD	4.3					
SS	<1.0					
大腸菌数	220					
全窒素	1.3					
全燐	<0.05					

連番号	調査年度	河川名 （地点名）	市町村名
407	2024	立田川（藤崎JR下）	新地町

項目	(1)	(2)	(3)	(4)	(5)	(6)
一般項目						
採取月日	9/20					
採取時刻	14:00					
天候	曇					
気温	25.0					
水温	22.0					
流量	5.3					
生活環境項目						
pH	7.7					
BOD	1.0					
COD	4.5					
SS	15					
大腸菌数	600					
全窒素	1.3					
全燐	0.07					

連番号	調査年度	河川名（地点名）	市町村名
408	2024	新田川（草野）	飯舘村

項目	(1)	(2)	(3)	(4)	(5)	(6)
一般項目						
採取月日	7/23	1/30				
採取時刻	13:10	10:40				
天候	晴	晴				
気温	33.0	0.0				
水温	27.5	3.5				
生活環境項目						
pH	7.2	7.4				
DO	8.4	14				
BOD	1.6	<1.0				
COD	6.1	2.6				
SS	1.5	<1.0				
大腸菌数	200	20				
全窒素	0.9	0.7				
全燐	0.08	0.02				

連番号	調査年度	河川名（地点名）	市町村名
409	2024	新田川（小宮）	飯舘村

項目	(1)	(2)	(3)	(4)	(5)	(6)
一般項目						
採取月日	7/23	1/30				
採取時刻	14:20	11:00				
天候	晴	曇				
気温	32.0	0.0				
水温	28.0	4.0				
生活環境項目						
pH	7.4	7.4				
DO	8.0	11				
BOD	1.0	<1.0				
COD	3.8	2.1				
SS	1.9	<1.0				
大腸菌数	100	32				
全窒素	0.5	0.4				
全燐	0.05	0.02				

連番号	調査年度	河川名（地点名）	市町村名
410	2024	新田川（関根）	飯舘村

項目	(1)	(2)	(3)	(4)	(5)	(6)
一般項目						
採取月日	7/23	1/30				
採取時刻	16:15	12:15				
天候	晴	雪				
気温	29.0	0.0				
水温	26.0	1.5				
生活環境項目						
pH	7.3	7.6				
DO	8.0	14				
BOD	<1.0	<1.0				
COD	3.6	2.6				
SS	<1.0	<1.0				
大腸菌数	320	20				
全窒素	0.5	0.7				
全燐	0.02	0.02				

連番号	調査年度	河川名（地点名）	市町村名
411	2024	マタタ川（宮内）	飯舘村

項目	(1)	(2)	(3)	(4)	(5)	(6)
一般項目						
採取月日	7/23	1/30				
採取時刻	11:50	10:25				
天候	晴	雪				
気温	31.0	0.0				
水温	23.5	3.0				
生活環境項目						
pH	7.4	8				
DO	8.3	13				
BOD	<1.0	<1.0				
COD	4.0	1.9				
SS	<1.0	<1.0				
大腸菌数	180	50				
全窒素	0.5	0.4				
全燐	0.03	0.02				

連番号	調査年度	河川名(地点名)	市町村名
412	2024	真野川(佐須字滑地内)	飯舘村

項目	(1)	(2)	(3)	(4)	(5)	(6)
一般項目						
採取月日	7/23	1/30				
採取時刻	11:00	9:15				
天候	晴	雪				
気温	30.0	-1.0				
水温	27.0	2.0				
生活環境項目						
pH	7.7	8.5				
DO	8.0	16				
BOD	1.0	<1.0				
COD	2.3	2.6				
SS	<1.0	<1.0				
大腸菌数	180	16				
全窒素	0.4	0.4				
全燐	<0.02	<0.02				

連番号	調査年度	河川名(地点名)	市町村名
413	2024	比曽川(蕨平地内)	飯舘村

項目	(1)	(2)	(3)	(4)	(5)	(6)
一般項目						
採取月日	7/23	1/30				
採取時刻	14:55	11:30				
天候	晴	雪				
気温	32.0	0.0				
水温	27.0	3.0				
生活環境項目						
pH	7.7	7.5				
DO	8.3	14				
BOD	<1.0	<1.0				
COD	2.4	1.9				
SS	<1.0	<1.0				
大腸菌数	130	28				
全窒素	0.3	0.2				
全燐	0.02	<0.02				

連番号	調査年度	河川名(地点名)	市町村名
414	2024	飯樋川(飯樋大橋下)	飯舘村

項目	(1)	(2)	(3)	(4)	(5)	(6)
一般項目						
採取月日	7/23	1/30				
採取時刻	15:45	11:50				
天候	晴	雪				
気温	31.0	0.0				
水温	26.0	3.5				
生活環境項目						
pH	7.1	7.8				
DO	7.6	13.0				
BOD	1.1	<1.0				
COD	4.0	2.2				
SS	<1.0	<1.0				
大腸菌数	140	12				
全窒素	0.6	0.4				
全燐	0.04	0.02				

連番号	調査年度	河川名(地点名)	市町村名
415	2024	真野川(前田字古今明地内)	飯舘村

項目	(1)	(2)	(3)	(4)	(5)	(6)
一般項目						
採取月日	7/23	1/30				
採取時刻	11:20	9:45				
天候	晴	雪				
気温	31.0	-1.0				
水温	27.5	1.5				
生活環境項目						
pH	7.5	7.6				
DO	7.8	13				
BOD	1.0	<1.0				
COD	3.4	2.1				
SS	<1.0	<1.0				
大腸菌数	140	16				
全窒素	0.5	0.4				
全燐	0.02	<0.02				

連番号	調査年度	河川名(地点名)	市町村名
416	2024	沼平ため池(小宮)	飯舘村

項目	(1)	(2)	(3)	(4)	(5)	(6)
一般項目						
採取月日	6/11					
採取時刻	11:05					
天候	晴					
気温	24.0					
水温	23.0					
生活環境項目						
pH	7.4					
DO	8.2					
BOD	1.8					
COD	6.4					
SS	1					
大腸菌数	2					
全窒素	0.5					
全燐	0.02					

連番号	調査年度	河川名(地点名)	市町村名
417	2024	畜産技術センターため池(マタタ川)	飯舘村

項目	(1)	(2)	(3)	(4)	(5)	(6)
一般項目						
採取月日	6/11					
採取時刻	10:35					
天候	晴					
気温	25.0					
水温	22.0					
生活環境項目						
pH	7.2					
DO	8.3					
BOD	1.8					
COD	5.2					
SS	1					
大腸菌数	6					
全窒素	0.6					
全燐	0.02					

連番号	調査年度	河川名(地点名)	市町村名
418	2024	あいの沢ため池(深谷)	飯舘村

項目	(1)	(2)	(3)	(4)	(5)	(6)
一般項目						
採取月日	6/11					
採取時刻	11:55					
天候	晴					
気温	26.0					
水温	25.0					
生活環境項目						
pH	7.3					
DO	8.7					
BOD	2.0					
COD	5.4					
SS	3.5					
大腸菌数	6					
全窒素	0.6					
全燐	0.02					

連番号	調査年度	河川名(地点名)	市町村名
419	2024	蔦巣ため池(飯樋町地内)	飯舘村

項目	(1)	(2)	(3)	(4)	(5)	(6)
一般項目						
採取月日	6/11					
採取時刻	11:30					
天候	晴					
気温	26.0					
水温	28.0					
生活環境項目						
pH	7.2					
DO	8.5					
BOD	3.4					
COD	8.2					
SS	4.4					
大腸菌数	6					
全窒素	1.2					
全燐	0.07					

連番号	調査年度	河川名（地点名）	市町村名
420	2024	夏井川（山下谷橋）	いわき市

項目	1	2	3	4	5	6	7	8	9	10	11	12
一般項目												
採取月日	4/17	5/15	6/5	7/11	8/26	9/5	10/3	11/7	12/4	1/9	2/5	3/6
採取時刻	10:28	10:30	11:05	10:30	10:51	9:10	13:50	11:05	10:10	10:35	10:45	11:15
天候	曇	晴れ	晴れ	曇	晴れ	曇	晴れ	曇	曇	晴れ	晴れ	晴れ
気温	15.9	23.5	22.8	22.5	28.1	24.5	23.0	10.0	9.5	8.5	−1.0	8.0
水温	13.7	15.0	16.0	21.4	22.6	20.5	20.1	9.5	7.5	4.5	2.0	4.8
流量	1.71	4.14	2.8	3.82	4.19	3.9	2.23	3.55	1.68	1.63	1.55	1.81
採取位置	流心	流心	流心	流心	流心	流心	流心	流心	流心	流心	流心	流心
採取水深	0.5	0.5	0.5	0.5	0.5	0.5	0.5	0.5	0.5	0.5	0.5	0.5
透視度	>1	0.59	0.8	0.2	0.65	>1	0.45	>1	>1	>1	0.8	0.5
生活環境項目												
pH	6.5	7.9	7.8	7.7	7.8	7.9	8.1	7.9	7.9	8.1	8.3	7.7
DO	9.9	9.7	9.7	7.9	7.9	8.3	8.4	10	11	12	13	13
BOD	0.6	0.9	0.5	1.6	2.9	0.7	0.5	<0.5	1.0	<0.5	1.1	1.5
COD	3.1	3.8	3.9	8.4	7.7	3.3	3.2	2.8	2.3	4.1	2.3	4.8
SS	2	5	5	24	18	2	6	1	3	1	2	5
大腸菌数	53	130	66	1,000	220	62	54	75	170	87	59	70
n−ヘキサン抽出物質	<0.5	<0.5	<0.5	<0.5	<0.5	<0.5	<0.5	<0.5	1.4	<0.5	<0.5	<0.5
全窒素	0.81	1.3	0.52	1.2	1.3	<0.05	0.82	0.12	5.4	1.0	0.6	1.4
全燐	0.034	0.10	0.051	0.18	0.17	0.068	0.078	<0.003	0.034	0.034	0.024	0.067
全亜鉛	−	0.004	−	−	0.001	−	−	−	−	−	−	−
健康項目												
カドミウム	−	<0.0003	−	−	<0.0003	−	−	−	−	−	−	−
全シアン	−	<0.1	−	−	<0.1	−	−	−	−	−	−	−
鉛	−	<0.005	−	−	<0.005	−	−	−	−	−	−	−
六価クロム	−	<0.01	−	−	<0.01	−	−	−	−	−	−	−
ヒ素	−	<0.005	−	−	<0.005	−	−	−	−	−	−	−
総水銀	−	<0.0005	−	−	<0.0005	−	−	−	−	−	−	−
PCB	−	<0.0005	−	−	<0.0005	−	−	−	−	−	−	−
ジクロロメタン	−	<0.002	−	−	<0.002	−	−	−	−	−	−	−
四塩化炭素	−	<0.0002	−	−	<0.0002	−	−	−	−	−	−	−
1,2−ｼﾞｸﾛﾛｴﾀﾝ	−	<0.0004	−	−	<0.0004	−	−	−	−	−	−	−
1,1−ｼﾞｸﾛﾛｴﾁﾚﾝ	−	<0.002	−	−	<0.002	−	−	−	−	−	−	−
ｼｽ−1,2−ｼﾞｸﾛﾛｴﾁﾚﾝ	−	<0.002	−	−	<0.002	−	−	−	−	−	−	−
1,1,1−ﾄﾘｸﾛﾛｴﾀﾝ	−	<0.0005	−	−	<0.0005	−	−	−	−	−	−	−
1,1,2−ﾄﾘｸﾛﾛｴﾀﾝ	−	<0.0006	−	−	<0.0006	−	−	−	−	−	−	−
ﾄﾘｸﾛﾛｴﾁﾚﾝ	−	<0.001	−	−	<0.001	−	−	−	−	−	−	−
ﾃﾄﾗｸﾛﾛｴﾁﾚﾝ	−	<0.0005	−	−	<0.0005	−	−	−	−	−	−	−
1,3−ｼﾞｸﾛﾛﾌﾟﾛﾍﾟﾝ	−	<0.0002	−	−	<0.0002	−	−	−	−	−	−	−
チウラム	−	<0.0006	−	−	<0.0006	−	−	−	−	−	−	−
シマジン	−	<0.0003	−	−	<0.0003	−	−	−	−	−	−	−
チオベンカルブ	−	<0.002	−	−	<0.002	−	−	−	−	−	−	−
ベンゼン	−	<0.001	−	−	<0.001	−	−	−	−	−	−	−
セレン	−	<0.002	−	−	<0.002	−	−	−	−	−	−	−
硝酸性窒素	−	0.4	−	−	<0.1	−	−	−	−	−	−	−
亜硝酸性窒素	−	<0.1	−	−	<0.1	−	−	−	−	−	−	−
硝酸性窒素及び亜硝酸性窒素	−	0.5	−	−	<0.2	−	−	−	−	−	−	−
ふっ素	−	<0.08	−	−	<0.08	−	−	−	−	−	−	−
ほう素	−	<0.02	−	−	<0.02	−	−	−	−	−	−	−
1,4−ジオキサン	−	<0.005	−	−	<0.005	−	−	−	−	−	−	−

市町村が独自に行った水質調査の実施地点概略図

〈県北地区〉

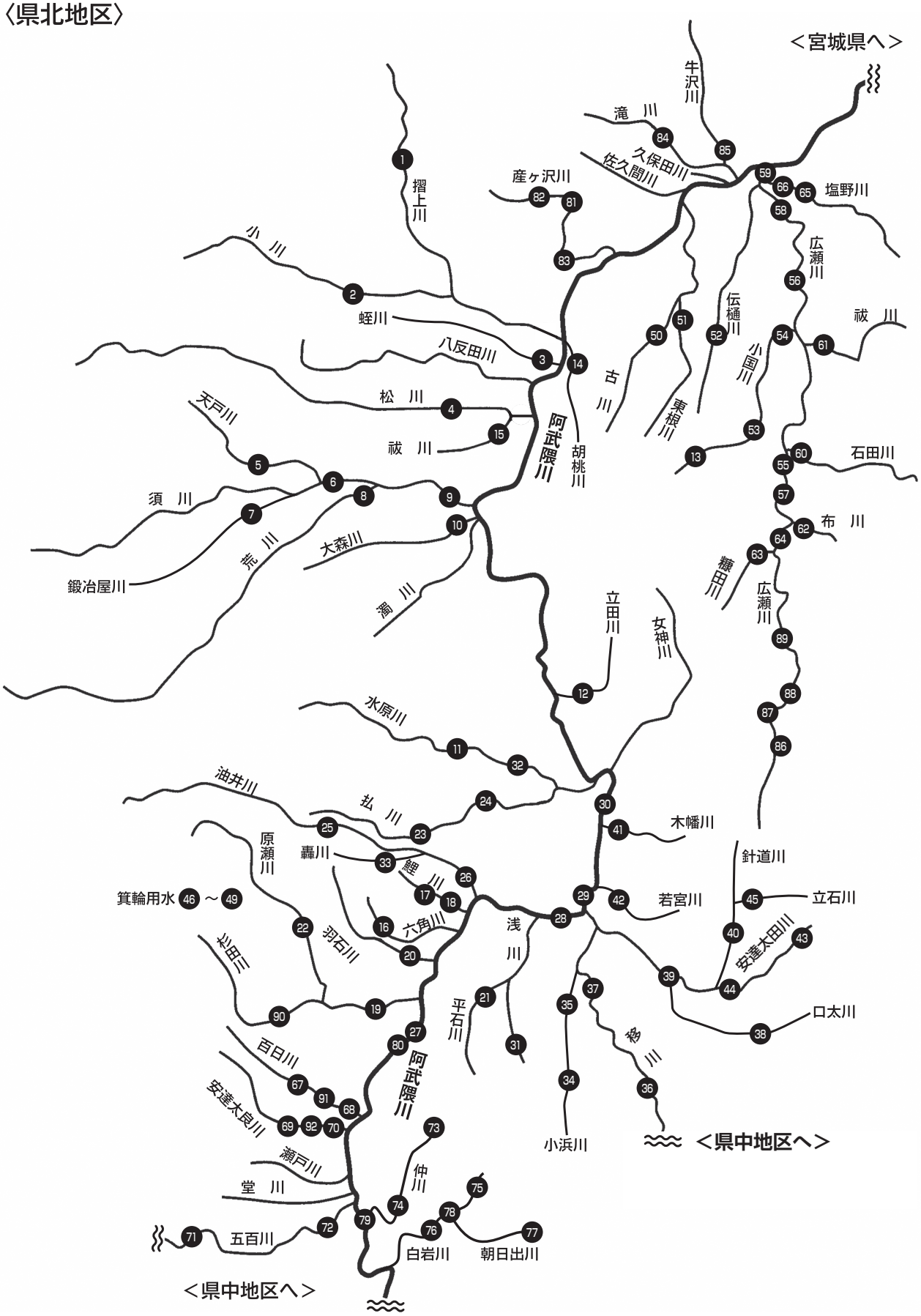

〈県中地区〉

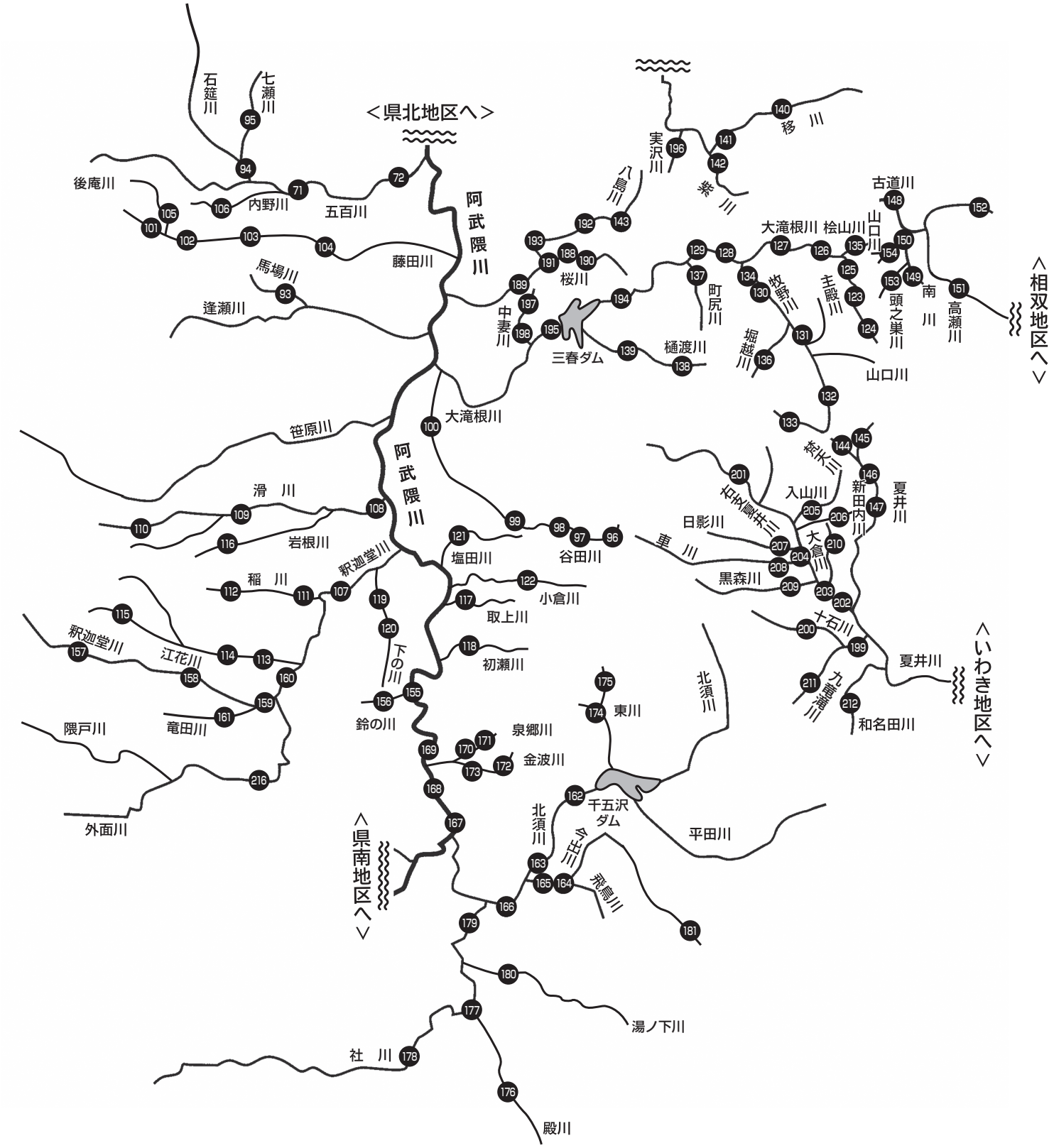
＜県北地区へ＞
＜相双地区へ＞
＜いわき地区へ＞
＜県南地区へ＞
石筵川
七瀬川
後庵川
内野川
五百川
藤田川
馬場川
逢瀬川
阿武隈川
実沢川
八鳥川
移川
楽川
古道川
大滝根川
桧山川
山口川
桜川
中妻川
三春ダム
町尻川
牧野川
主殿川
頭之巣川
南川
高瀬川
樋渡川
堀越川
山口川
笹原川
大滝根川
滑川
岩根川
釈迦堂川
稲川
塩田川
谷田川
小倉川
取上川
初瀬川
下の川
鈴の川
泉郷川
金波川
東川
北須川
千五沢ダム
平田川
飛鳥川
今泉川
湯ノ下川
社川
殿川
外面川
隈戸川
竜田川
江花川
釈迦堂川
日影川
黒森川
大倉川
入山川
新田内川
夏井川
十石川
九重川
和名田川
夏井川

〈県南地区〉

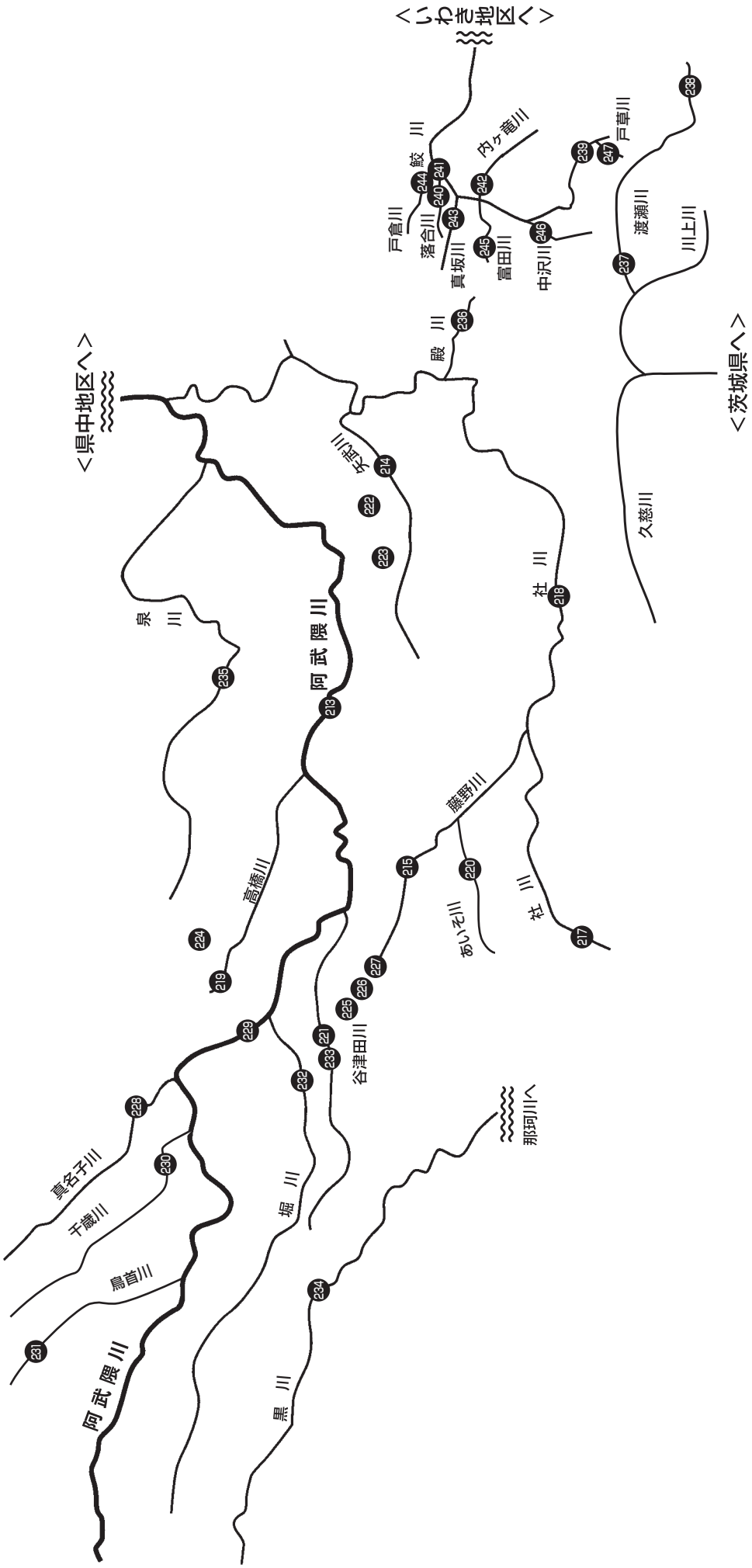
〈こわせ地区〉
〈県中地区へ〉
〈茨城県へ〉
〈那珂川へ〉
阿武隈川
泉川
高橋川
真名子川
千蔵川
鳥首川
堀川
黒川
谷津田川
あいそ川
藤野川
社川
久慈川
渡瀬川
川上川
戸草川
内ヶ竜川
富田川
中沢川
真坂川
落合川
戸倉川
鮫川
殿川
宇津川
231
230
229
228
227
226
225
224
223
222
221
220
219
218
217
215
214
213
234
233
232
235
236
237
238
239
240
241
242
243
244
245
246
247

〈会津地区〉

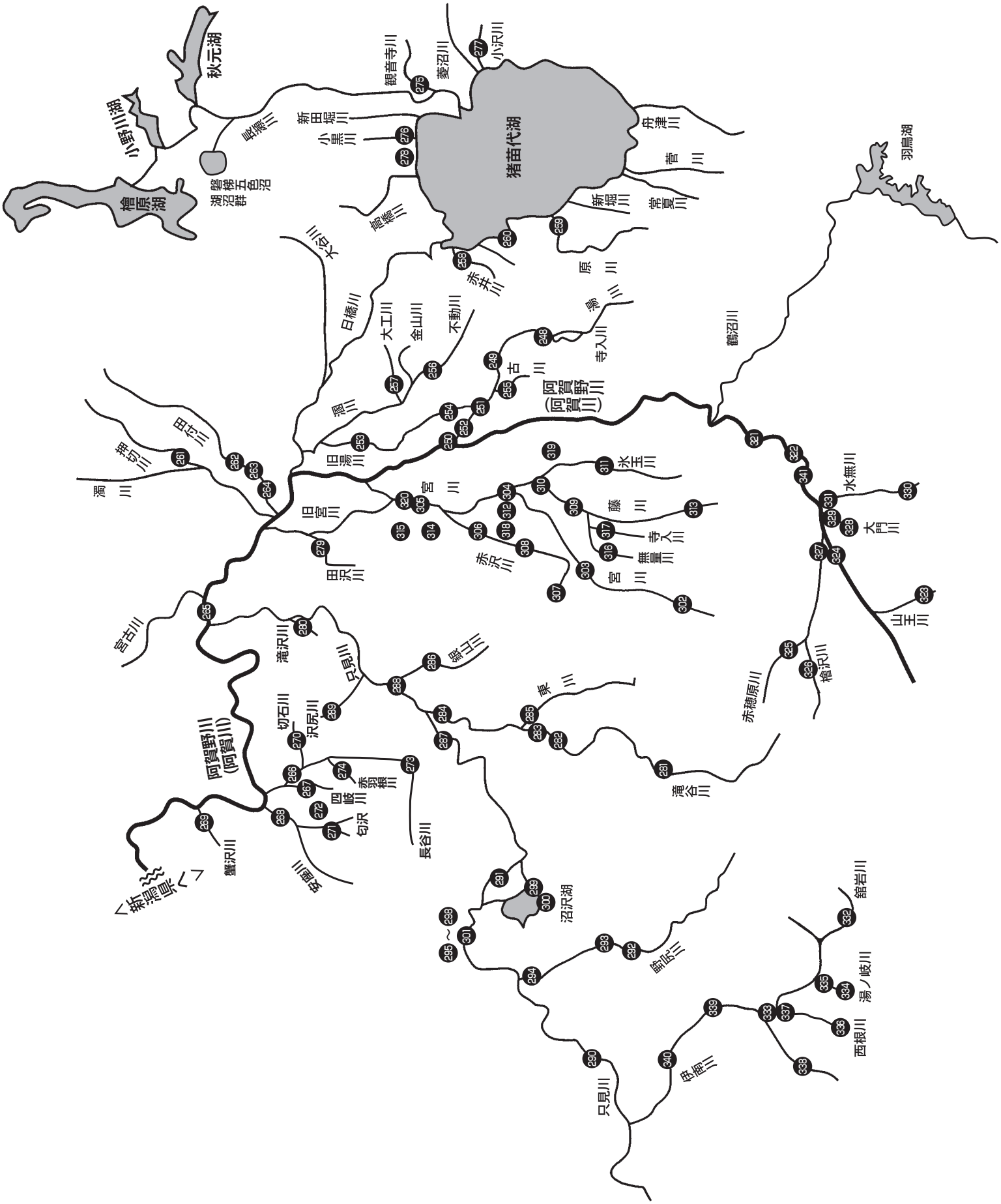
猪苗代湖
秋元湖
小野川湖
檜原湖
湖沼群
磐梯五色沼
観音寺川
菱沼川
小沢川
新田堀川
小黒川
舟津川
菅川
新堀川
常夏川
羽鳥湖
原川
赤井川
湯川
寺入川
鶴沼川
日橋川
大工川
金山川
不動川
阿賀野川
(阿賀川)
古川
旧湯川
宮川
氷玉川
藤川
寺入川
無量川
赤沢川
旧宮川
田沢川
濁川
押切川
田女川
水無川
大門川
山王川
檜沢川
赤穂原川
滝谷川
泉川
只見川
滝沢川
切石川
沢尻川
赤羽根川
四岐川
匂沢川
長谷川
蟹沢川
新潟県
沼沢湖
館岩川
湯ノ岐川
西根川
宮古川

〈相双地区（北）〉

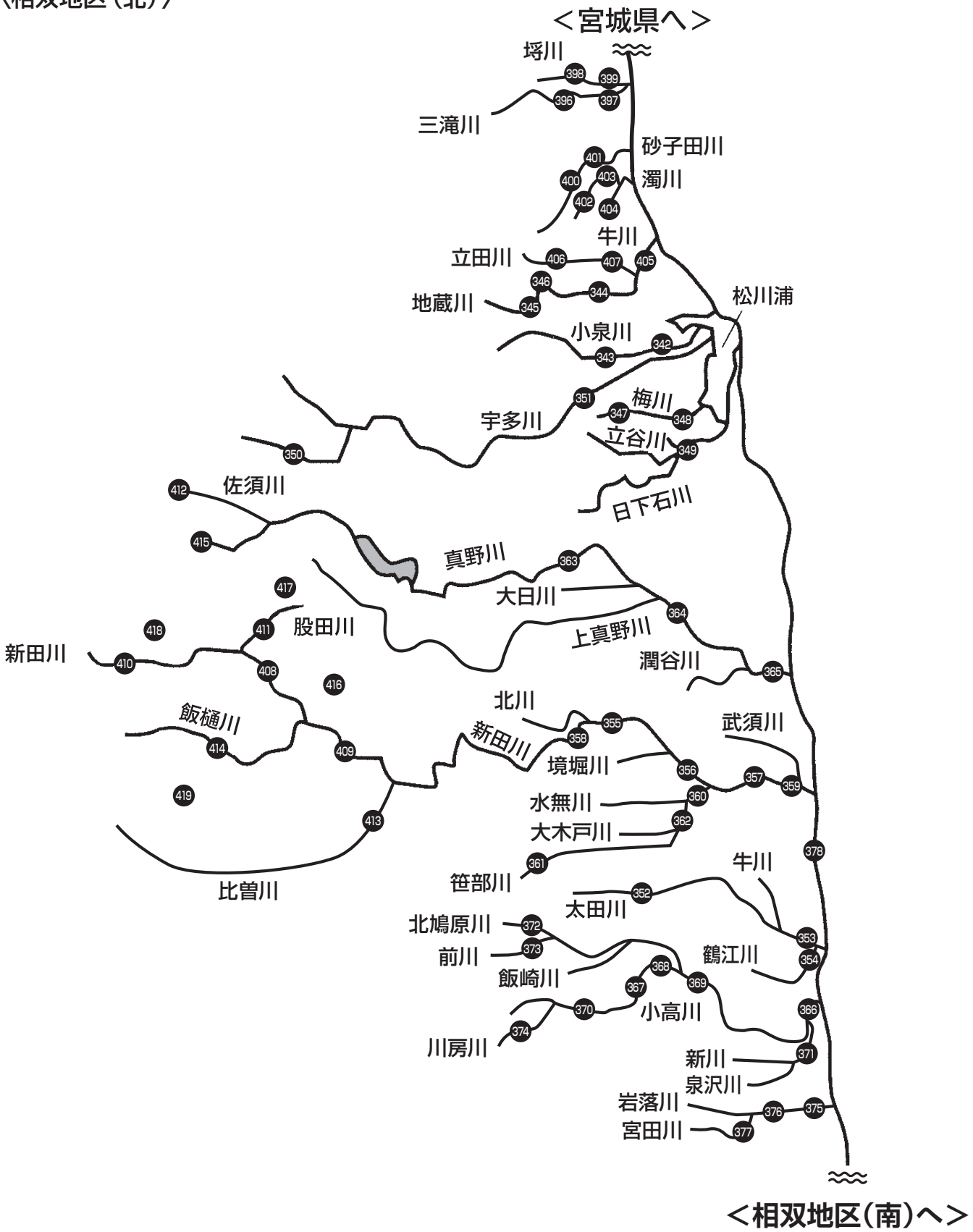
＜宮城県へ＞
埒川
398
399
396
397
三滝川
砂子田川
401
濁川
400
403
402
404
牛川
立田川
406
407
405
346
344
地蔵川
345
松川浦
小泉川
343
342
351
梅川
347
348
宇多川
立谷川
350
349
佐須川
412
日下石川
415
真野川
363
417
大日川
364
418
411
股田川
上真野川
新田川
410
408
潤谷川
365
416
北川
飯樋川
355
武須川
414
409
新田川
358
境堀川
356
357
359
419
水無川
360
413
大木戸川
362
378
361
牛川
笹部川
比曽川
352
太田川
北鳩原川
372
353
前川
373
鶴江川
354
飯崎川
368
369
367
小高川
370
366
374
川房川
新川
371
泉沢川
岩落川
376
375
宮田川
377
＜相双地区（南）へ＞

〈相双地区（南）〉

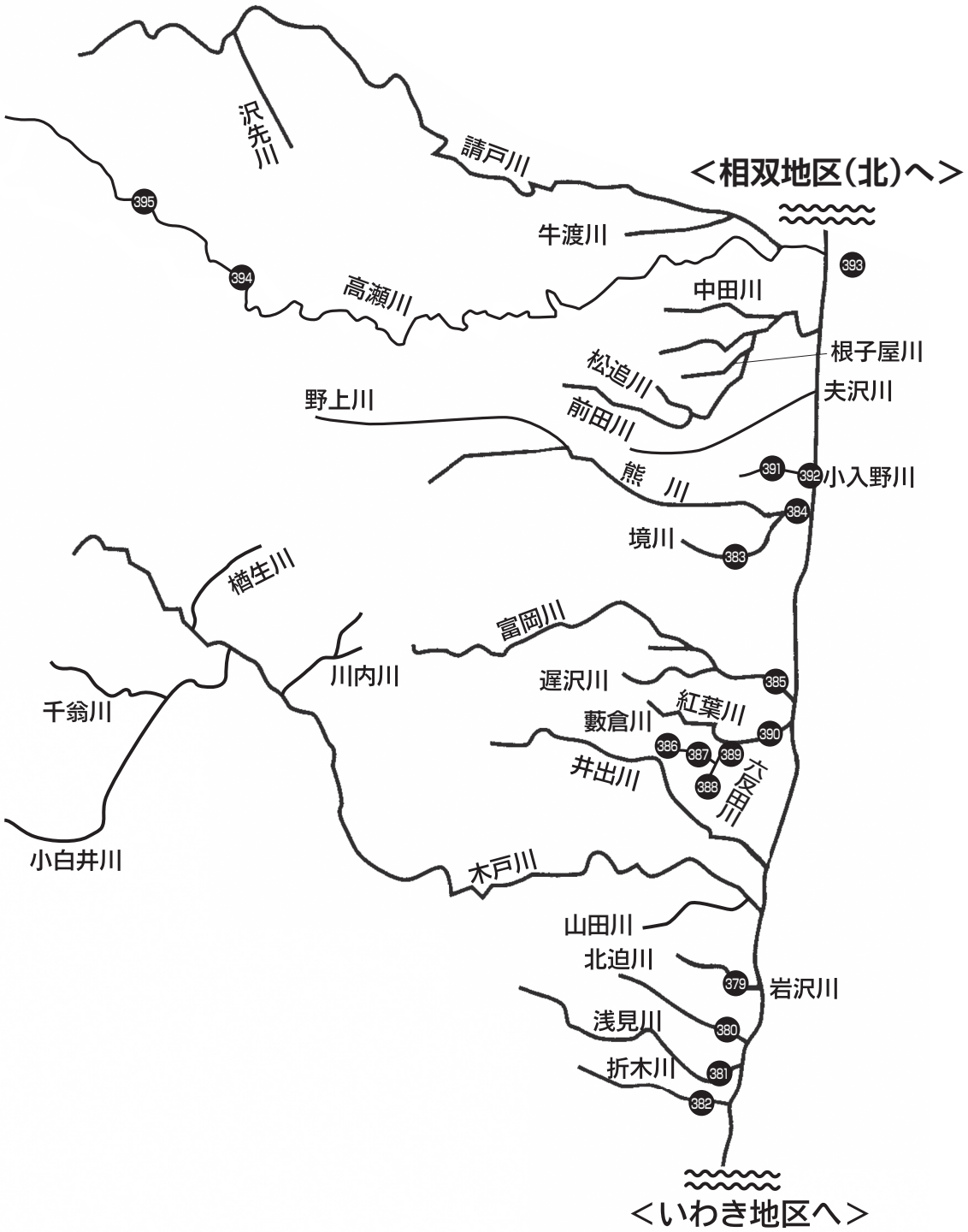
＜相双地区（北）へ＞
沢先川
請戸川
395
394
牛渡川
393
高瀬川
中田川
根子屋川
松迫川
夫沢川
野上川
前田川
391
392
小入野川
熊　川
384
境川
383
楢生川
富岡川
川内川
遅沢川
385
千翁川
紅葉川
藪倉川
390
386
387
389
388
井出川
大反田川
小白井川
木戸川
山田川
北迫川
379
岩沢川
浅見川
380
折木川
381
382
＜いわき地区へ＞

〈いわき地区〉

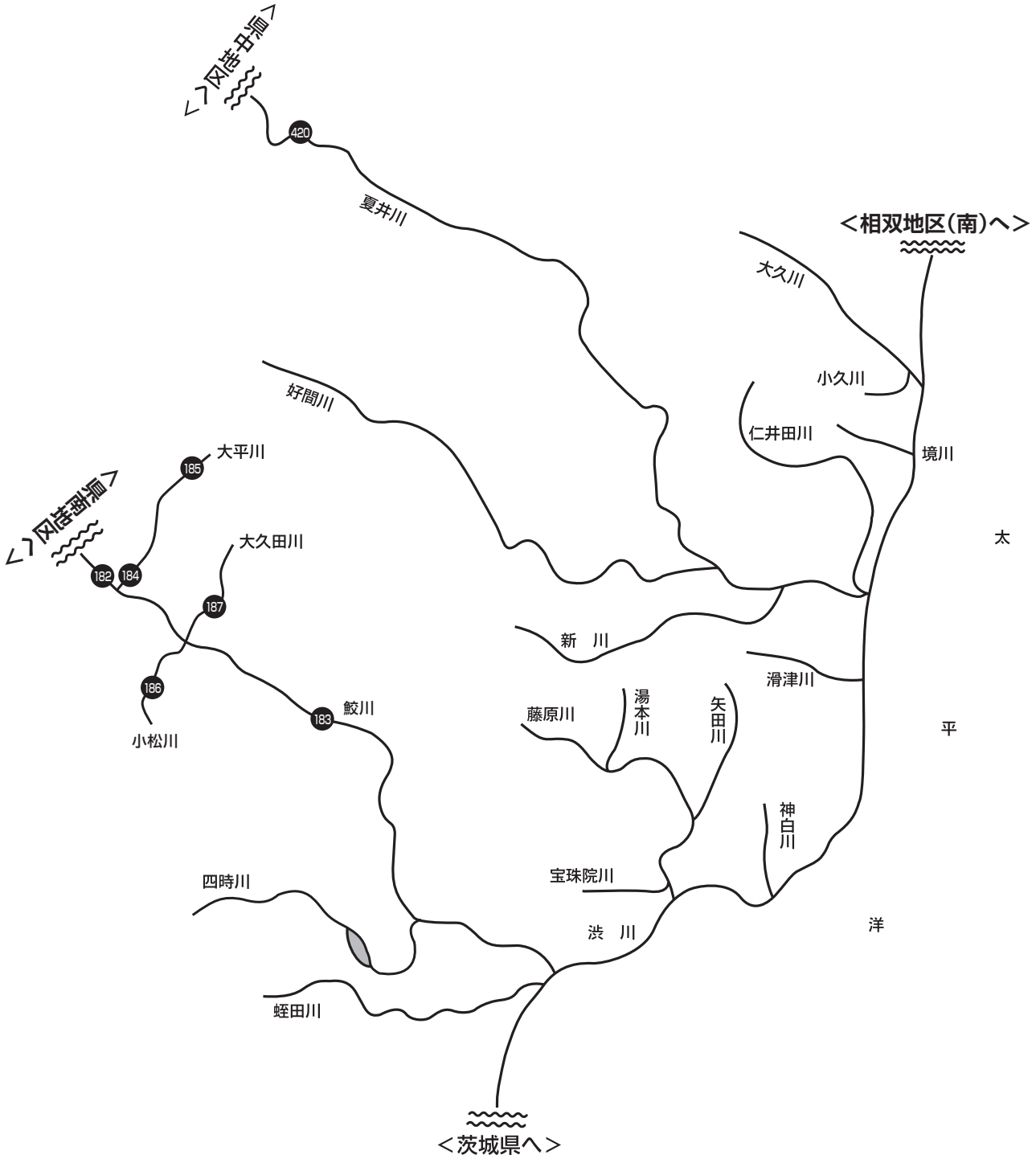
＜図幅母源＞
420
夏井川
＜相双地区（南）へ＞
大久川
小久川
仁井田川
境川
好間川
大平川
185
＜図幅融源＞
大久田川
182
184
187
186
小松川
183
鮫川
新　川
滑津川
藤原川
湯本川
矢田川
神白川
宝珠院川
四時川
渋　川
蛭田川
太
平
洋
＜茨城県へ＞

Ⅱ　県管理ダムの調査結果

調査年度		水域名				地点名				調査機関名			
2024		高柴ダム				貯水池内基準地点				河川整備課			
項目	単位	(1)	(1)	(1)	(2)	(2)	(2)	(3)	(3)	(3)	(4)	(4)	(4)
一般項目													
採取月日		4/26			5/27			6/17		7/19			
採取時刻		10:05			9:25			9:15		11:30			
天候		晴れ			曇り			晴れ		曇り			
気温	℃	20.0			21.5			27.0		32.1			
採取位置		表層	中層	底層	表層	中層	底層	表層	中層	底層	表層	中層	底層
生活環境項目													
pH		8.7	7.5	7.3	8.5	7.6	7.2	8.7	7.8	7.3	9.0	7.8	7.3
DO	mg/l	12.5	9.3	8.4	10.3	7.9	2.7	9.6	8.0	2.3	14.9	8.5	1.9
BOD	mg/l	3.0	1.2	1.4	1.1	0.8	1.2	0.8	0.7	1.2	3.2	1.1	1.0
COD	mg/l	2.9	2.7	3.0	3.0	3.0	3.3	2.5	2.1	3.0	6.9	4.2	4.3
SS	mg/l	3	2	3	3	3	3	1	3	4	8	5	4
大腸菌数	CFU/100ml	2	2	2	2	5	11	1	2	3	6	49	24
全窒素	mg/l	0.57	0.74	0.72	0.49	0.69	0.83	0.28	0.44	0.73	0.53	0.80	0.68
全燐	mg/l	0.022	0.022	0.028	0.021	0.030	0.036	0.014	0.020	0.041	0.047	0.056	0.041
全亜鉛	mg/l	0.001	0.013	0.008	0.001	0.004	0.004	0.001	0.007	0.005	0.008	0.004	0.005
トリハロメタン生成態													
総トリハロメタン	mg/l	−	−	−	0.004	0.004	0.004	−	−	−	−	−	−
その他項目													
クロロフィルa	μg/l	12.5	1.0	1.0	9.3	3.6	1.0	2.1	1.9	1.0	58.3	1.7	1.0
濁度	度	2.6	1.6	2.4	3.3	3.3	2.9	1.4	2.4	3.3	9.9	4.0	4.7
硫化水素	mg/l	−	−	−	−	−	0.005	−	−	−	−	−	−

調査年度		水域名				地点名				調査機関名			
2024		高柴ダム				貯水池内基準地点				河川整備課			
項目	単位	(5)	(5)	(5)	(6)	(6)	(6)	(7)	(7)	(7)	(8)	(8)	(8)
一般項目													
採取月日		8/5			9/2			10/7		11/11			
採取時刻		10:25			9:35			9:45		9:25			
天候		晴れ			晴れ			曇り		晴れ			
気温	℃	29.0			29.0			23.5		15.0			
採取位置		表層	中層	底層	表層	中層	底層	表層	中層	底層	表層	中層	底層
生活環境項目													
pH		9.6	7.8	7.2	7.7	7.6	7.1	7.5	7.3	7.2	7.6	7.7	7.5
DO	mg/l	14.9	7.4	1.1	8.1	7.8	3.1	8.4	5.7	2.0	11.0	10.9	11.0
BOD	mg/l	3.0	0.7	1.3	1.1	0.8	0.7	2.7	1.4	2.4	0.7	1.0	0.9
COD	mg/l	8.5	2.9	4.8	6.8	5.2	4.1	4.4	3.4	5.2	1.7	1.5	1.9
SS	mg/l	7	3	3	4	6	4	7	7	8	2	2	2
大腸菌数	CFU/100ml	1	1	17	31	96	29	18	26	10	45	31	30
全窒素	mg/l	0.35	0.38	0.82	0.82	0.90	0.85	0.60	0.75	1.30	0.68	0.72	0.75
全燐	mg/l	0.047	0.035	0.055	0.058	0.057	0.025	0.029	0.032	0.047	0.021	0.021	0.023
全亜鉛	mg/l	0.001	0.004	0.006	0.006	0.006	0.013	0.001	0.006	0.009	0.001	0.002	0.002
トリハロメタン生成態													
総トリハロメタン	mg/l	0.004	0.004	0.004	−	−	−	−	−	−	0.004	0.004	0.004
その他項目													
クロロフィルa	μg/l	21.6	1.0	1.0	7.1	1.5	1.0	24.4	2.9	1.0	1.0	1.0	1.0
濁度	度	8.7	2.3	4.0	5.0	5.3	2.7	5.0	6.5	4.8	1.5	1.7	2.4
硫化水素	mg/l	−	−	0.005	−	−	−	−	−	−	−	−	0.005

調査年度		水域名				地点名				調査機関名			
2024		高柴ダム				貯水池内基準地点				河川整備課			
項目	単位	(9)	(9)	(9)	(10)	(10)	(10)	(11)	(11)	(11)	(12)	(12)	(12)
一般項目													
採取月日		12/2			1/17			2/3		3/3			
採取時刻		9:43			9:25			9:22		9:30			
天候		晴れ			晴れ			晴れ		雪			
気温	℃	10.0			6.5			5.8		0.6			
採取位置		表層	中層	底層	表層	中層	底層	表層	中層	底層	表層	中層	底層
生活環境項目													
pH		7.7	7.7	7.7	7.7	7.7	7.7	7.7	7.7	7.7	7.7	7.7	7.7
DO	mg/l	11.4	10.8	11.1	13.0	12.6	12.8	12.2	12.3	12.6	12.8	12.7	12.8
BOD	mg/l	1.6	1.6	1.6	0.5	0.5	0.8	0.7	0.8	0.8	1.0	0.8	0.8
COD	mg/l	2.0	2.1	2.1	1.4	1.8	1.6	1.4	1.6	1.3	1.6	1.6	1.4
SS	mg/l	2	2	2	1	1	1	1	1	1	1	1	1
大腸菌数	CFU/100ml	8	20	17	12	8	5	1	1	1	1	1	2
全窒素	mg/l	0.63	0.64	0.65	0.57	0.59	0.58	0.49	0.51	0.50	0.45	0.49	0.48
全燐	mg/l	0.020	0.019	0.020	0.015	0.014	0.014	0.013	0.012	0.012	0.013	0.013	0.013
全亜鉛	mg/l	0.002	0.008	0.002	0.001	0.002	0.001	0.001	0.005	0.002	0.001	0.003	0.002
トリハロメタン生成態													
総トリハロメタン	mg/l	−	−	−	0.004	0.004	0.004	−	−	−	−	−	−
その他項目													
クロロフィルa	μg/l	1.0	1.0	1.0	1.0	1.0	1.0	1.0	1.2	1.3	1.0	1.0	1.0
濁度	度	1.5	1.7	1.8	1.0	1.0	1.0	1.4	1.5	1.3	0.9	0.9	0.8
硫化水素	mg/l	−	−	−	−	−	0.005	−	−	−	−	−	−

調査年度		水域名				地点名				調査機関名			
2024		高柴ダム				流入部				河川整備課			
項目	単位	(1)	(2)	(3)	(4)	(5)	(6)	(7)	(8)	(9)	(10)	(11)	(12)
一般項目													
採取月日		4/26	5/27	6/17	7/19	8/5	9/2	10/7	11/11	12/2	1/17	2/3	3/3
採取時刻		8:14	8:14	8:12	13:00	8:30	8:30	8:25	8:19	8:20	8:20	8:05	8:10
天候		晴れ	曇り	晴れ	曇り	晴れ	晴れ	曇り	晴れ	晴れ	晴れ	晴れ	雪
気温	℃	17.5	18.1	25.0	31.5	28.0	28.0	22.0	15.0	10.5	5.0	4.4	1.0
生活環境項目													
pH		7.9	7.9	7.9	7.8	7.7	7.9	7.9	7.7	7.8	7.8	7.7	7.5
DO	mg/l	11	10	11	11	11	9	13	11	13	14	13	12
BOD	mg/l	1.1	0.9	0.7	0.7	0.6	0.5	1.1	0.8	1.6	0.5	0.6	1.6
COD	mg/l	1.9	2.3	2.3	2.9	2.6	3.8	3.1	2.5	1.5	1.5	1.6	2.8
SS	mg/l	2	1	3	7	2	8	2	3	1	1	1	4
大腸菌数	CFU/100ml	140	72	34	53	66	230	96	82	75	36	4	28
全窒素	mg/l	0.53	0.58	0.47	0.68	0.27	0.73	0.63	0.68	0.62	0.55	0.48	0.61
全燐	mg/l	0.022	0.026	0.033	0.041	0.025	0.052	0.030	0.027	0.016	0.013	0.010	0.019
全亜鉛	mg/l	0.001	0.001	0.001	0.002	0.001	0.002	0.002	0.002	0.001	0.001	0.001	0.001
その他項目													
クロロフィルa	μg/l	1.0	1.1	1.5	1.0	2.0	1.0	1.4	1.0	1.0	4.0	6.2	12.1
濁度	度	2.2	1.2	1.7	2.7	1.3	7.0	1.6	2.1	0.8	0.5	0.6	1.2

調査年度		水域名				地点名				調査機関名			
2024		高柴ダム				放出部				河川整備課			
項目	単位	(1)	(2)	(3)	(4)	(5)	(6)	(7)	(8)	(9)	(10)	(11)	(12)
一般項目													
採取月日		4/26	5/27	6/17	7/19	8/5	9/2	10/7	11/11	12/2	1/17	2/3	3/3
採取時刻		8:55	10:38	13:58	12:40	9:50	13:28	10:52	14:28	12:55	10:40	8:30	8:43
天候		晴れ	曇り	晴れ	曇り	晴れ	晴れ	曇り	晴れ	晴れ	晴れ	晴れ	雪
気温	℃	24.0	21.0	27.0	30.2	30.2	31.5	22.5	19.2	13.5	6.0	5.0	1.0
採取位置		表層	表層	表層	表層	表層	表層	表層	表層	表層	表層	表層	表層
生活環境項目													
pH		7.9	7.8	7.8	7.8	7.9	7.8	7.8	7.6	7.8	7.8	7.7	7.6
DO	mg/l	10.9	9.5	9.0	11.2	9.1	8.6	9.6	9.9	11.7	13.7	12.2	11.6
BOD	mg/l	1.2	1.0	0.6	1.0	0.5	0.6	1.2	0.9	1.5	0.6	0.7	1.0
COD	mg/l	2.3	2.5	1.6	4.0	2.1	5.1	2.7	1.5	1.9	1.5	2.3	2.2
SS	mg/l	2	2	9	4	2	5	4	2	1	1	1	2
大腸菌数	CFU/100ml	7	19	40	50	25	59	20	17	8	11	1	8
全窒素	mg/l	0.53	0.60	0.50	0.66	0.35	0.84	0.65	0.67	0.60	0.55	0.49	0.51
全燐	mg/l	0.011	0.024	0.036	0.044	0.029	0.056	0.020	0.019	0.018	0.014	0.013	0.018
全亜鉛	mg/l	0.001	0.002	0.002	0.002	0.002	0.005	0.002	0.001	0.001	0.001	0.001	0.001
その他項目													
クロロフィルa	μg/l	5.3	4.9	1.8	6.1	1.0	1.0	6.8	1.0	1.0	1.7	1.0	1.0
濁度	度	2.1	2.3	6.4	4.7	1.3	5.1	3.9	1.3	1.1	0.6	0.8	0.8

調査年度		水域名				地点名				調査機関名			
2024		真野ダム				真野川（湯舟水位観測局）				河川整備課			
項目	単位	(1)	(2)	(3)	(4)	(5)	(6)	(7)	(8)	(9)	(10)	(11)	(12)
一般項目													
採取月日		4/15	5/13	6/3	7/1	8/5	9/9	10/7	11/11	12/2	1/6	2/3	3/3
採取時刻		9:00	9:10	9:00	8:40	8:40	9:00	8:35	8:40	8:35	12:05	8:40	8:45
天候		晴れ	雨	曇り	曇り	晴れ	曇り	曇り	晴れ	晴れ	晴れ	曇り	雪
気温	℃	21.0	17.0	16.0	24.3	27.6	26.1	20.6	15.2	4.1	8.5	1.7	2.1
水温	℃	13.0	16.2	14.3	21.5	24.8	22.5	17.6	11.0	7.9	2.4	0.5	4.6
採取位置		流心	流心	流心	流心	流心	流心	流心	流心	流心	流心	流心	流心
透視度	m	＞0.5	＞0.5	＞0.5	＞0.5	＞0.5	＞0.5	＞0.5	＞0.5	＞0.5	＞0.5	＞0.5	＞0.5
生活環境項目													
pH		7.6	7.7	7.6	7.9	8.1	7.9	7.7	7.6	7.8	7.6	7.4	7.5
DO	mg/l	11	10	11	9.4	9.8	9.6	10	11	11	13	13	12
BOD	mg/l	0.9	0.8	＜0.5	0.6	0.5	0.6	0.5	<0.5	<0.5	<0.5	<0.5	0.5
COD	mg/l	2.3	3.1	5.3	2.3	2.5	2.7	2.7	2.1	2.0	1.8	1.4	2.5
SS	mg/l	＜1	3	5	＜1	1	1	＜1	＜1	＜1	＜1	1	2
大腸菌数	CFU/100ml	9	330	150	150	180	190	130	24	＜1	4	2	9
全窒素	mg/l	0.39	0.52	0.63	0.30	0.31	0.36	0.37	0.36	0.27	0.29	0.33	0.68
全燐	mg/l	0.015	0.019	0.020	0.011	0.019	0.030	0.033	0.007	0.004	0.005	0.005	0.046
全亜鉛	mg/l	＜0.003	0.003	0.005	＜0.003	0.010	0.007	0.005	<0.003	<0.003	0.006	<0.003	<0.003
その他項目													
クロロフィルa	μg/l	＜1	＜1	1.0	＜1	1.0	1.0	＜1	＜1	＜1	＜1	＜1	＜1
濁度	度	0.7	2.6	3.2	0.6	0.2	0.6	0.6	0.4	<0.1	0.3	0.4	3.7

調査年度		水域名				地点名				調査機関名			
2024		真野ダム				ダムサイト				河川整備課			
項目	単位	(1)	(1)	(1)	(2)	(2)	(2)	(3)	(3)	(3)	(4)	(4)	(4)
一般項目													
採取月日		4/15			5/13			6/3			7/1		
採取時刻		11:00			10:20			10:00			9:40		
天候		晴れ			雨			曇り			曇り		
気温	℃	21.0			17.7			17.0			27.3		
水温	℃	14.1	6.0	5.8	19.2	6.7	5.9	19.5	6.5	6.0	25.4	6.6	6.1
採取位置		表層	中層	底層	表層	中層	底層	表層	中層	底層	表層	中層	底層
採取水深	m	0.5	20.6	40.7	0.5	20.0	39.0	0.5	19.9	38.8	0.5	19.6	38.3
全水深	m	41.72			40.06			39.79			39.25		
透明度	m	2.0			2.5			2.0			3.5		
生活環境項目													
pH		7.7	7.6	7.6	7.9	7.3	7.8	7.6	7.4	7.2	8.6	7.1	7.0
DO	mg/l	11	11	12	11	11	11	10	10	8.2	9.6	9.2	6.7
BOD	mg/l	1.1	1.3	1.3	0.8	0.5	0.8	0.7	＜0.5	0.5	0.7	0.8	0.6
COD	mg/l	3.4	3.8	3.2	3.3	3.1	3.2	3.2	3.0	3.2	3.5	3.1	3.6
SS	mg/l	2	3	2	1	3	2	1	2	3	1	1	6
大腸菌数	CFU/100ml	1	4	1	1	1	1	5	4	4	10	5	6
全窒素	mg/l	0.61	0.78	0.67	0.54	0.82	0.57	0.36	0.62	0.64	0.22	0.56	0.67
全燐	mg/l	0.021	0.017	0.020	0.034	0.022	0.014	0.060	0.011	0.015	0.013	0.006	0.023
全亜鉛	mg/l	0.004	0.013	0.003	0.005	0.005	0.004	0.016	0.005	0.003	0.006	0.020	0.016
その他項目													
クロロフィルa	μg/l	4.1	1.9	2.3	4.6	2.1	3.5	1.8	＜1	＜1	3.3	＜1	＜1
濁度	度	2.9	3.5	3.0	1.9	3.7	2.2	1.4	1.6	3.7	1.5	0.9	2.7
水色		17			16			17			16		

調査年度		水域名				地点名				調査機関名			
2024		真野ダム				ダムサイト				河川整備課			
項目	単位	(5)	(5)	(5)	(6)	(6)	(6)	(7)	(7)	(7)	(8)	(8)	(8)
一般項目													
採取月日		8/5			9/9			10/7			11/11		
採取時刻		10:20			10:25			10:00			10:00		
天候		晴れ			曇り			曇り			晴れ		
気温	℃	28.7			26.3			23.3			18.1		
水温	℃	29.9	7.1	6.2	26.9	8.6	6.3	22.3	11.4	6.4	17.0	16.2	6.6
採取位置		表層	中層	底層	表層	中層	底層	表層	中層	底層	表層	中層	底層
採取水深	m	0.5	19.2	37.4	0.5	20.9	40.8	0.5	22.5	44.1	0.5	22.8	44.6
全水深	m	38.37			41.76			45.09			45.58		
透明度	m	3.4			1.9			2.0			2.1		
生活環境項目													
pH		8.1	7.0	6.8	8.2	7.3	7.2	7.6	7.2	7.2	7.5	7.5	7.2
DO	mg/l	8.7	9.4	6.7	10	7.8	6.1	8.5	5.2	3.9	9.3	8.0	4.8
BOD	mg/l	0.6	0.8	0.8	1.7	2.7	1.8	0.7	0.5	1.3	0.8	1.2	1.1
COD	mg/l	3.6	3.2	3.7	5.6	4.6	3.8	4.8	3.4	4.2	4.1	4.3	3.6
SS	mg/l	1	3	9	2	2	2	1	1	10	1	2	4
大腸菌数	CFU/100ml	＜1	8	6	3	7	5	1	6	12	1	14	11
全窒素	mg/l	0.20	0.62	0.76	0.42	0.96	0.81	0.34	0.49	0.73	0.43	0.50	0.75
全燐	mg/l	0.010	0.018	0.017	0.025	0.018	0.012	0.016	0.018	0.027	0.028	0.037	0.016
全亜鉛	mg/l	0.009	0.025	0.023	0.034	0.085	0.030	0.017	0.016	0.021	0.016	0.012	0.015
その他項目													
クロロフィルa	μg/l	1.1	1.0	＜1	8.6	1.3	＜1	6.3	1.0	1.4	5.7	3.4	<1
濁度	度	0.4	1.2	3.1	2.7	2.2	1.5	1.6	1.5	5.6	1.5	1.6	3.8
水色		16			17			17			17		

調査年度		水域名				地点名				調査機関名			
2024		真野ダム				ダムサイト				河川整備課			
項目	単位	(9)	(9)	(9)	(10)	(10)	(10)	(11)	(11)	(11)	(12)	(12)	(12)
一般項目													
採取月日		12/2			1/6			2/3			3/3		
採取時刻		9:50			10:40			9:50			9:35		
天候		晴れ			晴れ			曇り			雪		
気温	℃	7.4			5.6			2.1			1.4		
水温	℃	13.4	13.1	6.8	7.4	7.3	7.1	5.6	7.3	7.1	5.5	4.7	4.6
採取位置		表層	中層	底層	表層	中層	底層	表層	中層	底層	表層	中層	底層
採取水深	m	0.5	22.6	44.3	0.5	22.0	43.0	0.5	21.5	42.1	0.5	21.0	41.1
全水深	m	45.28			44.00			43.08			42.08		
透明度	m	2.0			1.3			2.2			1.9		
生活環境項目													
pH		7.5	7.5	7.2	7.4	7.4	7.2	7.5	7.5	7.5	7.6	7.6	7.6
DO	mg/l	9.1	9.6	4.2	10	10	5.6	11	10	11	12	11	11
BOD	mg/l	<0.5	0.6	<0.5	<0.5	1.3	0.8	0.6	0.9	1.2	<0.5	<0.5	<0.5
COD	mg/l	4.0	4.2	3.8	3.4	3.8	4.4	3.3	3.7	4.3	3.2	3.4	3.5
SS	mg/l	3	4	5	3	4	16	4	9	20	2	4	6
大腸菌数	CFU/100ml	28	910	110	1	7	53	<1	24	36	<1	4	1
全窒素	mg/l	0.42	0.44	0.63	0.43	0.54	0.68	0.45	0.55	0.74	0.42	0.46	0.49
全燐	mg/l	0.019	0.016	0.018	0.012	0.018	0.032	0.016	0.023	0.039	0.015	0.037	0.015
全亜鉛	mg/l	0.005	0.007	0.008	0.007	0.010	0.007	0.006	0.008	0.009	<0.003	0.004	0.003
その他項目													
クロロフィルa	μg/l	6.2	5.9	<1	1.8	2.8	2.2	1.8	1.7	2.4	4.1	2.4	2.4
濁度	度	3.3	3.5	5.4	3.4	4.9	15.0	4.0	8.3	17.0	2.9	4.1	7.8
水色		17			18			16			17		

調査年度		水域名				地点名				調査機関名			
2024		真野ダム				間接取水路(梵天沢川流入路)				河川整備課			
項目	単位	(1)	(2)	(3)	(4)	(5)	(6)	(7)	(8)	(9)	(10)	(11)	(12)
一般項目													
採取月日		4/15	5/13	6/3	7/1	8/5	9/9	10/7	11/11	12/2	1/6	2/3	3/3
採取時刻		9:30	9:10	10:30	10:05	11:10	11:10	10:20	10:30	10:30	11:30	10:35	8:45
天候		晴れ	雨	曇り	曇り	晴れ	曇り	曇り	晴れ	晴れ	晴れ	曇り	雪
気温	℃	17.0	17	15.5	24.0	28.8	23.5	22.1	17.9	7.1	6.0	2.1	1.2
水温	℃	12.5	13.7	14.4	16.0	22.1	20.2	17.1	11.5	6.5	2.5	2.3	3.1
採取位置		流心	流心	流心	流心	流心	流心	流心	流心	流心	流心	流心	流心
透視度	m	＞0.5	＞0.5	＞0.5	＞0.5	＞0.5	＞0.5	＞0.5	＞0.5	＞0.5	＞0.5	＞0.5	＞0.5
生活環境項目													
pH		7.4	7.4	7.4	7.9	7.7	7.5	7.5	7.6	7.5	7.5	7.5	7.5
DO	mg/l	12	10	10	9.8	10	9.2	10	10	12	13	13	12
BOD	mg/l	0.9	0.9	0.5	0.9	＜0.5	0.7	0.5	0.5	<0.5	0.5	0.7	0.6
COD	mg/l	2.7	3.9	5.6	2.5	2.6	3.4	3.2	2.4	2.3	1.3	1.6	2.6
SS	mg/l	1	6	6	7	＜1	＜1	＜1	＜1	＜1	＜1	<1	2
大腸菌数	CFU/100ml	43	280	170	44	100	190	110	13	2	3	2	7
全窒素	mg/l	1.2	0.7	0.63	0.58	1.3	0.96	0.7	0.53	0.36	0.44	0.34	0.46
全燐	mg/l	0.170	0.097	0.071	0.052	0.25	0.17	0.11	0.075	0.093	0.100	0.091	0.10
全亜鉛	mg/l	＜0.003	0.005	0.003	0.005	0.006	0.005	0.004	<0.003	<0.003	0.003	<0.003	<0.003
その他項目													
クロロフィルa	μg/l	＜1	1.8	1.4	2.3	＜1	＜1	＜1	＜1	＜1	＜1	＜1	1.6
濁度	度	0.9	1.8	4.4	0.5	＜0.1	0.6	0.8	0.5	0.3	0.4	0.1	0.4

調査年度		水域名				地点名				調査機関名			
2024		日中ダム				押切川（ダム流入前）				河川整備課			
項目	単位	(1)	(2)	(3)	(4)	(5)	(6)	(7)	(8)				
一般項目													
採取月日		4/11	5/9	6/13	7/11	8/8	9/12	10/16	11/14				
採取時刻		11:00	10:30	10:30	10:30	10:30	10:40	10:30	10:35				
天候		晴れ	曇り	晴れ	曇り	晴れ	晴れ	曇り	晴れ				
気温	℃	13.0	13.5	22.0	20.3	27.1	25.5	16.5	8.2				
水温	℃	8.5	11.0	15.1	15.4	17.5	19.5	14.1	9.4				
透視度	m	＞0.5	＞0.5	＞0.5	＞0.5	＞0.5	＞0.5	＞0.5	＞0.5				
生活環境項目													
pH		7.1	7.3	7.2	7.2	7.4	7.2	7.2	7.1				
DO	mg/l	11	10	10	9.7	9.2	9.0	10	11				
BOD	mg/l	＜0.5	0.9	＜0.5	0.7	＜0.5	0.6	＜0.5	0.5				
COD	mg/l	2.0	1.4	1.4	4.1	2.3	2.0	1.6	1.1				
SS	mg/l	＜1	＜1	＜1	2	＜1	＜1	＜1	＜1				
大腸菌数	CFU/100ml	＜1	15	22	39	40	700	5	2				
全窒素	mg/l	0.14	0.22	0.26	0.31	0.26	0.28	0.20	0.16				
全燐	mg/l	0.007	0.011	0.004	0.013	0.013	0.007	0.011	0.018				
その他項目													
クロロフィルa	μg/l	＜1	＜1	＜1	＜1	＜1	＜1	＜1	＜1				
濁度	度	0.3	0.1	0.1	1.0	0.2	0.3	＜0.1	＜0.1				

調査年度		水域名				地点名				調査機関名			
2024		日中ダム				ダムサイト				河川整備課			
項目	単位	(1)	(1)	(1)	(2)	(2)	(2)	(3)	(3)	(3)	(4)	(4)	(4)
一般項目													
採取月日		4/11			5/9			6/13			7/11		
採取時刻		10:10			9:50			10:00			10:05		
天候		晴れ			曇り			晴れ			曇り		
気温	℃	11.5			12.5			21.5			20.6		
水温	℃	8.9	4.2	5.1	12.3	4.5	4.5	19.4	4.6	5.2	20.4	4.8	5.3
採取位置		表層	中層	底層	表層	中層	底層	表層	中層	底層	表層	中層	底層
採取水深	m	0.5	29.4	57.8	0.5	29.0	56.9	0.5	21.9	42.8	0.5	22.0	42.9
全水深	m	58.77			57.93			43.83			43.89		
透明度	m	2.5			2.5			3.5			0.8		
生活環境項目													
pH		6.9	6.9	6.8	7.2	6.8	6.9	7.0	6.8	6.7	7.2	6.9	6.8
DO	mg/l	11	11	11.0	10	11	10.0	9	11	8.4	9.3	10.0	3.8
BOD	mg/l	0.6	＜0.5	＜0.5	1.5	1.3	1.5	＜0.5	＜0.5	＜0.5	2.6	0.6	1
COD	mg/l	1.9	1.6	1.3	2.1	1.5	2.1	2.2	1.3	1.4	4.5	1.7	2.1
SS	mg/l	1	＜1	＜1	1	＜1	3	1	＜1	＜1	10	1	3
大腸菌数	CFU/100ml	1	＜1	＜1	1	＜1	＜1	1	＜1	＜1	81	6	1
全窒素	mg/l	0.22	0.24	0.24	0.23	0.34	0.27	0.29	0.25	0.42	0.64	0.27	0.63
全燐	mg/l	0.010	0.008	0.005	0.012	0.018	0.010	0.015	0.011	0.006	0.055	0.007	0.010
その他項目													
クロロフィルa	μg/l	2.6	1.3	＜1	2.1	＜1	5.7	1.1	1.3	＜1	21.0	1.1	1.2
濁度	度	2.8	1.0	0.8	1.8	1.2	3.8	1.0	1.1	1.3	13.0	1.1	3.9
水色		16			16			16			18		

調査年度		水域名				地点名				調査機関名			
2024		日中ダム				ダムサイト				河川整備課			
項目	単位	(5)	(5)	(5)	(6)	(6)	(6)	(7)	(7)	(7)	(8)	(8)	(8)
一般項目													
採取月日		8/8			9/12			10/16			11/14		
採取時刻		9:40			10:00			9:20			9:50		
天候		晴れ			晴れ			曇り			晴れ		
気温	℃	25.4			25.4			16.7			8.4		
水温	℃	21.9	4.9	5.9	21.6	5.3	6.8	17.3	6.3	6.6	12.6	6.1	6.9
採取位置		表層	中層	底層	表層	中層	底層	表層	中層	底層	表層	中層	底層
採取水深	m	0.5	21.3	41.5	0.5	16.7	32.4	0.5	21.5	42.1	0.5	19.5	38.1
全水深	m	42.53			33.37			43.05			39.07		
透明度	m	0.8			2.0			2.4			2.7		
生活環境項目													
pH		6.9	6.6	6.5	6.8	6.5	6.5	7.1	6.7	6.9	6.9	6.5	6.8
DO	mg/l	9.6	9.8	3.8	8.1	8.3	1.7	10.0	7.6	3.7	10.0	6.8	3.6
BOD	mg/l	2.0	1.0	1.0	0.5	1.2	2.5	0.6	1.2	＜0.5	1.0	0.9	0.9
COD	mg/l	3.9	1.8	2.1	1.6	2.4	3.4	2.8	2.6	2.4	2.2	1.5	1.7
SS	mg/l	9	2	2	2	3	6	2	3	2	＜1	＜1	1
大腸菌数	CFU/100ml	60	8	8	2	91	36	2	11	11	16	19	14
全窒素	mg/l	0.63	0.38	0.62	0.32	0.4	1.0	0.30	0.41	0.49	0.22	0.30	0.5
全燐	mg/l	0.036	0.009	0.012	0.008	0.01	0.010	0.014	0.018	0.013	0.008	0.006	0.011
その他項目													
クロロフィルa	μg/l	9.1	＜1	＜1	2.0	＜1	＜1	2.6	1.0	＜1	4.0	＜1	＜1
濁度	度	11	1.5	1.7	3	1	5	2.6	3	2	2	1.3	2
水色		18			17			16			16		

調査年度		水域名				地点名				調査機関名			
2024		日中ダム				押切川（ダム放流口）				河川整備課			
項目	単位	(1)	(2)	(3)	(4)	(5)	(6)	(7)	(8)	(9)	(10)	(11)	(12)
一般項目													
採取月日		4/11	5/9	6/13	7/11	8/8	9/12	10/16	11/14	12/12	1/9	2/10	3/3
採取時刻		11:25	10:55	10:45	11:00	11:05	11:10	11:00	10:55	9:30	12:45	12:50	9:10
天候		晴れ	曇り	晴れ	曇り	晴れ	晴れ	曇り	晴れ	雪	雪	雪	雪
気温	℃	16.5	12.5	23.5	21.0	29.4	26.1	18.2	9.5	2.6	0.5	−1.2	0.0
水温	℃	9.0	12.0	14.6	17.1	20.6	19.4	16.1	8.7	5.1	5.2	2.5	1.5
透視度	m	>0.5	>0.5	>0.5	>0.5	0.19	>0.5	>0.5	>0.5	>0.5	>0.5	>0.5	>0.5
生活環境項目													
pH		6.9	6.9	6.9	7.0	6.7	6.7	7.0	6.5	7.1	6.9	7.2	6.8
DO	mg/l	12	10	11	9.6	9.5	8.1	9.4	3.3	10	11	12	11
BOD	mg/l	0.6	1.5	0.7	1.5	1.1	0.8	< 0.5	3.5	0.8	1.5	0.8	0.6
COD	mg/l	2.0	1.9	1.9	4.2	3.4	1.8	2.5	5.0	2.0	3.0	1.9	1.7
SS	mg/l	5	2	1	11	15	2	3	22	<1	7	4	2
大腸菌数	CFU/100ml	1	2	< 1	110	130	4	5	2	1	< 1	51	1
全窒素	mg/l	0.28	0.23	0.28	0.60	0.56	0.37	0.39	2.1	0.27	0.37	0.32	0.37
全燐	mg/l	0.016	0.021	0.011	0.041	0.038	0.011	0.019	0.019	0.007	0.012	0.013	0.017
その他項目													
クロロフィルa	μg/l	2.6	3.7	1.9	9.2	4.5	1.8	2.8	2.0	3.2	7.3	2.2	1.2
濁度	度	3.8	2.5	2.0	13.0	18.0	3	3	2	1.1	9.4	1.5	4.2

調査年度		水域名				地点名				調査機関名			
2024		こまちダム				黒森川（ダム流入部）				河川整備課			
項目	単位	(1)	(2)	(3)	(4)	(5)	(6)	(7)	(8)	(9)	(10)	(11)	(12)
一般項目													
採取月日		4/8	5/8	6/5	7/1	8/1	9/2	10/2	11/5	12/2	1/8	2/3	3/4
採取時刻		10:40	9:57	9:54	9:38	10:37	10:38	9:48	9:42	9:38	9:30	9:17	9:34
天候		曇り	曇り	晴れ	晴れ	晴れ	曇り	晴れ	晴れ	晴れ	晴れ	曇り	曇り
気温	℃	21.0	15.4	20.4	22.4	30.9	29.5	23.9	15.9	8.8	2.8	2.4	−0.7
水温	℃	12.0	12.6	13.9	17.0	19.2	20.2	17.0	12.6	8.4	4.8	4.5	3.9
透視度	m	>1	>1	>1	>1	>1	>1	>1	>1	>1	>1	>1	>1
流量	m3/s	0.017	0.022	0.018	0.014	0.007	0.015	0.011	0.016	0.013	0.017	0.012	0.016
生活環境項目													
pH		7.1	7.3	7.4	7.3	7.4	7.4	7.4	7.2	7.1	7.4	7.3	7.2
BOD	mg/l	<0.5	0.9	0.6	0.7	1.0	0.5	0.5	0.8	0.6	<0.5	0.6	0.6
COD	mg/l	2.1	3.2	3.8	3.9	3.3	6.2	3.6	3.0	2.4	2.3	1.7	2.0
SS	mg/l	2	5	6	4	4	7	4	5	2	1	1	1
大腸菌数	CFU/100ml	130	370	360	230	190	340	39	24	17	7	46	58
全窒素	mg/l	0.495	0.638	0.543	0.611	0.527	0.660	0.526	0.569	0.503	0.458	0.429	0.403
全燐	mg/l	0.017	0.032	0.033	0.038	0.034	0.045	0.028	0.031	0.014	0.011	0.009	0.012
その他項目													
オルトりん酸態りん	mg/l	0.007	0.010	0.008	0.014	0.015	0.017	0.011	0.009	0.005	0.004	0.006	0.004

調査年度		水域名				地点名				調査機関名			
2024		こまちダム				沢目木川（ダム流入部）				河川整備課			
項目	単位	(1)	(2)	(3)	(4)	(5)	(6)	(7)	(8)	(9)	(10)	(11)	(12)
一般項目													
採取月日		4/8	5/8	6/5	7/1	8/1	9/2	10/2	11/5	12/2	1/8	2/3	3/4
採取時刻		10:55	10:14	10:17	10:10	11:20	10:56	10:08	10:09	9:56	9:47	9:11	9:59
天候		曇り	曇り	晴れ	晴れ	晴れ	曇り	晴れ	晴れ	晴れ	晴れ	曇り	曇り
気温	℃	21.8	15.3	20.8	23.1	31.1	31.0	24.2	15.6	9.5	2.8	2.3	−0.3
水温	℃	11.5	13.9	14.5	16.8	18.5	19.5	16.4	12.5	8.0	5.1	4.8	4.0
透視度	m	>1	>1	>1	>1	>1	>1	>1	>1	>1	>1	>1	>1
流量	m3/s	0.017	0.020	0.030	0.030	0.012	0.023	0.024	0.018	0.021	0.016	0.018	0.014
生活環境項目													
pH		7.0	7.1	7.2	7.2	7.1	7.2	7.2	7.1	7.2	7.3	7.2	7.1
BOD	mg/l	<0.5	1.3	0.9	0.7	0.7	<0.5	0.6	0.9	0.8	<0.5	0.9	<0.5
COD	mg/l	2.4	4.6	3.7	3.7	4.6	4.7	4.0	2.8	2.4	2.3	2.0	2.3
SS	mg/l	1	7	3	3	6	6	4	3	2	2	2	2
大腸菌数	CFU/100ml	5	180	290	870	480	140	230	83	22	20	250	11
全窒素	mg/l	0.371	0.683	0.476	0.452	0.394	0.468	0.391	0.427	0.420	0.425	0.401	0.426
全燐	mg/l	0.022	0.068	0.048	0.045	0.048	0.049	0.035	0.027	0.021	0.019	0.015	0.022
その他項目													
オルトりん酸態りん	mg/l	0.012	0.023	0.022	0.020	0.021	0.019	0.015	0.011	0.008	0.008	0.005	0.008

調査年度		水域名				地点名				調査機関名			
2024		こまちダム				貯水池内基準地点				河川整備課			
項目	単位	(1)	(1)	(1)	(2)	(2)	(2)	(3)	(3)	(3)	(4)	(4)	(4)
一般項目													
採取月日		4/8			5/8			6/5		7/1			
採取時刻		10:00	10:03	10:05	10:55	10:57	11:01	11:39	11:43	11:46	11:18	11:23	11:28
天候		曇り			曇り			晴れ		晴れ			
気温	℃	19.3			14.2			22.5		23.4			
水温	℃	12.3	9.6	9.1	17.9	13.8	9.3	19.9	16.6	9.5	24.1	19.8	9.6
採取位置		表層	中層	底層	表層	中層	底層	表層	中層	底層	表層	中層	底層
採取水深	m	0.5	5.0	9.0	0.5	5.0	10.0	0.5	5.0	10.0	0.5	5.0	10.0
全水深	m	9.6			11.0			11.2		10.8			
透明度	m	1.8			2.0			4.2		3.8			
生活環境項目													
pH		7.1	7.0	6.9	7.4	7.0	6.8	7.4	7.1	6.9	7.6	7.0	6.9
DO	mg/l	11.6	9.9	8.3	9.0	7.6	2.2	8.2	4.6	0.1	8.1	4.1	0.1
BOD	mg/l	1.6	1.1	1.1	1.5	1.3	1.4	0.8	0.8	0.7	1.0	2.2	1.1
COD	mg/l	3.6	3.2	2.9	3.5	3.8	3.0	3.6	3.9	3.3	3.8	5.2	3.7
SS	mg/l	2	2	2	2	3	3	<1	<1	1	1	3	3
大腸菌数	CFU/100ml	0	1	0	5	0	1	1	0	0	7	1	0
全窒素	mg/l	0.450	0.410	0.410	0.257	0.285	0.459	0.284	0.419	0.487	0.271	0.507	0.578
全燐	mg/l	0.019	0.017	0.016	0.022	0.020	0.019	0.011	0.013	0.014	0.010	0.022	0.021
その他項目													
クロロフィルa	mg/m3	8.6	11	6.2	5.4	7.8	5.2	2.2	4.7	3.3	5.9	29	14
濁度	度	1.8	2.2	2.1	2.7	3.4	2.3	1.0	2.2	2.7	0.9	2.9	2.0
水色		U-12			U-14			U-13		U-14			
オルトりん酸態りん	mg/l	<0.003	<0.003	<0.003	<0.003	<0.003	<0.003	<0.003	<0.003	<0.003	<0.003	<0.003	<0.003

調査年度		水域名				地点名				調査機関名			
2024		こまちダム				貯水地内基準地点				河川整備課			
項目	単位	(5)	(5)	(5)	(6)	(6)	(6)	(7)	(7)	(7)	(8)	(8)	(8)
一般項目													
採取月日		8/1			9/2			10/2		11/5			
採取時刻		9:53	9:55	9:58	9:58	10:03	10:06	11:22	11:26	11:33	11:09	11:15	11:18
天候		晴れ			曇り			晴れ		曇り			
気温	℃	27.5			28.5			29.0		16.0			
水温	℃	28.1	21.6	9.8	27.7	22.5	11.5	22.9	21.8	10.5	15.2	15.1	10.8
採取位置		表層	中層	底層	表層	中層	底層	表層	中層	底層	表層	中層	底層
採取水深	m	0.5	5.0	10.0	0.5	5.0	9.0	0.5	5.0	10.0	0.5	5.0	10.0
全水深	m	10.6			10.4			11.1		10.8			
透明度	m	3.2			2.0			4.1		2.6			
生活環境項目													
pH		7.6	7.0	6.9	8.1	7.0	7.0	7.6	7.1	6.9	7.2	7.2	6.8
DO		7.6	2.3	0.1	8.4	0.0	0.0	8.2	3.5	0.0	7.1	6.9	0.0
BOD		1.6	4.8	1.3	1.4	2.0	1.2	1.0	0.8	1.6	1.2	1.3	2.2
COD		4.5	6.9	4.8	5.4	6.0	6.2	5.4	5.4	7.2	4.8	4.5	6.9
SS		<1	4	5	1	3	7	<1	1	24	<1	1	29
大腸菌数		1	0	1	8	7	4	3	1	1	2	2	2
全窒素		0.245	0.616	0.914	0.310	0.909	1.090	0.273	0.284	1.497	0.509	0.481	1.467
全燐		0.014	0.029	0.032	0.019	0.041	0.056	0.011	0.020	0.059	0.018	0.018	0.046
その他項目													
クロロフィルa		5.5	62	49	9.4	68	67	5.2	18	43	4.5	4.3	32
濁度		0.9	3.5	3.4	1.6	4.3	7.4	1.4	3.2	9.4	2.1	2.7	18.8
水色		U-13	U-13	U-13	U-14	U-14	U-14	U-15	U-15	U-15	U-15	U-15	U-15
オルトりん酸態りん		<0.003	<0.003	0.005	<0.003	<0.003	0.006	<0.003	<0.003	0.008	0.003	0.003	<0.003

調査年度		水域名				地点名				調査機関名			
2024		こまちダム				貯水池内基準地点				河川整備課			
項目	単位	(9)	(9)	(9)	(10)	(10)	(10)	(11)	(11)	(11)	(12)	(12)	(12)
一般項目													
採取月日		12/2											
採取時刻		10:50	10:56	11:00									
天候		曇り											
気温	℃	10.5											
水温	℃	8.6	8.2	8.1									
採取位置	m	表層	中層	底層									
採取水深	m	0.5	5.0	9.0									
全水深	m	10.0											
透明度	m	1.6											
生活環境項目													
pH		7.1	7.1	7.2									
DO	mg/l	9.0	8.8	8.8									
BOD	mg/l	1.7	1.8	1.6									
COD	mg/l	4.5	4.8	4.7									
SS	mg/l	2	3	3									
大腸菌数	CFU/100ml	2	2	4									
全窒素	mg/l	0.569	0.592	0.558									
全燐	mg/l	0.020	0.020	0.019									
その他項目													
クロロフィルa	mg/m3	11	11	8.3									
濁度	度	3.4	3.2	2.9									
水色		U-16	U-16	U-16									
オルトりん酸態りん	mg/l	<0.003	0.003	<0.003									

調査年度		水域名				地点名				調査機関名			
2024		こまちダム				ダム放流部				河川整備課			
項目	単位	(1)	(2)	(3)	(4)	(5)	(6)	(7)	(8)	(9)	(10)	(11)	(12)
一般項目													
採取月日		4/8	5/8	6/8	7/1	8/1	9/2	10/2	11/5	12/2	1/8	2/3	3/4
採取時刻		9:15	9:36	9:25	9:14	9:11	9:20	9:11	9:19	9:12	9:12	8:57	9:11
天候		曇り	曇り	晴れ	晴れ	晴れ	曇り	晴れ	晴れ	晴れ	晴れ	曇り	晴れ
気温	℃	17.0	14.8	17.4	22.3	25.9	26.2	21.0	12.6	4.5	1.6	2.2	−2.5
水温	℃	11.1	17.6	19.2	23.6	27.0	27.3	23.5	15.4	8.6	3.1	3.5	4.0
透視度	m	>1	>1	>1	>1	>1	>1	>1	>1	0.9	>1	>1	>1
流量	m3/s	0.026	0.058	0.049	0.045	0.042	0.078	0.062	0.086	0.111	0.039	0.026	0.024
生活環境項目													
pH		7.0	7.3	7.4	7.4	7.3	7.5	7.4	7.4	7.2	7.4	7.3	7.3
BOD	mg/l	0.8	1.1	0.5	0.8	1.3	0.8	0.8	1.3	1.5	0.8	1.7	0.9
COD	mg/l	3.0	3.3	3.6	3.4	3.6	5.1	5.0	4.5	4.1	3.5	3.3	2.8
SS	mg/l	2	4	2	3	1	2	4	2	4	<1	1	<1
大腸菌数	CFU/100ml	5	63	10	74	120	44	3	7	9	21	1	3
全窒素	mg/l	0.473	0.324	0.312	0.326	0.284	0.360	0.365	0.454	0.558	0.419	0.395	0.304
全燐	mg/l	0.019	0.027	0.016	0.018	0.017	0.027	0.025	0.017	0.020	0.011	0.009	0.010

調査年度		水域名				地点名				調査機関名			
2024		小玉ダム				小玉川(ダム流入前)				河川整備課			
項目	単位	(1)	(2)	(3)	(4)	(5)	(6)	(7)	(8)	(9)	(10)	(11)	(12)
一般項目													
採取月日		4/18	5/10	6/7	7/5	8/2	9/6	10/4	11/1	12/6	1/8	2/7	3/7
採取時刻		11:30	10:52	10:40	10:32	10:50	10:40	10:40	11:10	8:52	10:40	9:00	9:00
天候		曇り	晴れ	曇り	晴れ	晴れ	晴れ	曇り	晴れ	晴れ	晴れ	曇り	曇り
気温	℃	16.0	20.0	19.2	29.0	26.6	26.2	20.0	18.0	7.5	5.0	−0.2	5.0
水温	℃	12.0	12.5	16.5	21.6	22.2	21.0	18.5	13.5	6.8	4.5	3.2	4.8
採取水深		表層	表層	表層	表層	表層	表層	表層	表層	表層	表層	表層	表層
透視度	m	＞0.5	＞0.5	＞0.5	＞0.5	＞0.5	＞0.5	＞0.5	＞0.5	＞0.5	＞0.5	＞0.5	＞0.5
生活環境項目													
pH		7.5	7.5	7.5	8.0	7.4	7.5	7.8	7.2	7.5	7.5	7.4	7.5
DO	mg/l	10.2	11.1	10.5	9.6	10.5	11.3	12.6	11.1	13.1	12.1	13.0	12.6
BOD	mg/l	1.0	0.8	0.5	0.7	0.7	0.7	0.7	0.8	0.5	0.8	1.0	0.7
COD	mg/l	1.8	2.6	2.3	2.2	2.1	2.0	3.1	3.0	2.0	2.8	0.9	3.1
SS	mg/l	1	2	2	1	2	3	3	4	3	<1	<1	1
大腸菌数	CFU/100ml	31	42	56	67	48	90	96	94	21	45	2	11
全窒素	mg/l	0.54	0.67	0.62	0.48	0.37	0.42	0.41	0.53	0.43	0.48	0.29	0.63
全燐	mg/l	0.020	0.034	0.021	0.023	0.023	0.026	0.021	0.029	0.026	0.017	0.010	0.017
全亜鉛	mg/l	<0.001	0.004	0.001	<0.001	<0.001	<0.001	<0.001	0.001	0.001	<0.001	<0.001	<0.001
その他項目													
クロロフィルa	mg/m3	<1.0	<1.0	2.8	1.6	1.9	2.1	<1.0	<1.0	<1.0	<1.0	<1.0	1.4
濁度	度	1.7	2.4	1.5	1.9	1.6	4.1	2.4	4.0	6.0	1.3	0.5	1.4

調査年度		水域名				地点名				調査機関名			
2024		小玉ダム				貯水池内基準地点				河川整備課			
項目	単位	(1)	(1)	(1)	(2)	(2)	(2)	(3)	(3)	(3)	(4)	(4)	(4)
一般項目													
採取月日		4/18			5/10			6/7		7/5			
採取時刻		13:35	13:40	13:55	9:45	9:50	9:55	9:45	9:55	10:05	9:20	9:30	9:40
天候		曇り			晴れ			曇り		晴れ			
気温	℃	14.5			22.0			20.4		31.0			
水温	℃	14.7	5.4	5.2	16.2	5.6	5.3	19.6	5.6	5.4	25.0	5.7	5.5
採取位置	m	表層	中層	底層	表層	中層	底層	表層	中層	底層	表層	中層	底層
採取水深	m	0.5	27.0	52.0	0.5	26.0	51.0	0.5	26.0	51.0	0.5	26.0	50.0
全水深	m	53.2			51.5			52.2		51.1			
透明度	m	2.1			1.5			1.0		2.0			
生活環境項目													
pH		8.7	7.6	7.3	7.9	7.6	7.3	9.4	7.4	7.1	8.5	7.8	7.5
DO	mg/l	11.9	11.9	7.7	11.5	11.7	7.8	13.8	10.8	5.1	9.4	9.7	2.8
BOD	mg/l	2.2	2.3	1.7	1.3	1.3	1.4	2.6	1.2	1.0	1.7	1.7	1.4
COD	mg/l	2.6	2.7	2.8	2.5	1.8	2.7	3.9	1.8	2.0	3.0	3.4	3.1
SS	mg/l	5	5	7	2	1	5	7	1	3	2	<1	2
大腸菌数	CFU/100ml	7	2	4	3	<1	<1	<1	2	1	1	<1	1
全窒素	mg/l	0.44	0.51	0.54	0.49	0.43	0.55	0.35	0.41	0.51	0.40	0.45	0.54
全燐	mg/l	0.019	0.017	0.022	0.014	0.009	0.018	0.021	0.007	0.011	0.017	0.005	0.011
全亜鉛	mg/l	<0.001	0.039	0.019	0.003	0.005	0.003	0.001	0.007	0.004	0.002	0.006	0.003
その他項目													
クロロフィルa	mg/m3	13.2	22.2	15.8	9.0	5.4	14.1	31.9	1.2	1.0	6.0	<1.0	<1.0
濁度	度	5.3	4.6	7.2	2.0	1.6	4.4	8.5	1.2	3.9	2.6	1.2	3.5
ジェオスミン	ng/l										0.000008		
水色		U-18			U-16			U-20		U-14			

調査年度		水域名				地点名				調査機関名			
2024		小玉ダム				貯水池内基準地点				河川整備課			
項目	単位	(5)	(5)	(5)	(6)	(6)	(6)	(7)	(7)	(7)	(8)	(8)	(8)
一般項目													
採取月日		8/2			9/6			10/4		11/1			
採取時刻		9:25	9:35	9:45	13:35	13:45	13:55	9:30	9:40	9:50	13:40	13:50	14:00
天候		晴れ			晴れ			曇り		晴れ			
気温	℃	27.8			28.2			25.2		19.8			
水温	℃	27.0	5.7	5.6	26.1	5.8	5.6	22.1	5.9	5.6	15.8	6.5	5.7
採取位置		表層	中層	底層	表層	中層	底層	表層	中層	底層	表層	中層	底層
採水水深	m	0.5	26.0	51.0	0.5	26.0	51.0	0.5	26.0	51.0	0.5	26.0	51.0
全水深	m	51.5			52.2			52.2		52.2			
透明度	m	2.0			1.0			0.5		2.0			
生活環境項目													
pH		8.8	7.5	7.2	8.6	7.3	7.0	9.2	7.4	7.3	7.5	7.0	7.0
DO	mg/l	13.5	9.6	2.4	14.4	7.8	0.6	17.1	8.3	1.0	11.0	6.0	1.3
BOD	mg/l	2.0	1.6	1.6	2.4	1.1	1.4	2.8	0.5	1.0	1.4	0.9	1.3
COD	mg/l	3.8	2.2	2.5	5.3	2.0	3.4	10.0	2.2	4.4	2.5	2.2	3.8
SS	mg/l	2	<1	2	3	<1	3	11	1	2	1	1	3
大腸菌数	CFU/100ml	<1	2	4	1	9	4	2	6	5	5	4	<1
全窒素	mg/l	0.39	0.41	0.38	0.39	0.45	0.60	0.54	0.49	0.65	0.41	0.52	0.78
全燐	mg/l	0.022	0.005	0.016	0.029	0.009	0.022	0.032	0.005	0.024	0.012	0.008	0.022
全亜鉛	mg/l	0.002	0.007	0.006	0.005	0.008	0.003	0.003	0.004	0.008	0.004	0.007	0.004
その他項目													
クロロフィルa	mg/m3	9.0	<1.0	<1.0	15.4	<1.0	<1.0	27.8	<1.0	<1.0	7.5	<1.0	<1.0
濁度	度	2.6	1.0	3.2	3.1	1.2	2.9	10.0	1.1	2.8	3.1	1.9	2.5
ジェオスミン	ng/l	0.000002			0.000012								
水色		U-18			U-17			U-14		U-16			

調査年度		水域名				地点名				調査機関名			
2024		小玉ダム				貯水池内基準地点				河川整備課			
項目	単位	(9)	(9)	(9)	(10)	(10)	(10)	(11)	(11)	(11)	(12)	(12)	(12)
一般項目													
採取月日		12/6			1/8			2/7		3/7			
採取時刻		9:45	9:55	10:05	9:45	9:55	10:05	9:35	9:45	9:55	9:35	9:45	9:55
天候		晴れ			晴れ			曇り		曇り			
気温	℃	15.0			4.5			2.2		3.0			
水温	℃	8.9	6.1	5.7	4.4	4.3	4.3	3.5	3.6	3.7	4.2	4.1	4.1
採取位置		表層	中層	底層	表層	中層	底層	表層	中層	底層	表層	中層	底層
採取水深	m	0.5	26.0	51.0	0.5	26.0	51.0	0.5	26.0	51.0	0.5	26.0	51.0
全水深	m	52.2			52.2			51.8		52.4			
透明度	m	3.0			3.0			2.5		1.5			
生活環境項目													
pH		7.4	7.0	7.0	7.4	7.4	7.5	7.5	7.5	7.4	7.8	7.8	7.7
DO	mg/l	10.2	4.6	1.9	11.7	11.4	11.3	13.2	13.2	12.6	14.2	13.5	13.1
BOD	mg/l	0.9	0.5	<0.5	0.8	0.7	0.7	0.9	1.0	1.0	0.9	0.9	1.0
COD	mg/l	2.3	1.7	2.0	2.2	2.4	2.7	1.5	1.5	1.9	2.6	4.1	3.4
SS	mg/l	1	1	<1	1	<1	1	2	3	3	5	5	5
大腸菌数	CFU/100ml	2	2	<1	<1	1	1	<1	<1	<1	<1	1	<1
全窒素	mg/l	0.40	0.49	0.50	0.44	0.45	0.44	0.36	0.38	0.39	0.34	0.34	0.36
全燐	mg/l	0.009	0.007	0.009	0.009	0.009	0.008	0.009	0.009	0.010	0.010	0.011	0.013
全亜鉛	mg/l	0.002	0.019	0.008	<0.001	0.003	0.001	<0.001	0.003	0.001	0.001	0.005	0.001
その他項目													
クロロフィルa	mg/m3	2.1	<1.0	<1.0	1.7	1.6	1.6	9.8	11.4	10.5	18.4	15.3	15.3
濁度	度	1.6	1.6	1.5	1.5	1.4	1.5	2.7	2.4	2.7	3.5	3.8	3.6
ジェオスミン	ng/l												
水色		U-16			U-14			U-16		U-18			

調査年度		水域名				地点名				調査機関名			
2024		小玉ダム				小玉川(ダム放流口)				河川整備課			
項目	単位	(1)	(2)	(3)	(4)	(5)	(6)	(7)	(8)	(9)	(10)	(11)	(12)
一般項目													
採取月日		4/18	5/10	6/7	7/5	8/2	9/6	10/4	11/1	12/6	1/8	2/7	3/7
採取時刻		10:35	8:42	8:40	8:43	8:30	9:45	8:40	10:28	8:27	8:35	8:32	8:28
天候		曇り	晴れ	曇り	晴れ	晴れ	晴れ	曇り	晴れ	晴れ	晴れ	曇り	曇り
気温	℃	18.2	16.8	21.0	31.0	28.2	28.0	20.0	18.0	8.5	6.5	-0.5	4.6
水温	℃	15.0	15.7	18.5	22.6	24.4	25.2	20.8	16.8	9.5	3.6	3.5	5.2
透視度	cm	0.475	>0.5	>0.5	>0.5	>0.5	>0.5	>0.5	>0.5	>0.5	>0.5	>0.5	>0.5
生活環境項目													
pH		8.0	7.7	8.1	7.9	7.6	7.6	7.6	7.5	7.4	7.5	7.5	7.8
DO	mg/l	11.7	11.2	10.6	8.1	10.2	9.5	10.8	11.2	10.1	11.1	11.9	12.2
BOD	mg/l	1.8	1.0	1.8	1.4	1.3	1.1	0.7	1.2	0.8	0.7	1.1	1.0
COD	mg/l	3.3	2.6	3.7	3.4	2.8	3.7	3.7	2.8	2.4	2.1	1.9	2.6
SS	mg/l	7	3	6	2	1	1	2	1	1	<1	2	3
大腸菌数	CFU/100ml	8	5	4	2	<1	11	4	17	6	<1	1	<1
全窒素	mg/l	0.50	0.51	0.49	0.44	0.33	0.49	0.40	0.45	0.41	0.43	0.36	0.35
全燐	mg/l	0.024	0.016	0.021	0.015	0.017	0.023	0.013	0.013	0.011	0.008	0.009	0.011
全亜鉛	mg/l	0.005	0.006	0.001	0.001	<0.001	0.001	<0.001	<0.001	<0.001	<0.001	<0.001	<0.001
その他項目													
クロロフィルa	mg/m3	20.4	11.2	31.0	4.7	8.3	5.4	2.6	4.7	2.0	1.4	8.7	15.2
濁度	度	7.6	2.5	7.7	3.0	2.5	2.7	4.4	2.5	1.8	1.5	2.5	4.1

調査年度		水域名				地点名				調査機関名			
2024		田島ダム				流入部				河川整備課			
項目	単位	(1)	(2)	(3)	(4)	(5)	(6)	(7)	(8)	(9)	(10)	(11)	(12)
一般項目													
採取月日		4/10	5/10	6/7	7/3	8/7	9/4	10/4	11/6	12/4			
採取時刻		10:03	10:42	10:58	10:43	10:48	10:46	10:46	10:36	10:33			
天候		晴れ	晴れ	曇り	小雨	曇り	晴れ	曇り	曇り	曇り			
気温	℃	17.8	15.8	21.2	20.2	25.4	21.0	20.4	8.7	5.9			
水温	℃	7.0	11.1	13.5	16.0	18.8	18.5	16.3	10.2	7.7			
透視度	m	>1	>1	>1	>1	>1	>1	>1	>1	>1			
採水水深	m	表水	表水	表水	表水	表水	表水	表水	表水	表水			
生活環境項目													
pH		6.6	7.0	7.3	6.9	6.9	7.2	7.1	6.9	6.7			
BOD	mg/l	1.2	0.6	0.5	1.1	<0.5	0.5	<0.5	<0.9	<0.5			
COD	mg/l	2.6	1.8	2.6	5.0	3.9	2.8	2.8	2.8	3.8			
SS	mg/l	4	<1	2	8	2	<1	<1	<1	<2			
大腸菌数	CFU/100ml	1	3	7	570	290	40	79	23	70			
全窒素	mg/l	0.33	0.24	0.20	0.39	0.31	0.27	0.20	0.19	0.37			
全窒素	mg/l	0.008	0.004	0.008	0.023	0.011	0.010	0.007	0.005	<0.006			
その他項目													
クロロフィルa	mg/m3	1.3	0.5	<0.8	2.4	0.9	<0.6	0.8	0.5	<1.5			

調査年度		水域名				地点名				調査機関名			
2024		田島ダム				ダムサイト				河川整備課			
項目	単位	(1)	(1)	(1)	(2)	(2)	(2)	(3)	(3)	(3)	(4)	(4)	(4)
一般項目													
採取月日		4/10			5/10			6/7		7/3			
採取時刻		10:40	10:45	10:50	11:25	11:28	11:30	11:41	11:44	11:47	11:26	11:30	11:33
天候		晴れ			晴れ			曇り		曇り			
気温	℃	17.8			22.2			21.6		21.0			
水温	℃	6.8	6.0	5.9	13.9	10.3	7.0	18.1	15.1	8.9	22.2	14.0	8.4
採取位置		表層	中層	底層	表層	中層	底層	表層	中層	底層	表層	中層	底層
採取水深	m	0.5	5.0	9.0	0.5	5.0	9.0	0.5	4.0	7.0	0.5	4.0	7.0
全水深	m	10.00	10.00	10.00	9.90	9.90	9.90	8.20	8.20	8.20	8.00	8.00	8.00
透明度	m	1.30	1.30	1.30	3.00	3.00	3.00	4.20	4.20	4.20	4.00	4.00	4.00
生活環境項目													
pH		6.5	6.4	6.5	7.2	6.9	6.5	7.4	7.3	6.6	7.0	6.6	6.3
DO	mg/l	11.5	11.5	11.5	10.2	11.1	8.4	9.6	10.0	6.5	8.4	6.9	2.1
BOD	mg/l	1.0	1.2	1.3	1.0	1.1	0.6	0.7	1.0	0.7	0.7	1.3	1.2
COD	mg/l	3.0	3.3	3.2	2.3	2.3	2.1	3.0	3.1	2.6	2.6	3.1	3.1
SS	mg/l	4	5	6	<1	2	3	<1	<1	<1	<1	1	4
大腸菌数	CFU/100ml	4	5	5	1	0	0	1	3	1	3	0	1
全窒素	mg/l	0.38	0.39	0.38	0.22	0.27	0.42	0.16	0.18	0.31	0.25	0.21	0.28
総りん	mg/l	0.011	0.012	0.013	0.008	0.009	0.008	0.008	0.010	0.012	0.006	0.013	0.016
その他項目													
クロロフィルa	mg/m3	1.0	1.3	1.6	7.2	11	4.4	2.3	6.6	9.6	2.0	16	15
濁度	度	2.9	3.2	3.2	0.9	1.3	1.2	0.6	0.9	1.2	0.6	1.4	2.1
水色			U-14			U-14			U-14			U-15	

調査年度		水域名				地点名				調査機関名			
2024		田島ダム				ダムサイト				河川整備課			
項目	単位	(5)	(5)	(5)	(6)	(6)	(6)	(7)	(7)	(7)	(8)	(8)	(8)
一般項目													
採取月日		8/7			9/4			10/4		11/6			
採取時刻		11:31	11:34	11:37	11:27	11:31	11:34	11:30	11:33	11:36	11:17	11:22	11:27
天候		曇り			晴れ			曇り		曇り			
気温	℃	26.1			24.2			22.2		10.1			
水温	℃	23.8	16.2	8.2	23.8	17.0	8.6	19.3	17.7	9.0	12.4	12.2	10.3
採取位置		表層	中層	底層	表層	中層	底層	表層	中層	底層	表層	中層	底層
採取水深	m	0.5	5.0	9.0	0.5	5.0	9.0	0.5	5.0	9.0	0.5	5.0	9.0
全水深	m	9.80	9.80	9.80	10.40	10.40	10.40	10.40	10.40	10.40	9.90	9.90	9.90
透明度	m	2.80	2.80	2.80	5.00	5.00	5.00	4.20	4.20	4.20	2.50	2.50	2.50
生活環境項目													
pH		7.0	6.9	6.3	7.4	6.6	6.6	7.1	7.2	6.7	6.8	6.7	6.5
DO	mg/l	9.0	4.9	0.0	8.4	0.7	0.0	9.2	5.3	0.0	8.1	7.9	3.0
BOD	mg/l	0.8	2.2	0.5	0.6	1.5	1.0	0.5	2.2	0.5	0.9	1.0	1.8
COD	mg/l	2.9	5.1	2.9	3.0	4.7	4.3	3.5	5.4	4.8	3.5	3.4	3.8
SS	mg/l	<1	3	3	<1	<1	5	<1	2	6	<1	1	7
大腸菌数	CFU/100ml	65	17	7	2	1	21	3	1	6	18	30	12
全窒素	mg/l	0.27	0.45	0.31	0.26	0.43	0.77	0.22	0.46	0.70	0.26	0.26	0.42
全燐	mg/l	0.007	0.025	0.012	0.007	0.019	0.021	0.008	0.025	0.016	0.009	0.009	0.019
その他項目													
クロロフィルa	mg/m3	2.1	59	3.9	1.9	35	4.3	3.8	7.3	5.4	4.9	3.6	4.4
濁度	度	0.7	1.6	1.6	0.4	1.1	2.9	0.5	1.0	3.6	1.1	1.3	5.8
水色			U-15			U-13			U-15			U-17	

調査年度		水域名				地点名				調査機関名			
2024		田島ダム				ダムサイト				河川整備課			
項目	単位	(9)	(9)	(9)									
一般項目													
採取月日		12/4											
採取時刻		11:13	11:16	11:20									
天候		曇り											
気温	℃	5.9											
水温	℃	7.1	7.0	6.9									
採取位置		表層	中層	底層									
採取水深	m	0.5	5.0	9.0									
全水深	m	9.70	9.70	9.70									
透明度	m	2.50	2.50	2.50									
生活環境項目													
pH		6.8	6.7	6.7									
DO	mg/l	9.6	9.3	9.0									
BOD	mg/l	<0.5	<0.5	<0.5									
COD	mg/l	2.8	2.9	2.8									
SS	mg/l	1	1	2									
大腸菌数	CFU/100ml	15	15	14									
全窒素	mg/l	0.32	0.33	0.34									
全燐	mg/l	0.007	0.007	0.007									
その他項目													
クロロフィルa	mg/m3	3.2	3.3	2.6									
濁度	度	1.4	1.5	1.5									
水色			U-15										

調査年度		水域名				地点名				調査機関名			
2024		田島ダム				放流部				河川計画課			
項目	単位	(1)	(2)	(3)	(4)	(5)	(6)	(7)	(8)	(9)	(10)	(11)	(12)
一般項目													
採取月日		4/10	5/10	6/7	7/3	8/7	9/4	10/4	11/6	12/4	1/9	2/5	3/3
採取時刻		11:20	10:23	10:30	10:19	10:17	10:26	10:26	10:16	10:12	10:33	10:35	10:40
天候		晴れ	晴れ	曇り	小雨	曇り	晴れ	曇り	曇り	曇り	曇り	雪	雪
気温	℃	17.1	17.9	21.4	20.4	26.4	20.9	20.4	9.2	5.8	2.0	−4.6	−2.3
水温	℃	7.0	14.5	17.0	21.3	23.8	23.3	19.4	12.7	7.6	3.0	2.6	3.2
透視度	m	>1	>1	>1	>1	>1	>1	>1	>1	>1	>1	>1	>1
採水水深	m	表水	表水	表水	表水	表水	表水	表水	表水	表水	表水	表水	表水
生活環境項目													
pH		6.5	7.1	7.4	6.9	7.0	7.3	7.0	7.0	7.0	7.2	7.2	6.9
BOD	mg/l	1.3	0.9	0.6	1.3	<0.5	0.7	<0.5	0.7	0.6	<0.5	<0.5	<0.5
COD	mg/l	3.0	2.5	3.0	3.5	3.2	3.1	3.6	3.2	3.3	2.4	2.2	2.2
SS	mg/l	4	1	1	2	1	<1	<1	<1	2	<1	<1	1
大腸菌数	CFU/100ml	4	2	20	460	66	29	31	16	10	10	20	9
全窒素	mg/l	0.37	0.26	0.19	0.28	0.29	0.26	0.26	0.25	0.33	0.29	0.27	0.33
全燐	mg/l	0.012	0.007	0.009	0.014	0.010	0.010	0.010	0.009	0.008	0.004	0.004	0.008
その他項目													
クロロフィルa	mg/m3	1.5	4.9	3.0	6.1	4.9	4.6	4.5	3.4	3.5	3.1	1.3	1.7

調査年度		水域名				地点名				調査機関名			
2024		堀川ダム				流入部				河川整備課			
項目	単位	(1)	(2)	(3)	(4)	(5)	(6)	(7)	(8)	(9)	(10)	(11)	(12)
一般項目													
採取月日		4/11	5/9	6/6	7/4	8/7	9/5	10/3	11/7	12/5			
採取時刻		11:25	10:51	10:51	10:03	11:21	11:07	11:05	10:43	11:53			
天候		晴れ	曇り	晴れ	曇り	曇り	曇り	曇り	曇り	曇り			
気温	℃	17.0	11.8	21.2	23.1	23.0	21.2	17.5	7.2	12.0			
水温	℃	9.8	10.0	13.0	17.1	18.2	16.0	15.0	9.1	9.4			
透視度	m	>1	>1	>1	>1	>1	>1	>1	>1	>1			
採水水深	m	表水	表水	表水	表水	表水	表水	表水	表水	表水			
生活環境項目													
pH		7.3	7.3	7.4	7.3	7.3	7.5	7.3	7.2	7.0			
BOD	mg/l	1.1	1.0	1.5	0.5	<0.5	0.5	<0.5	<0.5	<0.5			
COD	mg/l	1.2	1.7	2.0	2.7	2.3	1.6	1.8	1.9	1.5			
SS	mg/l	1	<1	1	2	1	<1	<1	<1	<1			
大腸菌数	CFU/100ml	5	50	39	150	95	54	76	74	2			
全窒素	mg/l	0.21	0.23	0.30	0.32	0.32	0.32	0.23	0.13	0.14			
全窒素	mg/l	0.005	0.006	0.007	0.011	0.009	0.007	0.004	0.003	<0.003			
その他項目													
クロロフィルa	mg/m3	0.8	0.9	<0.5	1.1	0.9	<0.5	0.6	0.6	<0.5			

調査年度		水域名				地点名				調査機関名			
2024		堀川ダム				ダムサイト				河川整備課			
項目	単位	(1)	(1)	(1)	(2)	(2)	(2)	(3)	(3)	(3)	(4)	(4)	(4)
一般項目													
採取月日		4/11			5/9			6/6		7/4			
採取時刻		9:55	10:00	10:04	10:00	10:03	10:07	10:03	10:06	10:10	11:31	11:35	11:42
天候		晴れ			曇り			晴れ		曇り			
気温	℃	16.5			11.0			21.6		26.4			
水温	℃	8.8	7.0	6.2	15.2	8.4	7.1	18.6	13.5	8.4	23.7	16.3	8.8
採取位置	m	表層	中層	底層	表層	中層	底層	表層	中層	底層	表層	中層	底層
採取水深	m	0.5	14.0	27.0	0.5	14.0	27.0	0.5	14.0	27.0	0.5	13.0	26.0
全水深	m	28.3			28.0			27.9		27.4			
透明度	m	3.3			4.2			7.6		6.4			
生活環境項目													
pH		7.3	7.2	7.3	7.4	7.3	6.9	7.4	7.1	6.9	7.5	7.1	6.7
DO	mg/l	11.5	11.2	10.8	10.0	12.4	9.4	9.0	8.9	8.0	8.2	8.0	4.2
BOD	mg/l	1.4	1.2	1.4	1.7	1.2	1.0	1.1	1.0	1.2	0.6	0.5	0.6
COD	mg/l	1.8	1.5	1.3	2.2	1.6	1.5	2.3	2.3	1.9	2.3	2.2	2.5
SS	mg/l	<1	1	<1	<1	<1	<1	<1	<1	1	<1	<1	<1
大腸菌数	CFU/100ml	3	3	0	0	0	1	1	2	2	2	0	1
全窒素	mg/l	0.28	0.31	0.28	0.28	0.31	0.36	0.27	0.29	0.30	0.31	0.30	0.37
全燐	mg/l	0.007	0.006	0.005	0.005	0.004	0.004	0.006	0.006	0.006	0.004	0.004	0.006
その他項目													
クロロフィルa	mg/m3	4.3	2.5	1.9	5.1	2.2	2.2	1.7	1.2	1.2	1.7	2.4	1.0
濁度	度	0.8	0.8	0.7	1.0	0.5	0.6	0.6	0.6	0.8	0.4	0.5	1.1
水色		F-8			F-6			F-4		F-6			

調査年度		水域名				地点名				調査機関名			
2024		堀川ダム				ダムサイト				河川整備課			
		(5)	(5)	(5)	(6)	(6)	(6)	(7)	(7)	(7)	(8)	(8)	(8)
一般項目													
採取月日		8/7			9/5			10/3		11/7			
採取時刻		9:58	10:02	10:06	10:20	10:23	10:26	10:27	10:32	10:36	9:50	9:54	9:59
天候		晴れ			曇り			曇り		曇り			
気温	℃	27.0			27.0			17.9		7.0			
水温	℃	27.5	19.8	8.8	22.8	20.3	8.9	20.1	18.6	8.9	14.6	14.6	9.9
採取位置	m	表層	中層	底層	表層	中層	底層	表層	中層	底層	表層	中層	底層
採取水深	m	0.5	14.0	27.0	0.5	15.0	29.0	0.5	15.0	29.0	0.5	14.0	28.0
全水深	m	28.2			29.8			29.8		29.4			
透明度	m	4.2			2.8			6.8		5.6			
生活環境項目													
pH		7.4	6.9	6.6	7.5	7.2	6.9	7.1	7.0	6.8	7.1	7.1	6.8
DO	mg/l	7.7	5.2	0.1	8.1	7.2	0.6	8.1	6.9	0.0	8.3	8.2	0.1
BOD	mg/l	0.7	0.5	0.6	1.9	0.5	0.8	0.7	0.6	1.0	<0.5	<0.5	0.8
COD	mg/l	2.4	2.0	2.5	2.4	2.5	2.9	3.0	2.3	4.3	2.0	1.7	3.9
SS	mg/l	<1	<1	1	<1	1	6	<1	<1	3	<1	<1	7
大腸菌数	CFU/100ml	7	1	0	5	32	10	17	11	9	13	20	11
全窒素	mg/l	0.31	0.34	0.47	0.39	0.42	0.77	0.37	0.38	1.0	0.31	0.30	0.89
全燐	mg/l	0.005	0.004	0.008	0.010	0.010	0.012	0.005	0.006	0.012	0.005	0.004	0.013
その他項目													
クロロフィルa	mg/m3	2.5	1.4	0.8	3.4	1.1	0.6	1.3	1.5	0.6	1.6	1.0	1.0
濁度	度	0.8	0.9	5.1	1.2	2.1	3.3	0.5	1.0	1.8	0.6	0.7	1.6
水色		F-6			F-8			F-5		F-5			

調査年度		水域名				地点名				調査機関名			
2024		堀川ダム				ダムサイト				河川整備課			
		(9)	(9)	(9)	(10)	(10)	(10)	(11)	(11)	(11)	(12)	(12)	(12)
一般項目													
採取月日		12/5											
採取時刻		10:41	10:43	10:47									
天候		晴れ											
気温	℃	10.7											
水温	℃	9.7	9.7	9.4									
採水水深	m	表層	中層	底層									
採取水深	m	0.5	14.0	28.0									
全水深	m	29.4											
透明度	m	6.1											
生活環境項目													
pH		7.0	6.9	6.9									
DO	mg/l	9.4	9.3	9.4									
BOD	mg/l	<0.5	<0.5	<0.5									
COD	mg/l	1.5	1.7	1.9									
SS	mg/l	<1	<1	<1									
大腸菌数	CFU/100ml	2	5	8									
全窒素	mg/l	0.28	0.28	0.28									
全燐	mg/l	<0.003	0.003	0.003									
その他項目													
クロロフィルa	mg/m3	1.4	1.3	1.3									
濁度	度	0.5	0.5	0.7									
水色		F-4											

調査年度		水域名				地点名				調査機関名			
2024		堀川ダム				放流部				河川整備課			
項目	単位	(1)	(2)	(3)	(4)	(5)	(6)	(7)	(8)	(9)	(10)	(11)	(12)
一般項目													
採取月日		4/11	5/9	6/6	7/4	8/7	9/5	10/3	11/7	12/5	1/8	2/3	3/4
採取時刻		11:40	11:31	11:07	9:20	11:35	11:22	9:22	10:55	9:19	11:25	11:07	11:43
天候		晴れ	曇り	晴れ	曇り	曇り	晴れ	曇り	曇り	曇り	曇り	曇り	晴れ
気温	℃	17.2	12.2	23.1	27.1	26.0	26.0	18.0	7.3	9.5	2.2	7.1	1.9
水温	℃	9.0	9.8	14.0	16.2	19.9	21.5	19.7	14.2	10.0	5.0	4.7	4.8
透視度	m	＞1	＞1	＞1	＞1	＞1	＞1	＞1	＞1	＞1	＞1	＞1	＞1
採水水深	m	0.10	表水	表水	表水	表水	0.10	0.05	表水	表水	表水	表水	表水
生活環境項目													
pH		7.3	7.2	7.5	7.3	7.2	7.6	7.3	7.2	7.0	7.3	7.3	7.2
BOD	mg/l	1.6	1.1	1.0	<0.5	0.7	0.6	<0.5	<0.5	1.1	<0.5	1.3	0.6
COD	mg/l	1.7	2.8	1.7	1.8	2.1	2.7	2.4	1.9	1.7	1.6	1.6	1.6
SS	mg/l	1	<1	<1	<1	<1	2	<1	<1	<1	<1	<1	<1
大腸菌数	CFU/100ml	1	2	0	1	2	41	12	27	4	0	1	0
全窒素	mg/l	0.28	0.33	0.31	0.31	0.41	0.43	0.38	0.33	0.26	0.26	0.28	0.23
全燐	mg/l	0.007	0.004	0.005	0.005	0.005	0.010	0.005	0.005	0.003	<0.003	0.003	0.003
その他項目													
クロロフィルa	mg/m3	3.6	3.4	1.7	1.6	1.0	1.5	1.7	1.0	1.3	1.4	2.1	3.4

調査年度		水域名				地点名				調査機関名			
2024		木戸ダム				流入部				河川整備課			
項目	単位	(1)	(2)	(3)	(4)	(5)	(6)	(7)	(8)	(9)	(10)	(11)	(12)
一般項目													
採取月日		4/16	5/21	6/11	7/9	8/27	9/12	10/15	11/12	12/10	1/21	2/12	3/4
採取時刻		9:50	9:52	9:57	9:38	10:10	9:37	9:44	10:30	9:40	10:40	9:40	10:01
天候		晴れ	晴れ	晴れ	曇り	晴れ／曇り	晴れ／曇り	晴れ	晴れ	晴れ	曇り	曇り	曇り
気温	(℃)	22.0	22.0	24.0	27.0	26.0	30.0	17.0	11.5	4.0	11.0	6.5	3.0
水温	(℃)	14.0	18.0	21.0	23.5	22.0	24.0	15.0	10.8	4.0	4.5	1.0	2.5
生活環境項目													
pH	(－)	7.3	7.2	7.6	7.4	7.3	7.2	7.4	7.2	6.9	7.0	6.8	6.8
DO	(mg/L)	9.6	8.9	7.3	8.2	8.5	8.0	9.3	10	12	12	12	12
BOD	(mg/L)	<0.5	0.5	0.5	0.8	0.5	<0.5	0.5	<0.5	<0.5	<0.5	0.5	0.5
COD	(mg/L)	1.7	2.4	1.9	1.9	3.8	2.1	2.0	1.6	1.5	1.2	1.1	1.6
SS	(mg/L)	2	2	2	3	13	2	4	<1	1	<1	<1	<1
大腸菌数	(CFU/100mL)	40	100	100	1000	400	240	100	100	200	40	6	20
全窒素	(mg/L)	0.36	0.43	0.39	0.35	0.54	0.30	0.41	0.28	0.31	0.23	0.31	0.29
全燐	(mg/L)	0.014	0.022	0.018	0.023	0.037	0.016	0.016	0.011	0.010	0.004	0.005	0.006
亜鉛	(mg/L)	<0.003	<0.003	<0.003	<0.003	<0.003	<0.003	<0.003	<0.003	<0.003	<0.003	<0.003	<0.003
その他項目													
クロロフィルa	(μg/L)	1.0	<1	<1	<1	<1	<1	<1	<1	<1	<1	<1	1.1
濁度	(度)	1.6	2.7	1.6	3.0	6.4	1.6	1.7	0.5	0.7	0.4	0.3	0.4

調査年度		水域名				地点名				調査機関名			
2024		木戸ダム				貯水池				河川整備課			
項目	単位	(1)	(1)	(1)	(2)	(2)	(2)	(3)	(3)	(3)	(4)	(4)	(4)
一般項目													
採取月日		4/16			5/21			6/11		7/9			
採取時刻		10:09	10:20	10:14	10:10	10:25	10:18	10:13	10:25	10:20	9:54	10:04	9:59
天候		晴れ			晴れ			晴れ		曇り			
気温	℃	21.0	21.0	21.0	22.0	22.0	22.0	25.0	27.0	26.0	32.0	32.0	32.0
水温	℃	15.0	12.5	11.0	18.0	13.5	15.5	22.0	14.5	13.5	28.5	16.5	20.5
採取水深	m		14.5	28.0		13.5	26.5		15.5	30.5		14.8	29.0
全水深	m		29.6			28.0			32.0			30.5	
生活環境項目													
pH		7.3	7.3	7.3	7.3	7.0	7.2	7.7	6.8	7.0	7.5	6.6	6.9
DO	mg/l	10	10	10	9.5	8.1	8.7	8.6	7.1	7.4	8.0	5.5	5.7
BOD	mg/l	0.7	0.5	<0.5	0.9	1.2	1.0	0.8	0.8	0.6	1.2	0.8	0.8
COD	mg/l	2.0	2.2	2.4	2.1	2.3	4.3	2.1	2.0	1.8	2.0	1.8	1.8
SS	mg/l	2	4	5	1	1	18	<1	1	1	1	1	1
大腸菌数	CFU/100ml	20	28	16	10	20	16	4	20	2	2	2	4
全窒素	mg/l	0.37	0.41	0.41	0.38	0.46	0.54	0.30	0.39	0.37	0.24	0.35	0.37
全燐	mg/l	0.014	0.015	0.018	0.017	0.012	0.035	0.010	0.011	0.011	0.009	0.008	0.010
亜鉛	mg/l	0.003	0.004	0.004	0.003	<0.003	0.004	<0.003	<0.003	<0.003	<0.003	<0.003	<0.003
その他項目													
クロロフィルa	μg/l	3.9	1.8	3.1	2.1	1.8	3.8	3.5	3.2	1.4	5.2	2.7	1.9
濁度	度	4.2	5.2	5.8	1.7	1.4	9.5	0.9	1.3	1.1	1.3	1.0	1.4

調査年度		水域名				地点名				調査機関名			
2024		木戸ダム				貯水池				河川整備課			
項目	単位	(5)	(5)	(5)	(6)	(6)	(6)	(7)	(7)	(7)	(8)	(8)	(8)
一般項目													
採取月日		8/27			9/12			10/15		11/12			
採取時刻		10:40	10:46	10:51	9:52	10:00	10:05	9:56	10:03	10:08	10:46	10:49	10:53
天候		晴れ／曇り				晴れ／曇り			晴れ			晴れ	
気温	℃	29.0	29.0	29.0	30.0	29.0	30.0	21.0	21.0	21.0	16.0	16.5	16.5
水温	℃	27.5	21.5	21.5	27.0	21.5	22.0	18.5	16.0	14.5	14.5	13.5	13.5
採取水深	m		15.2	30.0		23.0	45.5		15.0	29.5		21.0	41.5
全水深	m		31.5			47.0			31.0			43.0	
生活環境項目													
pH		9.1	6.8	7.1	8.9	7.6	6.9	7.6	7.0	6.7	7.2	7.3	7.2
DO	mg/l	11	5.4	6.6	9.4	6.7	6.0	9.8	6.5	5.2	10	9.3	9.2
BOD	mg/l	3.2	0.6	0.6	1.2	1.2	1.0	1.0	0.8	0.7	1.5	0.6	0.5
COD	mg/l	5.6	3.3	3.5	2.3	3.3	2.9	2.5	1.9	1.8	3.7	2.5	2.4
SS	mg/l	7	6	7	1	2	3	2	2	2	2	1	1
大腸菌数	CFU/100ml	140	200	160	18	20	10	20	24	24	6	8	6
全窒素	mg/l	0.69	0.48	0.46	0.24	0.34	0.34	0.37	0.42	0.41	0.35	0.57	0.29
全燐	mg/l	0.098	0.022	0.024	0.015	0.012	0.014	0.011	0.011	0.011	0.015	0.010	0.010
亜鉛	mg/l	<0.003	<0.003	<0.003	<0.003	<0.003	<0.003	<0.003	<0.003	<0.003	<0.003	<0.003	<0.003
その他項目													
クロロフィルa	μg/l	16	2.7	1.7	2.1	2.0	1.5	3.5	1.2	1.6	22	2.7	3.7
濁度	度	8.1	6.2	6.4	1.2	1.7	2.0	1.7	2.0	1.7	1.1	1.2	1.3

調査年度		水域名				地点名				調査機関名			
2024		木戸ダム				貯水池				河川整備課			
項目	単位	(5)	(5)	(5)	(6)	(6)	(6)	(7)	(7)	(7)	(8)	(8)	(8)
一般項目													
採取月日		12/10			1/21			2/12		3/4			
採取時刻		10:07	10:29	10:17	11:02	11:07	11:12	9:57	10:02	10:07	10:22	10:28	10:34
天候		晴れ			曇り			曇り		曇り			
気温	℃	8.0	8.5	8.0	10.0	10.0	10.0	5.0	5.5	6.0	1.0	1.0	1.5
水温	℃	7.5	7.5	7.0	4.5	4.3	4.3	3.0	3.0	3.0	3.5	3.5	3.5
採取水深	m		20.8	39.5		14.0	26.5		15.5	30.5		12.5	24.5
全水深	m		41.0			28.0			32.0			26.0	
生活環境項目													
pH		6.7	6.9	6.8	6.6	6.6	6.6	6.7	7.1	7.1	6.6	6.9	6.9
DO	mg/l	10	9.7	8.1	10	11	10	11	11	11	10	9.8	10
BOD	mg/l	<0.5	<0.5	<0.5	0.5	0.6	<0.5	0.6	0.7	0.5	0.5	<0.5	0.6
COD	mg/l	1.8	2.1	1.7	1.7	2.0	1.7	1.4	1.6	1.6	1.2	1.5	1.4
SS	mg/l	1	1	1	1	1	1	<1	1	1	2	2	2
大腸菌数	CFU/100ml	6	10	6	0	0	0	0	0	0	0	0	0
全窒素	mg/l	0.42	0.33	0.40	0.31	0.33	0.31	0.30	0.33	0.30	0.32	0.29	0.28
全燐	mg/l	0.009	0.011	0.010	0.006	0.006	0.006	0.007	0.009	0.009	0.008	0.009	0.010
亜鉛	mg/l	<0.003	<0.003	<0.003	<0.003	<0.003	<0.003	<0.003	0.003	<0.003	<0.003	<0.003	<0.003
その他項目													
クロロフィルa	μg/l	2.1	4.2	1.6	1.9	3.1	2.2	<1	1.7	<1	<1	<1	<1
濁度	度	1.5	1.8	1.8	1.3	1.4	1.4	1.5	1.7	1.6	2.9	3.2	3.2

調査年度		水域名				地点名				調査機関名			
2024		木戸ダム				流出部				河川整備課			
項目	単位	(1)	(2)	(3)	(4)	(5)	(6)	(7)	(8)	(9)	(10)	(11)	(12)
一般項目													
採取月日		4/16	5/21	6/11	7/9	8/27	9/12	10/15	11/12	12/10	1/21	2/12	3/4
採取時間		10:55	10:50	10:59	10:32	11:37	10:44	10:40	11:39	11:05	11:52	10:44	11:14
天気		晴れ	晴れ	晴れ	曇り	晴れ／曇り	晴れ／曇り	晴れ	晴れ	晴れ	曇り	曇り	曇り
気温	℃	18.0	23.0	26.0	27.0	29.0	28.0	19.0	16.0	8.0	9.5	6.0	2.0
水温	℃	14.5	19.0	21.5	24.5	25.5	24.0	17.0	13.5	7.5	5.0	3.5	4.0
生活環境項目													
pH		7.6	7.3	7.2	7.4	7.3	7.2	7.5	7.5	6.9	7.3	7.0	6.2
DO	mg/l	10	8.9	8.5	8.1	7.5	8.1	9.5	10	11	12	12	12
BOD	mg/l	0.5	0.8	0.7	0.8	1.1	0.8	0.9	<0.5	0.5	0.5	0.8	<0.5
COD	mg/l	2.0	2.2	2.0	1.9	4.3	2.6	2.4	2.3	2.2	1.8	1.5	1.3
SS	mg/l	2	1	<1	<1	10	1	2	<1	2	1	1	1
大腸菌数	CFU/100ml	20	10	100	58	200	100	8	10	6	4	0	2
全窒素	mg/l	0.37	0.40	0.32	0.29	0.49	0.37	0.42	0.30	0.33	0.34	0.30	0.29
全燐	mg/l	0.013	0.016	0.012	0.011	0.049	0.017	0.016	0.010	0.011	0.008	0.010	0.010
亜鉛	mg/l	0.003	<0.003	0.003	<0.003	<0.003	<0.003	<0.003	<0.003	<0.003	<0.003	<0.003	0.006
その他項目													
クロロフィルa	μg/l	3.8	3.2	2.0	4.1	4.9	<1	4.6	4.0	5.2	2.1	1.5	<1
濁度	度	4.1	1.6	0.9	1.1	11	1.7	2.1	1.0	1.6	1.2	1.6	2.7

調査年度		水域名				地点名				調査機関名			
2024		四時ダム				流入部				河川整備課			
項目	単位	(1)	(2)	(3)	(4)	(5)	(6)	(7)	(8)	(9)	(10)	(11)	(12)
一般項目													
採取月日		4/26	5/27	6/17	7/19	8/5	9/2	10/7	11/11	12/2	1/17	2/3	3/11
採取時刻		13:46	12:28	11:50	10:18	12:45	12:45	12:48	12:30	12:10	12:35	12:15	11:05
天候		晴れ	曇り	晴れ	曇り	晴れ	晴れ	曇り	晴れ	晴れ	晴れ	晴れ	曇り
気温	℃	26.2	23.0	27.0	27.0	26.5	29.8	23.0	18.0	10.0	6.5	7.1	14.0
生活環境項目													
pH		7.9	7.8	7.8	7.6	7.7	7.9	7.7	7.6	7.8	7.7	7.8	7.6
DO	mg/l	10.2	10.2	9.8	9.3	10.2	9.0	10.4	11.1	12.0	13.4	13.4	12.8
BOD	mg/l	0.7	0.8	0.5	0.8	0.5	0.5	0.8	0.8	0.8	0.6	0.5	0.8
COD	mg/l	1.5	1.6	0.8	2.3	0.6	3.2	2.3	2.2	1.1	1.0	1.2	3.3
SS	mg/l	1	1	1	2	1	3	1	1	1	1	1	1
大腸菌数	CFU/100ml	14	42	53	72	40	92	80	78	1	3	1	1
全窒素	mg/l	0.41	0.46	0.46	0.40	0.35	0.50	0.44	0.52	0.47	0.44	0.36	0.42
全燐	mg/l	0.008	0.014	0.018	0.021	0.023	0.029	0.017	0.018	0.011	0.010	0.008	0.008
全亜鉛	mg/l	0.001	0.001	0.001	0.001	0.001	0.008	0.001	0.001	0.001	0.001	0.001	0.001
その他項目													
クロロフィルa	μg/l	1.0	1.0	1.0	1.0	1.0	1.0	1.0	1.0	1.0	1.0	1.4	1.1
濁度	度	0.6	0.6	0.5	1.3	0.6	1.8	0.8	1.6	0.4	0.2	0.3	0.5

調査年度		水域名				地点名				調査機関名			
2024		四時ダム				貯水池				河川整備課			
項目	単位	(1)	(1)	(1)	(2)	(2)	(2)	(3)	(3)	(3)	(4)	(4)	(4)
一般項目													
採取月日		4/26			5/27			6/17			7/19		
採取時刻		12:10			11:20			10:45			9:10		
天候		晴れ			曇り			晴れ			曇り		
気温	℃	19.0			21.8			28.0			27.0		
採取位置		表層	深層	底層	表層	深層	底層	表層	深層	底層	表層	深層	底層
生活環境項目													
pH		7.9	7.5	7.4	7.9	7.4	7.3	9.4	7.2	7.2	8.3	7.3	7.1
DO	mg/l	10.3	10.1	9.4	10.0	7.5	4.9	11.6	4.5	3.0	9.8	1.9	1.2
BOD	mg/l	1.5	1.4	1.1	1.7	1.1	1.0	2.2	0.5	0.8	1.4	0.7	1.0
COD	mg/l	2.6	2.3	2.5	3.0	2.8	2.5	3.5	2.1	2.2	3.0	2.2	3.7
SS	mg/l	2	2	3	1	3	3	6	2	4	1	2	6
大腸菌数	CFU/100ml	2	1	1	2	3	1	2	2	9	2	3	7
全窒素	mg/l	0.34	0.48	0.49	0.40	0.60	0.70	0.23	0.54	0.58	0.20	0.50	0.55
全燐	mg/l	0.009	0.007	0.008	0.023	0.019	0.016	0.019	0.017	0.021	0.012	0.015	0.024
全亜鉛	mg/l	0.001	0.002	0.002	0.001	0.003	0.003	0.001	0.003	0.002	0.001	0.005	0.006
トリハロメタン生成態													
総トリハロメタン	mg/l	−	−	−	0.004	0.004	0.004	−	−	−	−	−	−
その他項目													
クロロフィルa	μg/l	2.4	2.4	3.1	8.6	1.0	1.0	11.5	1.0	1.0	3.2	1.0	1.0
濁度	度	2.8	1.8	2.3	2.2	3.4	4.3	3.4	2.7	6.3	1.7	2.2	10
硫化水素	mg/l	−	−	−	−	−	0.005	−	−	−	−	−	−

調査年度		水域名				地点名				調査機関名			
2024		四時ダム				貯水池				河川整備課			
項目	単位	(5)	(5)	(5)	(6)	(6)	(6)	(7)	(7)	(7)	(8)	(8)	(8)
一般項目													
採取月日		8/5			9/2			10/7			11/11		
採取時刻		11:35			11:40			11:50			11:20		
天候		晴れ			晴れ			曇り			晴れ		
気温	℃	26.1			29.0			24.0			18.0		
採取位置		表層	深層	底層	表層	深層	底層	表層	深層	底層	表層	深層	底層
生活環境項目													
pH		8.6	7.2	7.0	8.0	7.1	7.1	8.0	7.1	7.0	7.6	7.4	7.0
DO	mg/l	10.5	2.0	1.4	8.6	2.7	1.7	12.7	5.1	1.6	10.7	8.8	0.6
BOD	mg/l	1.4	0.6	1.2	1.7	1.7	1.1	1.5	0.8	1.0	1.2	1.0	2.4
COD	mg/l	3.1	2.6	4.2	3.7	2.9	4.2	5.0	2.9	4.4	2.8	2.8	5.5
SS	mg/l	1	2	5	3	4	3	3	4	6	4	1	11
大腸菌数	CFU/100ml	1	4	2	20	48	26	1	25	20	1	3	7
全窒素	mg/l	0.39	0.39	0.38	0.30	0.39	0.77	0.49	0.32	0.87	0.43	0.49	1.7
全燐	mg/l	0.023	0.006	0.017	0.025	0.019	0.032	0.014	0.014	0.039	0.014	0.015	0.075
全亜鉛	mg/l	0.001	0.004	0.002	0.001	0.009	0.006	0.001	0.004	0.002	0.001	0.006	0.003
トリハロメタン生成態													
総トリハロメタン	mg/l	0.004	0.004	0.004	−	−	−	−	−	−	0.004	0.004	0.004
その他項目													
クロロフィルa	μg/l	2.4	1.0	1.0	9.7	1.0	1.0	17.6	1.0	1.0	16.0	9.4	4.1
濁度	度	2.2	2.7	3.6	3.4	3.4	4.2	3.3	2.9	5.8	3.8	3.4	9.2
硫化水素	mg/l	−	−	0.005	−	−	−	−	−	−	−	−	0.005

調査年度		水域名				地点名				調査機関名			
2024		四時ダム				貯水池				河川整備課			
項目	単位	(9)	(9)	(9)	(10)	(10)	(10)	(11)	(11)	(11)	(12)	(12)	(12)
一般項目													
採取月日		12/2			1/17			2/3			3/11		
採取時刻		11:10			11:20			11:10			13:40		
天候		晴れ			晴れ			晴れ			曇り		
気温	℃	12.8			6.0			8.2			13.2		
採取位置		表層	深層	底層	表層	深層	底層	表層	深層	底層	表層	深層	底層
生活環境項目													
pH		7.7	7.5	6.9	7.5	7.5	7.5	7.7	7.7	7.6	7.7	7.6	7.6
DO	mg/l	11.1	10.0	0.7	12.5	11.6	11.8	12.1	12.2	12.1	12.7	12.8	12.2
BOD	mg/l	1.4	1.4	2.8	0.9	1.0	1.1	0.6	0.8	1.2	0.7	0.8	0.9
COD	mg/l	2.9	2.8	5.6	2.3	2.8	2.6	2.3	2.4	5.0	3.5	3.4	4.0
SS	mg/l	3	3	8	2	3	3	2	2	24	2	2	5
大腸菌数	CFU/100ml	2	3	7	3	2	1	1	1	1	1	1	2
全窒素	mg/l	0.42	0.45	1.8	0.47	0.47	0.49	0.44	0.46	0.60	0.37	0.40	0.44
全燐	mg/l	0.010	0.012	0.085	0.013	0.013	0.014	0.010	0.011	0.059	0.007	0.009	0.012
全亜鉛	mg/l	0.001	0.004	0.003	0.001	0.003	0.001	0.001	0.001	0.004	0.001	0.002	0.001
トリハロメタン生成態													
総トリハロメタン	mg/l	−	−	−	0.004	0.004	0.004	−	−	−	−	−	−
その他項目													
クロロフィルa	μg/l	9.6	13.5	4.8	6.8	8.6	7.4	13.2	14.6	22.3	15.6	15.7	19.4
濁度	度	4.7	5.1	7.8	4.6	4.8	4.8	3.8	4.2	14	3.6	3.6	4.6
硫化水素	mg/l	−	−	−	−	−	0.005	−	−	−	−	−	−

調査年度		水域名				地点名				調査機関名			
2024		四時ダム				放出部				河川整備課			
項目	単位	(1)	(2)	(3)	(4)	(5)	(6)	(7)	(8)	(9)	(10)	(11)	(12)
一般項目													
採取月日		4月26日	5月27日	6月17日	7月19日	8月5日	9月2日	10月7日	11月11日	12月2日	1月17日	2月3日	3月11日
採取時刻		14:12	12:50	12:11	10:38	13:05	13:04	13:11	12:48	12:28	12:55	12:35	10:40
天候		晴れ	曇り	晴れ	曇り	晴れ	晴れ	曇り	晴れ	晴れ	晴れ	晴れ	曇り
気温	℃	24	22.5	28.8	29.5	26.0	31.8	23.0	18.4	13.5	6.5	10.0	16.8
生活環境項目													
pH		7.7	7.7	7.7	7.6	7.4	7.8	7.5	7.5	7.6	7.6	7.7	7.7
DO	mg/l	10.7	10.4	10.0	9.5	9.0	8.7	9.9	10.7	12.2	13.5	12.8	12.0
BOD	mg/l	1.2	1.1	0.8	0.9	0.8	0.5	0.8	1.0	1.3	0.8	0.6	0.8
COD	mg/l	2.2	2.5	1.6	2.9	2.3	3.7	2.5	2.8	2.0	1.4	1.6	3.3
SS	mg/l	2	3	2	4	2	4	1	3	1	1	1	1
大腸菌数	CFU/100ml	12	22	23	94	19	79	48	160	4	7	5	3
全窒素	mg/l	0.42	0.49	0.39	0.40	0.33	0.51	0.47	0.51	0.49	0.45	0.42	0.42
全燐	mg/l	0.010	0.017	0.017	0.019	0.017	0.036	0.016	0.020	0.014	0.009	0.009	0.007
全亜鉛	mg/l	0.001	0.001	0.001	0.001	0.002	0.008	0.001	0.001	0.001	0.001	0.001	0.001
その他項目													
クロロフィルa	μg/l	2.0	2.5	3.4	3.8	1.7	1.0	1.0	3.1	2.2	2.7	4.8	4.9
濁度	度	1.4	2.8	1.5	1.8	1.4	4.2	1.3	2.3	1.3	1.4	1.6	1.4

調査年度		水域名				地点名				調査機関名			
2024		東山ダム				流入部				河川整備課			
項目	単位	(1)	(2)	(3)	(4)	(5)	(6)	(7)	(8)	(9)	(10)	(11)	(12)
一般項目													
採取月日		4/12	5/16	6/16	7/5	8/2	9/3	10/7	11/8	12/6	1/9	2/12	3/3
採取時刻		11:24	12:05	12:25	11:55	12:14	12:08	12:20	12:13	9:21	13:37	10:56	14:07
天候		晴れ	曇り	曇り	晴れ	晴れ	曇り	曇り	曇り	曇り	雪	曇り	曇り
気温	℃	18.2	22.8	21.5	28.0	27.5	26.0	23.2	10.5	7.3	1.1	1.0	−0.7
水温	℃	10.2	14.5	14.8	18.9	20.0	19.9	16.8	8.2	5.0	2.6	0.8	2.1
透視度	m	>1	>1	>1	>1	>1	>1	>1	>1	>1	>1	>1	>1
採水水深	m				表水	表水	表水	表水	表水	表水	表水	表水	表水
生活環境項目													
pH		7.0	7.3	7.4	7.2	7.3	7.4	7.3	7.0	6.9	7.2	7.1	7.0
DO	mg/l	10.9	9.5	9.2	8.7	8.5	8.5	9.1	11.4	11.9	13.0	11.9	14.1
BOD	mg/l	1.1	0.6	<0.5	<1.6	<0.8	0.6	<0.5	<0.5	0.7	1.2	0.5	0.7
COD	mg/l	2.1	2.9	2.8	5.2	3.8	4.5	3.2	2.6	3.0	3.2	4.4	3.9
SS	mg/l	2	2	<1	4	4	5	1	1	<1	4	10	6
大腸菌数	CFU/100ml	14	49	89	170	120	230	72	40	16	55	63	47
全窒素	mg/l	0.29	0.31	0.29	0.41	0.31	0.32	0.27	0.28	0.27	0.35	0.39	0.55
全燐	mg/l	0.012	0.020	0.022	0.029	0.024	0.027	0.018	0.014	0.010	0.013	0.022	0.017
亜鉛	mg/l	0.002	0.002	0.001	0.002	0.001	<0.001	0.002	0.002	0.001	0.001	0.002	0.005
その他項目													
クロロフィルa	mg/m3	1.8	1.4	1.1	1.7	0.6	1.6	1.2	1.5	1.0	1.9	2.7	1.1
濁度	度	1.8	5.8	8.6	1.6	3.9	3.2	1.3	1.1	0.5	3.5	2.4	3.0

調査年度		水域名				地点名				調査機関名			
2024		東山ダム				ダムサイト				河川整備課			
項目	単位	(1)	(1)	(1)	(2)	(2)	(2)	(3)	(3)	(3)	(4)	(4)	(4)
一般項目													
採取月日		4/12			5/16			6/16			7/5		
採取時刻		10:10	10:15	10:20	11:06	11:10	11:14	11:18	11:25	11:34	14:01	14:05	14:10
天候		晴れ			曇り			曇り			晴れ		
気温	℃	17.6			20.4			20.8			29.1		
水温	℃	10.7	4.8	4.4	17.5	4.7	4.5	21.6	4.8	4.6	23.8	4.8	3.6
採取位置		表層,表水層	1/2水深,深水層	低層,底水層	表層,表水層	1/2水深,深水層	低層,底水層	表層,表水層	1/2水深,深水層	低層,底水層	表層,表水層	1/2水深,深水層	低層,底水層
採取水深	m	0.5	19.0	38.0	0.5	18.0	35.0	0.5	18.0	35.0	0.5	18.0	34.0
全水深	m	38.9	38.9	38.9	35.8	35.8	35.8	36.0	36.0	36.0	35.4	35.4	35.4
透明度	m	2.90	2.90	2.90	4.00	4.00	4.00	3.60	3.60	3.60	3.40	3.40	3.40
生活環境項目													
pH		7.0	6.9	6.9	7.2	6.9	6.7	7.8	6.9	6.7	7.3	6.8	6.6
DO	mg/l	11.9	12.5	11.9	9.7	12.2	9.4	9.5	10.8	5.9	9.0	10.1	1.4
BOD	mg/l	1.2	0.8	0.8	1.1	0.6	0.7	1.1	0.7	0.7	2.2	1.8	1.0
COD	mg/l	2.5	2.7	2.7	2.6	2.4	2.6	3.5	2.5	3.2	3.9	3.0	4.0
SS	mg/l	1	1	1	<1	<1	1	<1	1	<1	1	<1	<1
大腸菌群数	CFU/100ml	1	1	0	2	0	0	0	0	0	8	1	0
全窒素	mg/l	0.32	0.28	0.25	0.29	0.30	0.27	0.23	0.29	0.38	0.23	0.30	0.58
全燐	mg/l	0.011	0.009	0.010	0.013	0.005	0.012	0.015	0.005	0.013	0.015	0.005	0.028
亜鉛	mg/l	0.003	0.001	0.001	0.002	0.003	0.002	0.002	0.001	0.002	0.002	0.002	0.002
ノニルフェノール	mg/l										0.00038	0.00026	0.00033
LAS	mg/l										<0.0006	<0.0006	<0.0006
その他項目													
クロロフィルa	mg/m3	3.3	2.4	2.7	3.9	1.7	1.0	4.9	0.8	1.2	7.1	1.0	0.8
濁度	度	1.3	1.1	1.2	0.9	0.6	1.4	1.2	0.5	2.6	1.1	0.4	3.6
水色			U-14			U-13			U-13			U-15	
オルトりん酸態りん	mg/l	<0.003	<0.003	<0.003	<0.003	<0.003	0.005	0.003	<0.003	0.004	<0.003	<0.003	0.015
2MIB	ng/l							<1			<1		
ジェオスミン	ng/l							<1			1		

調査年度		水域名				地点名				調査機関名			
2024		東山ダム				ダムサイト				河川整備課			
項目	単位	(5)	(5)	(5)	(6)	(6)	(6)	(7)	(7)	(7)	(8)	(8)	(8)
一般項目													
採取月日		8/2			9/3			10/7			11/8		
採取時刻		11:07	11:11	11:17	10:56	11:02	11:07	11:04	11:11	11:17	10:47	11:01	11:04
天候		晴れ			曇り			曇り			曇り		
気温	℃	27.0			25.4			22.4			10.9		
水温	℃	26.6	4.8	4.8	26.0	4.9	5.0	21.1	5.0	5.0	12.6	5.0	5.0
採取位置		表層,表水層	1/2水深,深水層	低層,底水層	表層,表水層	1/2水深,深水層	低層,底水層	表層,表水層	1/2水深,深水層	低層,底水層	表層,表水層	1/2水深,深水層	低層,底水層
採取水深	m	0.5	18.0	35.0	0.5	17.0	34.0	0.5	17.0	34.0	0.5	18.0	35.0
全水深	m	36.0	36.0	36.0	34.7	34.7	34.7	35.3	35.3	35.3	36.3	36.3	36.3
透明度	m	2.80	2.80	2.80	2.20	2.20	2.20	2.20	2.20	2.20	2.20	2.20	2.20
生活環境項目													
pH		7.6	6.8	6.5	7.9	6.8	6.5	8.4	6.8	6.7	6.9	6.6	6.6
DO	mg/l	8.8	9.4	0.0	8.7	4.5	0.0	10.2	8.0	0.0	9.0	6.5	0.0
BOD	mg/l	1.3	0.8	1.2	2.5	0.6	1.1	2.3	<0.5	0.9	0.9	<0.5	0.6
COD	mg/l	5.3	2.8	4.0	5.3	2.7	4.7	7.1	3.2	5.9	4.3	2.6	5.4
SS	mg/l	<1	<1	3	2	<1	3	4	<1	6	1	1	4
大腸菌群数	CFU/100ml	2	13	8	4	6	18	2	3	7	16	5	4
全窒素	mg/l	0.36	0.32	0.71	0.49	0.32	0.73	0.44	0.35	1.20	0.32	0.39	0.99
全燐	mg/l	0.017	0.005	0.037	0.024	0.005	0.061	0.024	0.005	0.100	0.012	0.006	0.122
亜鉛	mg/l	0.002	0.001	0.002	0.005	0.003	0.001	0.004	0.003	0.005	0.003	0.005	0.003
ノニルフェノール	mg/l												
LAS	mg/l												
その他項目													
クロロフィルa	mg/m3	6.6	1.4	1.6	11	1.1	2.6	23	1.1	2.4	7.2	0.9	1.7
濁度	度	0.9	0.6	5.9	1.2	0.6	4.5	1.8	0.5	1.6	1.6	0.9	1.5
水色			U-15			U-15			U-15			U-15	
オルトりん酸態りん	mg/l	<0.003	<0.003	0.008	<0.003	<0.003	0.015	<0.003	<0.003	0.044	<0.003	<0.003	0.044
2MIB	ng/l	<1			1								
ジェオスミン	ng/l	1			9								

調査年度		水域名				地点名				調査機関名			
2024		東山ダム				ダムサイト				河川整備課			
項目	単位	(9)	(9)	(9)									
一般項目													
採取月日		12/6											
採取時刻		10:35	10:42	10:46									
天候		曇り											
気温	℃	7.3											
水温	℃	7.7	5.3	5.0									
採取位置		表層,表水層	1/2水深,深水層	低層,底水層									
採取水深	m	0.5	18.0	35.0									
全水深	m	35.9	35.9	35.9									
透明度	m	3.40	3.40	3.40									
生活環境項目													
pH		7.0	6.7	6.6									
DO	mg/l	9.8	5.3	0.0									
BOD	mg/l	0.7	<0.5	0.7									
COD	mg/l	3.8	2.9	6.2									
SS	mg/l	1	1	4									
大腸菌群数	CFU/100ml	4	1	1									
全窒素	mg/l	0.26	0.36	1.2									
全燐	mg/l	0.009	0.009	0.153									
亜鉛	mg/l	0.002	0.002	0.003									
ノニルフェノール	mg/l												
LAS	mg/l												
その他項目													
クロロフィルa	mg/m3	8.7	1.6	1.7									
濁度	度	1.4	1.3	1.3									
水色			U-14										
オルトりん酸態りん	mg/l	<0.003	<0.003	0.120									
2MIB	ng/l												
ジェオスミン	ng/l												

調査年度		水域名				地点名				調査機関名			
2024		東川ダム				放流部				河川整備課			
項目	単位	(1)	(2)	(3)	(4)	(5)	(6)	(7)	(8)	(9)	(10)	(11)	(12)
一般項目													
採取月日		4/12	5/16	6/16	7/5	8/2	9/3	10/7	11/8	12/6	1/9	2/12	3/3
採取時刻		10:55	10:11	10:14	9:48	9:52	9:53	9:54	10:07	11:32	13:50	11:22	14:33
天候		晴れ	曇り	曇り	晴れ	晴れ	曇り	曇り	曇り	曇り	雪	曇り	曇り
気温	℃	18.0	18.2	18.8	24.0	24.3	23.0	21.1	9.5	6.0	0.5	0.5	−0.7
水温	℃	9.4	14.4	17.4	19.3	20.8	23.0	19.2	12.4	8.0	3.0	2.0	3.2
透視度	m	>1	>1	>1	>1	>1	>1	>1	>1	>1	>1	>1	>1
採水水深	m				表水	表水	表水	表水	表水	表水	表水	表水	表水
生活環境項目													
pH		7.0	7.1	7.3	7.3	7.1	7.3	7.2	7.1	7.1	7.3	7.1	7.0
DO	mg/l	11	9.7	9.4	9.0	8.5	8.4	9.3	11	12	13	13	13
BOD	mg/l	1.2	1.2	0.8	1.2	0.9	1.3	0.8	0.6	0.7	0.5	<0.5	0.5
COD	mg/l	2.7	2.8	3.4	3.4	4.2	4.0	4.9	3.7	3.7	4.2	2.8	2.5
SS	mg/l	<1	<1	1	2	<1	1	2	1	1	2	<1	<1
大腸菌数	CFU/100ml	3	1	4	10	11	14	8	16	5	1	18	5
全窒素	mg/l	0.29	0.29	0.40	0.27	0.35	0.34	0.35	0.34	0.28	0.41	0.31	0.29
全燐	mg/l	0.010	0.013	0.015	0.015	0.014	0.018	0.015	0.011	0.008	0.018	0.010	0.008
亜鉛	mg/l	0.005	0.003	0.002	0.002	0.001	0.001	0.002	0.002	0.004	0.001	0.001	0.001
その他項目													
クロロフィルa	mg/m3	3.5	4.7	5.0	9.3	3.8	7.8	8.8	4.8	6.6	14	1.9	3.4
濁度	度	2.4	5.5	6.1	2.5	2.0	2.3	2.2	2.2	1.6	1.3	1.4	1.2

Ⅲ　猪苗代湖等調査結果

猪苗代湖の補足調査結果

1　目的

猪苗代湖及び裏磐梯湖沼水環境保全推進計画に基づく各種施策の進捗状況を把握するため、猪苗代湖岸周辺の水質を調査した。

2　調査地点

流入河川沖の４地点

（１）北岸部　小黒川河口付近（河口から７５ｍ沖合地点）
　　菱沼川河口付近（河口から７５ｍ沖合地点）

（２）南岸部　舟津川河口付近（河口から７５ｍ沖合地点）
　　原川河口付近　（河口から７５ｍ沖合地点）

3　調査回数

４回／年（４、６、８、１０月）

4　調査項目

ｐＨ、ＣＯＤ、大腸菌数、全窒素、全燐

5　調査機関

福島県

6　調査結果

（単位　大腸菌数:CFU/100mL 他はpHを除きmg/L）

調査地点		調査	pH	COD	大腸菌数	全窒素	全燐
北岸部	小黒川河口付近	4月	6.7	1.7	7	－	－
		6月	7.6	4.8	19	0.25	0.036
		8月	8.3	4.3	100	－	－
		10 月	7.7	4.7	19	0.35	0.050
	菱沼川河口付近	4月	6.9	2.2	24	－	－
		6月	5.7	2.0	<1	0.22	0.005
		8月	6.9	2.2	2	－	－
		10 月	6.8	1.9	<1	0.13	0.003
	75%値		－	4.3	－	－	－
	90%値		－	－	100	－	－
	平均値		7.1	3.0	22	0.24	0.024
南岸部	舟津川河口付近	4月	6.8	1.6	2	－	－
		6月	7.0	1.7	<1	0.20	0.005
		8月	7.2	1.9	<1	－	－
		10 月	7.2	1.8	<1	0.10	<0.003
	原川河口付近	4月	6.7	1.4	<1	－	－
		6月	6.8	1.6	3	0.20	0.003
		8月	6.9	2.3	1	－	－
		10 月	6.8	1.6	3	0.10	<0.003
	75%値		－	1.8	－	－	－
	90%値		－	－	3	－	－
	平均値		6.9	1.7	2	0.15	0.004

Ⅳ　主要水浴場の水質調査結果

令和６年度　主要水浴場の水質調査結果

環境省が毎年実施している全国主要水浴場調査の一環として、福島県、郡山市及びいわき市（政令市）は、年間延べ利用者数を勘案した主要な湖水浴場及び海水浴場の現状水質を把握するため、令和６年度に県内の２２地点において遊泳前及び遊泳中の水質を調査しました。その結果は表１、２のとおりでした。

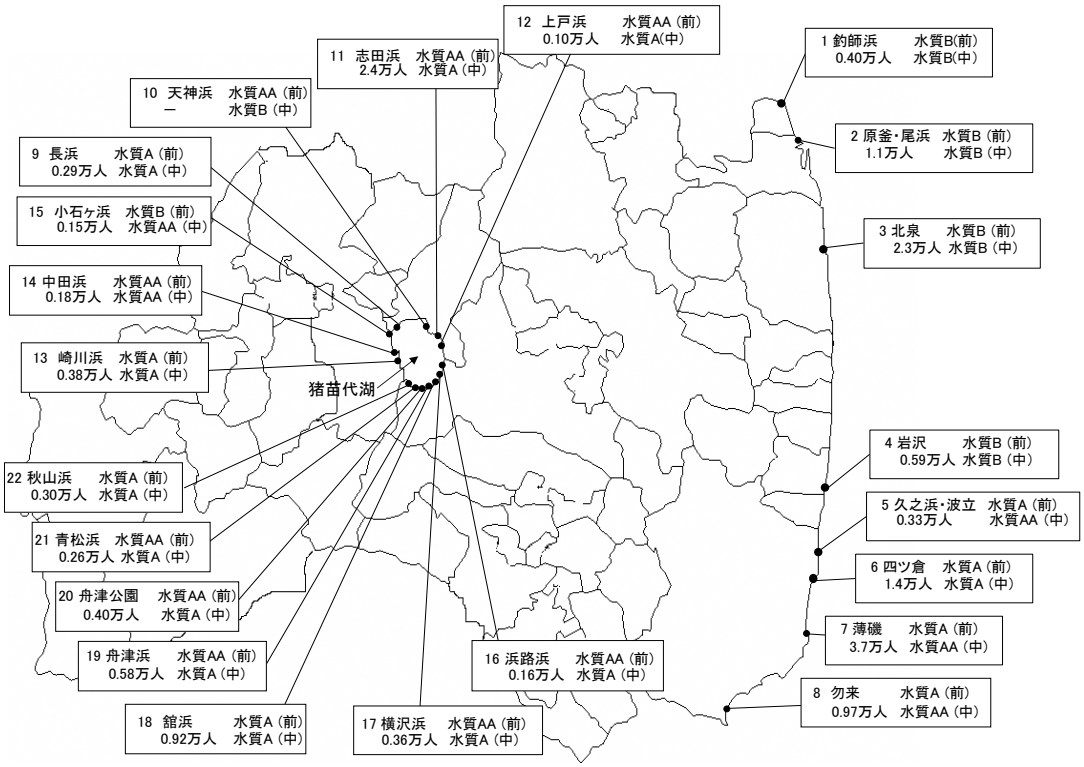

図－１　水浴場調査地点図

～図の見方～

（例）

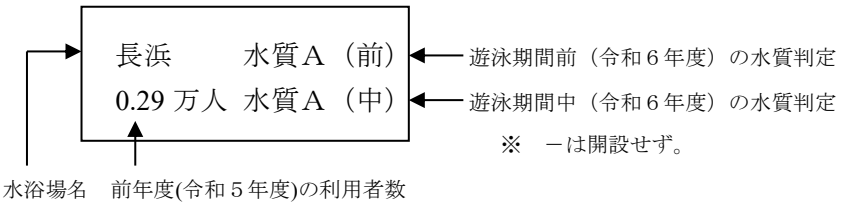

表1　遊泳期間前における水浴場の水質測定結果

（令和6年度）

通し番号	（ふりがな）水浴場名	市町村名	調査月日	水質										判定	令和5年度
				ふん便性大腸菌群数(個/100mL)			COD(mg/L)			pH		透明度(m)	油膜		
				最小	最大	平均	最小	最大	平均	最小	最大	最大(平均)			
1	釣師浜（つるしはま）	新地町	4/19, 5/1	<2	<2	<2	2.0	4.8	3.6	8.2	8.4	>1 (0.84)	無	水質B	水質B
2	原釜・尾浜（はらがま・おばま）	相馬市	4/19, 5/1	<2	<2	<2	1.7	2.8	2.4	8.1	8.3	>1 (>1)	無	水質B	水質B
3	北泉（きたいずみ）	南相馬市	4/19, 5/1	<2	<2	<2	1.5	2.3	1.8	8.1	8.1	>1 (0.85)	無	水質B	水質B
4	岩沢（いわさわ）	楢葉町	4/26, 5/15	<2	2	<2	1.4	1.5	1.5	8.0	8.0	0.85 (0.74)	無	水質B	水質B
5	久之浜・波立（ひさのはま・はったち）	いわき市	5/8, 5/9	6	16	12	0.8	2.1	1.4	8.0	8.0	>1 (>1)	無	水質A	水質A
6	四倉（よつくら）	〃	5/8, 5/9	14	140	76	1.0	1.7	1.3	8.0	8.0	>1 (>1)	無	水質A	水質A
7	薄磯（うすいそ）	〃	5/8, 5/9	2	52	22	1.1	1.6	1.3	8.0	8.1	>1 (>1)	無	水質A	水質A
8	勿来（なこそ）	〃	5/8, 5/9	<2	10	4	0.7	2.5	1.7	8.1	8.2	>1 (>1)	無	水質A	水質AA
9	長浜（ながはま）	猪苗代町	4/22, 4/30	4	84	34	1.9	2.0	1.9	6.8	7.1	>1 (>1)	無	水質A	水質A
10	天神浜（てんじんはま）	〃	4/22, 4/30	<2	2	<2	1.4	1.6	1.5	6.2	6.8	>1 (>1)	無	水質AA	水質A
11	志田浜（しだはま）	〃	4/22, 4/30	<2	<2	<2	1.4	1.5	1.5	6.7	6.7	>1 (>1)	無	水質AA	水質A
12	上戸浜（じょうこはま）	〃	4/22, 4/30	<2	2	<2	1.3	1.5	1.4	6.7	6.8	>1 (>1)	無	水質AA	水質AA
13	崎川浜（さっかはま）	会津若松市	4/22, 4/30	<2	2	2	1.2	1.6	1.5	6.7	6.8	>1 (>1)	無	水質A	水質A
14	中田浜（なかだはま）	〃	4/22, 4/30	<2	<2	<2	1.2	1.4	1.3	6.7	6.7	>1 (>1)	無	水質AA	水質AA
15	小石ヶ浜（こいしがはま）	〃	4/22, 4/30	<2	6	3	1.4	1.6	1.5	6.7	6.8	>1 (0.93)	無	水質B	水質AA
16	浜路浜（はまじはま）	郡山市	4/15, 4/22	<2	2	<2	1.0	1.6	1.2	6.8	6.9	>1 (>1)	無	水質AA	水質AA
17	横沢浜（よこざわはま）	〃	4/15, 4/22	<2	<2	<2	1.1	1.3	1.2	6.8	6.9	>1 (>1)	無	水質AA	水質AA
18	舘浜（たてはま）	〃	4/15, 4/22	<2	24	7	0.8	1.2	1.0	6.9	7.1	>1 (>1)	無	水質A	水質A
19	舟津浜（ふなつはま）	〃	4/15, 4/22	<2	<2	<2	1.0	1.5	1.2	6.9	7.0	>1 (>1)	無	水質AA	水質A
20	舟津公園（ふなつこうえん）	〃	4/15, 4/22	<2	<2	<2	0.9	2.0	1.3	6.8	6.9	>1 (>1)	無	水質AA	水質A
21	青松浜（せいしょうひん）	〃	4/15, 4/22	<2	3	<2	1.1	2.0	1.5	6.9	7.0	>1 (>1)	無	水質AA	水質A
22	秋山浜（あきやまはま）	〃	4/15, 4/22	<2	2	2	1.1	2.1	1.4	6.9	7.0	>1 (>1)	無	水質A	水質A

（注）調査の実施主体は、5～8がいわき市、16～22が郡山市、それ以外は福島県です。

表2 遊泳期間中における水浴場の水質測定結果

（令和6年度）

通し番号	（ふりがな）水浴場名	市町村名	調査月日	水質										判定	令和5年度
				ふん便性大腸菌群数(個/100mL)			COD(mg/L)			pH		透明度(m)	油膜		
				最小	最大	平均	最小	最大	平均	最小	最大	最大(平均)			
1	釣師浜（つるしはま）	新地町	7/29, 7/31	<2	2	2	3.8	4.0	3.9	8.2	8.2	>1 (>1)	無	水質B	水質B
2	原釜・尾浜（はらがま・おばま）	相馬市	7/29, 7/31	2	24	8	4.5	5.3	5.0	8.1	8.4	>1 (0.96)	無	水質B	水質B
3	北泉（きたいずみ）	南相馬市	7/29, 7/31	<2	2	<2	3.5	4.8	4.2	8.2	8.3	>1 (>1)	無	水質B	水質AA
4	岩沢（いわさわ）	楢葉町	7/26, 7/30	2	68	19	2.5	3.9	3.3	8.1	8.2	>1 (1)	無	水質B	水質AA
5	久之浜・波立（ひさのはま・はったち）	いわき市	7/23, 7/24	<2	2	<2	1.0	1.5	1.3	8.1	8.2	>1 (>1)	無	水質AA	水質AA
6	四倉（よつくら）	〃	7/23, 7/24	4	10	7	1.3	1.6	1.5	8.2	8.2	>1 (>1)	無	水質A	水質A
7	薄磯（うすいそ）	〃	7/23, 7/24	<2	<2	<2	1.2	3.8	2.0	8.2	8.3	>1 (>1)	無	水質AA	水質AA
8	勿来（なこそ）	〃	7/23, 7/24	<2	2	<2	1.1	2.0	1.5	8.1	8.2	>1 (>1)	無	水質AA	水質A
9	長浜（ながはま）	猪苗代町	7/22, 7/24	14	96	41	1.8	2.1	1.9	6.8	7.1	>1 (>1)	無	水質A	水質A
10	天神浜（てんじんはま）	〃	7/22, 7/24	26	180	97	4.2	5.6	4.9	7.0	7.2	>1 (>1)	無	水質B	水質B
11	志田浜（しだはま）	〃	7/22, 7/24	44	64	56	1.8	3.6	2.6	6.8	6.9	>1 (>1)	無	水質A	水質A
12	上戸浜（じょうこはま）	〃	7/22, 7/24	6	270	100	1.5	4.2	2.9	6.8	6.8	>1 (>1)	無	水質A	水質A
13	崎川浜（さっかはま）	会津若松市	7/22, 7/24	<2	46	14	1.6	1.9	1.8	6.8	6.8	>1 (>1)	無	水質A	水質A
14	中田浜（なかだはま）	〃	7/22, 7/24	<2	2	<2	1.6	1.9	1.7	6.8	6.8	>1 (>1)	無	水質AA	水質A
15	小石ヶ浜（こいしがはま）	〃	7/22, 7/24	<2	2	<2	1.6	4.9	2.5	6.8	6.8	>1 (>1)	無	水質AA	水質A
16	浜路浜（はまじはま）	郡山市	7/22, 7/30	26	62	37	1.4	2.2	1.7	7.1	7.2	>1 (>1)	無	水質A	水質A
17	横沢浜（よこざわはま）	〃	7/22, 7/30	13	22	17	1.6	3.4	2.2	7.0	7.1	>1 (>1)	無	水質A	水質A
18	舘浜（たてはま）	〃	7/22, 7/30	<2	30	16	1.6	3.7	2.3	7.1	7.2	>1 (>1)	無	水質A	水質A
19	舟津浜（ふなつはま）	〃	7/22, 7/30	<2	28	12	1.9	2.7	2.2	7.1	7.2	>1 (>1)	無	水質A	水質A
20	舟津公園（ふなつこうえん）	〃	7/22, 7/30	14	26	22	1.4	2.0	1.6	7.1	7.3	>1 (>1)	無	水質A	水質A
21	青松浜（せいしょうひん）	〃	7/22, 7/30	18	34	27	1.6	2.1	1.8	7.1	7.3	>1 (>1)	無	水質A	水質A
22	秋山浜（あきやまはま）	〃	7/22, 7/30	8	24	14	1.8	3.4	2.3	7.1	7.3	>1 (>1)	無	水質A	水質A

（注）調査の実施主体は、5～8がいわき市、16～22が郡山市、それ以外は福島県です。