

### 第 2 回 ワークショップを開催しました。

小名浜の商店街が建ち並ぶ本町通りと（仮）竹町通りの交差部に整備を予定しているポケットパーク等について、平成 26 年 11 月 26 日にまちづくりステーション小名浜にて、第 2 回ワークショップ（懇談会）が開催されました。第 1 回ワークショップをふりかえりながら、作成した基本プランについて、より具体的な計画案や追加提案等についての意見交換を行いました。

#### ポケットパーク・竹町通り計画案説明

第 1 回ワークショップでいただいた、整備計画のアイデアや意見などを踏まえ作成した、ポケットパーク・（仮称）竹町通りの計画案の説明を行いました。



#### 意見交換

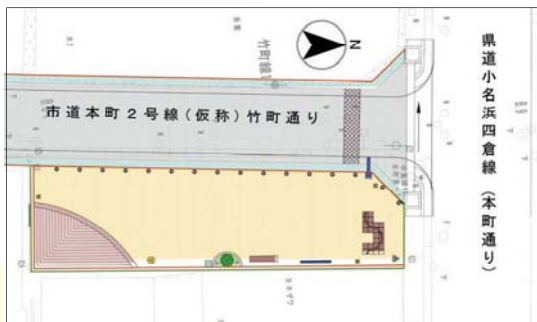


計画案内容説明のあと、地域でのポケットパークや通りの利活用をイメージしながら、より具体的な施設計画やその仕様などについて、参加者のみなさんで熱のこもった話し合いがすすめられました。

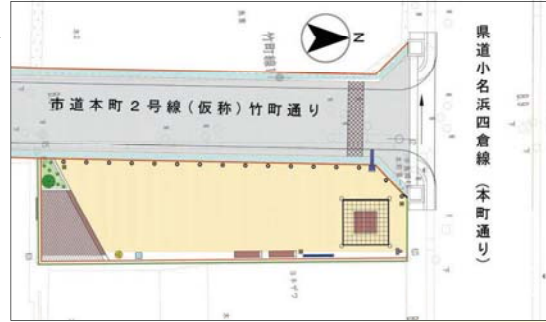
#### 県道ポケットパーク

第 1 回ワークショップでの意見を踏まえ、県道ポケットパークはイベント時等の利活用を考慮し、極大広場スペースを確保したレイアウト 3 案について話し合いました。

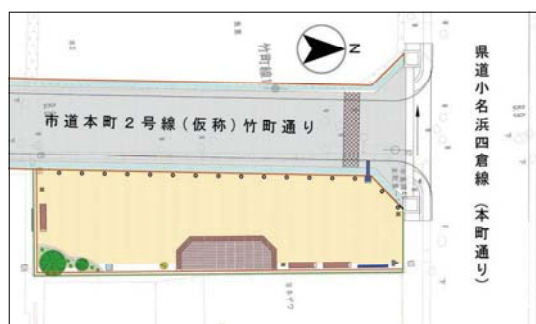
①案



②案



③案



## 県道ポケットパーク

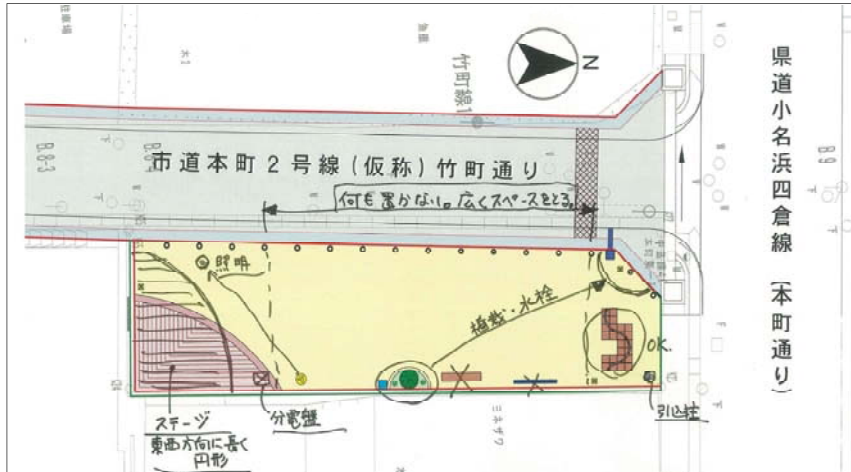
### 【ステージ】

ステージ位置、形状は①案の南側コーナー部で円形、東西方向横長にし、多様なイベントに対応しやすいよう段差を設けないようにする。材質は耐久性のある再生木材製が良い。

### 【ベンチ】

ベンチは広場スペースを確保、県道歩行者利用の面からも県道寄りに配置し、多方向に座れるベンチが良い。

レイアウトは①案をベースに検討



### 【フェンス】

高さは1.8m程度、板塀のようなイメージで掲示物などが展示（ギャラリー化）できるような仕掛けにしたい。通りの印象からも、メタリックやカラフルな色彩より「木」のイメージが合っている。色はこげ茶色にしたい。

### 【ポラード】

イベント時を考慮し、部分的に取り外し式にし、夜間光るものにした。

## 市道ポケットパーク①(北側)

休憩できる場所や、イベント時に補助的に活用できるスペースにしたい。なるべく広く使うために、中央付近は空けて奥・両サイドにベンチを配置し、西側にL字型にベンチを配置する。

## 道路（竹町通り）

### 【舗装】

道路舗装は提示計画案の「明色カラーアスファルト舗装」とし、交差点と交差点前後のボーダー舗装も同じ舗装で色を変える。

## 南側ペDESTリアンデッキ部ポケットパーク

他のポケットパークと同様、周囲柵やステージは統一したものにして、ステージは北東隅に円形形状のものを配置したい。ベンチはエレベーター出入口正面付近に配置し、生垣はなくても良い。

### 【広場舗装】

やわらかい素材のもの、提示計画案の「砂混合ゴムチップ舗装（透水性）」で検討する。

### 【電気・水道】

分電盤はステージ寄りに配置し、水栓は花壇よりに設置したい。

### 【照明】

ステージ側にソーラー式の照明を設置したい。

## 市道ポケットパーク②(南側)

県道ポケットパークと同様に中央スペースを広くし、フェンスは県道ポケットパークと同じようにして、東側にミニステージを配置したい。

県道ポケットパークのミニ版のイメージ

### 【照明】

道路照明は、雰囲気の良い暖色系発光の照明にしたい。

### 【道路名標示版】

通りの他の案内板等も含めデザインを統一し、夜間でも見えやすいものにした。



ご意見・お問い合わせは