

漁海況速報

No.11

平成23年4月28日発行

福島県水産試験場

〒970-0316 いわき市小名浜下神白字松下13-2

TEL0246-54-3151 FAX0246-54-9099

ホームページ <http://www.pref.fukushima.jp/suisan-shiken/index.htm>

協力機関:

茨城県水産試験場

(社)漁業情報サービスセンター ほか

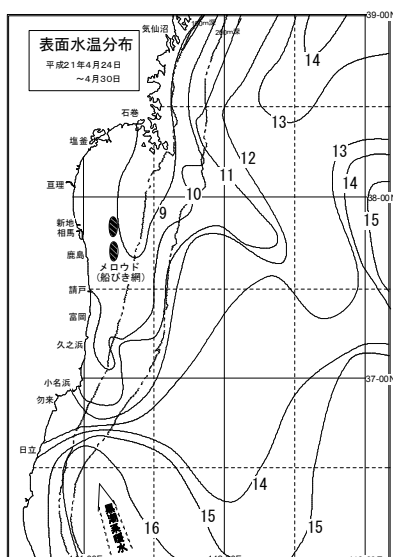
海況(表面)

- ①親潮系冷水は北部海域の沖合から波及し、本県海域50海里より沖合に8℃未満の冷水域が分布している。
- ②黒潮系暖水は前週よりやや勢力を強め、本県海域の50海里内に波及している。県南部海域には前週同様潮境が形成されている。
- ③定地水温は、小名浜、松川浦とも前週より1℃高い。小名浜では平年より1℃高く、松川浦では平年並み。

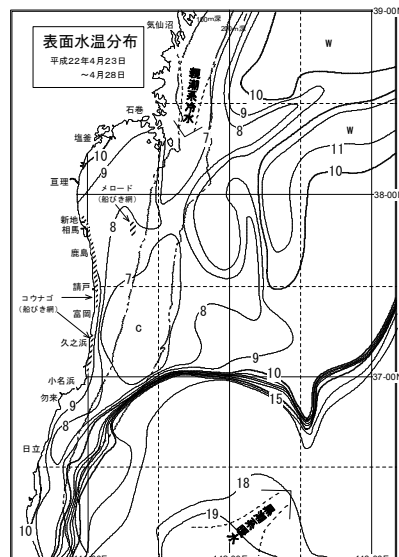
見通し(1週間)

- ・親潮系冷水の勢力は現状並みでしょう。
- ・黒潮系暖水の勢力は現状並みに強いでしょう。

平成21年同期



平成22年同期



お知らせ

5月6日(金)の漁海況速報は休刊します。次回の発行は5月13日(金)です。

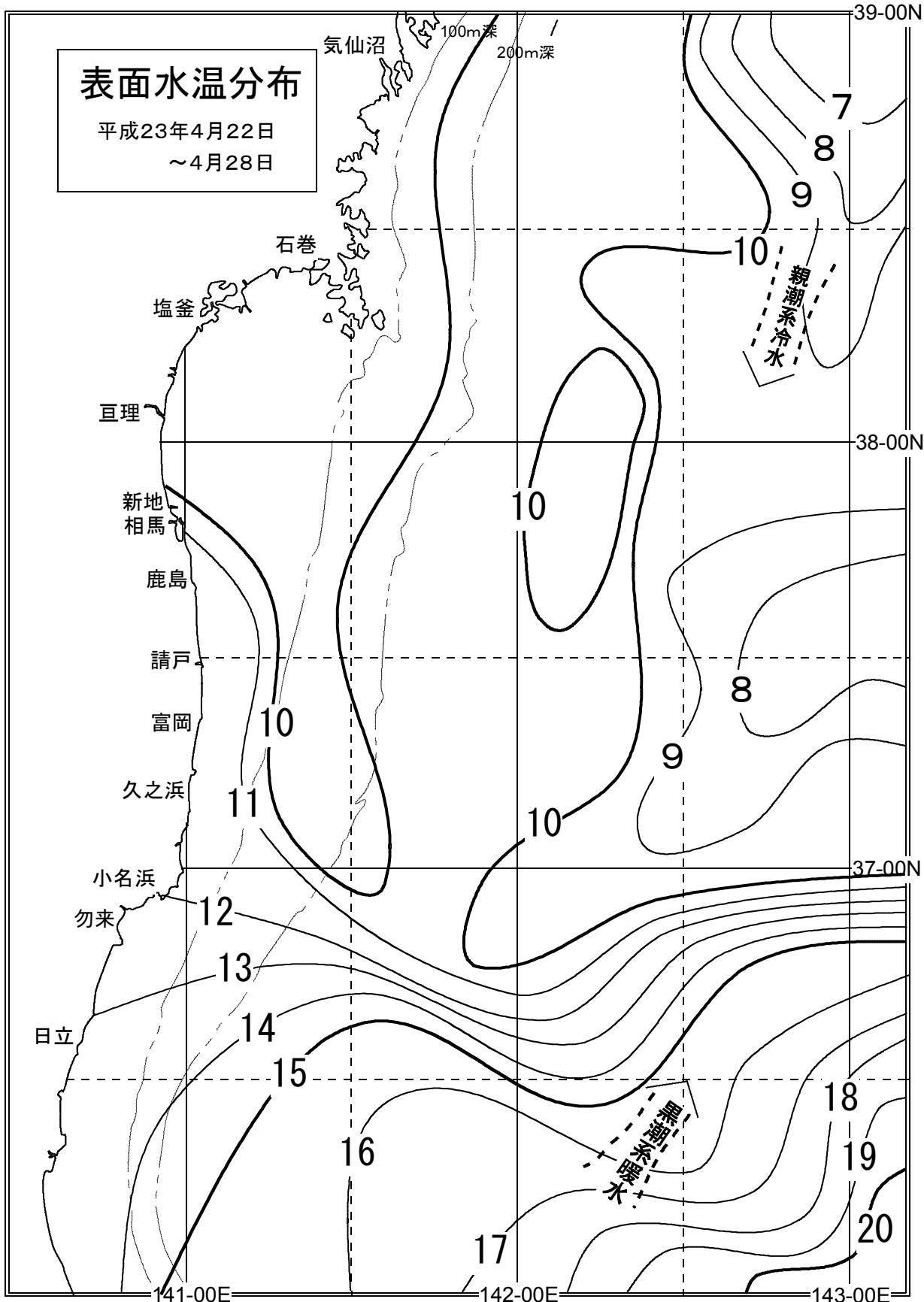
定地・定点水温の推移(℃)

| 場所 月日 | 小名浜 | 大熊 | 松川浦 |
|----------|------|----|------|
| 4/22 | 12.3 | — | 10.3 |
| 4/25 | 11.8 | — | 11.4 |
| 4/26 | 12.0 | — | 11.0 |
| 4/27 | 13.7 | — | 12.3 |
| 4/28 | 14.0 | — | 13.7 |

表面水温分布

平成23年4月22日

～4月28日



漁海況速報

No.12

平成23年5月13日発行

福島県水産試験場

〒970-0316 いわき市小名浜下神白字松下13-2

TEL0246-54-3151 FAX0246-54-9099

ホームページ <http://www.pref.fukushima.jp/suisan-shiken/index.htm>

協力機関:

県内各漁業協同組合

宮城県水産技術総合センター

茨城県水産試験場

(社)漁業情報サービスセンター ほか

海況(表面)

- ①親潮系冷水は県北海域の沿岸域から弱く波及し、県北から県中海域50海里以内には9~10℃台が広く分布している。
- ②黒潮系暖水の勢力は強く、県南海域では潮境が形成されている。
- ③定地水温は、小名浜では平年より1℃高く、松川浦では平年より1℃低い。

見通し(1週間)

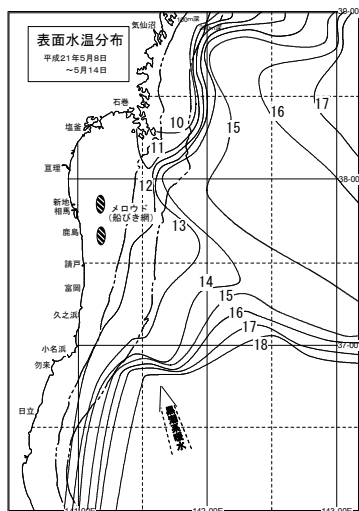
- ・親潮系冷水の勢力は現状並みかやや弱まるでしょう。
- ・黒潮系暖水の勢力は現状並みに強いでしょう。

平成22年の漁獲統計がまとまりましたので、概要についてお知らせします。本県主要漁業の水揚げ数量及び金額は以下のとおりです。

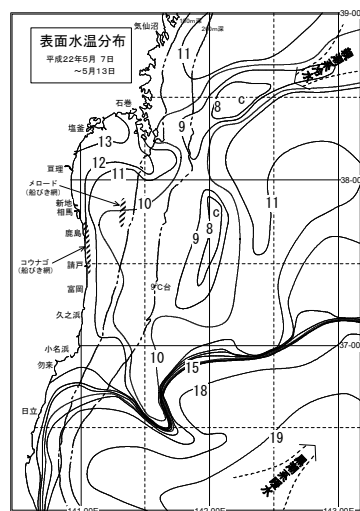
| 漁業種類 | 水揚げ量(トン) | | | 水揚げ金額(百万円) | | |
|----------|----------|--------|---------|------------|--------|---------|
| | 平成21年 | 平成22年 | 22年/21年 | 平成21年 | 平成22年 | 22年/21年 |
| まき網 | 7,473 | 8,919 | 1.19 | 2,065 | 1,803 | 0.87 |
| 機船船びき網 | 10,290 | 10,623 | 1.03 | 1,934 | 2,163 | 1.12 |
| 沖合底びき網 | 7,657 | 8,185 | 1.07 | 3,227 | 3,251 | 1.01 |
| 小型機船底びき網 | 1,347 | 1,388 | 1.03 | 532 | 465 | 0.87 |
| 固定式さし網 | 2,692 | 2,179 | 0.81 | 1,654 | 1,511 | 0.91 |
| その他の漁業 | 9,983 | 7,362 | 0.74 | 1,869 | 1,766 | 0.94 |
| 合計 | 39,442 | 38,657 | 0.98 | 11,280 | 10,959 | 0.97 |

- ・平成22年の総水揚げ量及び金額は概ね前年並みとなっています。
- ・まき網: 水揚げ量ではカツオ、サバ類が増加し全体でも増加しました。金額ではカツオの価格安が影響し前年の9割弱でした。
- ・機船船びき網: 前年不漁のコウナゴが好漁で水揚げ量・金額とも前年より増加しました。
- ・底びき網: 水揚げ数量・金額ともマダラ、マガレイで増加し、マアナゴ、ヒラメで減少しました。全体では水揚げ量・金額とも前年並みでした。
- ・固定式さし網: 水揚げ量・金額とも前年を下回る魚種が多く、全体では水揚げ量が前年の8割、金額は前年の9割でした。

平成21年同期



平成22年同期

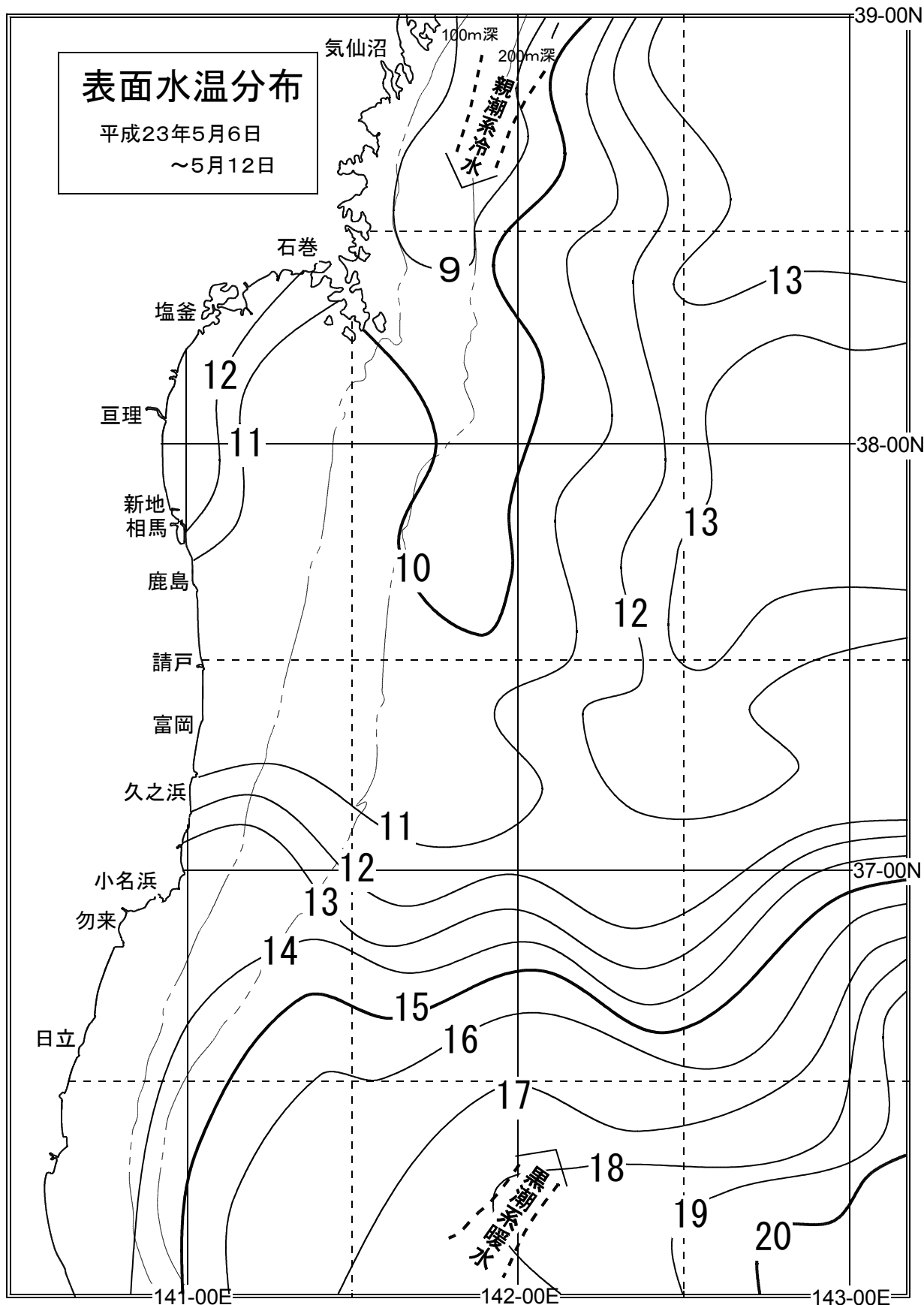


定地・定点水温の推移(℃)

| 場所 月日 | 小名浜 | 大熊 | 松川浦 |
|----------|------|----|------|
| 5/6 | 12.6 | — | 13.7 |
| 5/9 | 14.4 | — | 13.0 |
| 5/10 | 14.9 | — | 13.2 |
| 5/11 | 13.9 | — | 13.6 |
| 5/12 | 13.8 | — | 13.0 |

表面水温分布

平成23年5月6日
~5月12日



漁海況速報

No.13

平成23年5月20日発行

福島県水産試験場

〒970-0316 いわき市小名浜下神白字松下13-2

TEL0246-54-3151 FAX0246-54-9099

ホームページ <http://www.pref.fukushima.jp/suisan-shiken/index.htm>

協力機関:

県内各漁業協同組合

宮城県水産技術総合センター

茨城県水産試験場

(社)漁業情報サービスセンター ほか

海況(表面)

- ①親潮系冷水は県北海域の沿岸域から波及しているが勢力は極めて弱く、本県海域30海里以内には11℃台が広く分布している。
- ②黒潮系暖水の勢力は強く、県南海域では潮境が形成されている。
- ③定地水温は、小名浜では前週より2℃、松川浦では前週より3℃昇温した。小名浜、松川浦とも平年より2℃高い。

見通し(1週間)

- ・親潮系冷水の勢力は現状並みかやや弱まるでしょう。
- ・黒潮系暖水の勢力は現状並みに強いでしょう。

お知らせ

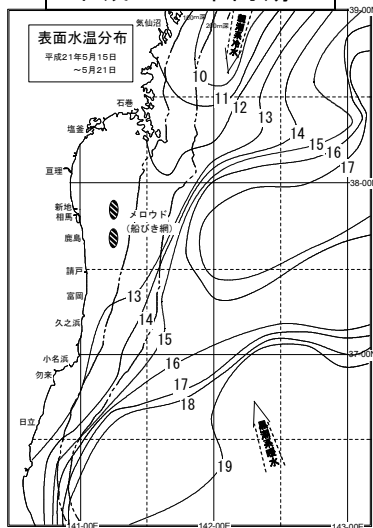
漁海況速報では毎週の海況及び漁況について情報提供していますが、この度の震災により本県漁業が再開されておらず漁況情報がありません。

このため、漁況については漁業が再開されるまで休刊させていただきます、当面は水産試験場の調査情報等のトピックを掲載いたしますのでご承知願います。

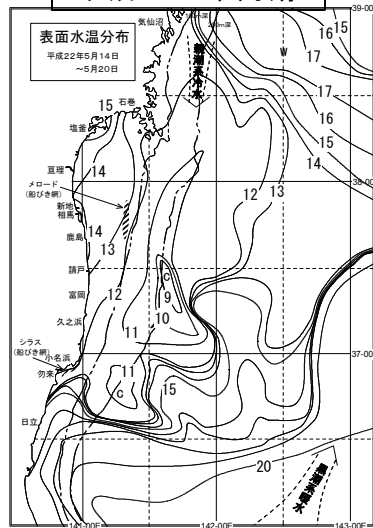
定地・定点水温の推移(℃)

| 場所 月日 | 小 名 浜 | 大 熊 | 松 川 浦 |
|----------|-------------|--------|-------------|
| | | | |
| 5/13 | 15.5 | — | 14.2 |
| 5/16 | 15.6 | — | 17.1 |
| 5/17 | 15.5 | — | 17.3 |
| 5/18 | 15.3 | — | 17.0 |
| 5/19 | 16.4 | — | 16.4 |

平成21年同期



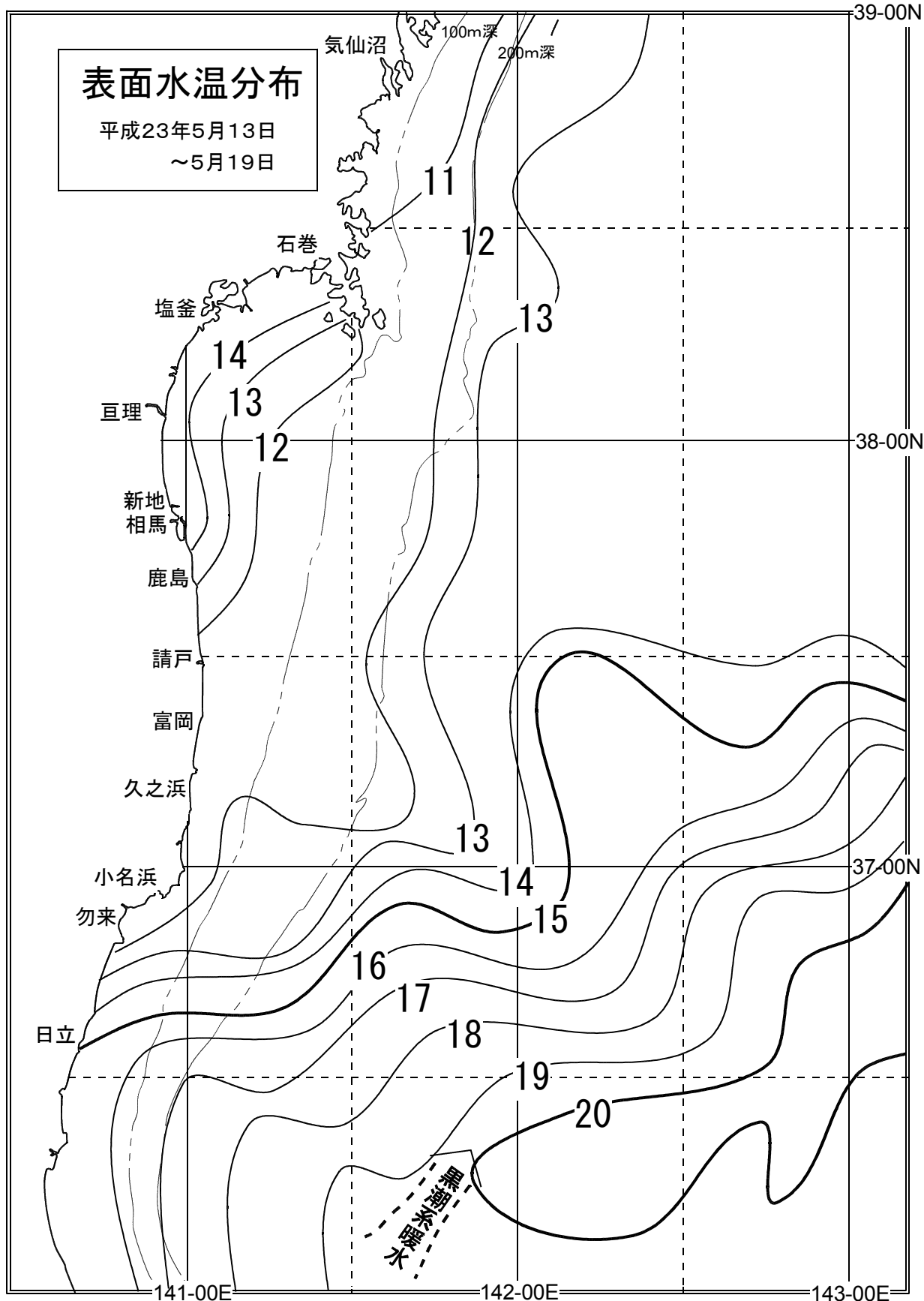
平成22年同期



表面水温分布

平成23年5月13日

～5月19日



漁海況速報

No.14

平成23年5月27日発行

福島県水産試験場

〒970-0316 いわき市小名浜下神白字松下13-2

TEL0246-54-3151 FAX0246-54-9099

ホームページ <http://www.pref.fukushima.jp/suisan-shiken/index.htm>

協力機関:

県内各漁業協同組合

宮城県水産技術総合センター

茨城県水産試験場

(社)漁業情報サービスセンター ほか

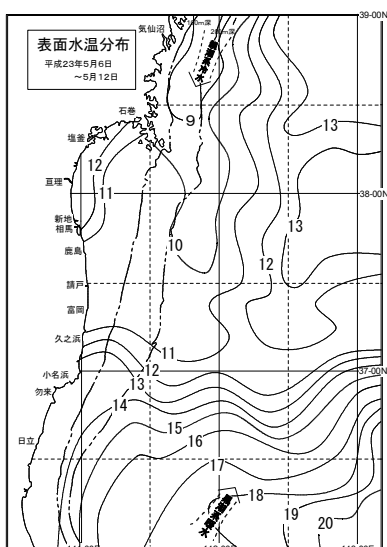
海況(表面)

- ①親潮系冷水の勢力は極めて弱く、本県海域50海里以内は13℃～14台が分布している。
- ②黒潮系暖水の勢力は依然強く、本県海域50海里より沖合には15℃台が広く分布し、県南海域では潮境が形成されている。
- ③定地水温は、小名浜では前週より2℃、松川浦では前週より1℃降温した。小名浜では平年より1℃高く、松川浦では平年並み。

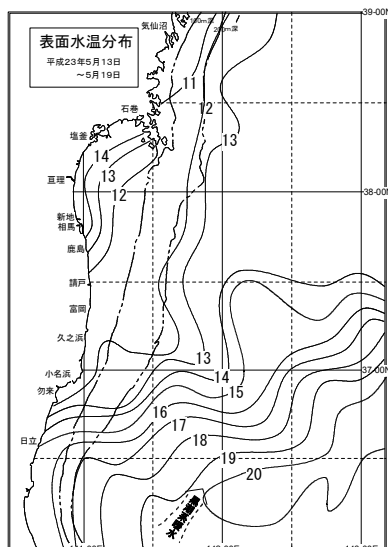
見通し(1週間)

- ・親潮系冷水の目立った波及はみられないでしょう。
- ・黒潮系暖水の勢力は現状並みに強いでしょう。

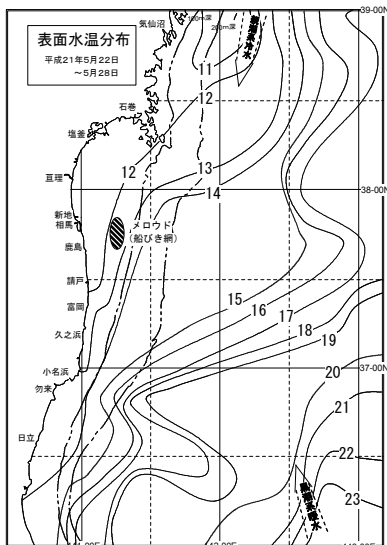
平成23年前々週



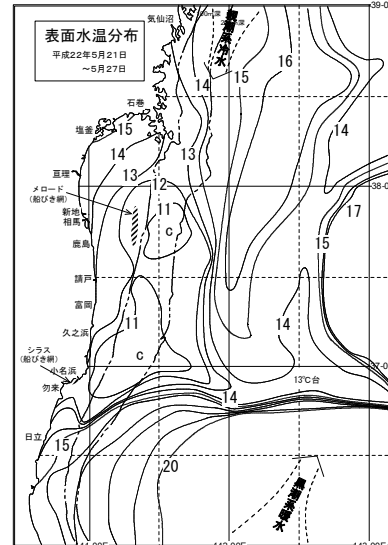
平成23年前週



平成21年同期



平成22年同期

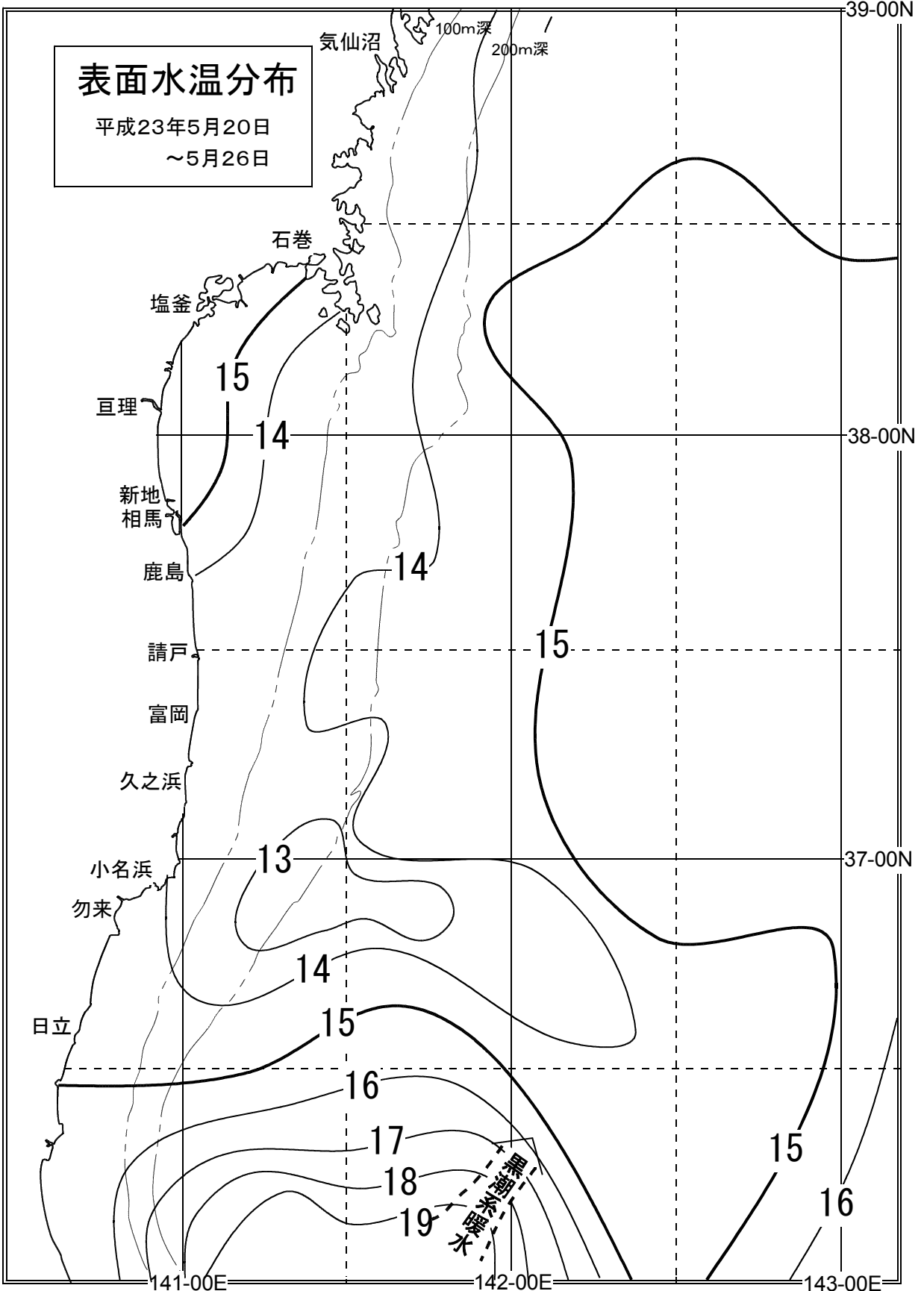


定地・定点水温の推移(℃)

| 場所 月日 | 小名浜 | 大熊 | 松川浦 |
|----------|------|----|------|
| 5/20 | 15.9 | — | 16.4 |
| 5/23 | 14.0 | — | 15.0 |
| 5/24 | 13.4 | — | 15.4 |
| 5/25 | 14.0 | — | 15.8 |
| 5/26 | 14.0 | — | 17.0 |

表面水温分布

平成23年5月20日
~5月26日



漁海況速報

No.15

平成23年6月3日発行

福島県水産試験場

〒970-0316 いわき市小名浜下神白字松下13-2

TEL0246-54-3151 FAX0246-54-9099

ホームページ <http://www.pref.fukushima.jp/suisan-shiken/index.htm>

協力機関:

県内各漁業協同組合

宮城県水産技術総合センター

茨城県水産試験場

(社)漁業情報サービスセンター ほか

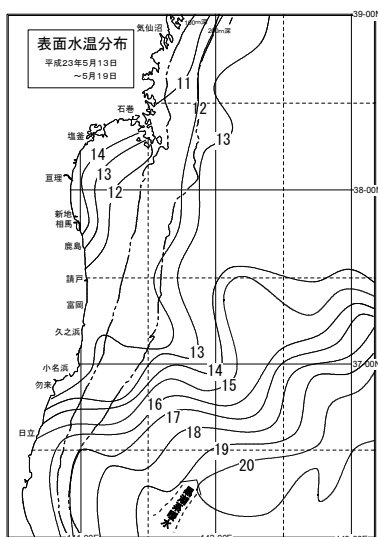
海況(表面)

- ①親潮系冷水の勢力は極めて弱く、本県海域50海里以内は13℃～15台が分布している。
- ②黒潮系暖水の勢力は依然強く、本県海域50海里より沖合には15℃台が広く分布している。
- ③定地水温は、小名浜では前週並み、松川浦では前週より1℃降温した。小名浜では平年より1℃低く、松川浦では平年より2℃低い。

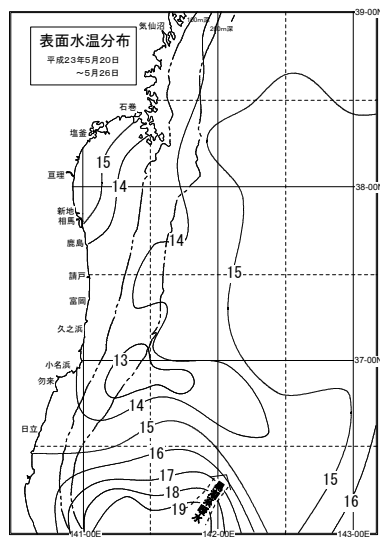
見通し(1週間)

- ・親潮系冷水の勢力は弱く、目立った波及はみられないでしょう。
- ・黒潮系暖水の勢力は現状並みに強いでしょう。

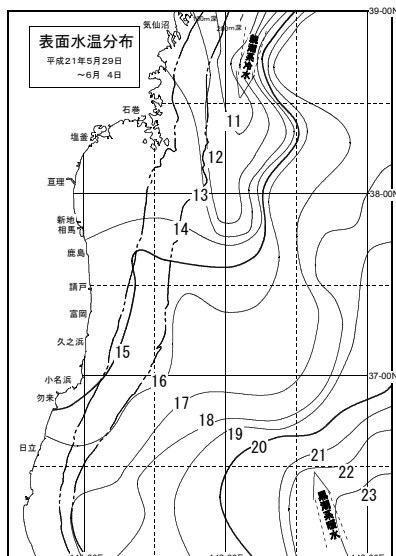
平成23年前々週



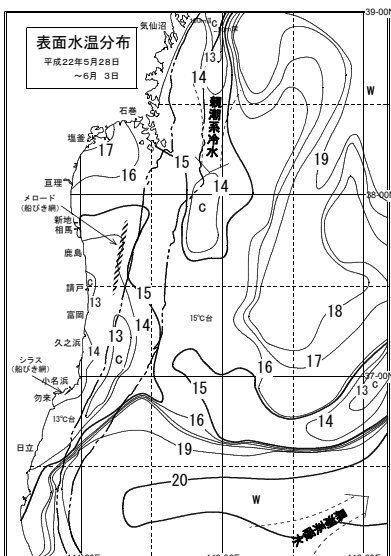
平成23年前週



平成21年同期



平成22年同期



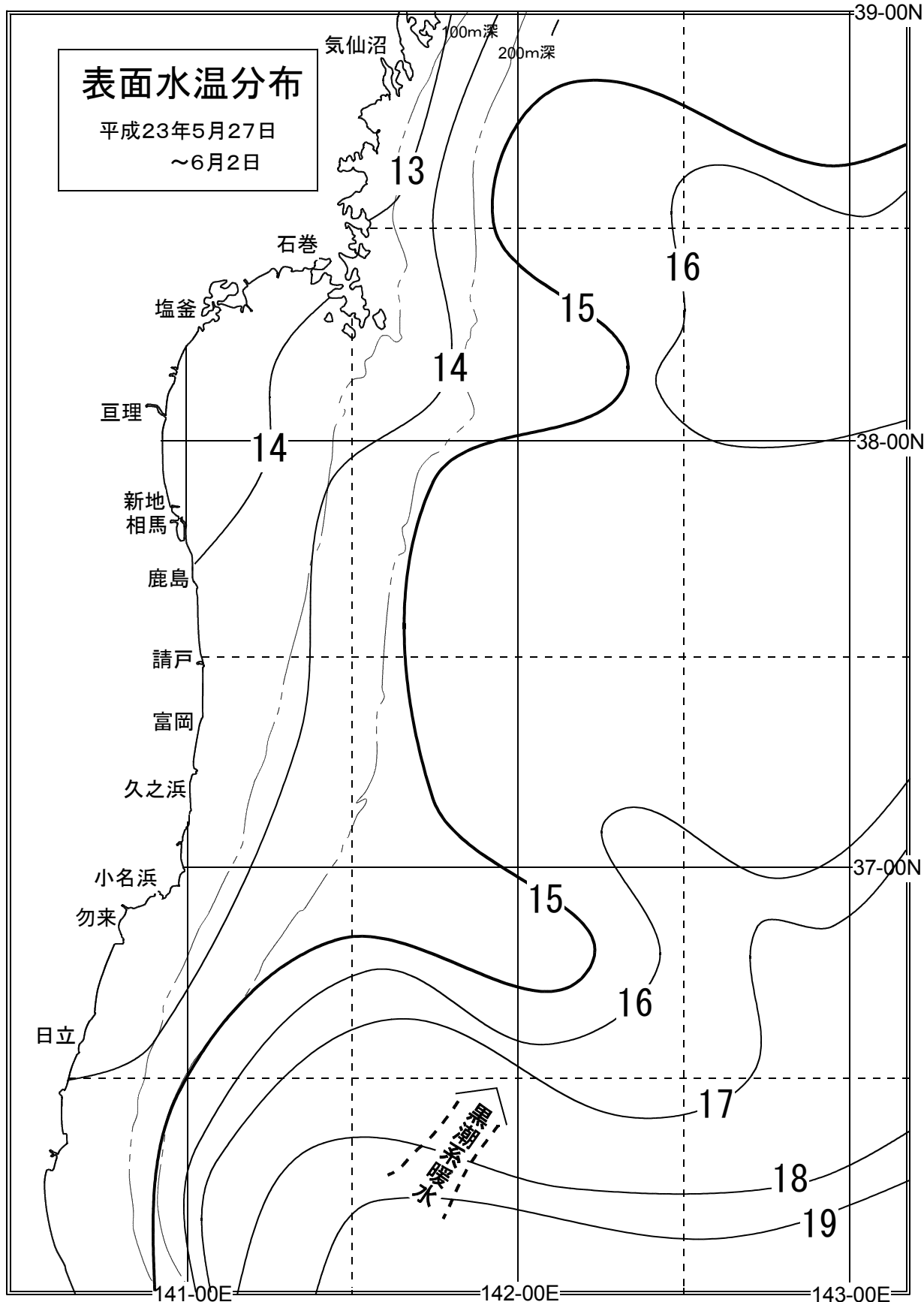
定地・定点水温の推移(℃)

| 場所 月日 | 小名浜 | 大熊 | 松川浦 |
|----------|------|----|------|
| 5/27 | — | — | — |
| 5/30 | 13.9 | — | 15.0 |
| 5/31 | 13.1 | — | 13.8 |
| 6/1 | 13.3 | — | 15.3 |
| 6/2 | 13.2 | — | 16.0 |

表面水温分布

平成23年5月27日

～6月2日



漁海況速報

No.16

平成23年6月10日発行

協力機関:

茨城県水産試験場

福島県水産試験場

〒970-0316 いわき市小名浜下神白字松下13-2

TEL0246-54-3151 FAX0246-54-9099

ホームページ <http://www.pref.fukushima.jp/suisan-shiken/index.htm>

(社)漁業情報サービスセンター ほか

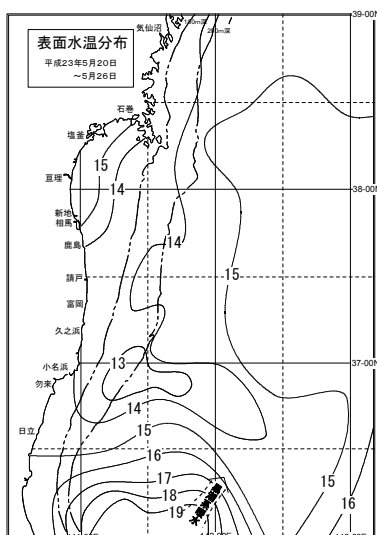
海況(表面)

- ①親潮系冷水の勢力は依然弱く、本県海域50海里以内は概ね13℃～15台が分布している。
- ②黒潮系暖水の南部海域からの波及はやや弱まったが、本県北部海域50海里付近には15℃台以上が波及している。
- ③定地水温は、小名浜では前週より3℃、松川浦では前週より2℃昇温した。小名浜では平年より2℃高く、松川浦では平年並み。

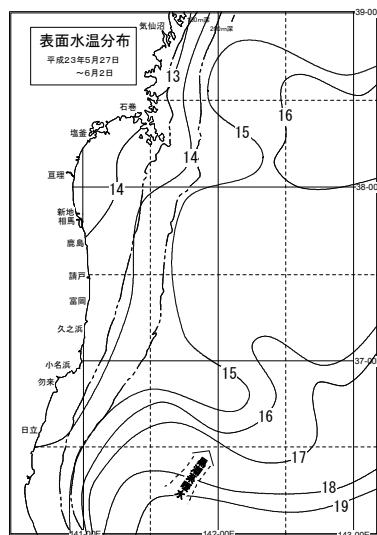
見通し(1週間)

- ・親潮系冷水の勢力は弱く、目立った波及はみられないでしょう。
- ・黒潮系暖水の勢力は現状並みに強いでしょう。

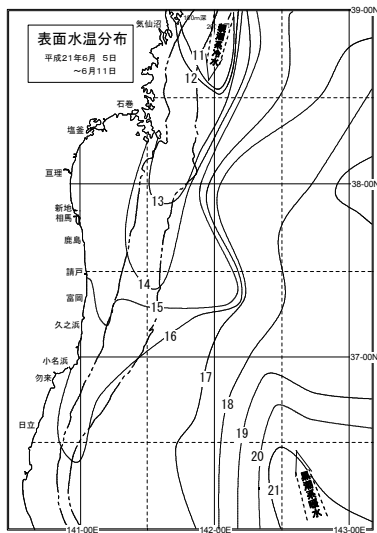
平成23年前々週



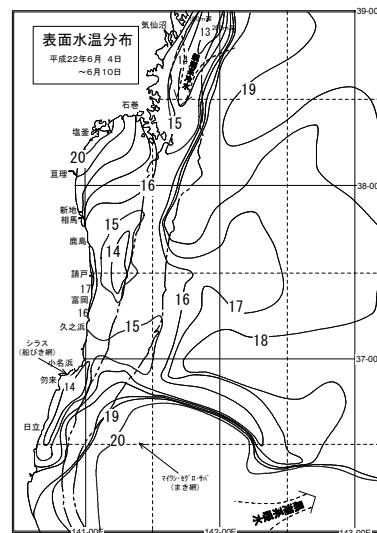
平成23年前週



平成21年同期



平成22年同期



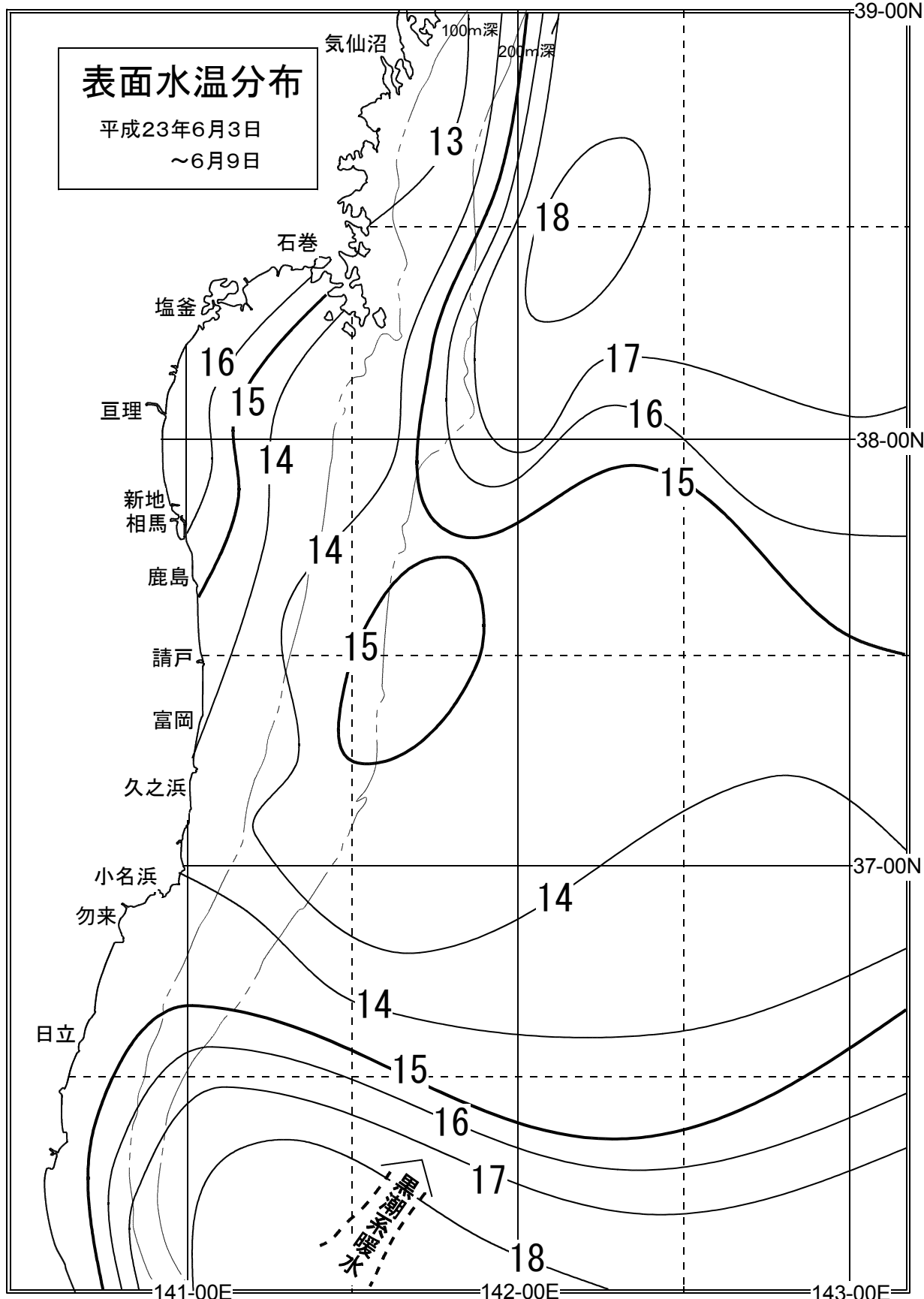
定地・定点水温の推移(℃)

| 場所 | 小名浜 | 大熊 | 松川浦 |
|------|------|----|------|
| 月日 | | | |
| 6/ 3 | 14.6 | — | 17.2 |
| 6/ 6 | 17.6 | — | 17.8 |
| 6/ 7 | 17.3 | — | 17.0 |
| 6/ 8 | 17.7 | — | 16.4 |
| 6/ 9 | 16.6 | — | 17.6 |

表面水温分布

平成23年6月3日

～6月9日



漁海況速報

No.17

平成23年6月17日発行

協力機関:

茨城県水産試験場

福島県水産試験場

〒970-0316 いわき市小名浜下神白字松下13-2

TEL0246-54-3151 FAX0246-54-9099

ホームページ <http://www.pref.fukushima.jp/suisan-shiken/index.htm>

(社)漁業情報サービスセンター ほか

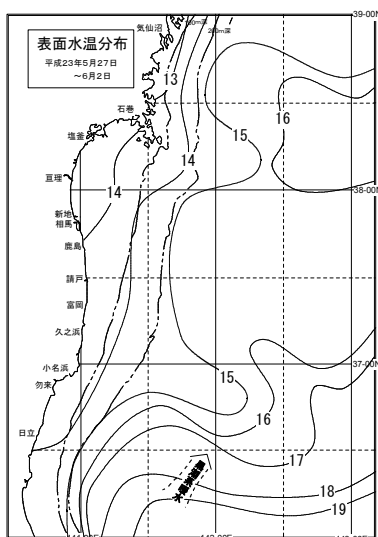
海況(表面)

- ①親潮系冷水の勢力は弱く、本県海域50海里以内は前週より昇温し概ね17℃～18台が分布している。
- ②黒潮系暖水の波及はやや弱まり、県南部海域の潮境は解消したが、本県北部から南部海域にかけての50海里より沖合には20℃台が分布している。
- ③定地水温は、小名浜では前週並みで、松川浦では前週より3℃昇温した。小名浜、松川浦とも平年より2℃高い。

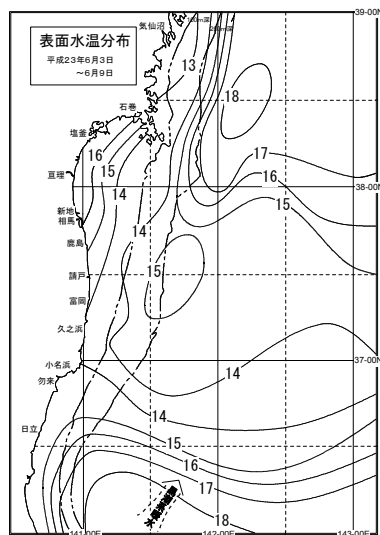
見通し(1週間)

- ・親潮系冷水の勢力は弱く、目立った波及はみられないでしょう。
- ・黒潮系暖水の勢力は現状並みでしょう。

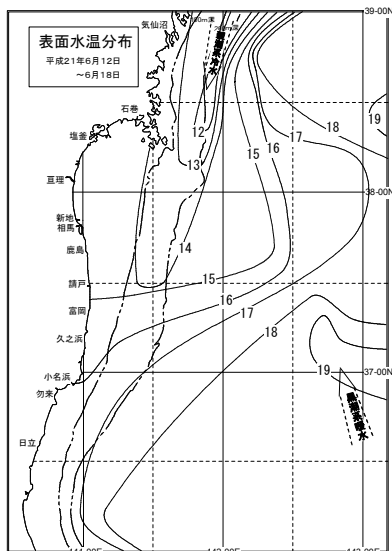
平成23年前々週



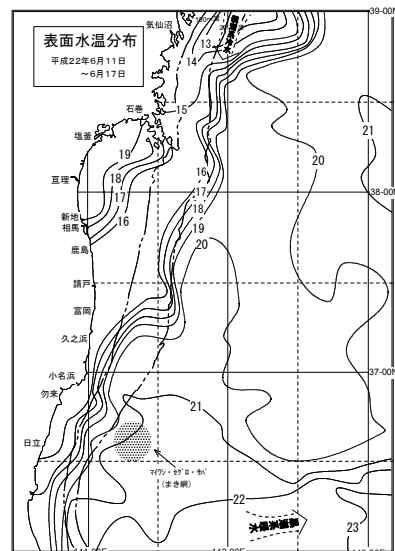
平成23年前週



平成21年同期



平成22年同期

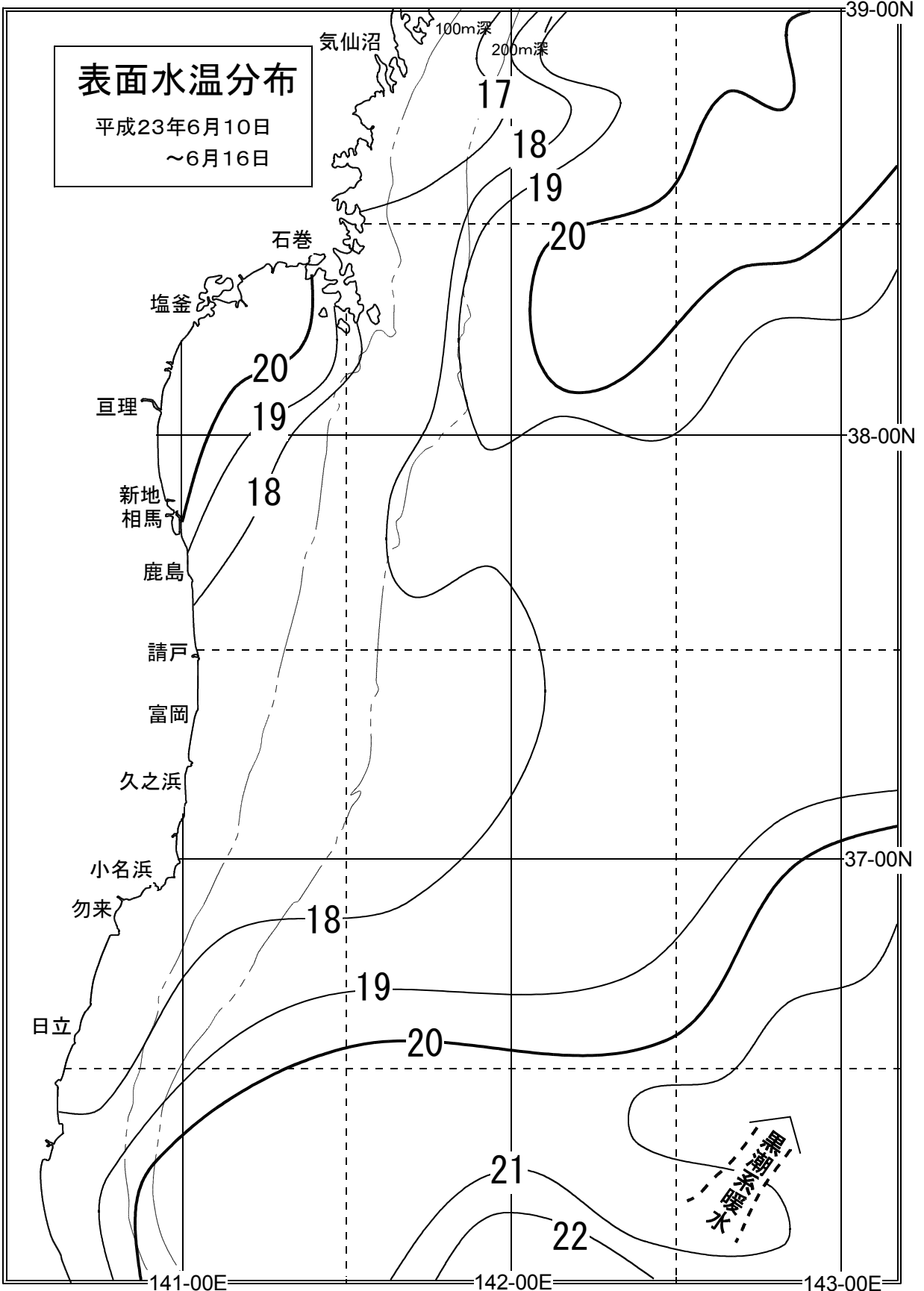


定地・定点水温の推移(℃)

| 場所 月日 | 小名浜 | 大熊 | 松川浦 |
|----------|------|----|------|
| 6/10 | 18.3 | — | 18.9 |
| 6/13 | 17.7 | — | 20.4 |
| 6/14 | 17.0 | — | 21.4 |
| 6/15 | 15.5 | — | 20.0 |
| 6/16 | 16.9 | — | 21.6 |

表面水温分布

平成23年6月10日
~6月16日



漁海況速報

No.18

平成23年6月24日発行

協力機関:

茨城県水産試験場

福島県水産試験場

〒970-0316 いわき市小名浜下神白字松下13-2

TEL0246-54-3151 FAX0246-54-9099

ホームページ <http://www.pref.fukushima.jp/suisan-shiken/index.htm>

(社)漁業情報サービスセンター ほか

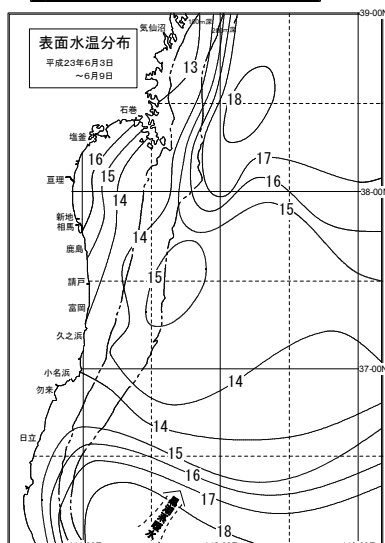
海況(表面)

- ①親潮系冷水は本県沿岸域に弱く波及し、本県海域30海里以内は前週よりやや降温し概ね16℃～18台が分布している。
- ②黒潮系暖水はやや勢力を強め、本県沖合域から波及し50海里以内には20℃台がみられる。
- ③定地水温は、小名浜では前週より2℃昇温し、松川浦では前週より1℃降温した。小名浜では平年より3℃高く、松川浦では平年並み。

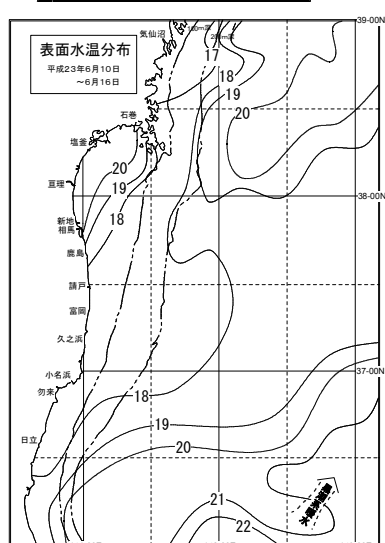
見通し(1週間)

- ・親潮系冷水の沿岸域への弱い波及が継続するでしょう。
- ・黒潮系暖水の勢力は現状並みでしょう。

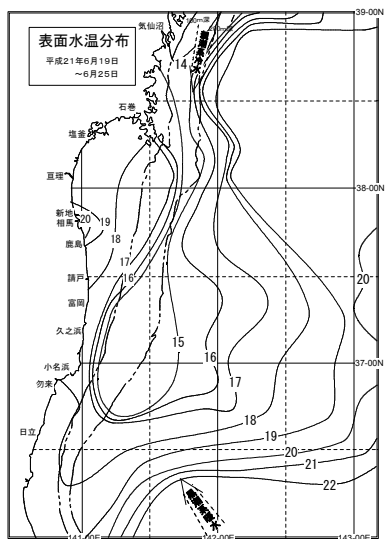
平成23年前々週



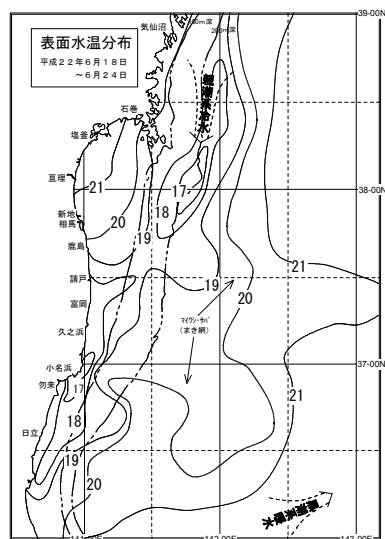
平成23年前週



平成21年同期



平成22年同期



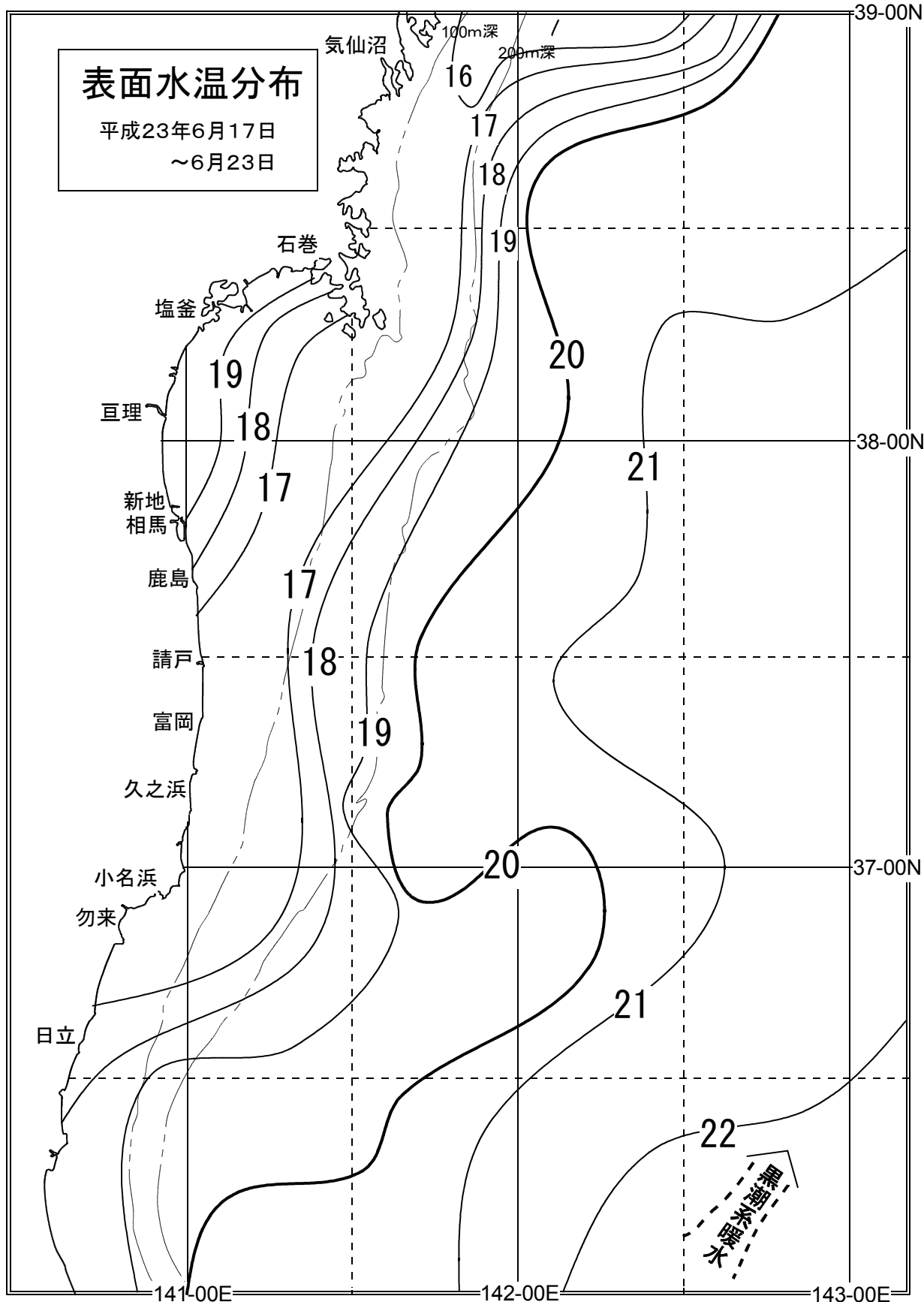
定地・定点水温の推移(℃)

| 場所 | 小名浜 | 大熊 | 松川浦 |
|------|------|----|------|
| 月日 | | | |
| 6/17 | 17.5 | — | 21.2 |
| 6/20 | 18.1 | — | 17.4 |
| 6/21 | 20.4 | — | 17.9 |
| 6/22 | 20.4 | — | 19.6 |
| 6/23 | 20.0 | — | 20.6 |

表面水温分布

平成23年6月17日

～6月23日



漁海況速報

No.19

平成23年7月1日発行

協力機関:

茨城県水産試験場

福島県水産試験場

〒970-0316 いわき市小名浜下神白字松下13-2

TEL0246-54-3151 FAX0246-54-9099

(社)漁業情報サービスセンター ほか

ホームページ <http://www.pref.fukushima.jp/suisan-shiken/index.htm>

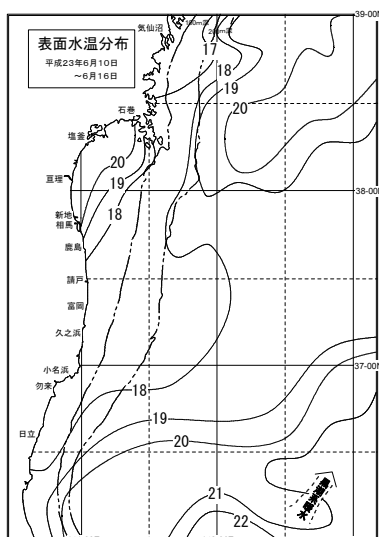
海況（表面）

- ①親潮系冷水の勢力は弱く、本県海域への目立った波及はみられない。
- ②黒潮系暖水はやや勢力を弱め、本県海域50海里以内には18～19℃台が分布している。
- ③定地水温は、小名浜では前週より2℃降温し、松川浦では前週より1℃升温した。小名浜、松川浦とも平年より1℃高い。

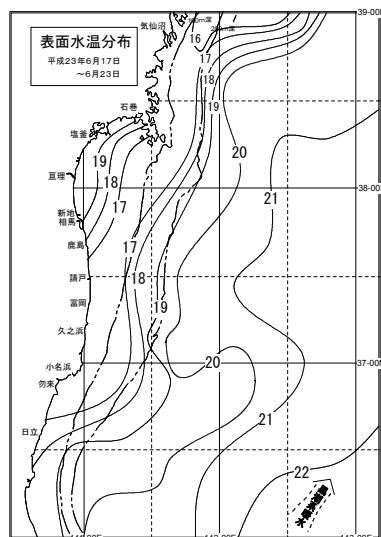
見通し（1週間）

- ・親潮系冷水の波及は現状並みに弱いでしょう。
- ・黒潮系暖水の勢力は現状並みかやや弱まるでしょう。

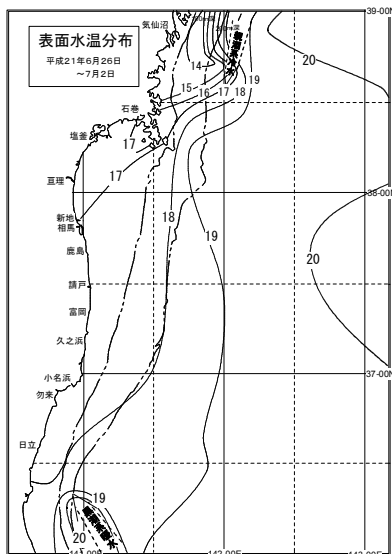
平成23年前々週



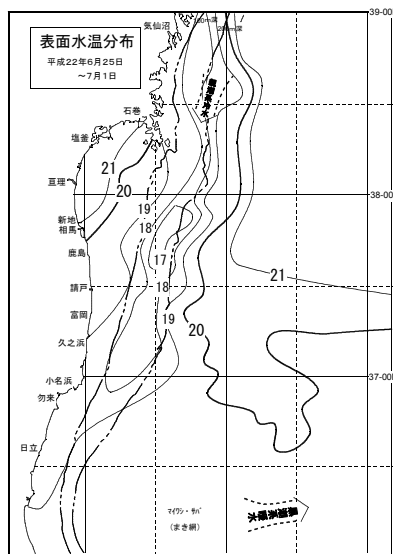
平成23年前週



平成21年同期



平成22年同期

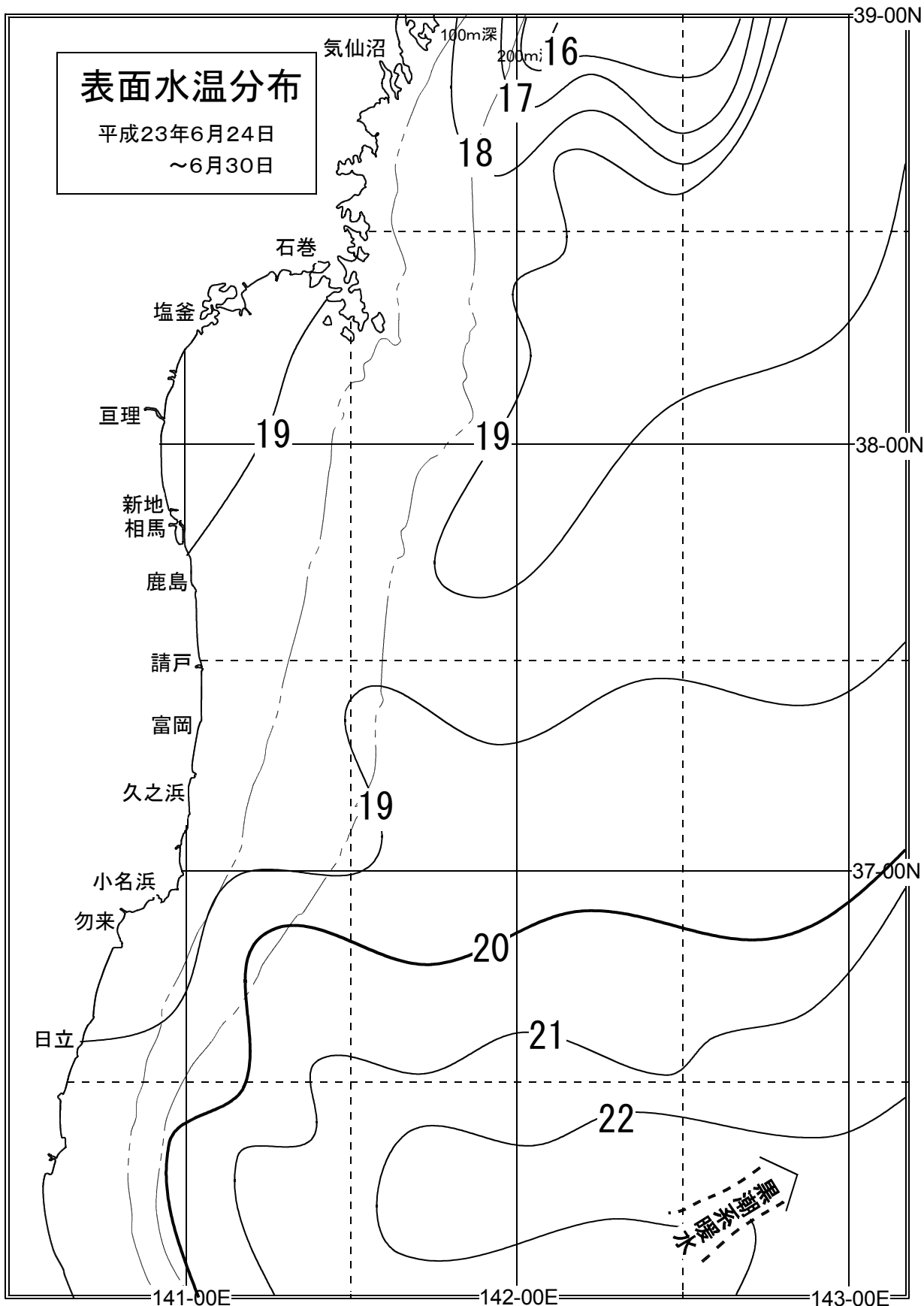


定地・定点水温の推移（℃）

| 場所 月日 | 小名浜 | 大熊 | 松川浦 |
|----------|------|----|------|
| 6/24 | 17.2 | — | 18.3 |
| 6/27 | 16.6 | — | 19.1 |
| 6/28 | 16.8 | — | 20.2 |
| 6/29 | 17.6 | — | 21.8 |
| 6/30 | 18.8 | — | 22.9 |

表面水温分布

平成23年6月24日
～6月30日



漁海況速報

No.20

平成23年7月8日発行

福島県水産試験場

〒970-0316 いわき市小名浜下神白字松下13-2

TEL0246-54-3151 FAX0246-54-9099

ホームページ <http://www.pref.fukushima.jp/suisan-shiken/index.htm>

協力機関:

茨城県水産試験場

(社)漁業情報サービスセンター ほか

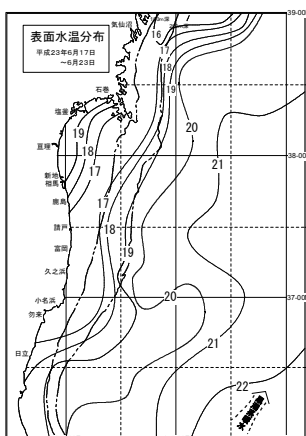
海況(表面)

- ①親潮系冷水の勢力は前週同様弱く、本県海域への目立った波及はみられない。
- ②黒潮系暖水はやや勢力を強め、本県海域50海里付近には20℃台が広く分布している。
- ③定地水温は、小名浜、松川浦とも前週より2℃昇温した。小名浜、松川浦とも平年より2℃高い。

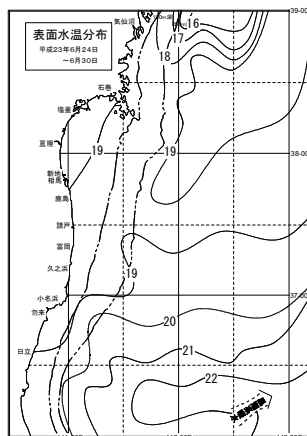
見通し(1週間)

- ・親潮系冷水の波及は現状並みに弱いでしょう。
- ・黒潮系暖水の勢力は現状並みでしょう。

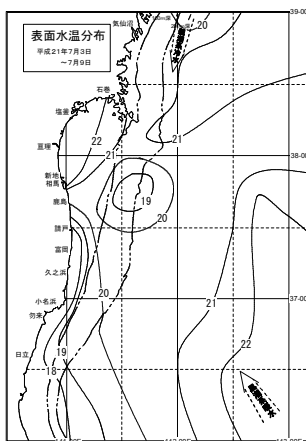
平成23年前々週



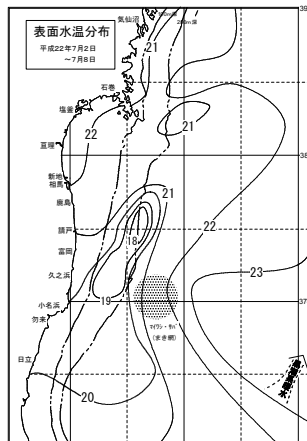
平成23年前週



平成21年同期



平成22年同期



定地・定点水温の推移(℃)

| 場所 | 小名浜 | 大熊 | 松川浦 |
|------|------|----|------|
| 月日 | | | |
| 7/ 1 | 19.1 | — | 22.2 |
| 7/ 4 | 20.5 | — | 23.4 |
| 7/ 5 | 19.4 | — | 21.6 |
| 7/ 6 | 19.3 | — | 22.4 |
| 7/ 7 | 20.1 | — | 21.7 |

表面水温分布

平成23年7月4日

～7月7日

