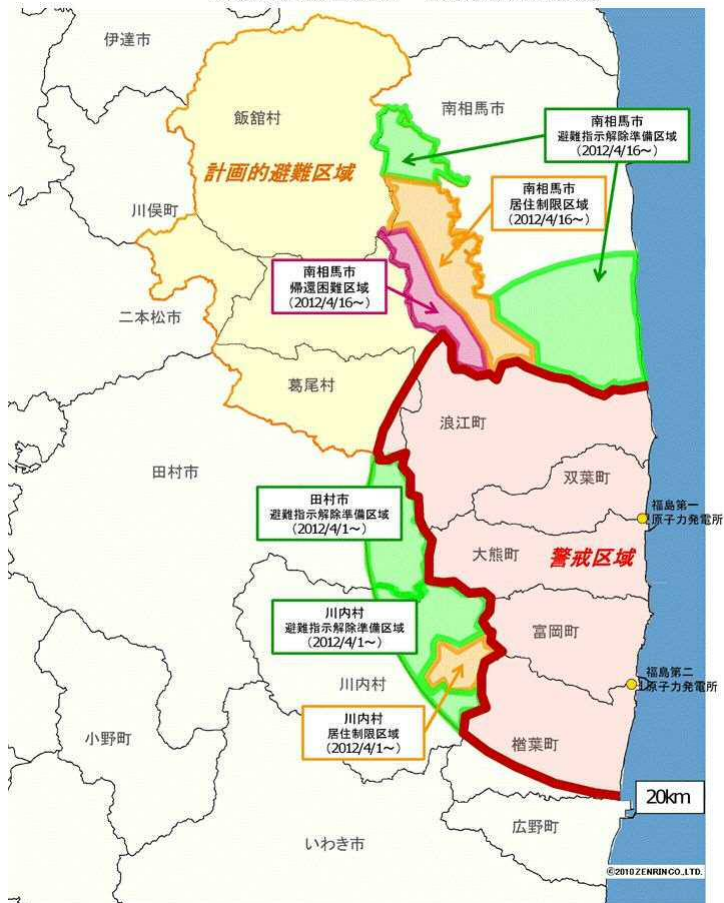


### 警戒区域と避難指示区域の概念図

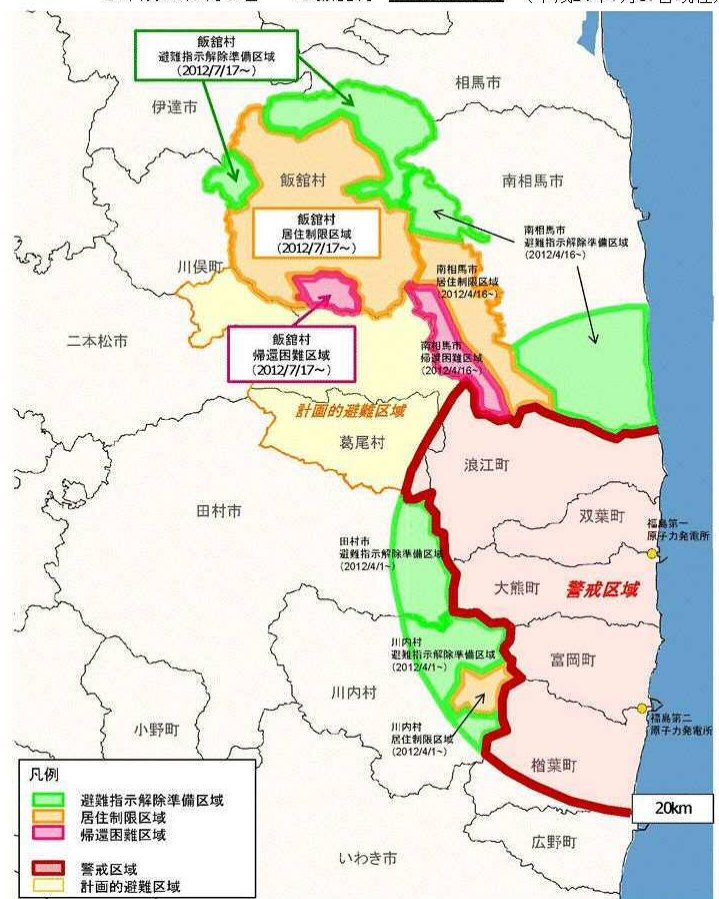
(平成24年4月1日以降) ※南相馬市は4月16日



1

### 警戒区域と避難指示区域の概念図

○平成24年7月17日～ ○飯館村 区域見直し後 (平成24年7月17日現在)

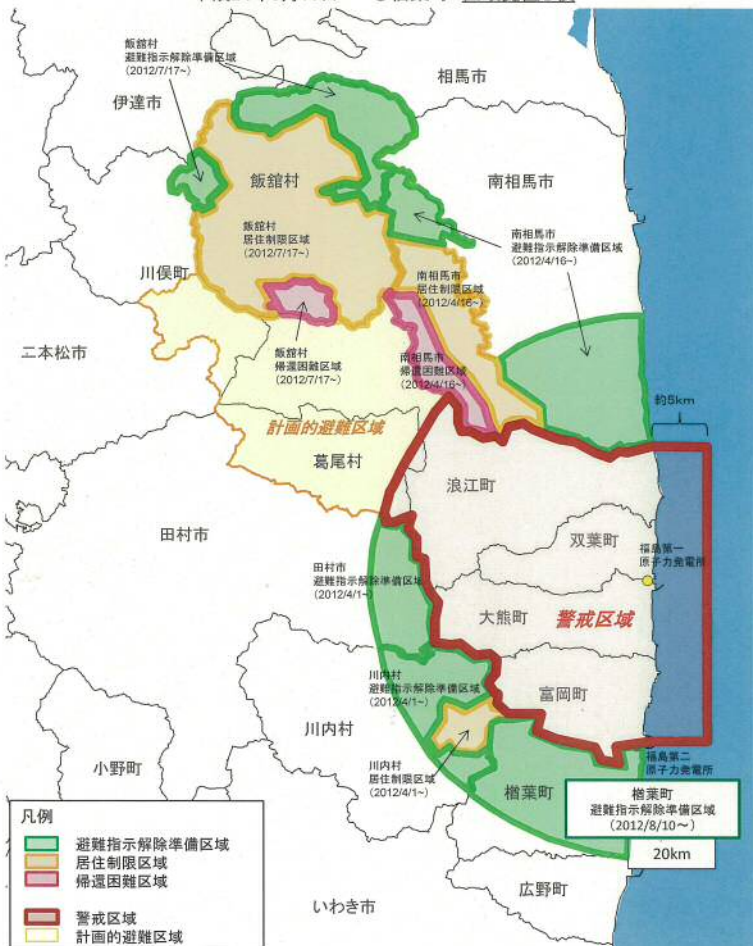


2

※経済産業省ホームページに掲載の概念図に一部追記等して作成

### 警戒区域と避難指示区域の概念図

平成24年8月10日～ ○楢葉町 区域見直し後



3

※経済産業省ホームページに掲載の概念図に一部追記等して作成

### 警戒区域と避難指示区域の概念図

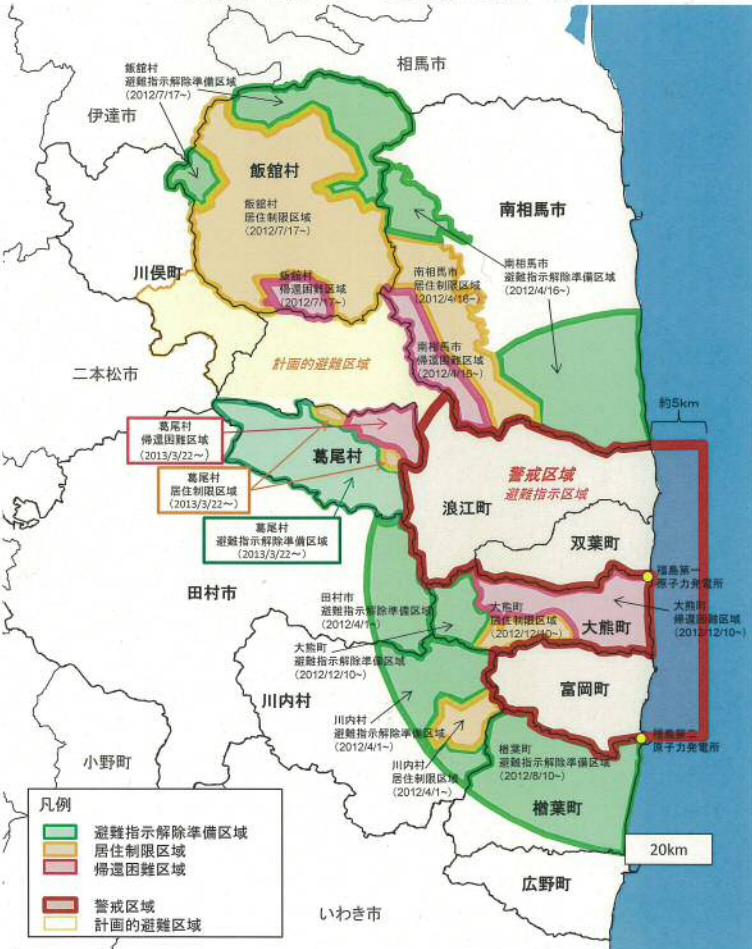
平成24年12月10日～ ○大熊町 区域見直し後



4

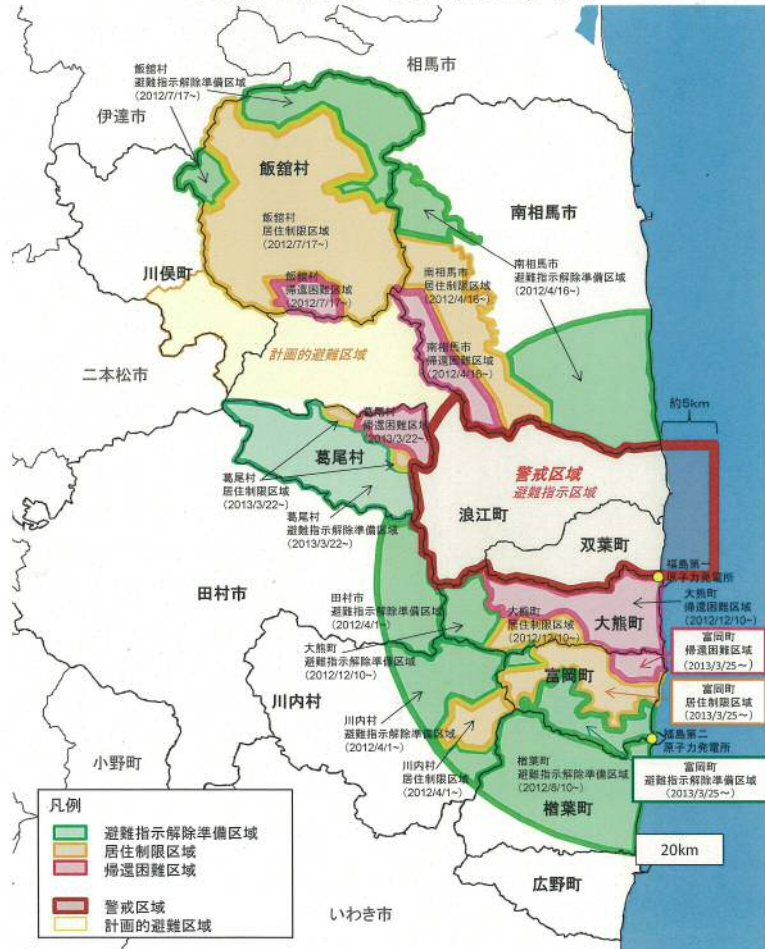


警戒区域と避難指示区域の概念図  
○平成25年3月22日～ ○葛尾村 区域見直し後



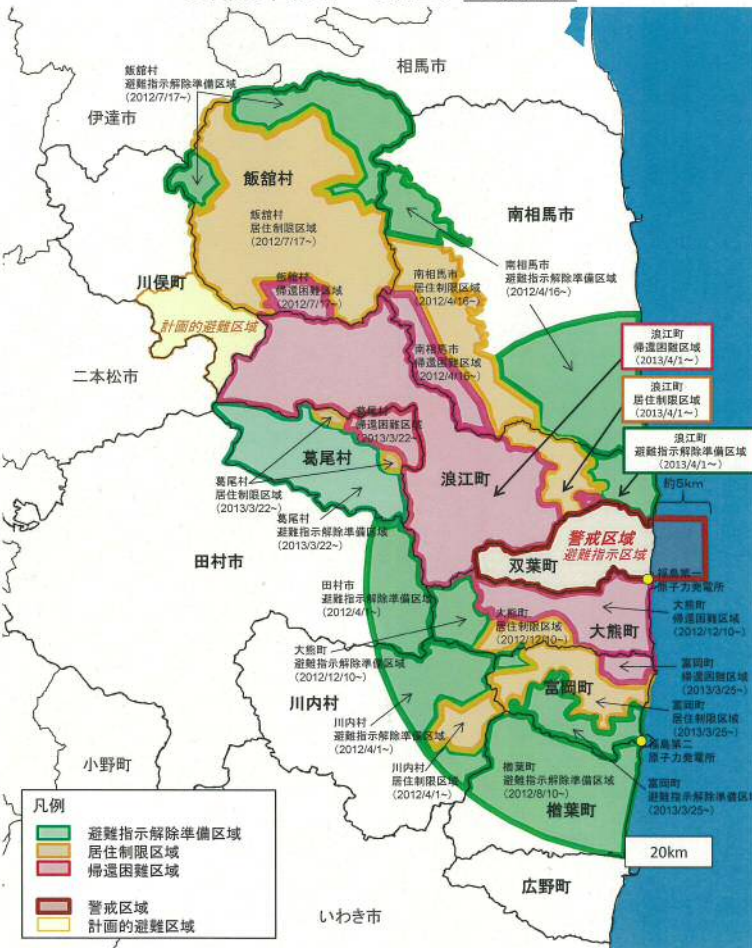
5

警戒区域と避難指示区域の概念図  
○平成25年3月25日～ ○富岡町 区域見直し後



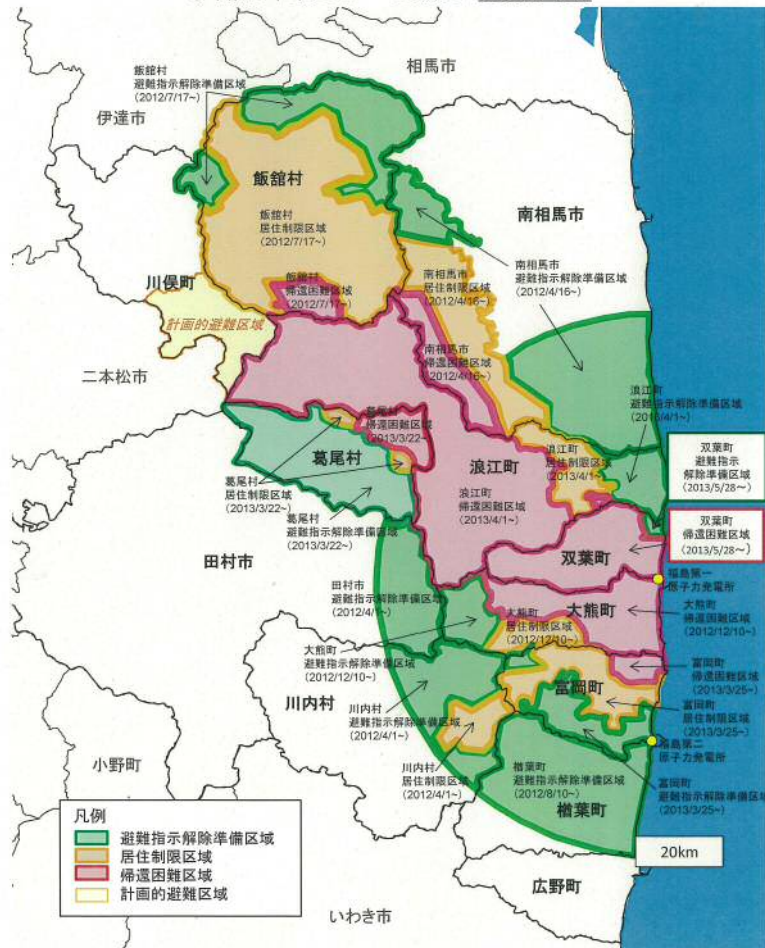
6

警戒区域と避難指示区域の概念図  
○平成25年4月1日～ ○浪江町 区域見直し後



7

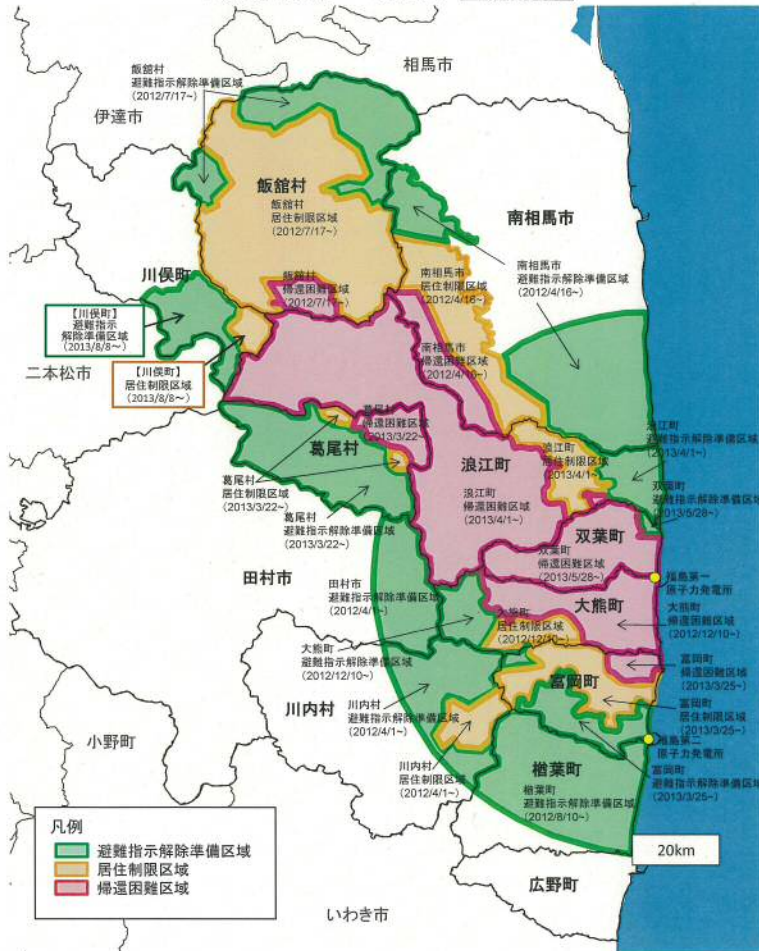
避難指示区域の概念図  
○平成25年5月28日～ ○双葉町 区域見直し後



8

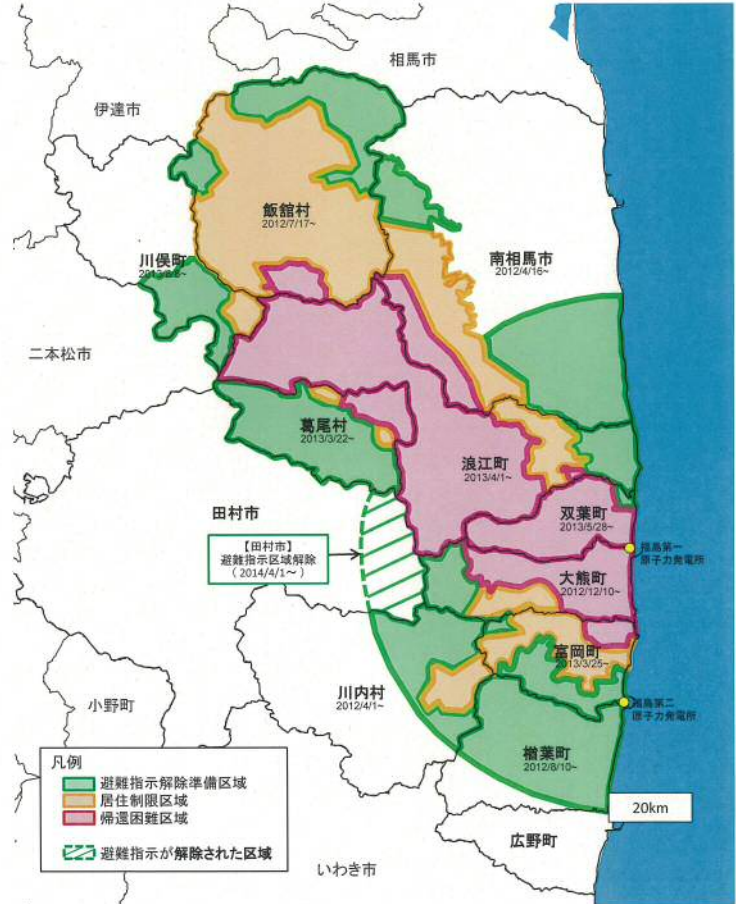


避難指示区域の概念図  
平成25年8月8日～ ○川俣町 区域見直し後



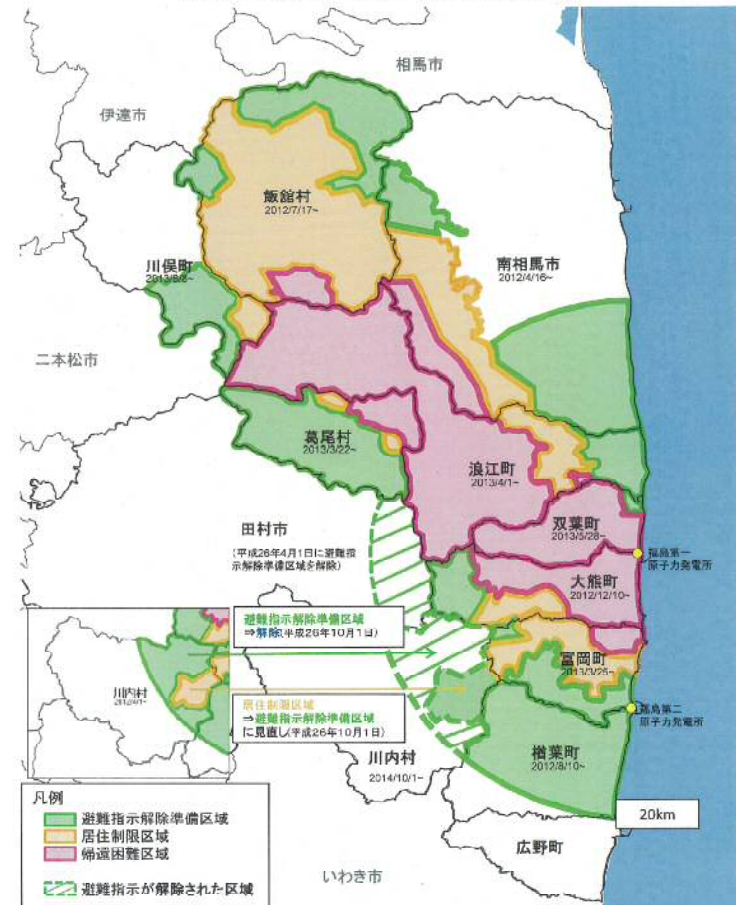
9

避難指示区域の概念図  
○平成26年4月1日～ ○田村市 避難指示区域の解除後



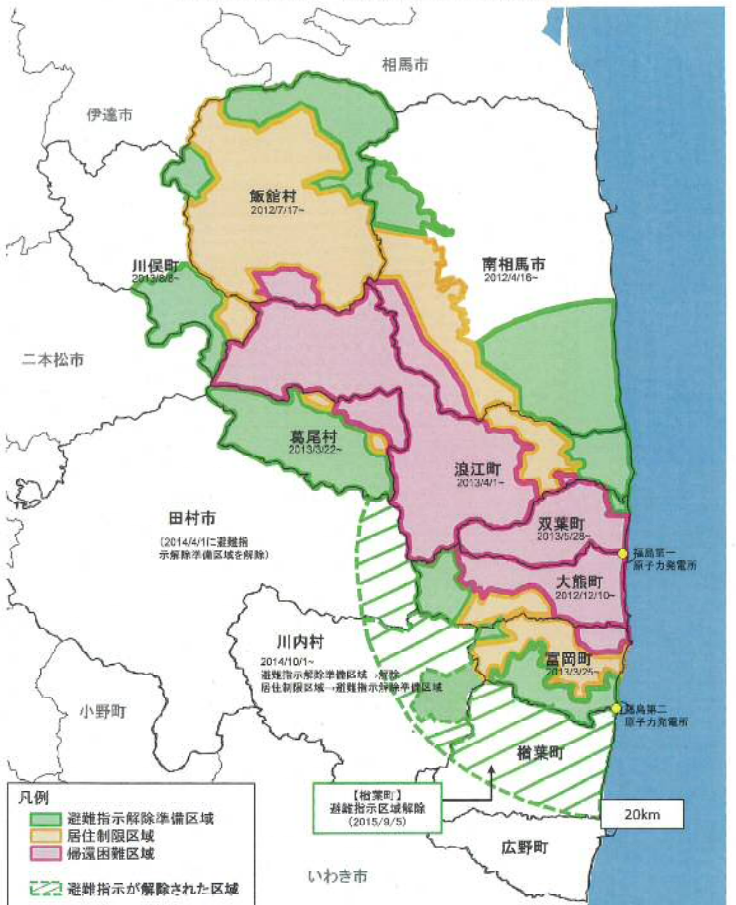
10

避難指示区域の概念図  
○平成26年10月1日～ 川内村 避難指示区域の解除後



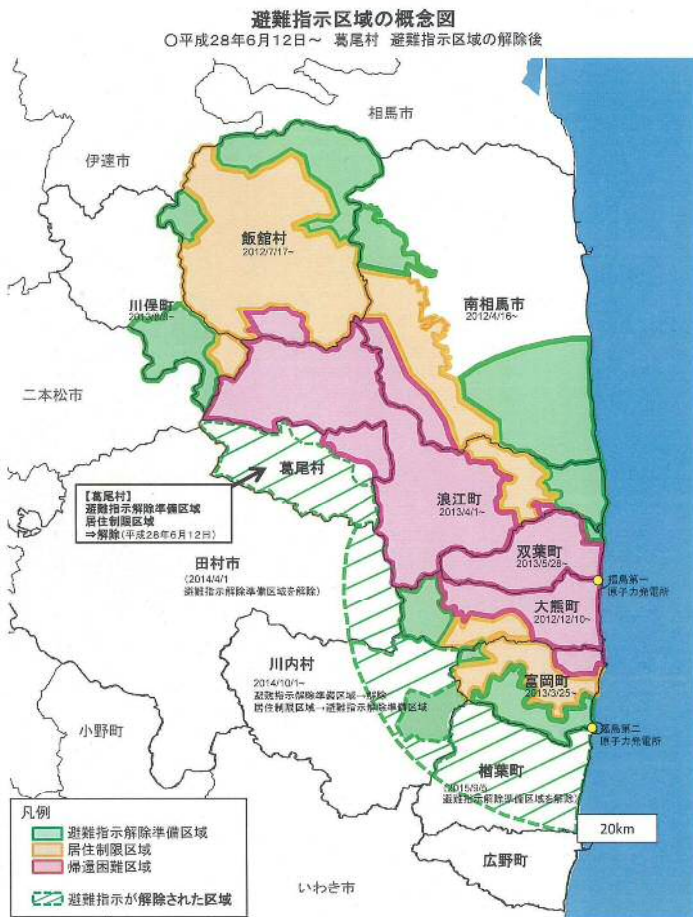
11

避難指示区域の概念図  
○平成27年9月5日～ 楢葉町 避難指示区域の解除後

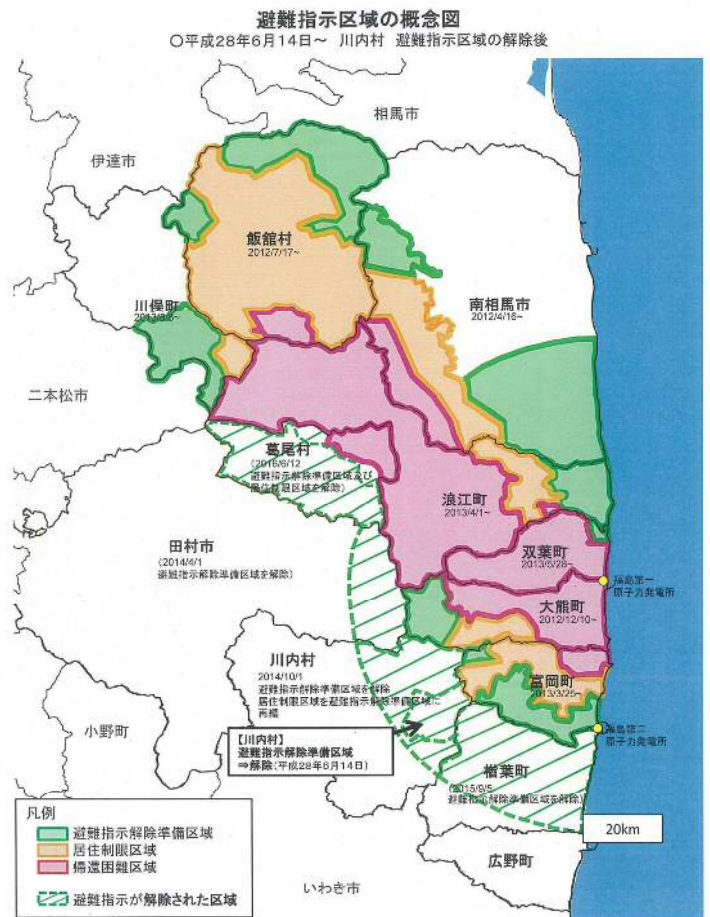


12

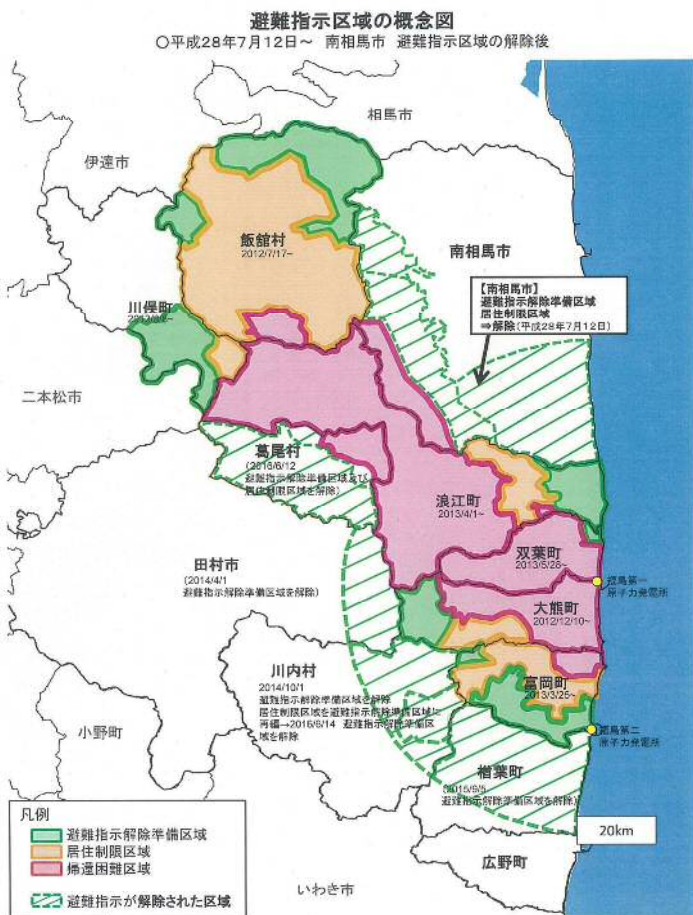




13



14



15

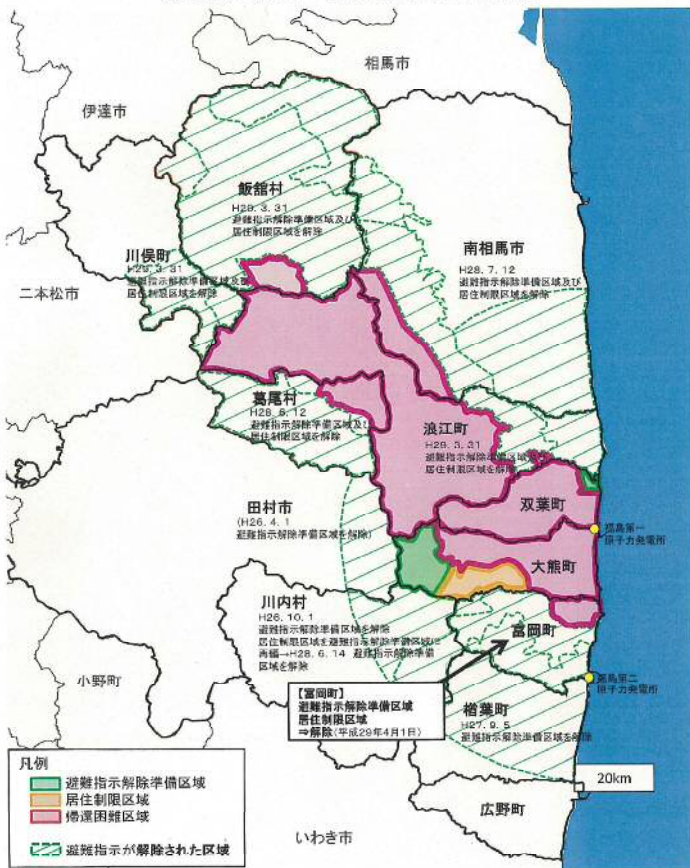


16



### 避難指示区域の概念図

○平成29年4月1日～ 富岡町 避難指示区域の解除後



### 避難指示区域の概念図

○平成31年4月10日～ 大熊町 避難指示区域の解除後

