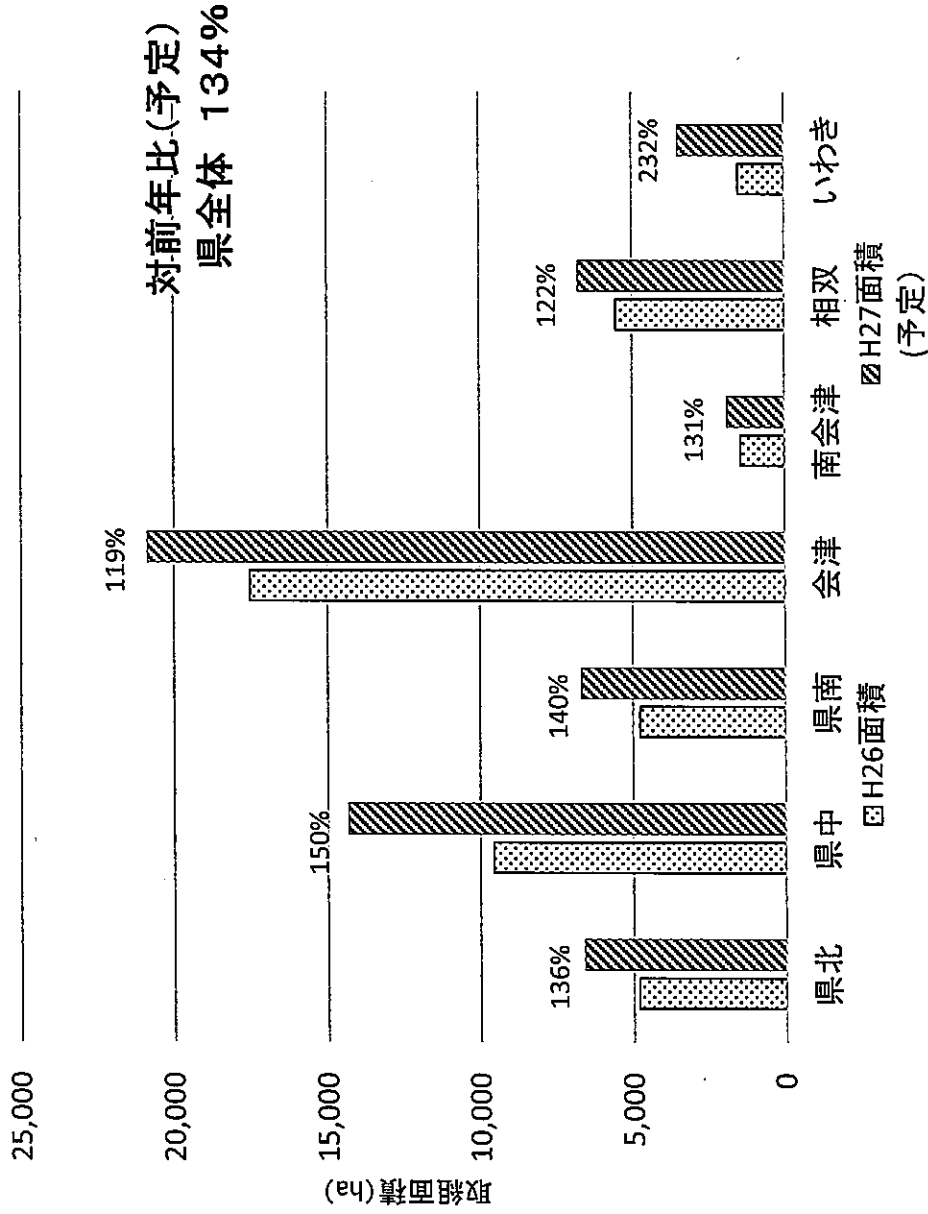


# 1 多面的機能支払交付金〔農地維持支払〕一覽表

|       | 年度  | 市町村数   | 活動組織数    |      | 交付金算定面積 (ha) |      | 農地維持       |      |            | 備考 |
|-------|-----|--------|----------|------|--------------|------|------------|------|------------|----|
|       |     |        |          | 増減率  |              | 増減率  | 支援交付金計(千円) |      | 県費<br>(千円) |    |
|       |     |        |          |      |              |      |            | 増減率  |            |    |
| 県北支部  | H26 | 8 市町村  | 129 組織   |      | 4,837        |      | 128,895    |      | 32,224     |    |
|       | H27 | 8 市町村  | 165 組織   |      | 6,602        |      | 170,340    |      | 42,585     |    |
|       | 増減  | 0市町村   | 36 組織    | 128% | 1,765        | 136% | 41,445     | 132% | 10,361     |    |
| 県中支部  | H26 | 12 市町村 | 152 組織   |      | 9,569        |      | 267,073    |      | 66,768     |    |
|       | H27 | 12 市町村 | 252 組織   |      | 14,338       |      | 456,766    |      | 114,192    |    |
|       | 増減  | 0市町村   | 100 組織   | 166% | 4,769        | 150% | 189,693    |      | 47,423     |    |
| 県南支部  | H26 | 9 市町村  | 120 組織   |      | 4,784        |      | 136,085    |      | 34,021     |    |
|       | H27 | 9 市町村  | 168 組織   |      | 6,684        |      | 187,068    |      | 46,767     |    |
|       | 増減  | 0市町村   | 48 組織    | 140% | 1,900        | 140% | 50,983     | 137% | 12,746     |    |
| 会津支部  | H26 | 13 市町村 | 355 組織   |      | 17,521       |      | 505,288    |      | 126,322    |    |
|       | H27 | 13 市町村 | 417 組織   |      | 20,865       |      | 623,984    |      | 155,996    |    |
|       | 増減  | 0市町村   | 62 組織    | 117% | 3,344        | 119% | 118,696    | 123% | 29,674     |    |
| 南会津支部 | H26 | 3 市町村  | 40 組織    |      | 1,447        |      | 40,124     |      | 10,031     |    |
|       | H27 | 3 市町村  | 49 組織    |      | 1,890        |      | 54,184     |      | 13,546     |    |
|       | 増減  | 0市町村   | 9 組織     | 123% | 443          | 131% | 14,060     | 135% | 3,515      |    |
| 相双支部  | H26 | 6 市町村  | 78 組織    |      | 5,535        |      | 159,185    |      | 39,796     |    |
|       | H27 | 7 市町村  | 90 組織    |      | 6,762        |      | 190,514    |      | 47,629     |    |
|       | 増減  | 1市町村   | 12 組織    | 115% | 1,227        | 122% | 31,329     | 120% | 7,832      |    |
| いわき支部 | H26 | 1 市町村  | 34 組織    |      | 1,509        |      | 43,470     |      | 10,867     |    |
|       | H27 | 1 市町村  | 88 組織    |      | 3,502        |      | 96,388     |      | 24,097     |    |
|       | 増減  | 0市町村   | 54 組織    | 259% | 1,993        | 232% | 52,918     | 222% | 13,230     |    |
| 探択計   | H26 | 52 市町村 | 908 組織   |      | 45,202       |      | 1,280,118  |      | 320,030    |    |
|       | H27 | 53 市町村 | 1,229 組織 |      | 60,643       |      | 1,779,244  |      | 444,811    |    |
|       | 増減  | 1市町村   | 321 組織   | 135% | 15,441       | 134% | 499,126    | 139% | 124,781    |    |

多面的機能支払交付金（農地維持支払）  
管内別 H26とH27（予定）取組面積について

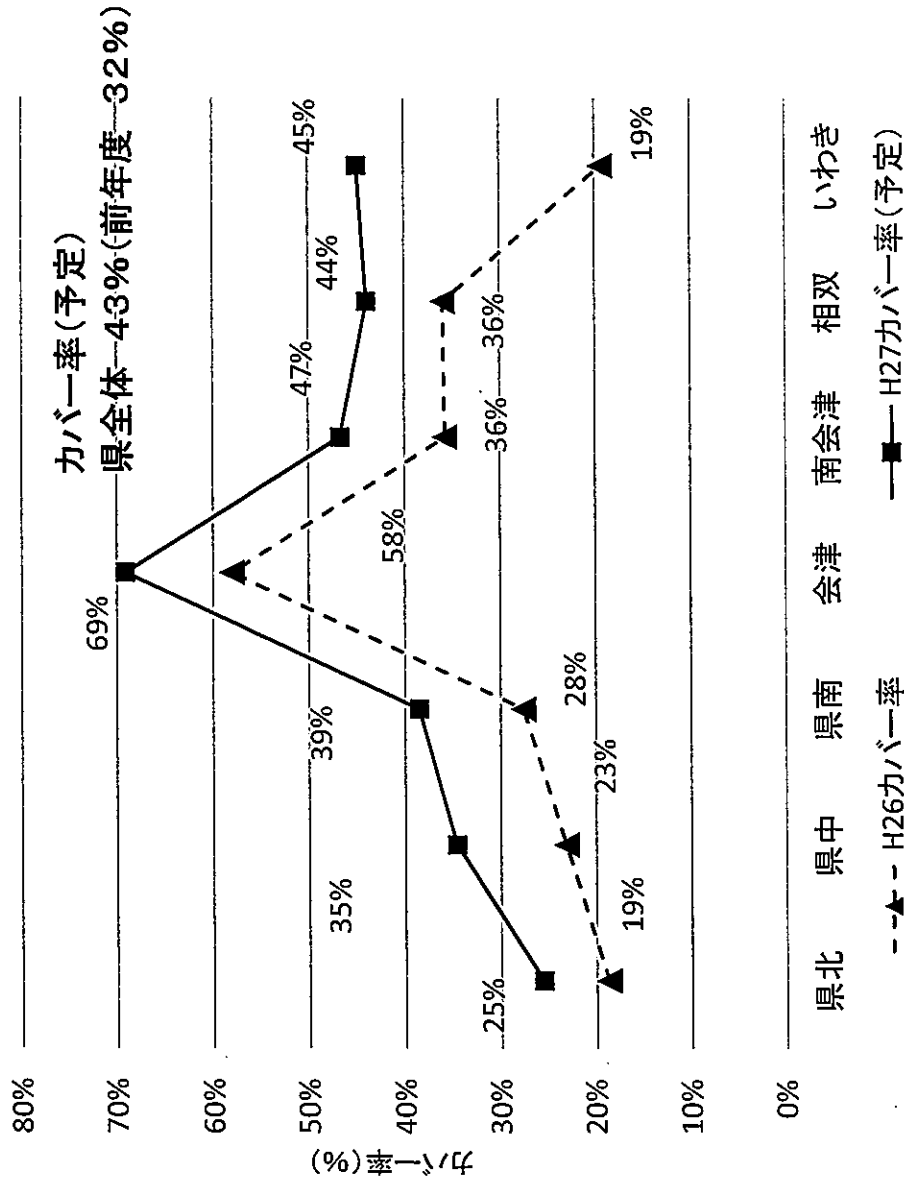
平成27年3月18日現在



グラフ上部の値は、対前年比(H26/H25)となる

多面的機能支払交付金（農地維持支払）  
管内別 H26とH27（予定）カバー率について

平成27年3月18日現在



カバー率(県全体) = (農地維持支払取組面積) ÷ (全農振農用地面積)  
60,643ha ÷ 142,150ha ≒ 43%

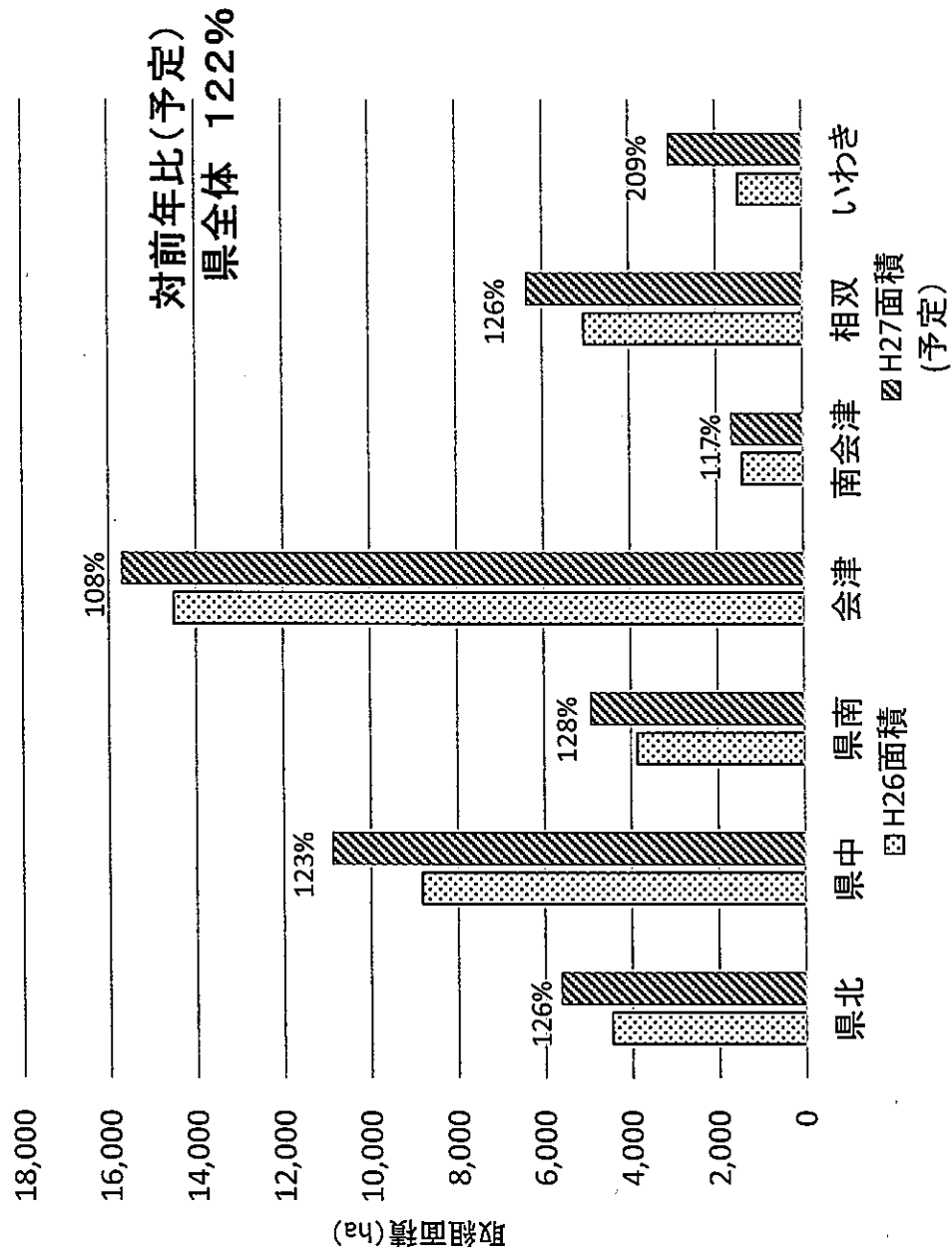
## 2 多面的機能支払交付金[資源向上(共同)]一覽表

|       | 年度  | 市町村数   | 活動組織数  |      | 交付金算定面積 (ha) |      | 農地維持       |      |         | 備考 |
|-------|-----|--------|--------|------|--------------|------|------------|------|---------|----|
|       |     |        |        | 増減率  |              | 増減率  | 支援交付金計(千円) | 増減率  | 県費(千円)  |    |
| 県北支部  | H26 | 7 市町村  | 103 組織 |      | 4,460        |      | 71,375     |      | 17,844  |    |
|       | H27 | 7 市町村  | 138 組織 |      | 5,630        |      | 90,842     |      | 22,711  |    |
|       | 増減  | 0市町村   | 35 組織  | 134% | 1,170        | 126% | 19,467     | 127% | 4,867   |    |
| 県中支部  | H26 | 11 市町村 | 138 組織 |      | 8,815        |      | 148,485    |      | 37,121  |    |
|       | H27 | 11 市町村 | 190 組織 |      | 10,879       |      | 217,284    |      | 54,321  |    |
|       | 増減  | 0市町村   | 52 組織  | 138% | 2,064        | 123% | 68,799     | 146% | 17,200  |    |
| 県南支部  | H26 | 6 市町村  | 71 組織  |      | 3,858        |      | 75,497     |      | 18,874  |    |
|       | H27 | 7 市町村  | 92 組織  |      | 4,930        |      | 101,896    |      | 25,474  |    |
|       | 増減  | 1市町村   | 21 組織  | 130% | 1,072        | 128% | 26,399     | 135% | 6,600   |    |
| 会津支部  | H26 | 12 市町村 | 279 組織 |      | 14,505       |      | 271,156    |      | 67,789  |    |
|       | H27 | 12 市町村 | 296 組織 |      | 15,692       |      | 303,764    |      | 75,941  |    |
|       | 増減  | 0市町村   | 17 組織  | 106% | 1,187        | 108% | 32,608     | 112% | 8,152   |    |
| 南会津支部 | H26 | 3 市町村  | 37 組織  |      | 1,404        |      | 28,550     |      | 7,137   |    |
|       | H27 | 3 市町村  | 44 組織  |      | 1,645        |      | 34,830     |      | 8,708   |    |
|       | 増減  | 0市町村   | 7 組織   | 119% | 241          | 117% | 6,280      | 122% | 1,570   |    |
| 相双支部  | H26 | 5 市町村  | 72 組織  |      | 5,043        |      | 71,059     |      | 17,765  |    |
|       | H27 | 6 市町村  | 89 組織  |      | 6,361        |      | 120,802    |      | 30,201  |    |
|       | 増減  | 1市町村   | 17 組織  | 124% | 1,318        | 126% | 49,743     | 170% | 12,436  |    |
| いわき支部 | H26 | 1 市町村  | 34 組織  |      | 1,469        |      | 26,347     |      | 6,587   |    |
|       | H27 | 1 市町村  | 74 組織  |      | 3,070        |      | 57,666     |      | 14,417  |    |
|       | 増減  | 0市町村   | 40 組織  | 218% | 1,601        | 209% | 31,319     | 219% | 7,830   |    |
| 採択計   | H26 | 45 市町村 | 734 組織 |      | 39,554       |      | 692,468    |      | 173,117 |    |
|       | H27 | 47 市町村 | 923 組織 |      | 48,207       |      | 927,084    |      | 231,771 |    |
|       | 増減  | 2市町村   | 189 組織 | 126% | 8,653        | 122% | 234,616    | 134% | 58,654  |    |

多面的機能支払交付金（資源向上（共同））

管内別 H26とH27（予定）取組面積について

平成27年3月18日現在



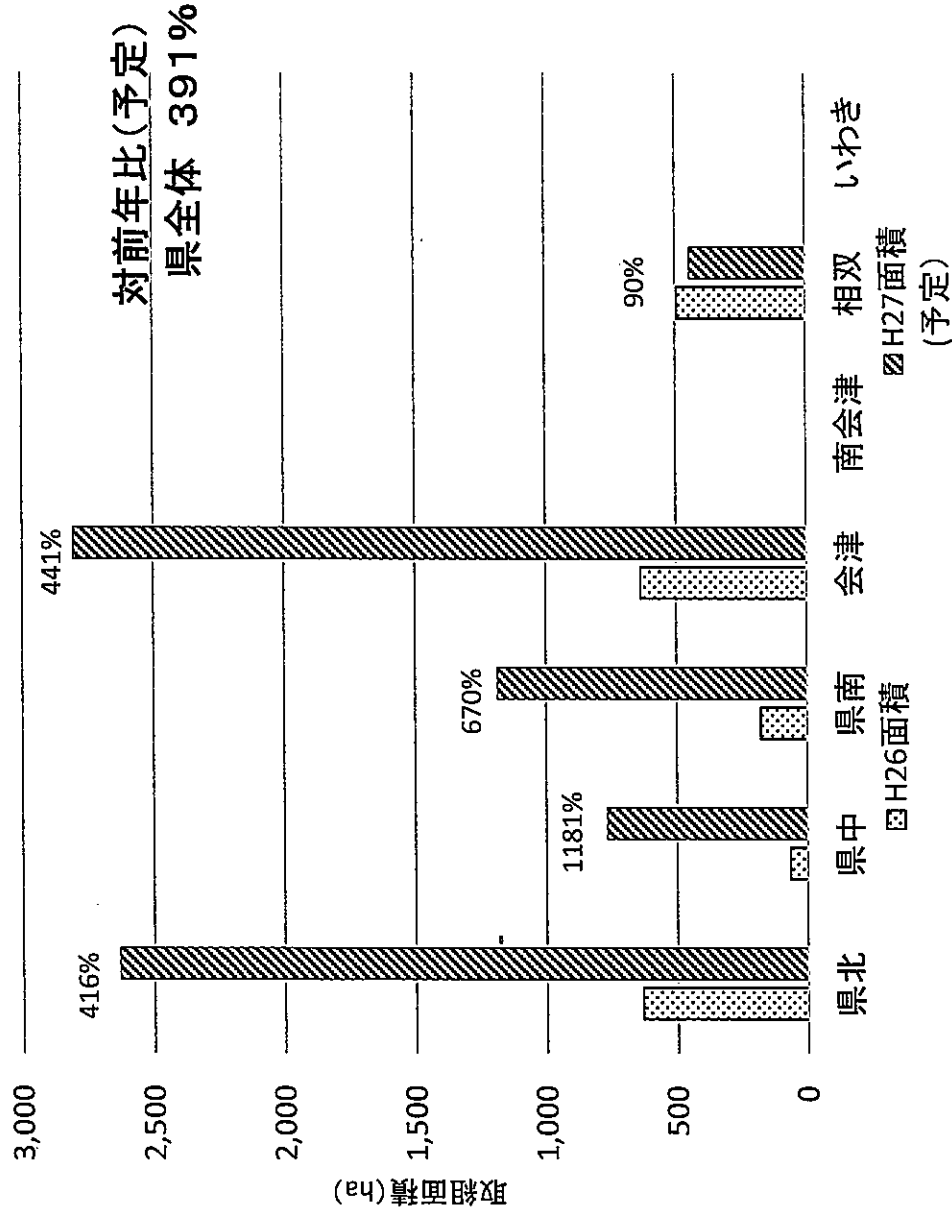
グラフ上部の値は、対前年比(H26/H25)となる

### 3 多面的機能支払交付金(施設の長寿命化等)一覧表

|       |     |        | 活動組織数 |       | 交付算定面積 (ha) |       | 長寿命化+地域資源プラン・広域化の交付金 |                       |              |       |            | 備考 |
|-------|-----|--------|-------|-------|-------------|-------|----------------------|-----------------------|--------------|-------|------------|----|
|       |     |        |       | 増減率   |             | 増減率   | 長寿命化<br>(千円)…①       | 地域資源プラン・広域化<br>(千円)…② | 交付金計(千円)…①+② | 増減率   | 県費<br>(千円) |    |
| 県北支部  | H26 | 4市町村   | 20組織  |       | 633 ha      |       | 22,995               | 0                     | 22,995       |       | 5,749      |    |
|       | H27 | 4市町村   | 51組織  |       | 2,630 ha    |       | 91,780               | 0                     | 91,780       |       | 22,945     |    |
|       | 増△減 | 市町村    | 31組織  | 255%  | 1,997 ha    | 416%  | 68,786               | 0                     | 68,786       | 399%  | 17,196     |    |
| 県中支部  | H26 | 1市町村   | 2組織   |       | 65 ha       |       | 2,860                | 0                     | 2,860        |       | 715        |    |
|       | H27 | 4市町村   | 11組織  |       | 767 ha      |       | 32,440               | 0                     | 32,440       |       | 8,110      |    |
|       | 増△減 | 3市町村   | 9組織   | 550%  | 702 ha      | 1181% | 29,580               | 0                     | 29,580       | 1134% | 7,395      |    |
| 県南支部  | H26 | 3市町村   | 4組織   |       | 177 ha      |       | 6,747                | 0                     | 6,747        |       | 1,687      |    |
|       | H27 | 4市町村   | 20組織  |       | 1,186 ha    |       | 49,113               | 0                     | 49,113       |       | 12,278     |    |
|       | 増△減 | 1市町村   | 16組織  | 500%  | 1,009 ha    | 670%  | 42,366               | 0                     | 42,366       | 728%  | 10,592     |    |
| 会津支部  | H26 | 6市町村   | 14組織  |       | 636 ha      |       | 26,213               | 400                   | 26,613       |       | 6,653      |    |
|       | H27 | 7市町村   | 57組織  |       | 2,804 ha    |       | 109,564              | 0                     | 109,564      |       | 27,391     |    |
|       | 増△減 | 1市町村   | 43組織  | -407% | 2,168 ha    | 441%  | 83,351               | △ 400                 | 82,951       | 412%  | 20,738     |    |
| 南会津支部 | H26 |        |       |       | ha          |       |                      |                       |              |       |            |    |
|       | H27 |        |       |       | ha          |       |                      |                       |              |       |            |    |
|       | 増△減 | 0市町村   | 組織    |       | 0 ha        |       |                      |                       | 0            |       | 0          |    |
| 相双支部  | H26 | 1市町村   | 6組織   |       | 492 ha      |       | 19,503               | 0                     | 19,503       |       | 4,876      |    |
|       | H27 | 1市町村   | 5組織   |       | 443 ha      |       | 17,210               | 0                     | 17,210       |       | 4,302      |    |
|       | 増△減 | 市町村    | △ 1組織 | 83%   | △ 49 ha     | 90%   |                      |                       | △ 2,293      | 88%   | △ 573      |    |
| いわき支部 | H26 | 1市町村   | 1組織   |       | 0 ha        |       | 0                    | 500                   | 500          |       | 125        |    |
|       | H27 |        | 組織    |       | 0 ha        |       | 0                    | 0                     | 0            |       | 0          |    |
|       | 増△減 | △ 1市町村 | △ 1組織 | 皆減    | 0 ha        | 皆減    | 0                    | △ 500                 | △ 500        | 皆減    | △ 125      |    |
| 採択計   | H26 | 16市町村  | 47組織  |       | 2,003 ha    |       | 78,318               | 900                   | 79,218       |       | 19,805     |    |
|       | H27 | 20市町村  | 144組織 |       | 7,830 ha    |       | 300,108              | 0                     | 300,108      |       | 75,027     |    |
|       | 増△減 | 4市町村   | 97組織  | 306%  | 5,828 ha    | 391%  | 221,790              | △ 900                 | 220,890      | 378%  | 55,222     |    |

多面的機能支払交付金（施設の長寿命化）  
管内別 H26とH27（予定）取組面積について

平成27年3月18日現在



グラフ上部の値は、対前年比(H26/H25)となる

#### 4 農地・水保全管理支払交付金(復旧活動支援交付金)一覽表

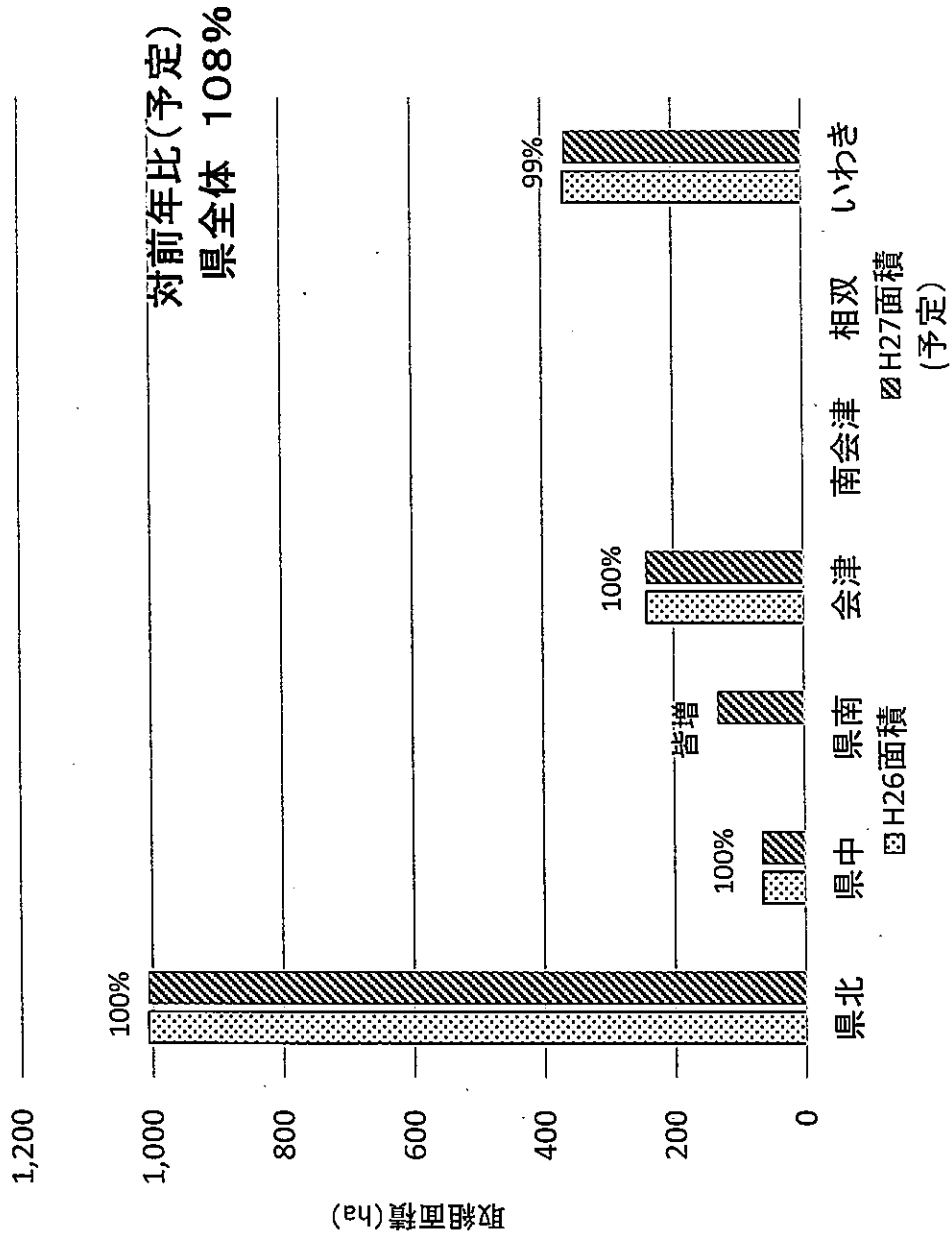
|       |     |      | 活動組織数 |      | 交付金算定面積(ha) |      | 復旧活動支援交付金  |      |            | 備考 |
|-------|-----|------|-------|------|-------------|------|------------|------|------------|----|
|       |     |      | 組織数   | 増減率  |             | 増減率  | 支援交付金計(千円) |      | 県費<br>(千円) |    |
|       |     |      |       |      |             |      | 金額         | 増減率  |            |    |
| 県北支部  | H26 | 3市町村 | 10組織  |      | 1,006 ha    |      | 31,409     |      | 7,852      |    |
|       | H27 | 3市町村 | 10組織  |      | 1,006 ha    |      | 31,409     |      | 7,852      |    |
|       | 増△減 | 市町村  | 組織    | 100% | 0 ha        | 100% | 0          | 100% | 0          |    |
| 県中支部  | H26 | 1市町村 | 1組織   |      | 65 ha       |      | 2,840      |      | 710        |    |
|       | H27 | 1市町村 | 1組織   |      | 65 ha       |      | 2,878      |      | 720        |    |
|       | 増△減 | 市町村  | 組織    | 100% | 0 ha        | 100% | 38         | 101% | 10         |    |
| 県南支部  | H26 | 市町村  | 組織    |      | 0 ha        |      | 0          |      | 0          |    |
|       | H27 | 1市町村 | 1組織   |      | 132 ha      |      | 4,000      |      | 1,000      |    |
|       | 増△減 | 1市町村 | 1組織   | 皆増   | 132 ha      | 皆増   | 4,000      | 皆増   | 1,000      |    |
| 会津支部  | H26 | 1市町村 | 6組織   |      | 241 ha      |      | 10,303     |      | 2,576      |    |
|       | H27 | 1市町村 | 6組織   |      | 241 ha      |      | 10,306     |      | 2,577      |    |
|       | 増△減 | 市町村  | 組織    | 100% | 0 ha        | 100% | 3          | 100% | 1          |    |
| 南会津支部 | H26 |      | 組織    |      | 0 ha        |      | 0          |      | 0          |    |
|       | H27 |      | 組織    |      | 0 ha        |      | 0          |      | 0          |    |
|       | 増△減 | 0市町村 | 組織    |      | 0 ha        |      | 0          |      | 0          |    |
| 相双支部  | H26 |      | 組織    |      | 0 ha        |      | 0          |      | 0          |    |
|       | H27 |      | 組織    |      | 0 ha        |      | 0          |      | 0          |    |
|       | 増△減 | 市町村  | 組織    |      | 0 ha        |      | 0          |      | 0          |    |
| いわき支部 | H26 | 1市町村 | 8組織   |      | 366 ha      |      | 10,080     |      | 2,520      |    |
|       | H27 | 1市町村 | 8組織   |      | 364 ha      |      | 10,080     |      | 2,520      |    |
|       | 増△減 | 市町村  | 組織    | 100% | △3 ha       | 99%  | 0          | 100% | 0          |    |
| 採択計   | H26 | 6市町村 | 25組織  |      | 1,678 ha    |      | 54,632     |      | 13,658     |    |
|       | H27 | 7市町村 | 26組織  |      | 1,807 ha    |      | 58,673     |      | 14,668     |    |
|       | 増△減 | 1市町村 | 1組織   | 104% | 129 ha      | 108% | 4,041      | 107% | 1,010      |    |



多面的機能支払交付金（復旧活動）

管内別 H26とH27（予定）取組面積について

平成27年3月18日現在



グラフ上部の値は、対前年比(H26/H25)となる