

下水道終末処理場放射性物質濃度モニタリング結果（県中浄化センター）脱水汚泥（H27.1月）

1 脱水汚泥 [郡山市気象データ](#)

採取 月日	核種濃度 (Bq/kg)				降雨量 (mm) (郡山)
	131I	Cs			
		134Cs	137Cs	Cs計	
1月1日	ND	71	191	262	0.0
1月2日	ND	34	91	125	0.0
1月3日	ND	32	77	109	0.0
1月4日	ND	33	96	129	0.0
1月5日	ND	20	73	93	0.0
1月6日	ND	22	69	91	0.0
1月7日	ND	60	145	205	0.0
1月8日	ND	22	84	106	0.0
1月9日	ND	21	67	88	0.0
1月10日	ND	24	59	83	0.0
1月11日	126	25	63	88	1.0
1月12日	196	34	76	110	0.0
1月13日	174	29	88	117	0.0
1月14日	146	35	57	92	0.0
1月15日	117	29	75	104	19.5
1月16日	103	50	132	182	0.0
1月17日	72	86	261	347	0.5
1月18日	62	44	164	208	0.0
1月19日	52	54	138	192	1.0
1月20日	37	49	138	187	0.0
1月21日	35	56	139	195	0.0
1月22日	30	32	114	146	1.0
1月23日	36	59	200	259	1.0
1月24日	ND	36	117	153	0.0
1月25日	31	34	92	126	0.0
1月26日	ND	26	78	104	0.0
1月27日	ND	29	68	97	4.5
1月28日	ND	47	163	210	0.0
1月29日	ND	32	97	129	0.0
1月30日	ND	31	78	109	13.5
1月31日	ND	22	72	94	0.0

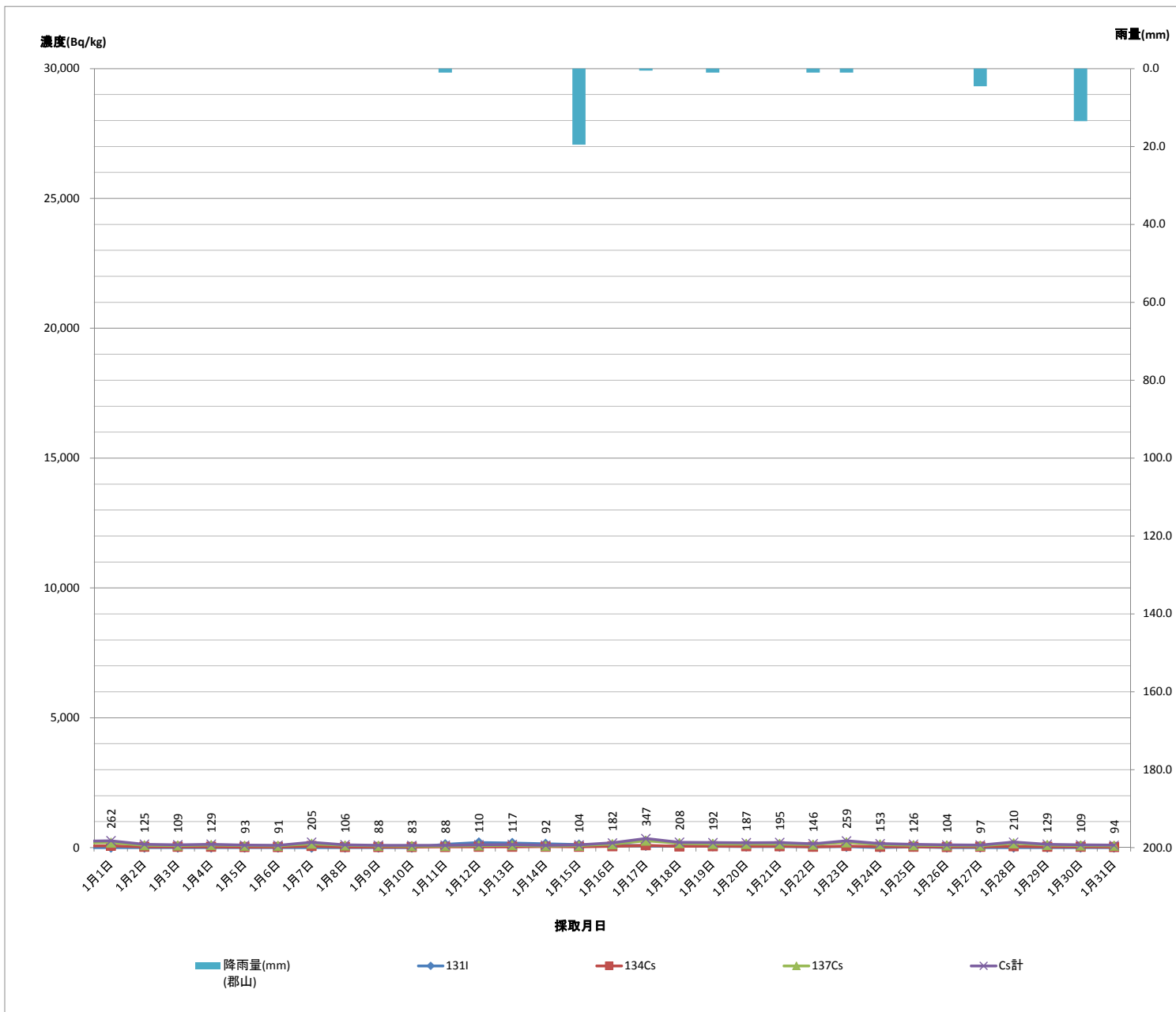
※赤字: ㈱日本化学環境センター測定

※黒字: 原子力センター福島支所測定

※青字: 下水道公社

ND: 不検出

LTD: 検出限界未満



下水道終末処理場放射性物質濃度モニタリング結果（県中浄化センター）脱水汚泥（H27.2月）

1 脱水汚泥 [郡山市気象データ](#)

採取 月日	核種濃度 (Bq/kg)				降雨量 (mm) (郡山)
	131I	Cs			
		134Cs	137Cs	Cs計	
2月1日	ND	89	256	345	0.0
2月2日	ND	34	86	120	0.0
2月3日	ND	24	62	86	0.0
2月4日	ND	36	116	152	0.0
2月5日	93	32	84	116	0.0
2月6日	172	31	86	117	0.0
2月7日	175	29	73	102	0.0
2月8日	164	23	73	96	1.0
2月9日	207	62	168	230	0.0
2月10日	194	31	91	122	0.5
2月11日	164	22	81	103	0.0
2月12日	143	27	69	96	0.0
2月13日	120	36	73	109	0.5
2月14日	113	49	126	175	0.0
2月15日	82	34	88	122	0.0
2月16日	73	24	74	98	0.0
2月17日	55	18	61	79	0.0
2月18日	46	ND	62	62	6.5
2月19日	52	101	279	380	0.5
2月20日	41	38	100	138	0.0
2月21日	40	36	118	154	0.0
2月22日	29	28	78	106	0.0
2月23日	26	29	82	111	0.5
2月24日	25	28	95	123	0.0
2月25日	27	27	78	105	0.0
2月26日	ND	17	60	77	4.5
2月27日	ND	46	153	199	1.0
2月28日	ND	54	127	181	0.0

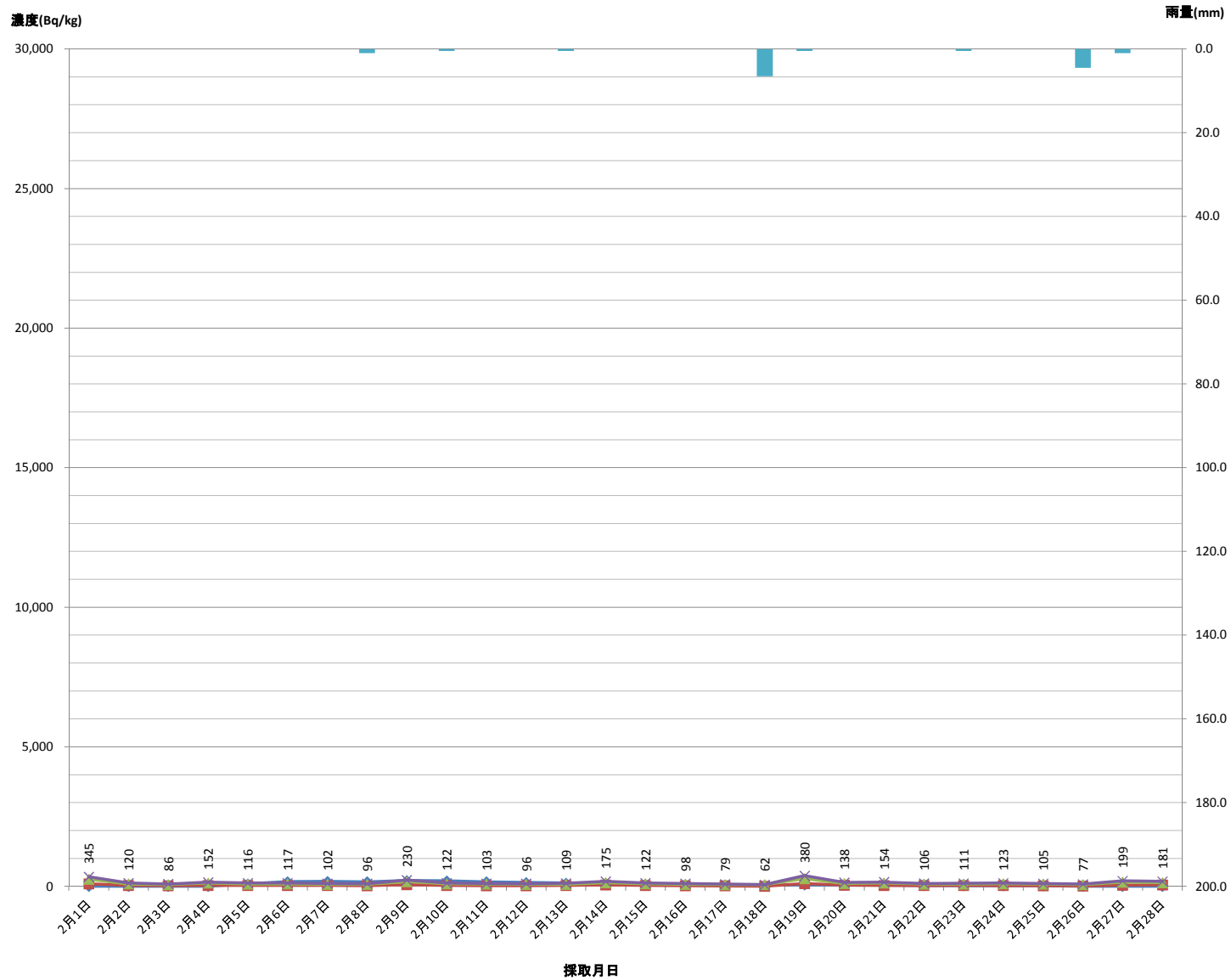
※赤字: ㈱日本化学環境センター測定

※黒字: 原子力センター福島支所測定

※青字: 下水道公社

ND: 不検出

LTD: 検出限界未満



降雨量(mm)
(郡山)

131I

134Cs

137Cs

Cs計

下水道終末処理場放射性物質濃度モニタリング結果（県中浄化センター）脱水汚泥（H27.3月）

1 脱水汚泥 [郡山市気象データ](#)

採取月日	核種濃度 (Bq/kg)				降雨量 (mm) (郡山)
	131I	Cs			
		134Cs	137Cs	Cs計	
3月1日	ND	31	93	124	21.0
3月2日	ND	69	219	288	0.5
3月3日	ND	92	303	395	0.5
3月4日	ND	48	164	212	10.5
3月5日	ND	75	263	338	0.0
3月6日	ND	48	156	204	0.0
3月7日	ND	31	123	154	2.5
3月8日	ND	61	197	258	0.0
3月9日	ND	50	161	211	22.5
3月10日	ND	60	186	246	7.0
3月11日	ND	127	382	509	3.0
3月12日	ND	104	321	425	0.0
3月13日	ND	62	211	273	1.0
3月14日	ND	55	202	257	0.0
3月15日	ND	53	168	221	0.0
3月16日	ND	45	149	194	0.0
3月17日	ND	44	146	190	0.0
3月18日	ND	74	215	289	0.0
3月19日	ND	38	124	162	11.0
3月20日	ND	71	209	280	0.0
3月21日	ND	40	140	180	0.0
3月22日	ND	50	171	221	0.0
3月23日	ND	38	105	143	0.5
3月24日	ND	39	115	154	0.0
3月25日	ND	39	112	151	0.0
3月26日	ND	29	102	131	0.0
3月27日	ND	33	95	128	0.0
3月28日	ND	32	100	132	0.0
3月29日	ND	53	168	221	0.0
3月30日	ND	30	85	115	0.0
3月31日	ND	30	96	126	0.0

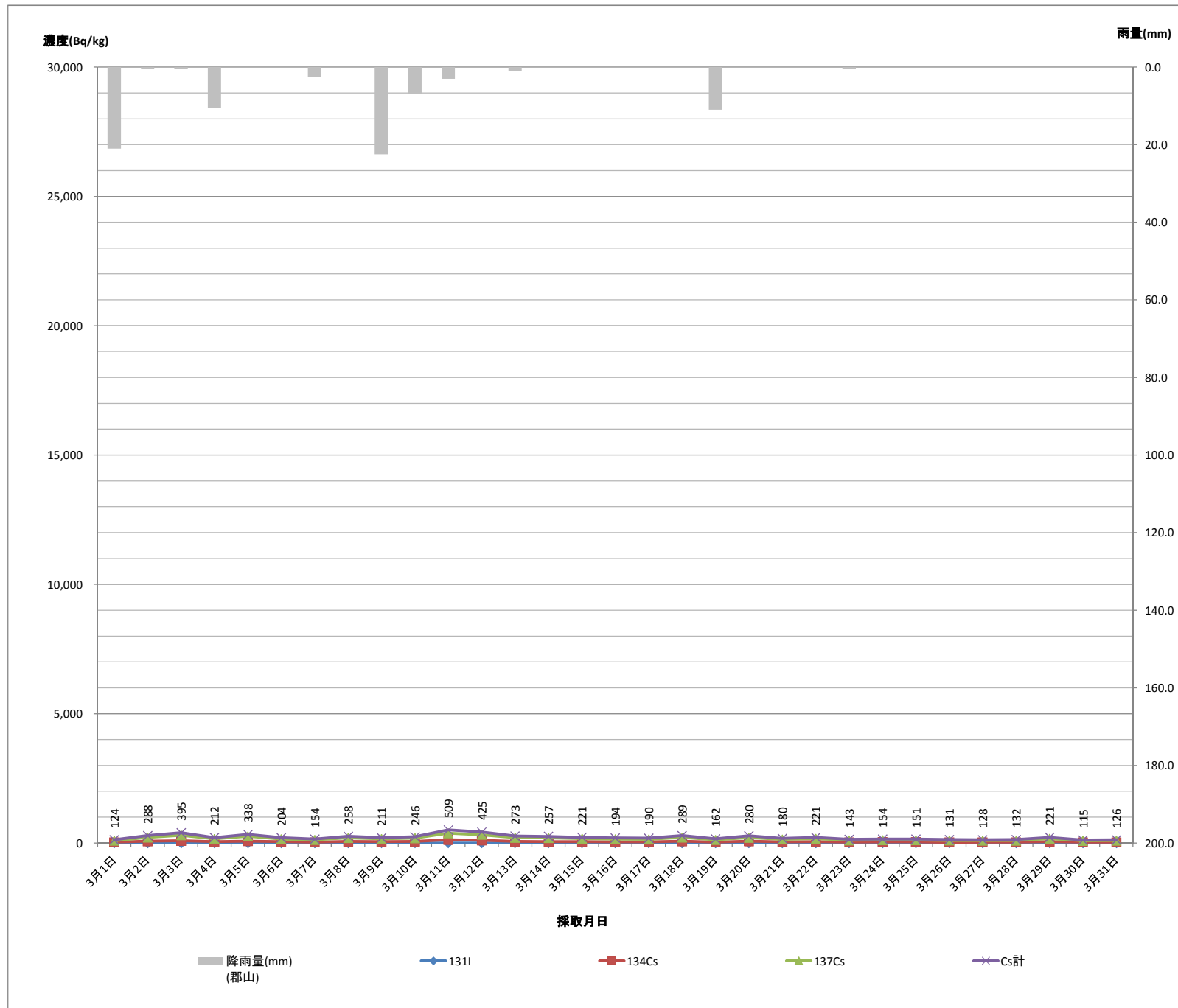
※赤字: (株)日本化学環境センター測定

※黒字: 原子力センター福島支所測定

※青字: 下水道公社

ND: 不検出

LTD: 検出限界未満



下水道終末処理場放射性物質濃度モニタリング結果（県中浄化センター）脱水汚泥（H27.4月）

1 脱水汚泥 [郡山市気象データ](#)

採取月日	核種濃度(Bq/kg)				降雨量 (mm) (郡山)
	131I	Cs			
		134Cs	137Cs	Cs計	
4月1日	ND	22	82	104	8.0
4月2日	ND	57	186	243	0.0
4月3日	ND	34	128	162	0.0
4月4日	ND	25	87	112	0.0
4月5日	ND	34	82	116	7.0
4月6日	ND	58	172	230	1.5
4月7日	ND	24	69	93	2.0
4月8日	ND	37	128	165	1.0
4月9日	ND	18	84	102	0.0
4月10日	ND	30	84	114	3.5
4月11日	ND	22	80	102	12.0
4月12日	ND	74	170	244	0.0
4月13日	ND	27	73	100	16.0
4月14日	ND	41	145	186	11.5
4月15日	ND	63	179	242	13.5
4月16日	34	69	203	272	0.5
4月17日	ND	81	241	322	0.0
4月18日	ND	68	221	289	0.0
4月19日	ND	56	180	236	0.0
4月20日	ND	35	101	136	13.5
4月21日	ND	76	240	316	5.5
4月22日	ND	62	188	250	0.0
4月23日	ND	58	181	239	0.0
4月24日	ND	40	117	157	0.0
4月25日	ND	46	167	213	0.0
4月26日	240	41	115	156	0.0
4月27日	354	38	118	156	0.0
4月28日	299	42	103	145	0.0
4月29日	226	33	112	145	0.0
4月30日	173	28	84	112	0.0

※赤字: ㈱日本化学環境センター測定

※黒字: 原子力センター福島支所測定

※青字: 下水道公社

ND: 不検出

LTD: 検出限界未満

