

新しい道路(若松西バイパス)を造っています。

【全体計画】

道路改良 L=2.2km
W=13.0(25.0)m

- ・橋梁工 N=1箇所
- ・ボックスカルバート N=3箇所

【H28工事概要】

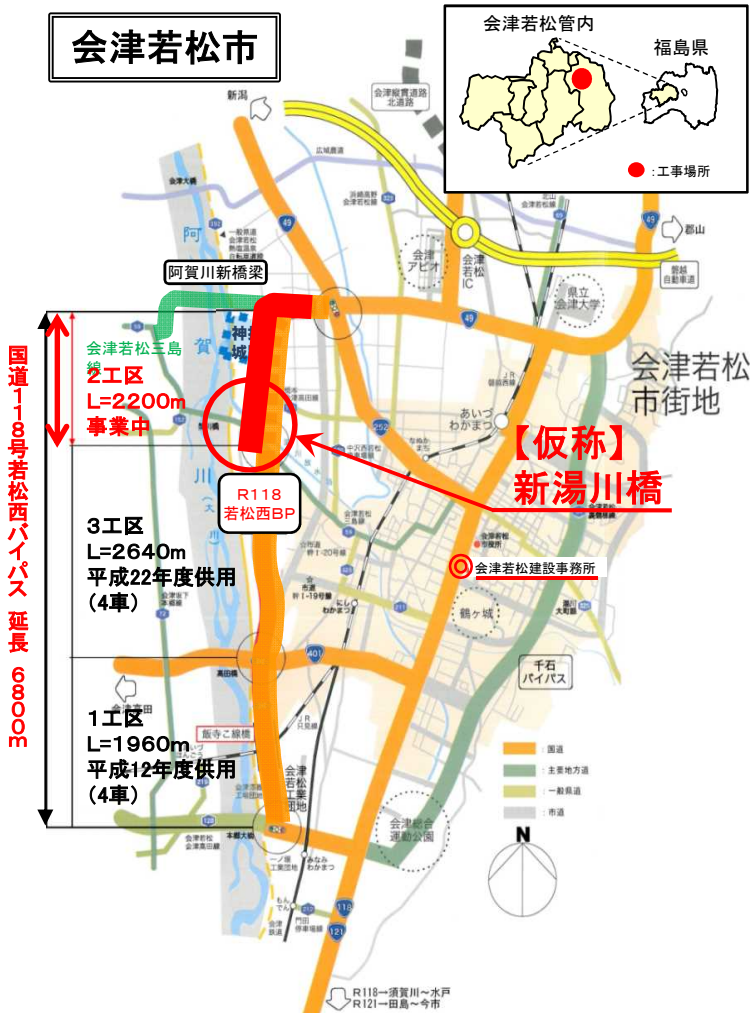
橋梁上部工
改良工 L=660.0m
舗装工 L=433.4m

【現場状況】

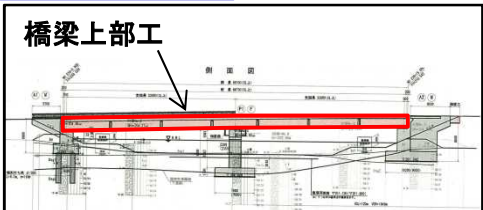
現在は橋梁上部の桁架設が完了し、**床版工**及び**道路の改良工**を行っています。



部分供用予定
(県道会津若松三島線
～県道橋本会津高田線)
平成28年内

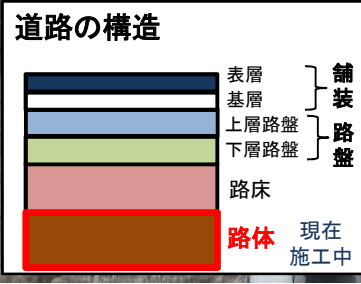


**新湯川橋(仮称)
上部工**



※9月21日の状況写真です。

**道路の改良工
(路体)**



※この事業に関するお問い合わせ先
会津若松建設事務所 道路課 TEL)0242-29-5440