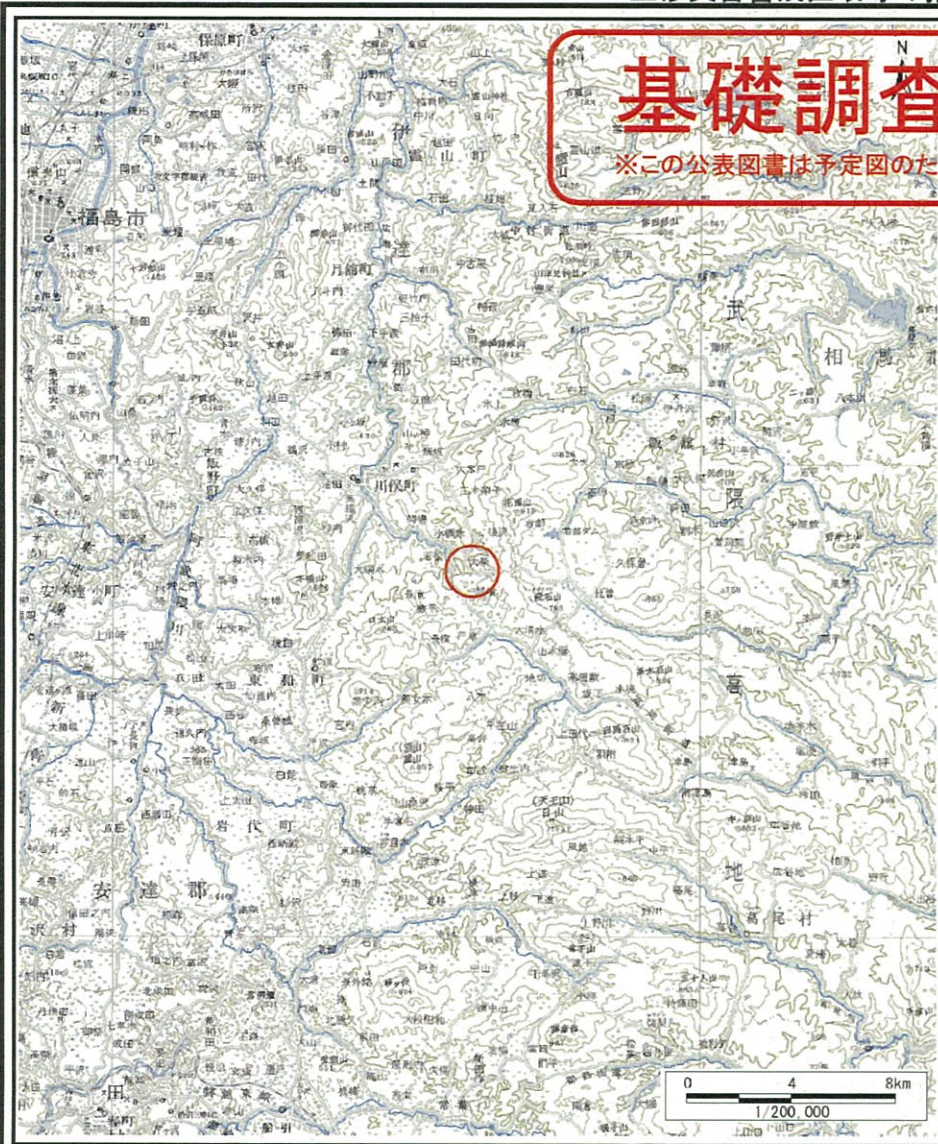
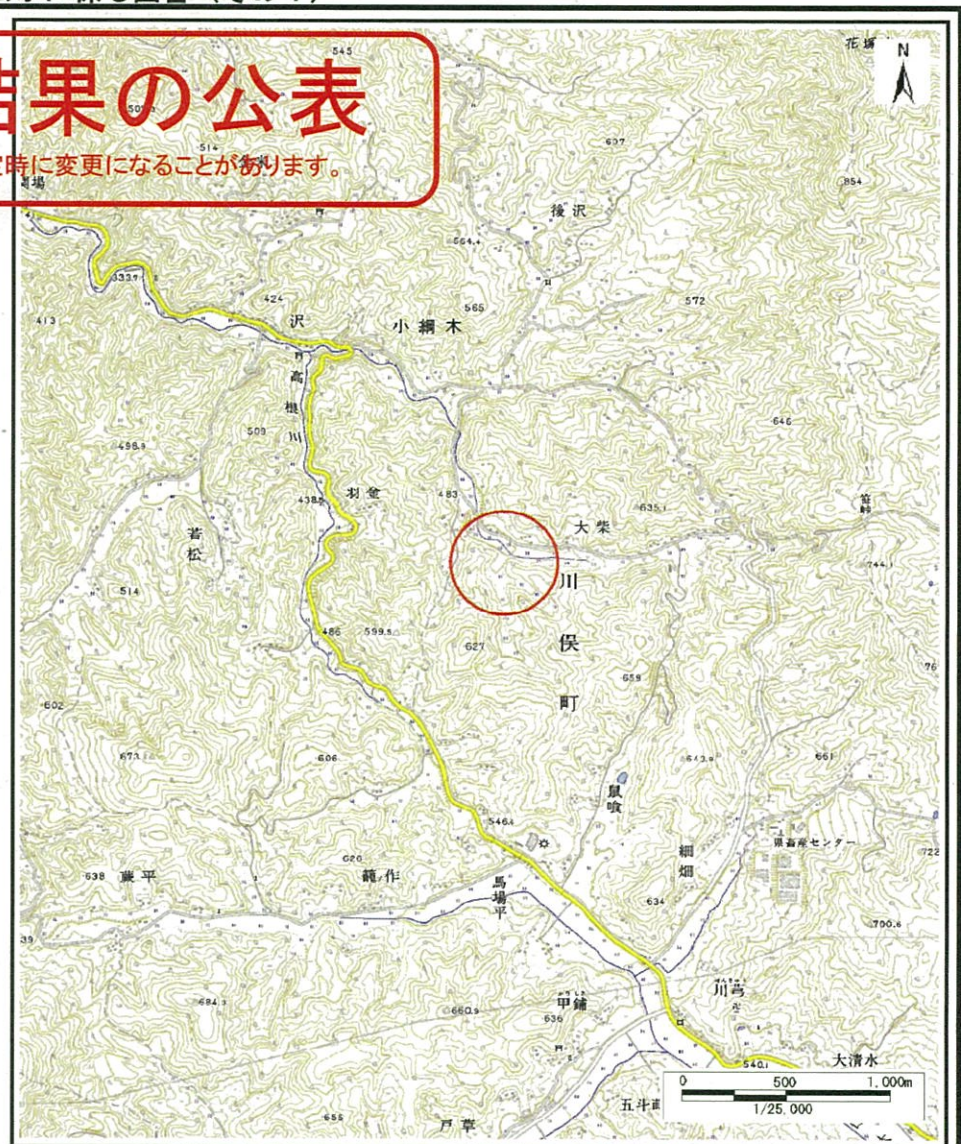


基礎調査結果の公表

※この公表図書は予定図のため、指定時に変更になることがあります。



(1/200,000)



(1/25,000)

様式-1 (土)

土砂災害警戒区域・土砂災害特別警戒区域 位置図

自然現象の種類	土石流
溪流番号	10308B0158
溪流名	大森山沢
所在地	伊達郡川俣町小綱木字大森山

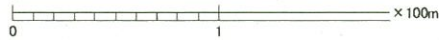
この地図は、国土地理院長の承認を得て、同院発行の電子地形図25000及び電子地形図200000を複製したものである。(承認番号 平28情複、第857号)

基礎調査結果の公表

※この公表図書は予定図のため、指定時に変更になることがあります。



特別警戒区域なし



様式-2(土) 土砂災害警戒区域・土砂災害特別警戒区域図	土砂災害警戒区域 (土砂災害防止法施行令第2条の基準に該当する区域)		N 縮尺 1:2,500	自然現象の種類 土石流	溪流番号 10308B0158
	土砂災害特別警戒区域 (土砂災害防止法施行令第2条の基準に該当する区域)			告示番号 公表日	溪流名 大森山沢
	上記以外の区域			告示年月日 H29.7.7	所在地 伊達郡川俣町小綱木字大森山