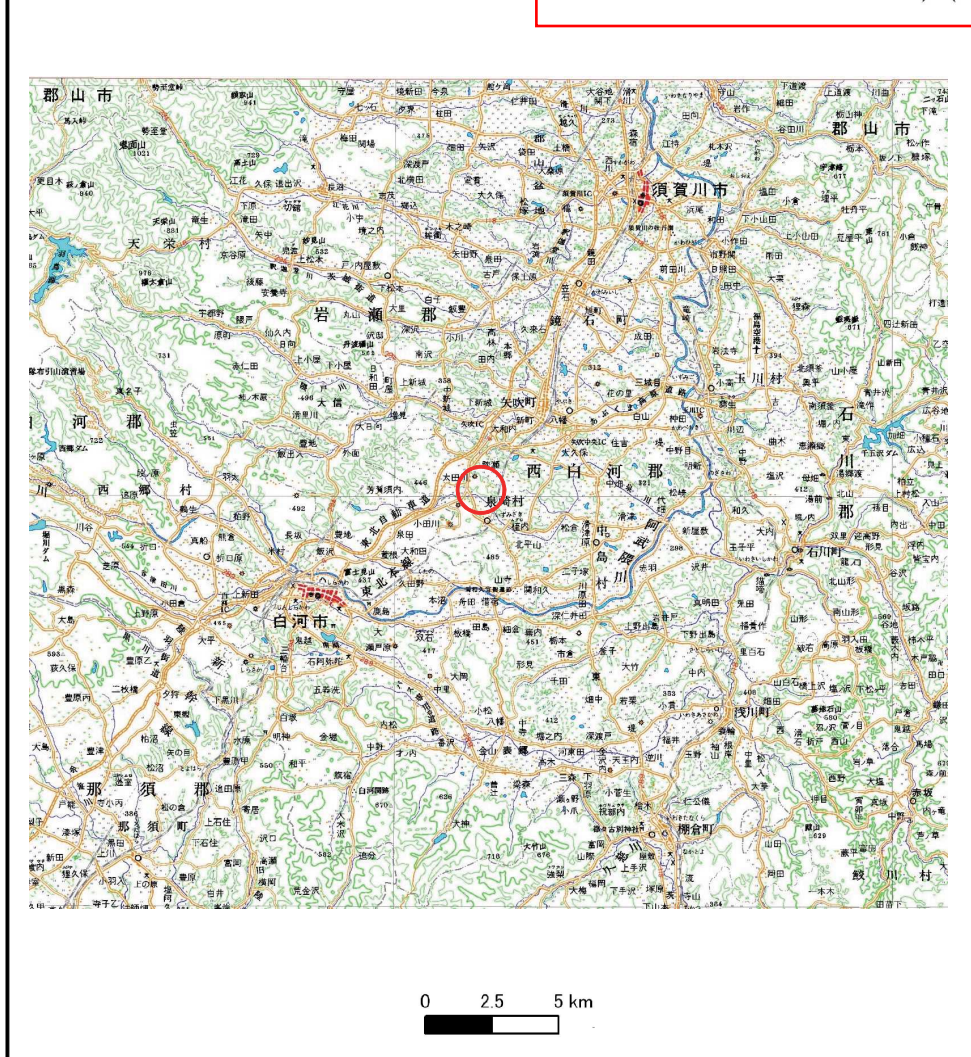


# 基礎調査結果の公表

\* この公示図書は予定図のため、指定時に変更になることがあります。



(1/200,000)




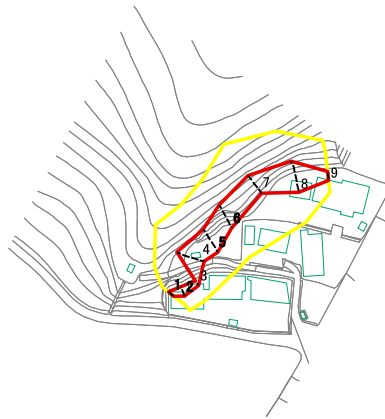
(1/25,000)

様式-1(急) 土砂災害警戒区域・土砂災害特別警戒区域 位置図	自然現象の種類	急傾斜地の崩壊
	箇所番号	1129
	箇所名	根岸裏山
	所在地	福島県西白河郡泉崎町泉崎山

「この地図は、国土地理院長の承認を得て、同院発行の数値地図200000(地図画像)、及び電子地形図25000を複製したものである。(承認番号 平28情複、第1306号)」

# 基礎調査結果の公表

\*この公示図書は予定図のため、指定時に変更になることがあります。



図中の数字は横断測線番号を示す

様式-2(急) 土砂災害警戒区域・土砂災害特別警戒区域 区域図(その1)	土砂災害警戒区域 (土砂災害防止法施行令第二条の基準に該当する区域)		N 縮尺 1:2,500	自然現象の種類	急傾斜地の崩壊	箇所番号	1129
	土砂災害特別警戒区域 (土砂災害防止法施行令第三条の基準に該当する区域)			告示番号	公表年月日	箇所名	根岸裏山
	土砂災害特別警戒区域 (土砂災害防止法施行令第三条の基準に該当する区域)			告示年月日	平成29年8月9日	所在地	福島県西白河郡泉崎崎宇根岸裏山
	土砂災害特別警戒区域 (土砂災害防止法施行令第三条の基準に該当する区域)						