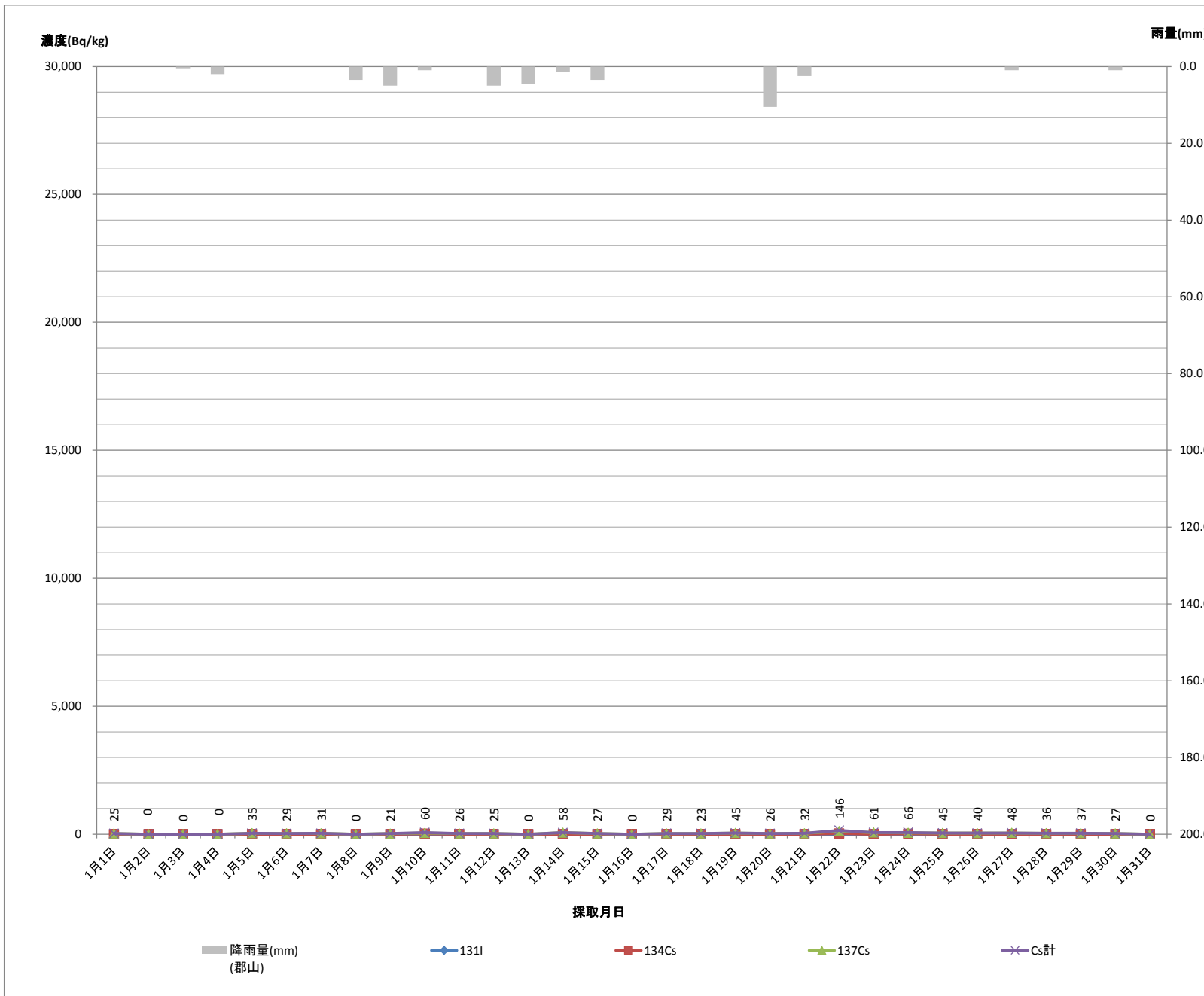


下水道終末処理場放射性物質濃度モニタリング結果（県中浄化センター）脱水汚泥（H29.1月）

1 脱水汚泥 [郡山市気象データ](#)

採取月日	核種濃度 (Bq/kg)				降雨量 (mm) (郡山)
	131I	Cs			
		134Cs	137Cs	Cs計	
1月1日	ND	ND	25	25	0.0
1月2日	ND	ND	ND	ND	0.0
1月3日	ND	ND	ND	ND	0.5
1月4日	ND	ND	ND	ND	2.0
1月5日	ND	ND	35	35	0.0
1月6日	ND	ND	29	29	0.0
1月7日	ND	ND	31	31	0.0
1月8日	ND	ND	ND	ND	3.5
1月9日	ND	ND	21	21	5.0
1月10日	ND	17	43	60	1.0
1月11日	ND	ND	26	26	0.0
1月12日	ND	ND	25	25	5.0
1月13日	ND	ND	ND	ND	4.5
1月14日	ND	ND	58	58	1.5
1月15日	ND	ND	27	27	3.5
1月16日	ND	ND	ND	ND	0.0
1月17日	ND	ND	29	29	0.0
1月18日	ND	ND	23	23	0.0
1月19日	ND	ND	45	45	0.0
1月20日	ND	ND	26	26	10.5
1月21日	ND	ND	32	32	2.5
1月22日	ND	27	119	146	0.0
1月23日	ND	ND	61	61	0.0
1月24日	ND	14	52	66	0.0
1月25日	ND	ND	45	45	0.0
1月26日	ND	ND	40	40	0.0
1月27日	ND	ND	48	48	1.0
1月28日	ND	ND	36	36	0.0
1月29日	ND	ND	37	37	0.0
1月30日	ND	ND	27	27	1.0
1月31日	ND	ND	ND	ND	0.0



※青字: 下水道公社

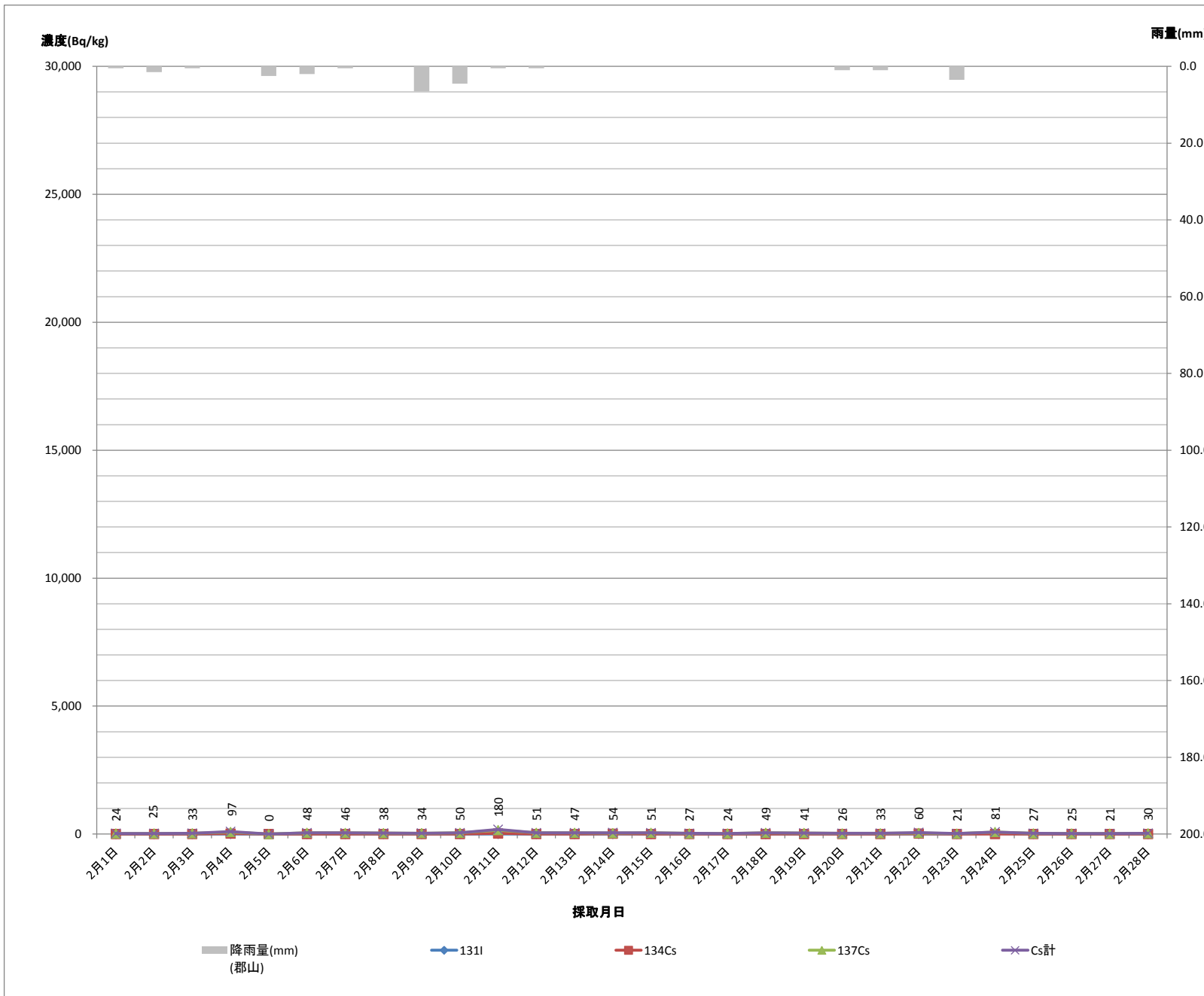
ND: 不検出

LTD: 検出限界未滿

下水道終末処理場放射性物質濃度モニタリング結果（県中浄化センター）脱水汚泥（H29.2月）

1 脱水汚泥 [郡山市気象データ](#)

採取 月日	核種濃度 (Bq/kg)				降雨量 (mm) (郡山)
	131I	Cs			
		134Cs	137Cs	Cs計	
2月1日	ND	ND	24	24	0.5
2月2日	ND	ND	25	25	1.5
2月3日	ND	ND	33	33	0.5
2月4日	ND	17	80	97	0.0
2月5日	ND	ND	ND	ND	2.5
2月6日	ND	ND	48	48	2.0
2月7日	ND	ND	46	46	0.5
2月8日	ND	ND	38	38	0.0
2月9日	ND	ND	34	34	6.5
2月10日	ND	ND	50	50	4.5
2月11日	ND	27	153	180	0.5
2月12日	ND	ND	51	51	0.5
2月13日	ND	ND	47	47	0.0
2月14日	ND	14	40	54	0.0
2月15日	ND	ND	51	51	0.0
2月16日	ND	ND	27	27	0.0
2月17日	ND	ND	24	24	0.0
2月18日	ND	ND	49	49	0.0
2月19日	ND	ND	41	41	0.0
2月20日	ND	ND	26	26	1.0
2月21日	ND	ND	33	33	1.0
2月22日	ND	16	44	60	0.0
2月23日	ND	ND	21	21	3.5
2月24日	21	ND	81	81	0.0
2月25日	ND	ND	27	27	0.0
2月26日	ND	ND	25	25	0.0
2月27日	ND	ND	21	21	0.0
2月28日	ND	ND	30	30	0.0



※青字: 下水道公社

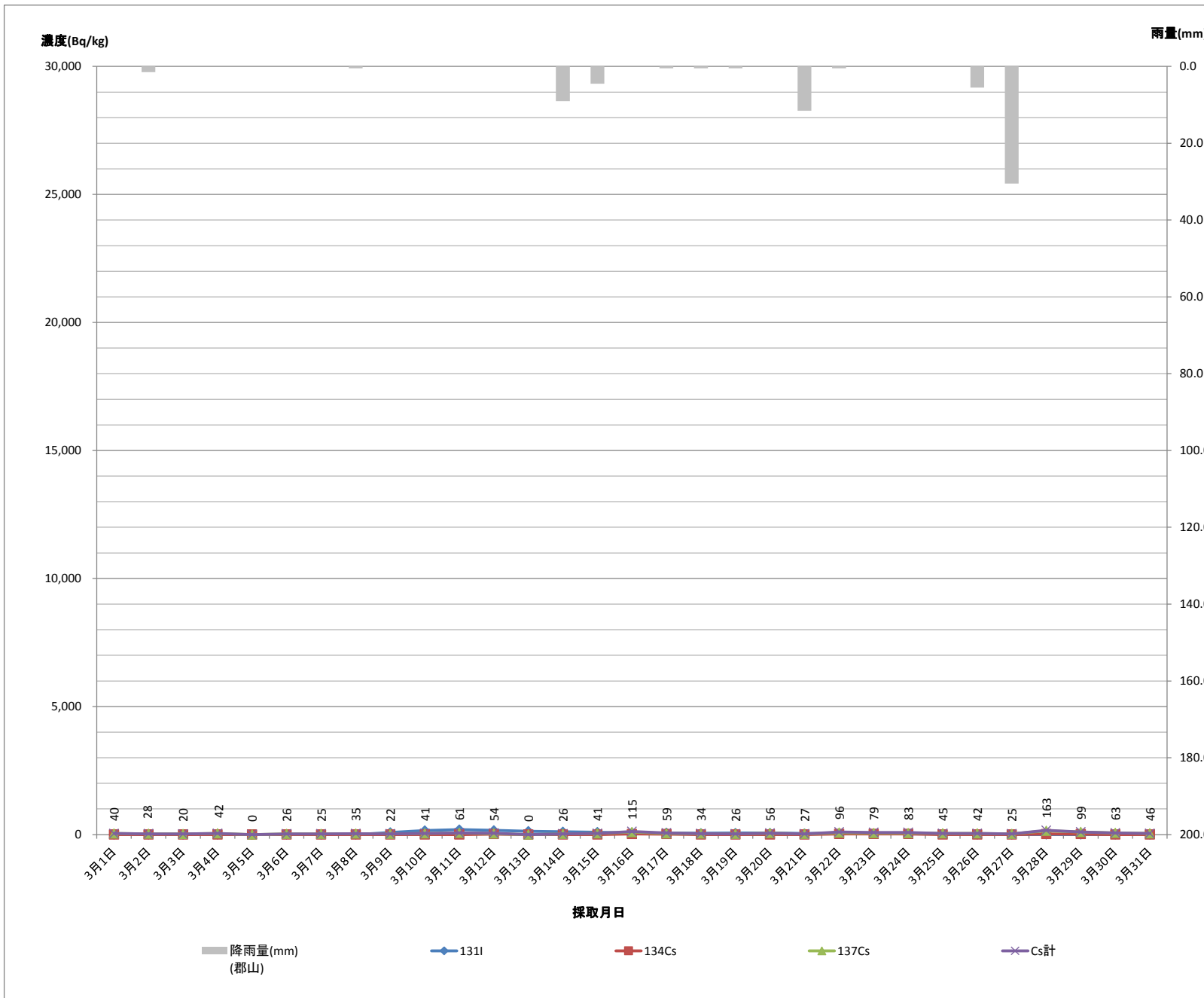
ND: 不検出

LTD: 検出限界未滿

下水道終末処理場放射性物質濃度モニタリング結果（県中浄化センター）脱水汚泥（H29.3月）

1 脱水汚泥 [郡山市気象データ](#)

採取月日	核種濃度 (Bq/kg)				降雨量 (mm) (郡山)
	131I	Cs			
		134Cs	137Cs	Cs計	
3月1日	ND	ND	40	40	0.0
3月2日	ND	ND	28	28	1.5
3月3日	ND	ND	20	20	0.0
3月4日	ND	ND	42	42	0.0
3月5日	ND	ND	ND	ND	0.0
3月6日	ND	ND	26	26	0.0
3月7日	ND	ND	25	25	0.0
3月8日	ND	ND	35	35	0.5
3月9日	81	ND	22	22	0.0
3月10日	155	ND	41	41	0.0
3月11日	191	ND	61	61	0.0
3月12日	162	17	37	54	0.0
3月13日	131	ND	ND	ND	0.0
3月14日	106	ND	26	26	9.0
3月15日	91	ND	41	41	4.5
3月16日	65	20	95	115	0.0
3月17日	65	17	42	59	0.5
3月18日	49	ND	34	34	0.5
3月19日	57	ND	26	26	0.5
3月20日	58	ND	56	56	0.0
3月21日	40	ND	27	27	11.5
3月22日	46	23	73	96	0.5
3月23日	40	22	57	79	0.0
3月24日	27	25	58	83	0.0
3月25日	23	ND	45	45	0.0
3月26日	ND	ND	42	42	5.5
3月27日	ND	ND	25	25	30.5
3月28日	ND	20	143	163	0.0
3月29日	ND	17	99	99	0.0
3月30日	ND	ND	63	63	0.0
3月31日	ND	ND	46	46	0.0



※青字: 下水道公社

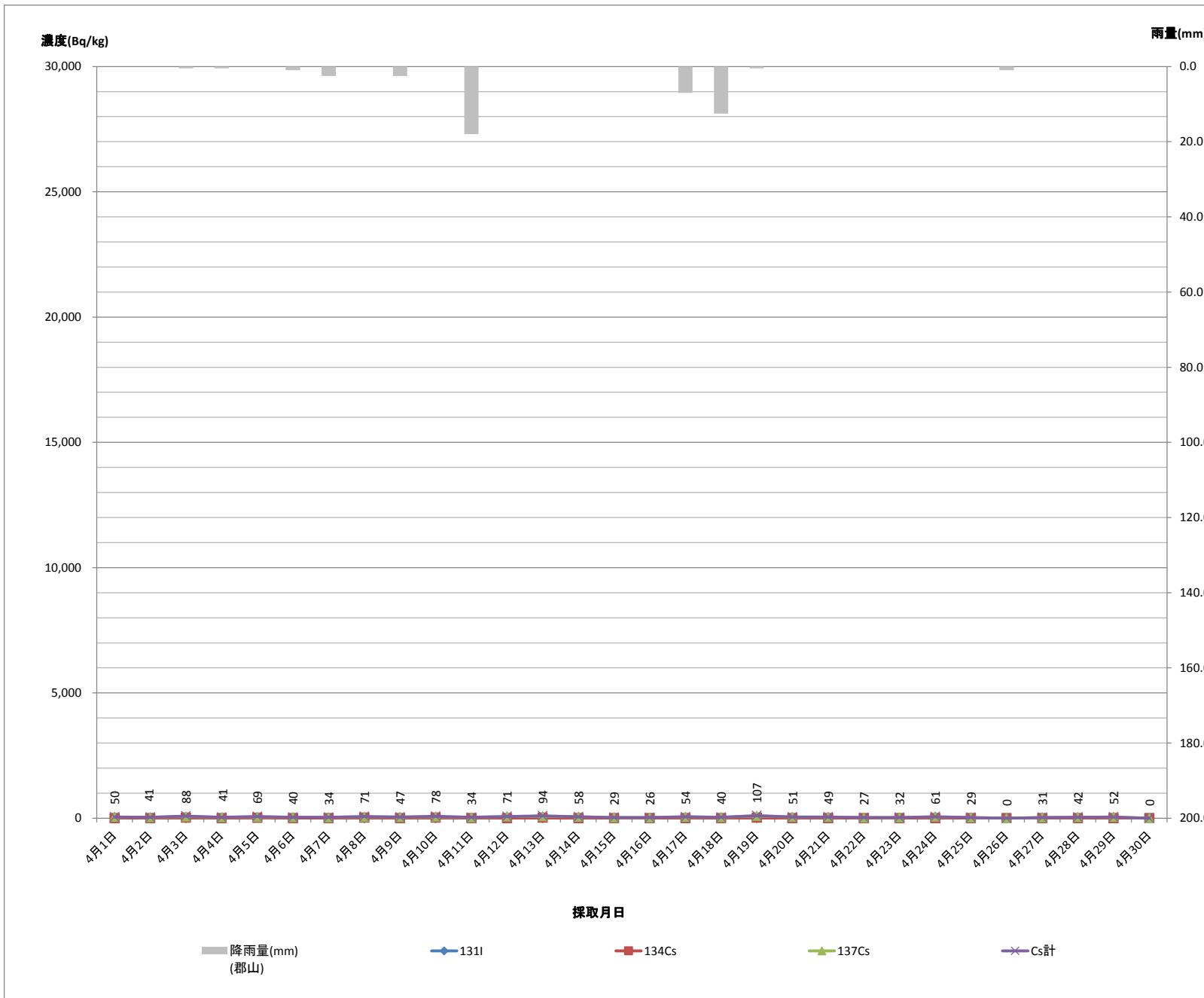
ND: 不検出

LTD: 検出限界未滿

下水道終末処理場放射性物質濃度モニタリング結果（県中浄化センター）脱水汚泥（H29.4月）

1 脱水汚泥 [郡山市気象データ](#)

採取月日	核種濃度 (Bq/kg)				降雨量 (mm) (郡山)
	131I	Cs			
		134Cs	137Cs	Cs計	
4月1日	ND	ND	50	50	0.0
4月2日	ND	ND	41	41	0.0
4月3日	ND	21	67	88	0.5
4月4日	ND	ND	41	41	0.5
4月5日	20	15	54	69	0.0
4月6日	22	ND	40	40	1.0
4月7日	ND	ND	34	34	2.5
4月8日	ND	17	54	71	0.0
4月9日	ND	ND	47	47	2.5
4月10日	ND	17	61	78	0.0
4月11日	ND	ND	34	34	18.0
4月12日	ND	ND	71	71	0.0
4月13日	ND	19	75	94	0.0
4月14日	ND	ND	58	58	0.0
4月15日	ND	ND	29	29	0.0
4月16日	ND	ND	26	26	0.0
4月17日	ND	ND	54	54	7.0
4月18日	ND	ND	40	40	12.5
4月19日	ND	18	89	107	0.5
4月20日	ND	ND	51	51	0.0
4月21日	ND	ND	49	49	0.0
4月22日	ND	ND	27	27	0.0
4月23日	ND	ND	32	32	0.0
4月24日	ND	ND	61	61	0.0
4月25日	ND	ND	29	29	0.0
4月26日	ND	ND	ND	ND	1.0
4月27日	ND	ND	31	31	0.0
4月28日	ND	ND	42	42	0.0
4月29日	ND	ND	52	52	0.0
4月30日	ND	ND	ND	ND	0.0



※青字: 下水道公社

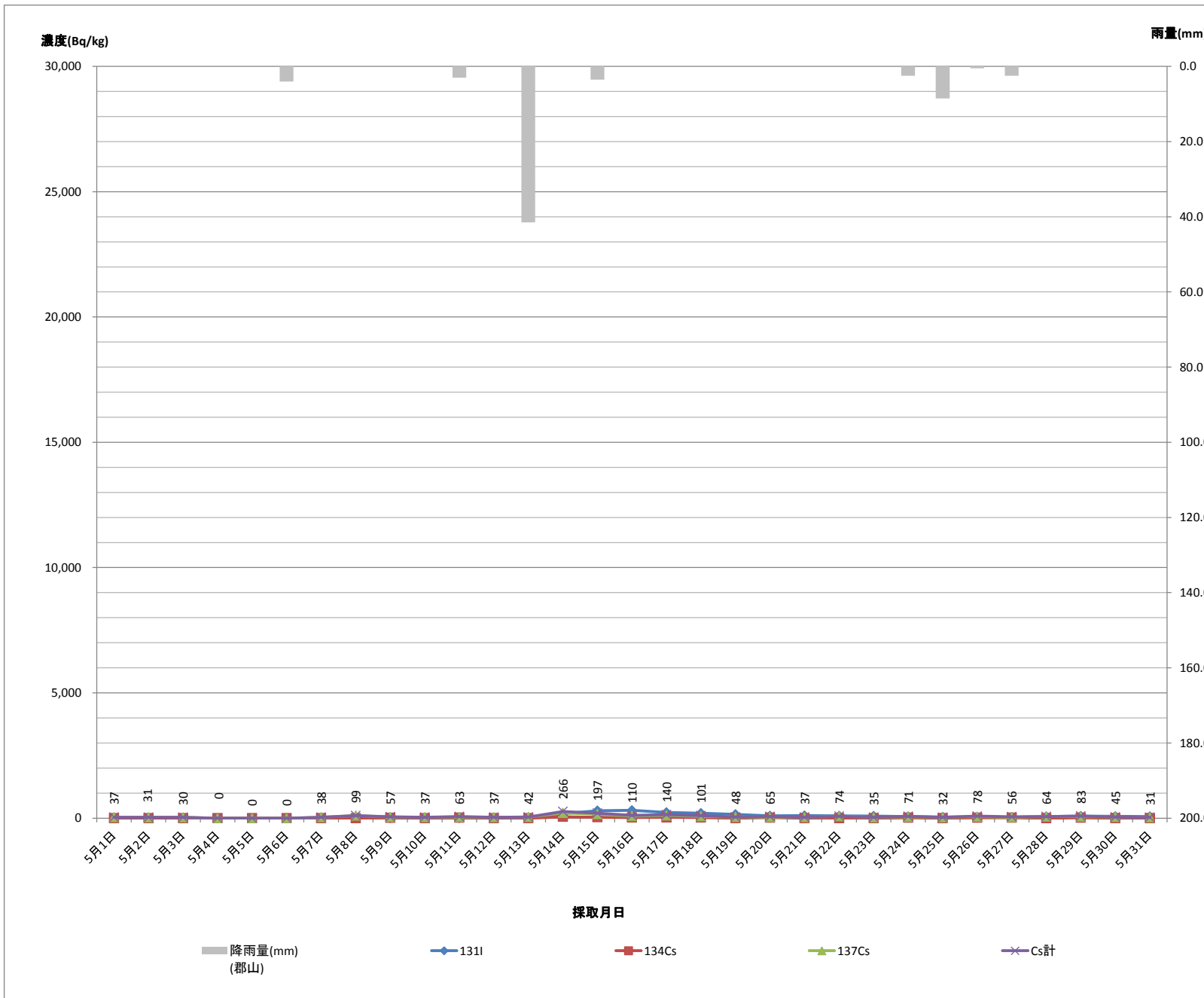
ND: 不検出

LTD: 検出限界未満

下水道終末処理場放射性物質濃度モニタリング結果（県中浄化センター）脱水汚泥（H29.5月）

1 脱水汚泥 [郡山市気象データ](#)

採取月日	核種濃度 (Bq/kg)				降雨量 (mm) (郡山)
	131I	Cs			
		134Cs	137Cs	Cs計	
5月1日	ND	ND	37	37	0.0
5月2日	ND	ND	31	31	0.0
5月3日	ND	ND	30	30	0.0
5月4日	ND	ND	ND	ND	0.0
5月5日	ND	ND	ND	ND	0.0
5月6日	ND	ND	ND	ND	4.0
5月7日	ND	ND	38	38	0.0
5月8日	ND	ND	99	99	0.0
5月9日	ND	15	42	57	0.0
5月10日	ND	ND	37	37	0.0
5月11日	ND	19	44	63	3.0
5月12日	ND	ND	37	37	0.0
5月13日	ND	ND	42	42	41.5
5月14日	176	55	211	266	0.0
5月15日	297	37	160	197	3.5
5月16日	309	24	86	110	0.0
5月17日	230	32	108	140	0.0
5月18日	197	27	74	101	0.0
5月19日	151	ND	48	48	0.0
5月20日	88	21	44	65	0.0
5月21日	101	ND	37	37	0.0
5月22日	87	ND	74	74	0.0
5月23日	83	ND	35	35	0.0
5月24日	62	17	54	71	2.5
5月25日	47	ND	32	32	8.5
5月26日	45	19	59	78	0.5
5月27日	38	18	38	56	2.5
5月28日	67	ND	64	64	0.0
5月29日	80	17	66	83	0.0
5月30日	68	ND	45	45	0.0
5月31日	65	ND	31	31	0.0



※青字: 下水道公社

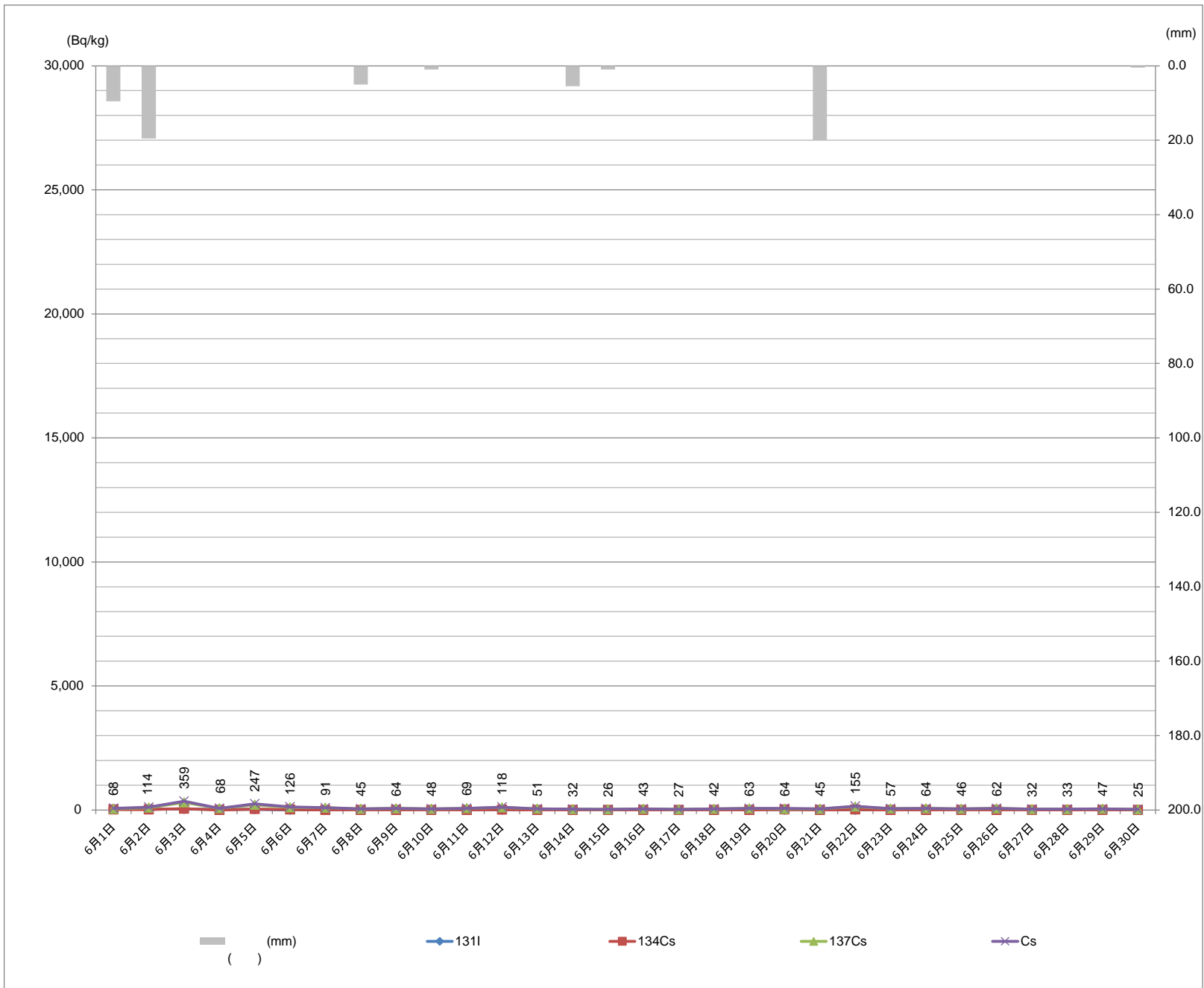
ND: 不検出

LTD: 検出限界未満

下水道終末処理場放射性物質濃度モニタリング結果（県中浄化センター）脱水汚泥（H29.6月）

1 脱水汚泥

採取 月日	核種濃度 (Bq/kg)				降雨量 (mm) (郡山)
	131I	Cs			
		134Cs	137Cs	Cs計	
6月1日	45	20	48	68	9.5
6月2日	39	19	95	114	19.5
6月3日	33	54	305	359	0.0
6月4日	29	ND	68	68	0.0
6月5日	24	39	208	247	0.0
6月6日	ND	22	104	126	0.0
6月7日	ND	ND	91	91	0.0
6月8日	ND	ND	45	45	5.0
6月9日	ND	ND	64	64	0.0
6月10日	ND	ND	48	48	1.0
6月11日	ND	ND	69	69	0.0
6月12日	ND	16	102	118	0.0
6月13日	ND	ND	51	51	0.0
6月14日	ND	ND	32	32	5.5
6月15日	ND	ND	26	26	1.0
6月16日	ND	ND	43	43	0.0
6月17日	ND	ND	27	27	0.0
6月18日	ND	ND	42	42	0.0
6月19日	ND	ND	63	63	0.0
6月20日	ND	20	44	64	0.0
6月21日	ND	ND	45	45	20.0
6月22日	ND	21	134	155	0.0
6月23日	ND	ND	57	57	0.0
6月24日	ND	ND	64	64	0.0
6月25日	ND	ND	46	46	0.0
6月26日	ND	ND	62	62	0.0
6月27日	ND	ND	32	32	0.0
6月28日	ND	ND	33	33	0.0
6月29日	ND	ND	47	47	0.0
6月30日	ND	ND	25	25	0.5



ND:

LTD: