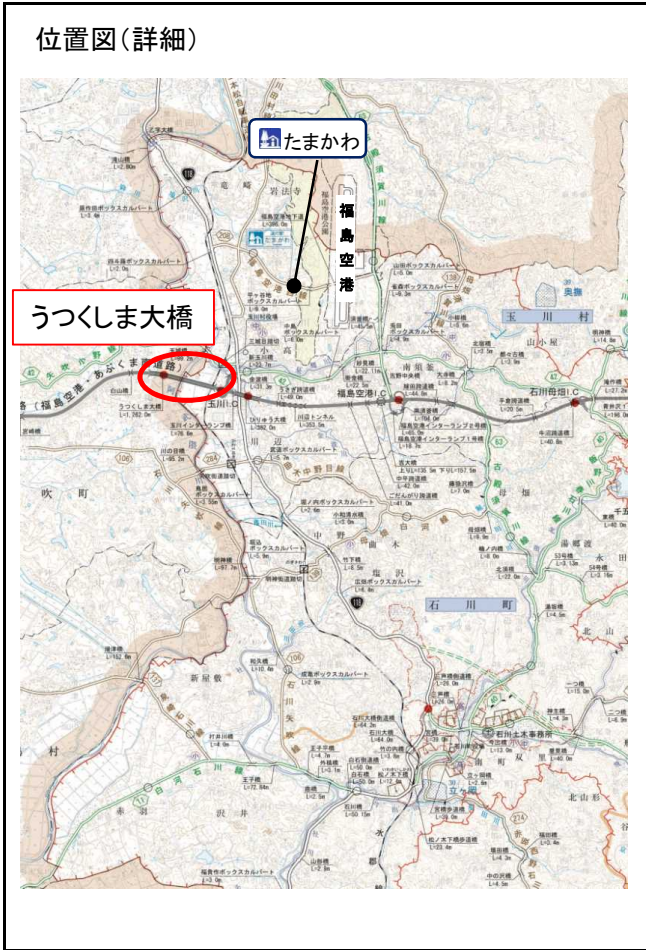
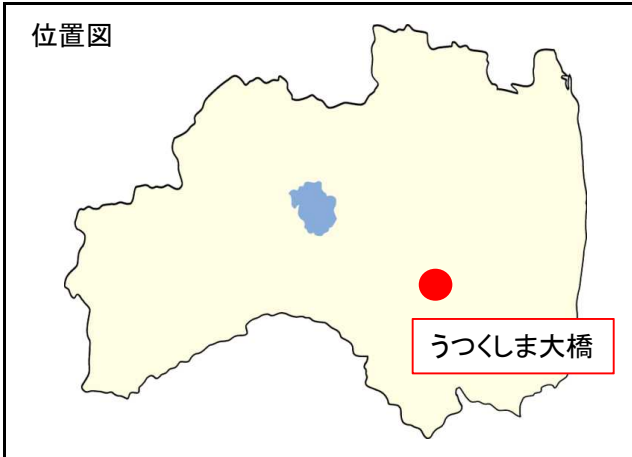


4

うつくしま大橋 うつくしまおおはし
Utsukushima Bridge



路線名	主要地方道 矢吹小野線(あぶくま高原道路)
所在地	福島県西白河郡矢吹町奉行塚
緯度経度	北緯 37° 12' 27" 東経 140° 23' 17"
橋長	1,262.0m
支間長	87.2m (最大)
橋梁構造	RC連続中空床版橋、PC単純中空床版橋、連続PC箱桁橋
管理者	福島県あぶくま高原道路管理事務所
完成年	平成12年
カード配布場所	道の駅 たまかわ

カードには載ってない!

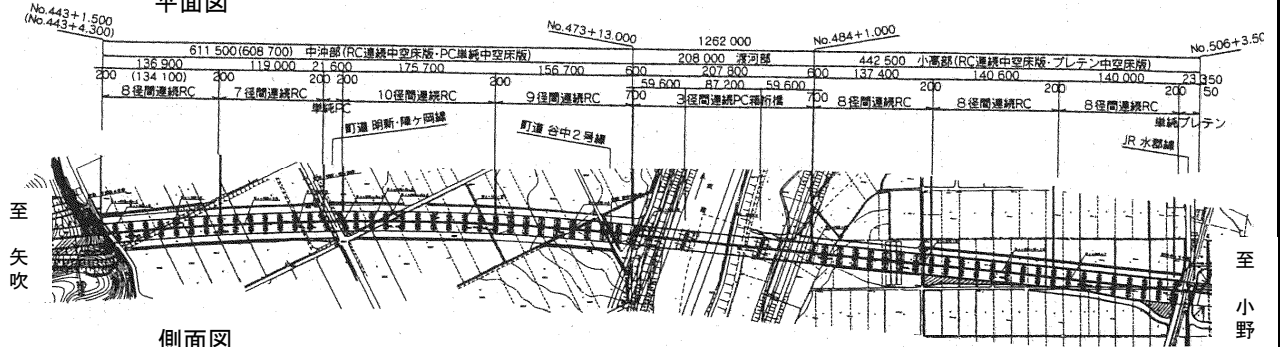
ひとくちメモ

うつくしま大橋が位置する「あぶくま高原道路」は、東北自動車道と磐越自動車道を結ぶ地域高規格道路であり、福島県の空の玄関口である福島空港と連結して、陸・空・海の交通体系の重要な一部を担っています。

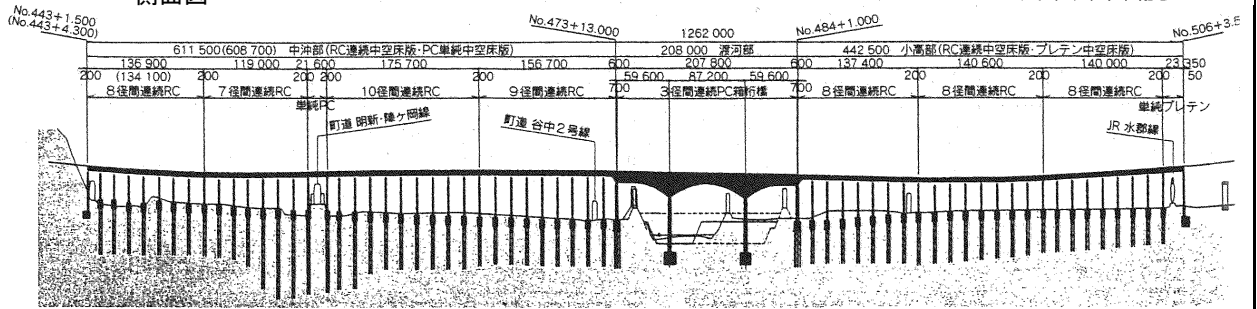
また、うつくしま大橋は、完成当時は福島県内で一番長い道路橋(L=1,262.0m)でしたが、平成16年に常磐自動車道の広野IC～常磐富岡ICが開通し、木戸川橋(L=1,392.5m)が最長となり、現在では、福島県内で2番目に長い道路橋となりました。

図面

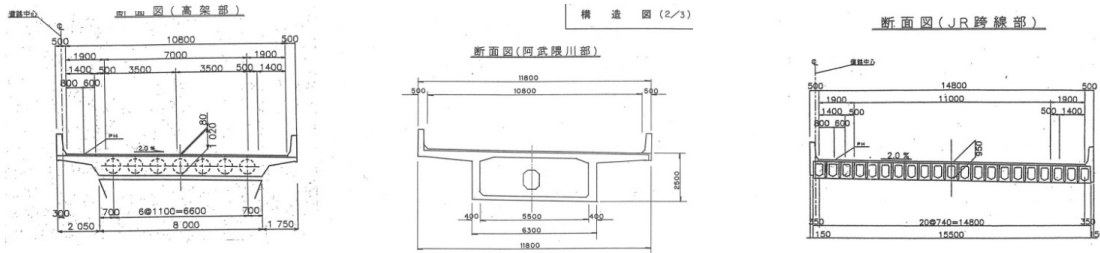
平面図



側面図



断面図



写真

