

5

甲子大橋 かしおおはし

Kashi Bridge

位置図



位置図(詳細)



写真



路線名	一般国道289号
所在地	福島県西白河郡西郷村大字鶴生
緯度経度	北緯 37° 10' 46" 東経 139° 59' 20"
橋長	199.0m
支間長	142.0m (最大)
橋梁構造	3径間鋼アーチ橋
管理者	福島県県南建設事務所
完成年	平成15年
カード配布場所	道の駅 しもごう

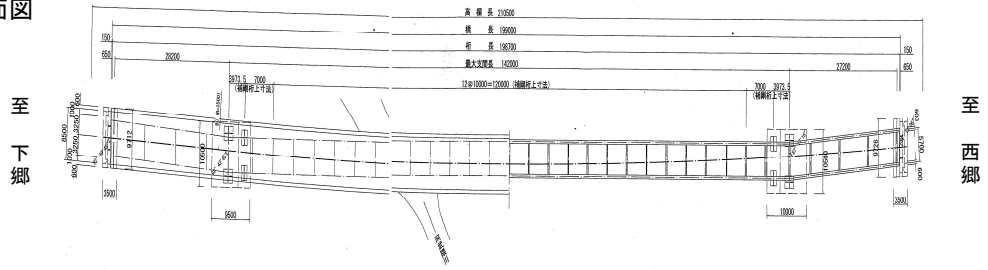
カードには載ってない!

ひとくちメモ

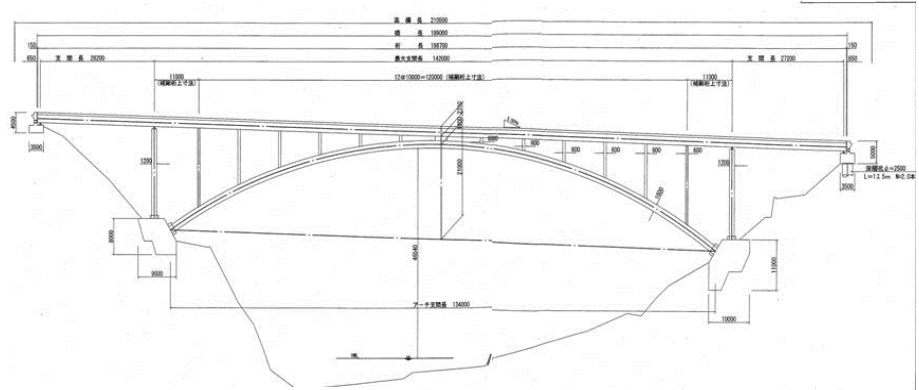
甲子大橋が位置する国道289号の西郷村と下郷町を結ぶ甲子道路の周辺には、ミズナラの雑木林やスギ樹林のような里山からブナの天然林に至るまで様々な環境が見られ、これらの豊かな自然を生活の場として昆虫やほ乳類にいたる様々な生物が生息しています。そこで、整備にあたっては、「甲子道路エコロード計画」を策定し、道路の下に動物の通り道を設置したり、できるだけ山を削らないようにするなど、自然に配慮しながら、工事が進められました。甲子大橋の整備にあたっては、できるだけ工事用道路をつくらないように、ケーブルで機械や材料を対岸に運ぶなど、自然環境を壊さない工夫がなされました。

図面

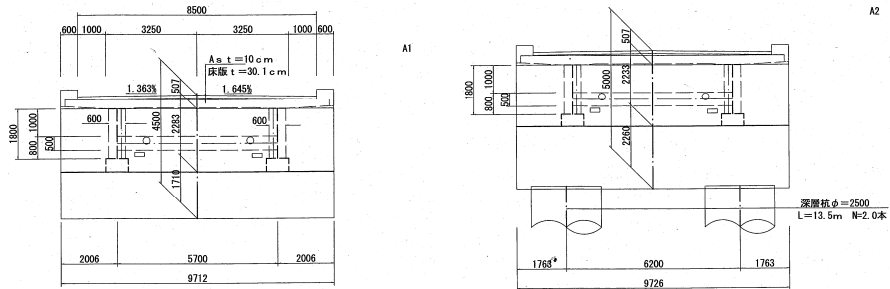
平面図



側面図



断面図



写真

