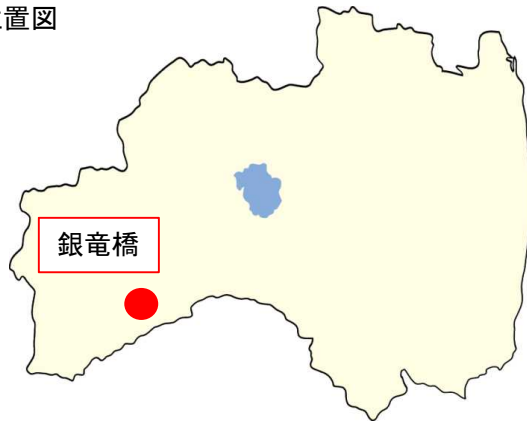


8

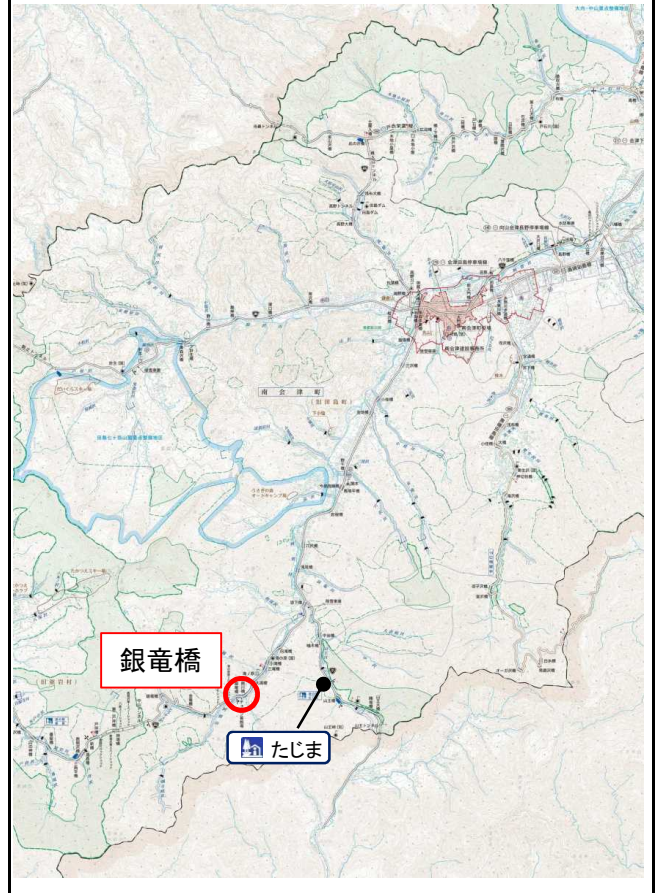
銀竜橋 ぎんりゅうはし

Ginryu Bridge

位置図



位置図(詳細)



写真



路線名	一般国道352号
所在地	福島県南会津郡南会津町滝原
緯度経度	北緯 37° 4' 55" 東経 139° 39' 47"
橋長	160.0m
支間長	65.0m (最大)
橋梁構造	3径間連続PCラーメン箱桁橋
管理者	福島県南会津建設事務所
完成年	平成26年

カードには載ってない

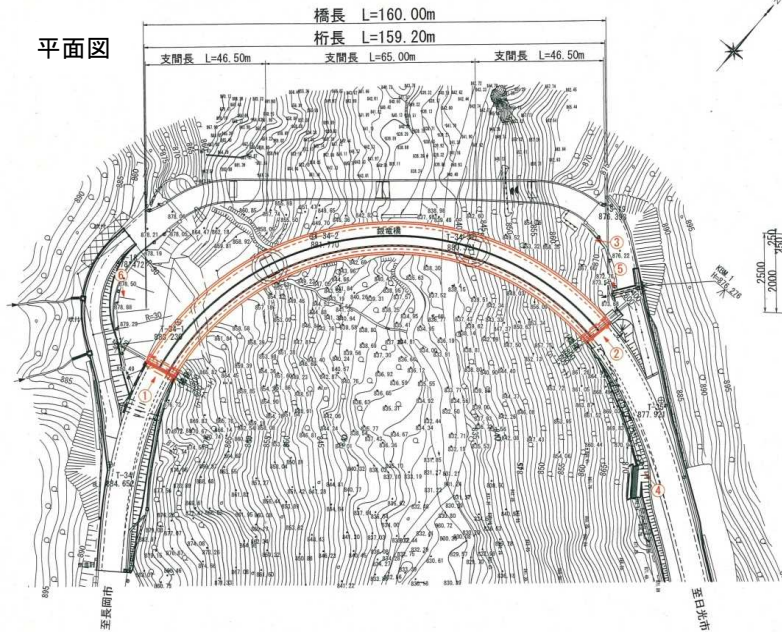
ひとくちメモ

銀竜橋が位置する中山峠は、道幅が狭く、勾配の急な坂道が連続しており、観光バスが多く通るこの道路の最大の難所となっていました。それらを解消するため、平成19年度から工事が進められ、平成26年度に銀竜橋が、平成27年度に中山トンネルが完成し、地域の方だけでなく、観光客など多くの方の安全と利便性が向上しました。

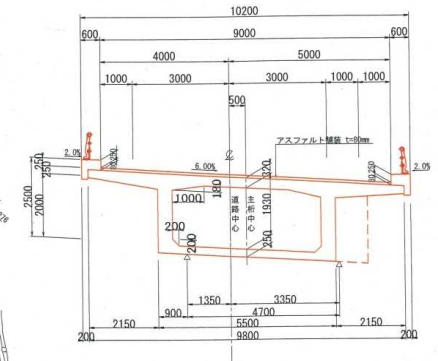
また、中山峠には、銀竜橋の他に、金竜橋と銅竜橋が並んでおりますので、ぜひ現地に足を運び、確認してみてください。

図面

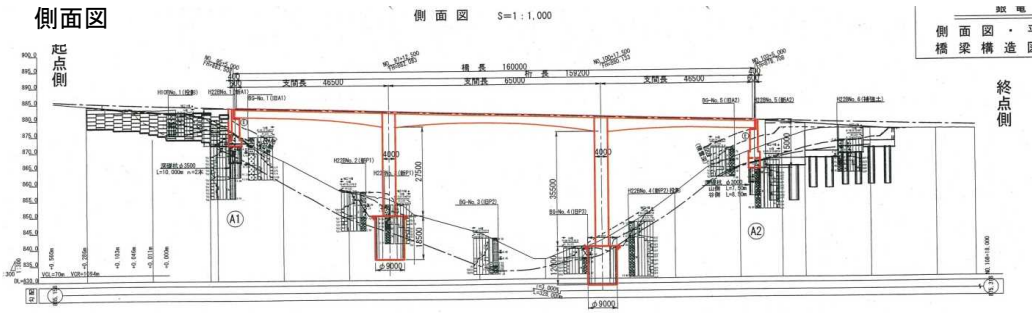
平面図



断面図



側面図



写真

