

21

貝泊大橋 かいどまりおおはし

Kaidomari Bridge

位置図



位置図(詳細)



写真



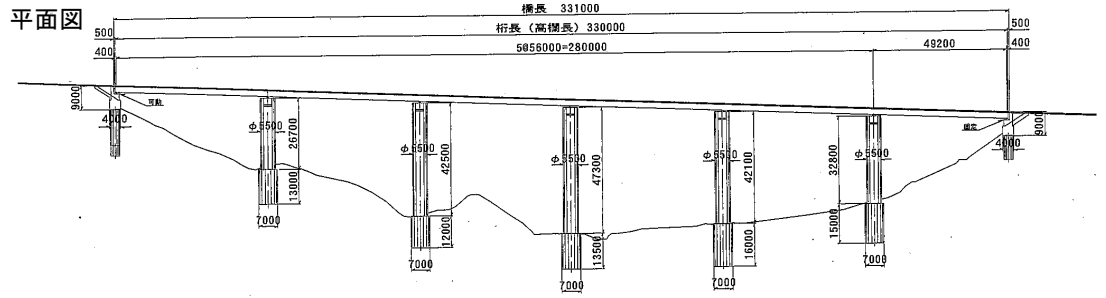
路線名	一般国道289号
所在地	福島県いわき市田人町貝泊
緯度経度	北緯 36° 58' 30" 東経 140° 36' 32"
橋長	331.0m
支間長	56.0m (最大)
橋梁構造	6径間連続鋼箱桁橋
管理者	福島県勿来土木事務所
完成年	平成21年
カード配布場所	田人おふくろの宿

カードには載ってない!

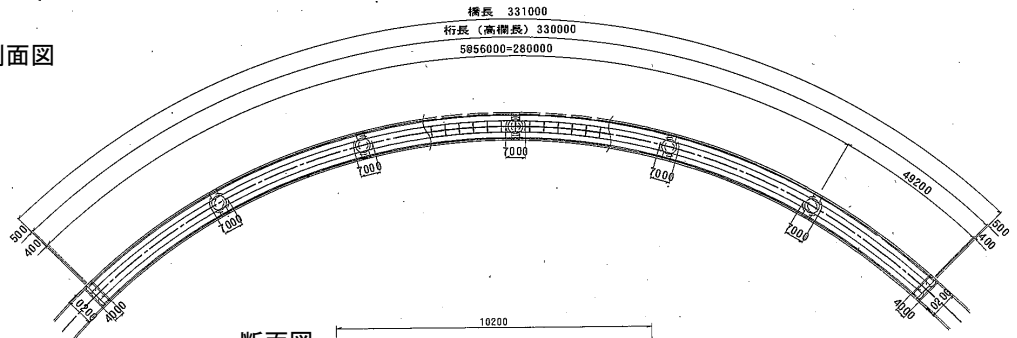
ひとくちメモ

貝泊大橋の上部工には、維持管理費用の軽減のため、耐候性鋼材が使用されています。耐候性鋼材とは、綿密で硬い特殊なさび層(安定さび)を生成し、この安定さびが地鉄を保護するため、それ以降の腐食(さび)を抑制するものです。鋼橋桁の寿命を左右するのは鋼材の腐食(さび)の進行であり、それを防ぐために耐候性鋼材を使用したことにより、再塗装費用が低減されています。

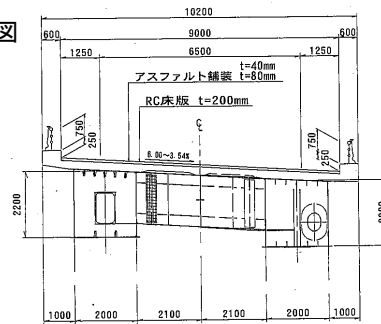
図面



側面図



断面図



写真

