

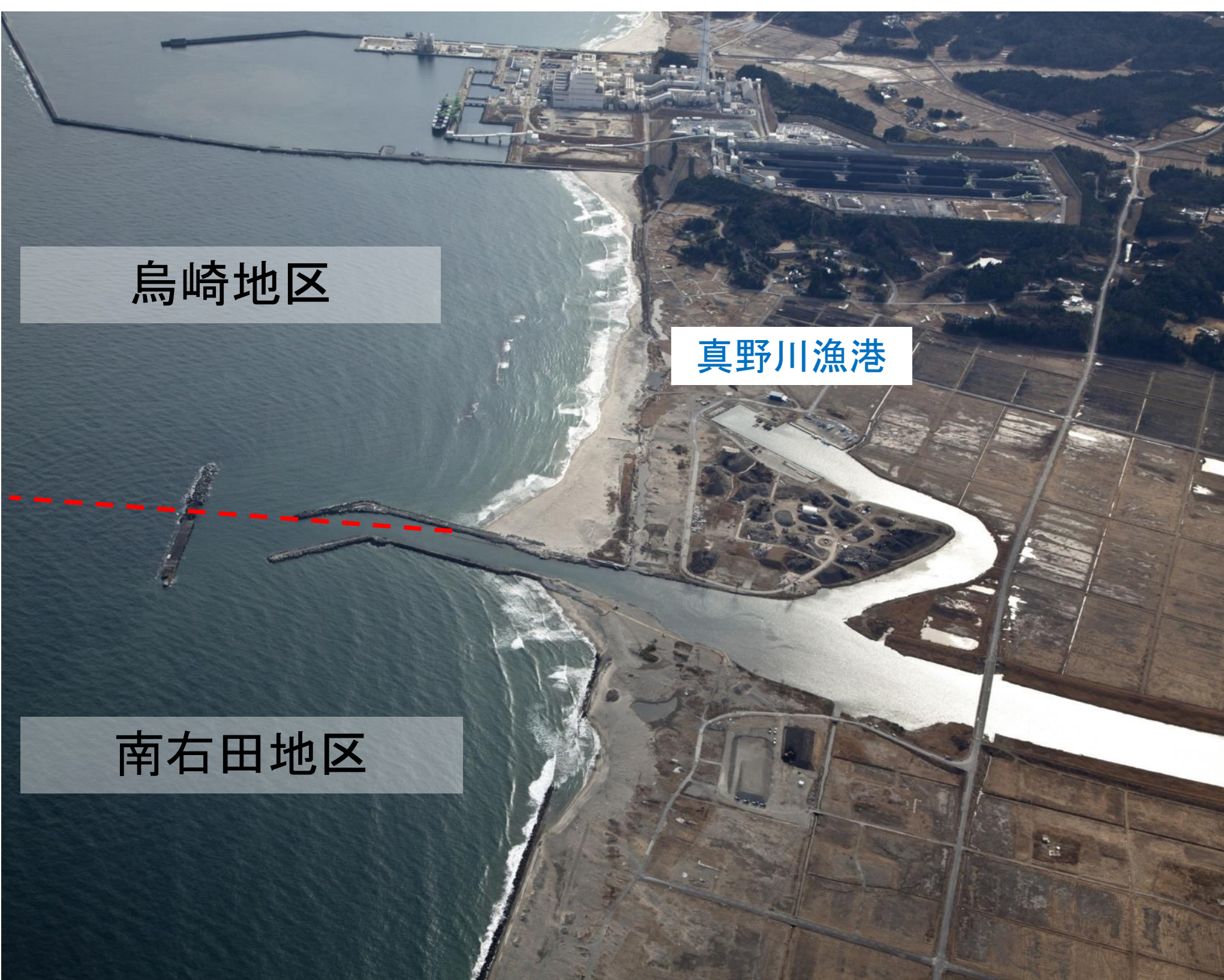
真野川漁港海岸（南右田地区）

粘り強い海岸堤防



真野川漁港と海岸（位置図）

海岸堤防の被災状況



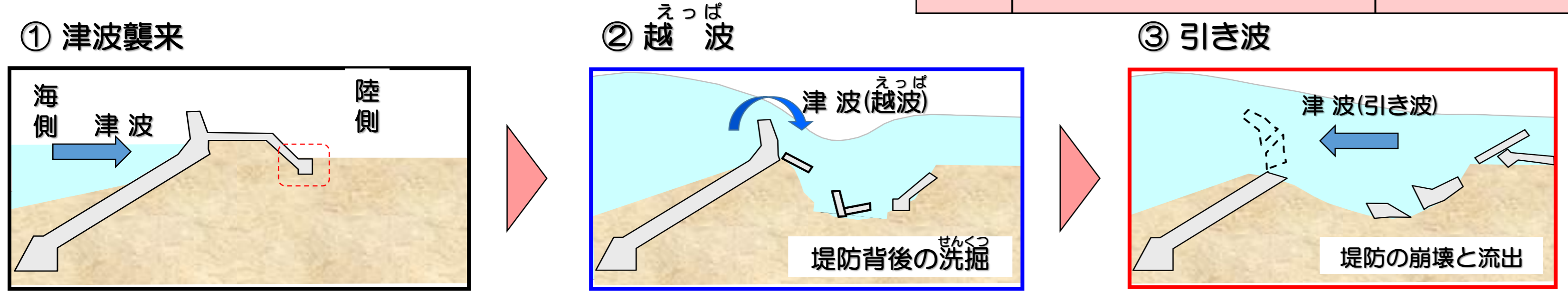
- ① 堤防の流出
- ② 裏法被覆工の破損
- ③ 天端工の破損
- ④ 裏法被覆工の倒壊

想定津波の考え方と対策

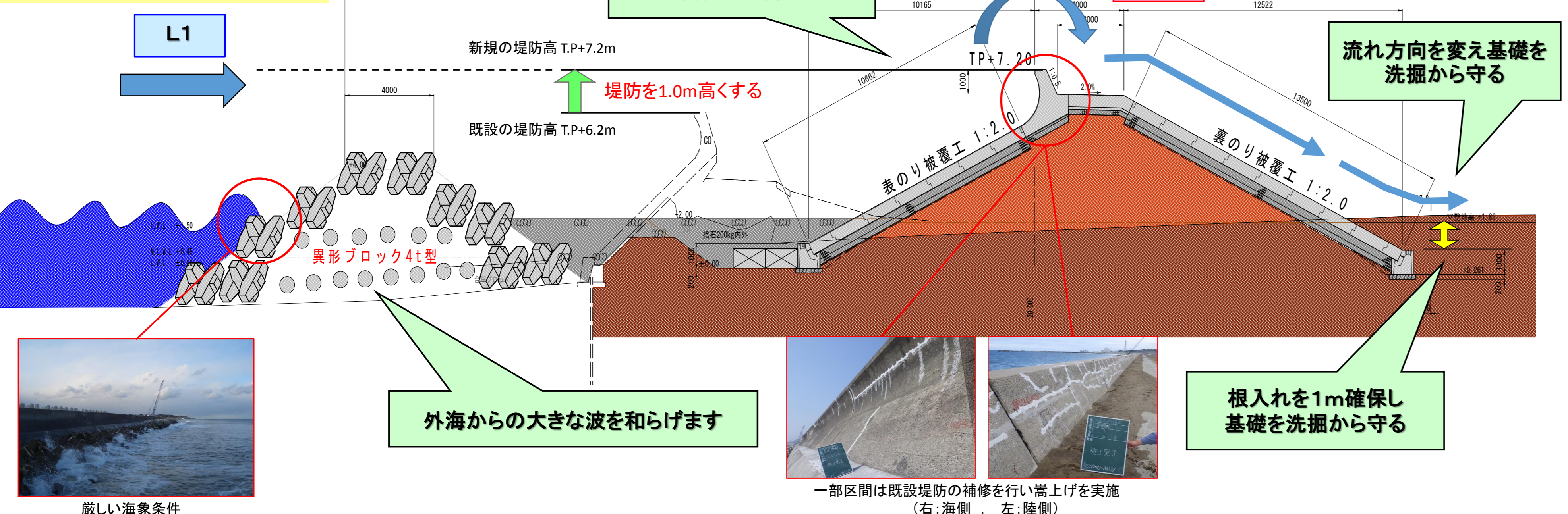
L1	数十年から数百年に一度	暮らしを守る	防災対策 (施設整備目標)
L2	数百年から千年に一度	人命を守る	減災対策 (ハード+ソフト)



堤防崩壊のプロセス



新しい堤防の計画



厳しい海象条件

一部区間は既設堤防の補修を行い高上げを実施 (右:海側, 左:陸側)

令和元年5月撮影