

管内の概要

1. 管内の概況

当管内は、会津方部の玄関口として福島県の西部中央に位置し、1市5町2村（会津若松市、河沼郡（会津坂下町、湯川村、柳津町）、大沼郡（三島町、金山町、昭和村、会津美里町））からなります。

面積は1,538km²（県土面積の11%）、人口は167,318人（県人口の9.0%）となっており、経年的にはやや減少傾向が見られます。また、年少人口（15歳未満）及び老年人口（65歳以上）の割合によると、管内西部の町村において特に少子高齢化が進んでいます。



圓蔵寺周辺の桜（柳津町）



阿賀川（湯川村）



恵隆寺のイチョウ
（会津坂下町）



からむし織りの雪ざらし
（昭和村）



石部桜（会津若松市）

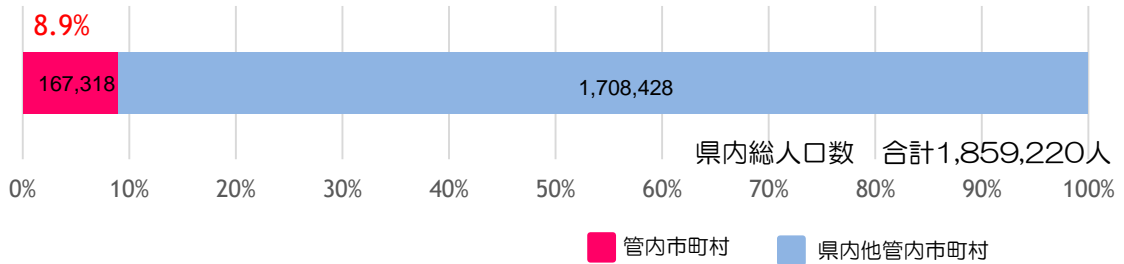


	年少人口割合		老年人口割合	
		県内順位		県内順位
会津若松市	12.0%	17		40
	10.9%	28		25
	13.9%	3		29
柳津町	10.2%	38		6
三島町	7.1%	48		3
金山町	4.7%	52		1
昭和村	5.4%	50		2
会津美里町	10.7%	30		13

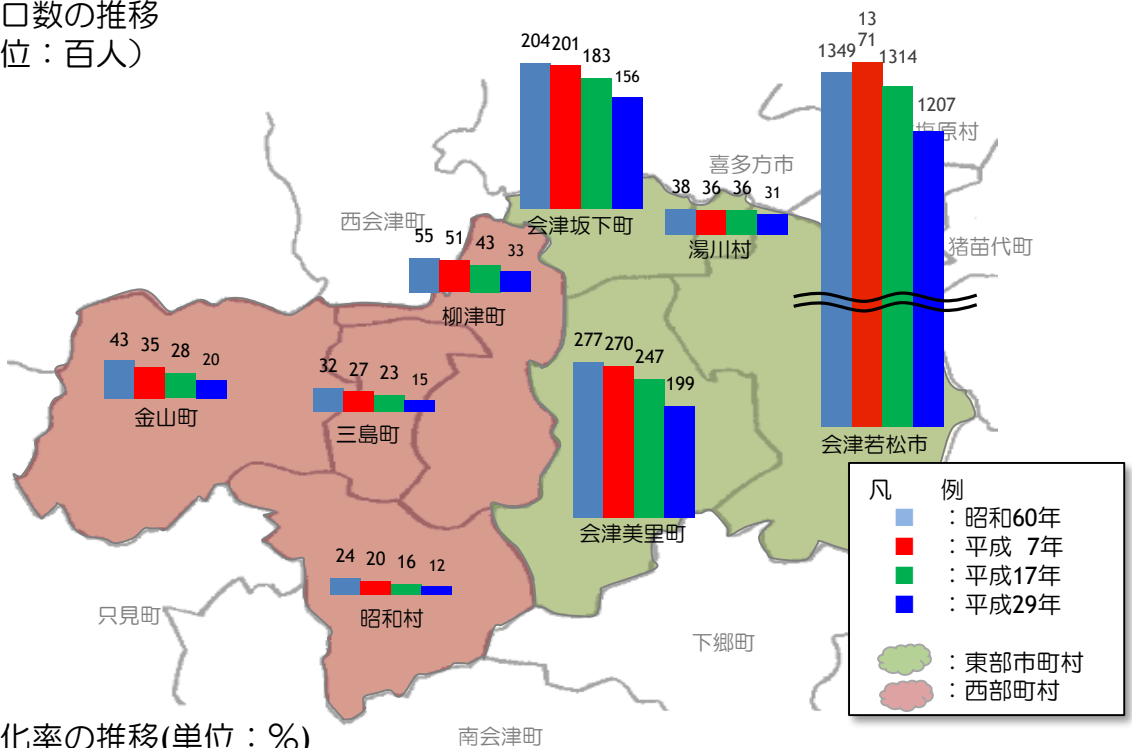
〈資料〉福島県統計課「福島県の推計人口（福島県現住人口調査結果）H31.1.1現在」より

管内の概要

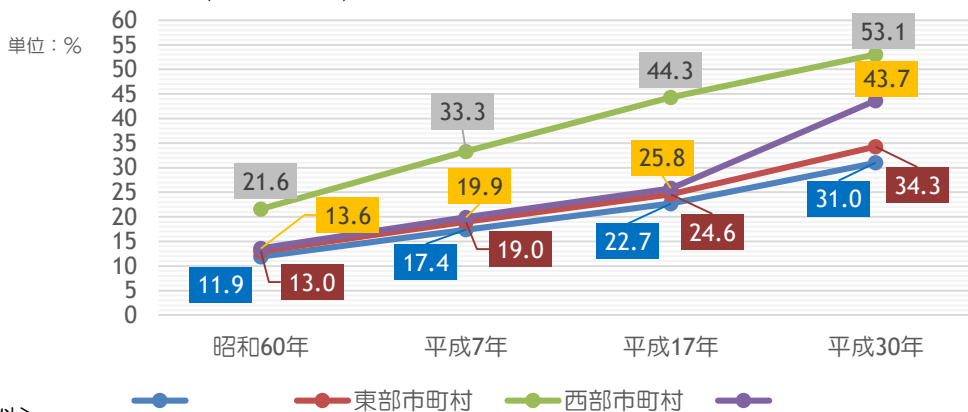
2. 人口



■ 総人口数の推移
(単位：百人)



■ 高齢化率の推移(単位：%)



<資料>

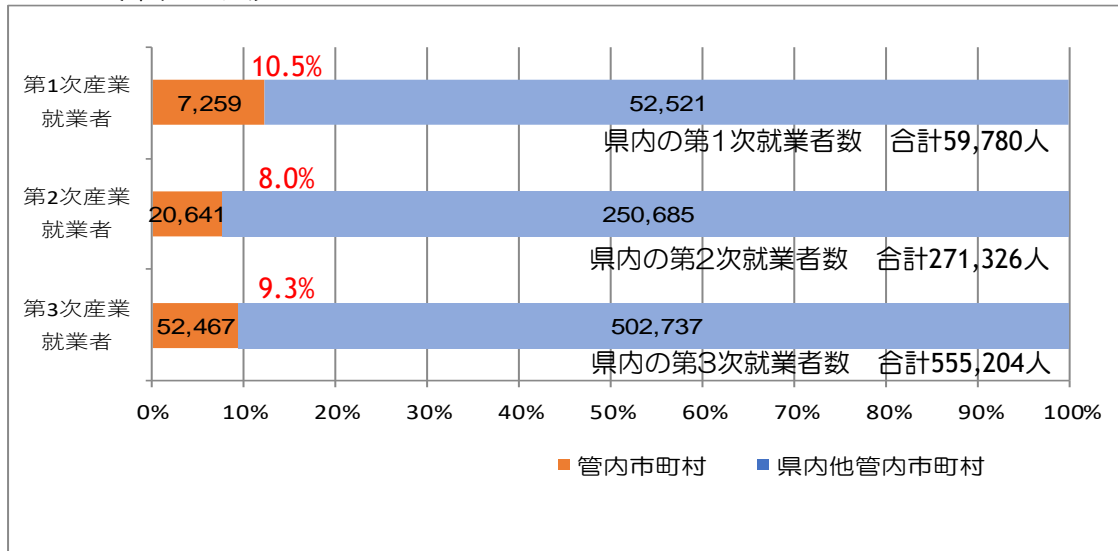
昭和60年、平成7年、平成17年のデータ：総務省「国勢調査報告」より

平成30年のデータ：福島県統計課「福島県の推計人口（福島県現住人口調査月報）H31.1.1現在」より

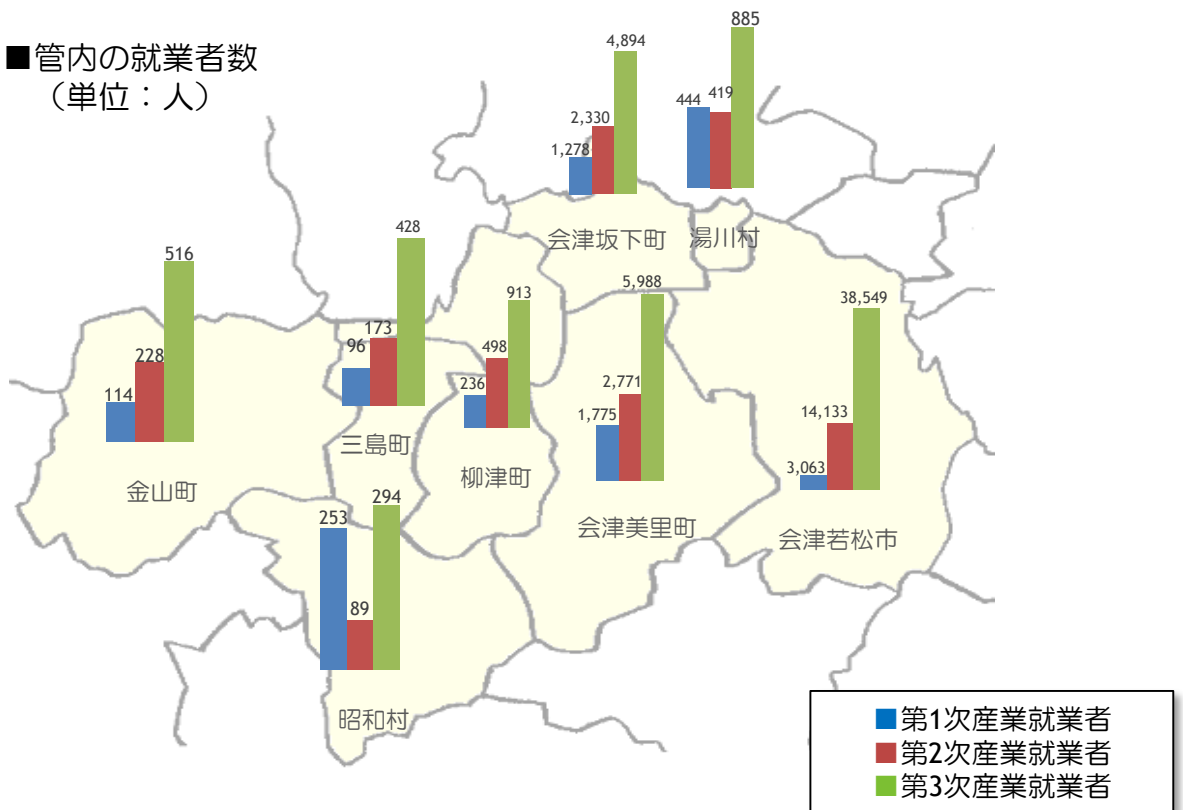
管内の概要

3. 就業者

■ 就業者数
(単位：人)



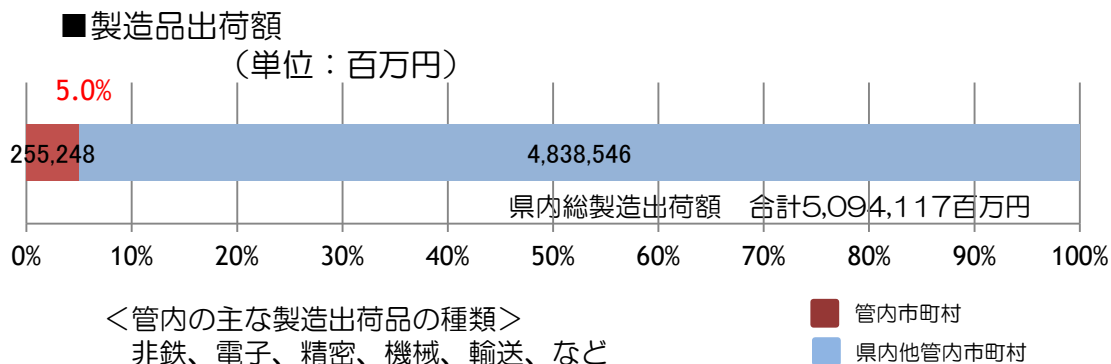
■ 管内の就業者数
(単位：人)



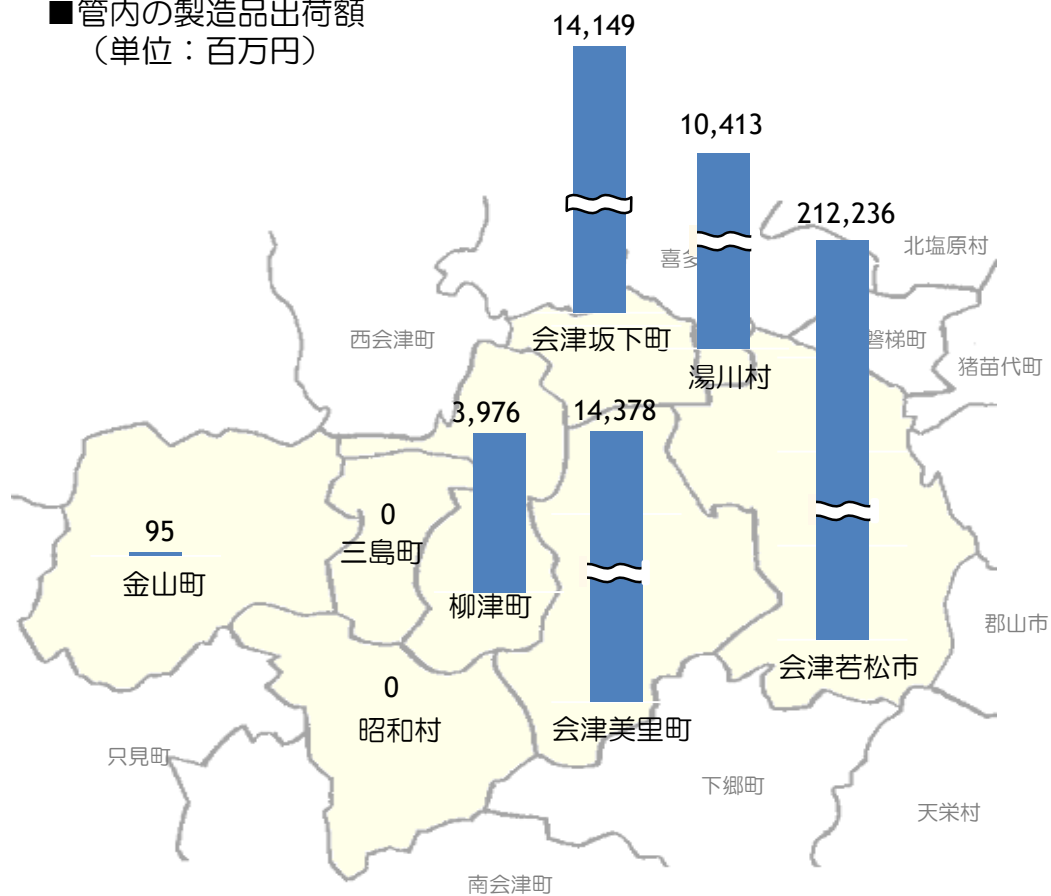
〈資料〉 福島県企画調整部統計課「平成30年福島県勢要覧」より
調査時点：平成27年10月1日

管内の概要

4. 製造品出荷額



■ 管内の製造品出荷額
(単位：百万円)

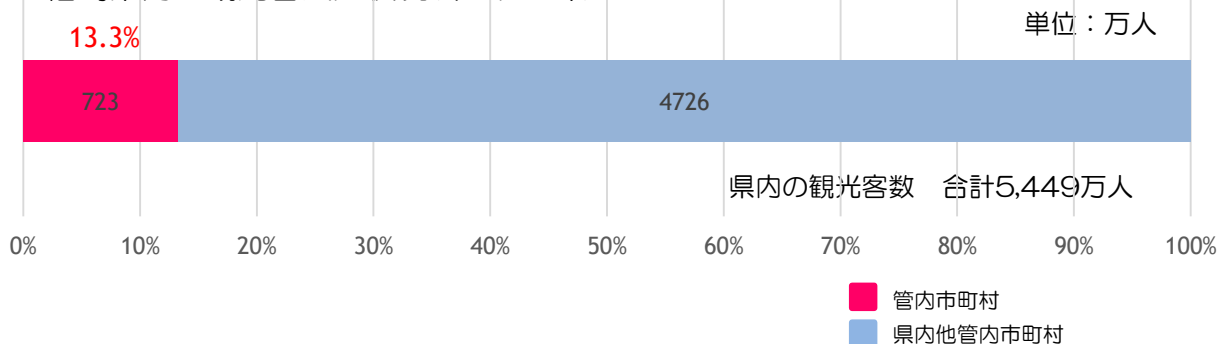


＜資料＞ 福島県企画調整部統計課「工業統計調査結果報告書」より
調査時点：平成26年12月31日

管内の概要

5. 観光客

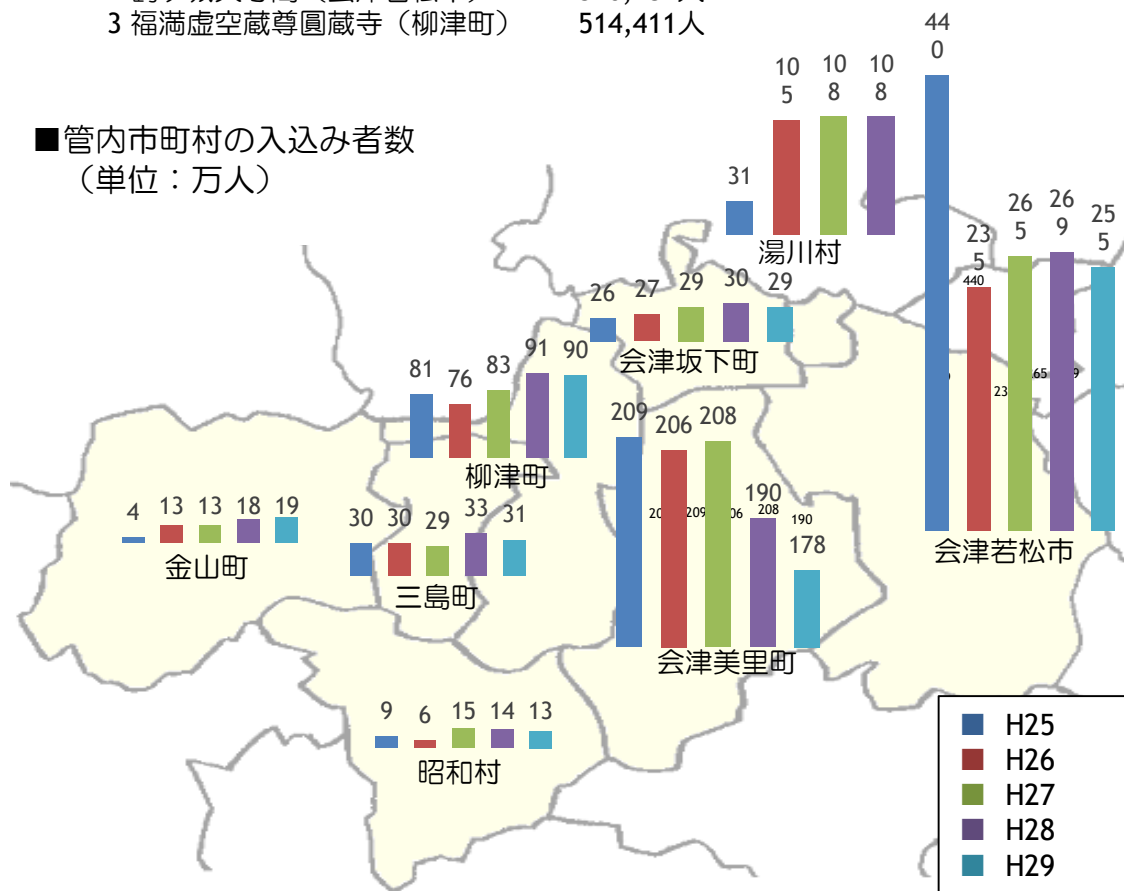
■福島県内の観光客入込状況(平成29年)



<主な観光地と入込客数(H29調べ)>

- 1 伊佐須美神社(会津美里町) 1,239,750人
- 2 鶴ヶ城天守閣(会津若松市) 570,182人
- 3 福満虚空蔵尊圓蔵寺(柳津町) 514,411人

■管内市町村の入込み者数
(単位：万人)

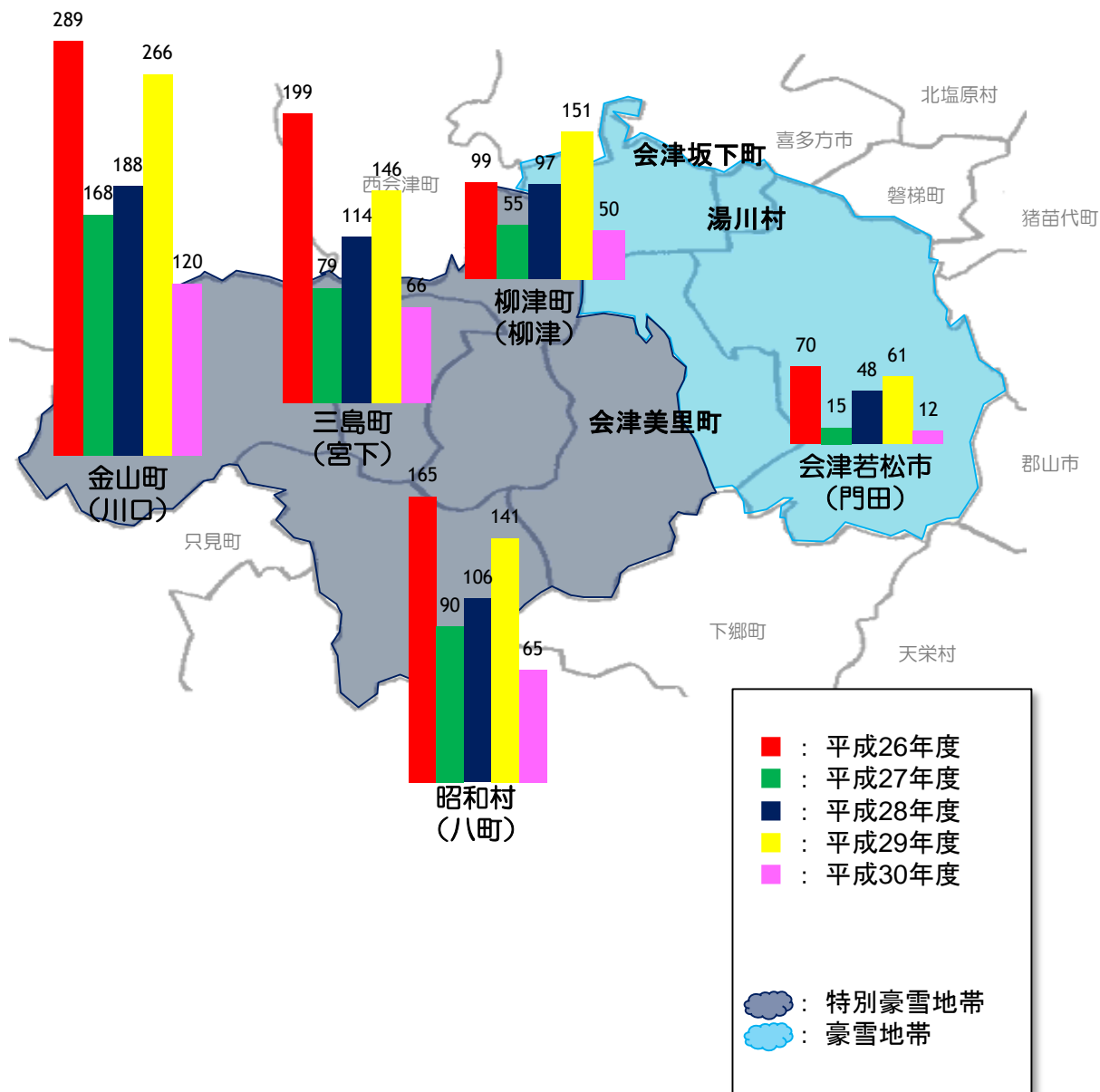


資料：福島県観光交流局観光交流課「観光客入込状況(平成29年分)」より

管内の概要

6. 気象（最大積雪深）

■管内の最大積雪深（単位：cm）



資料: 福島県会津若松建設事務所、宮下土木事務所観測データより