



記者発表資料 9枚

令和2年3月24日  
福島県土木部河川整備課  
河川計画課

## 令和元年台風第19号に伴う洪水により被災した河川の 改良復旧事業の実施について

### 【概要】

令和元年台風第19号に伴う洪水により甚大な被害を受けた、以下の8河川9箇所において、3月23日に国から、災害復旧とあわせて河川改良を行う「災害復旧助成事業」及び「災害関連事業」の採択を受けました。県では、同事業に加え、必要な堤防強化等を実施し、再度災害防止に向け取り組んでまいります。

○災害復旧助成事業（3河川2箇所）

- ①夏井川・好間川（いわき市）
- ②宇多川（相馬市）

○災害関連事業（5河川7箇所）

- ①山舟生川（伊達市）
- ②広瀬川（川俣町）
- ③移川（1、2、3工区）（二本松市）
- ④安達太田川（二本松市）
- ⑤小泉川（相馬市）

※上記は、2月21日に発表した、「福島県緊急水災害対策プロジェクト」における「改良復旧事業」の具体的な内容です。

### 【問い合わせ先】

土木部河川整備課 課長 鈴木 義弘  
電話024-521-7479(内線3584) Fax 024-521-7952  
土木部河川計画課 課長 鈴木 秀人  
電話024-521-7481(内線3591) Fax 024-521-7716

# 改良復旧事業の実施

事業箇所：8河川 9箇所

事業期間：令和元年度～3年（関連）・5年（助成）[予定]

計画概要：令和元年台風第19号により甚大な被害を受けた、いわき市の夏井川などにおいて、災害復旧とあわせて河川改良を行い、再度災害防止を図ります。

事業名	河川名	箇所	延長(m)	全体事業費※ (百万円)
災害復旧助成事業	①夏井川・好間川	いわき市	21,500	30,461
	②宇多川	相馬市	5,355	6,137
災害関連事業	①山舟生川	伊達市	1,885	830
	②広瀬川	川俣町	620	550
	③移川（1,2,3工区）	二本松市	2,179	2,270
	④安達太田川	二本松市	2,340	1,145
	⑤小泉川	相馬市	473	440
事業費計				41,833

※助成・関連事業に加えて、現地の被災状況等を踏まえた堤防の強化や橋梁の架け替え工事等を実施します。

<参考>

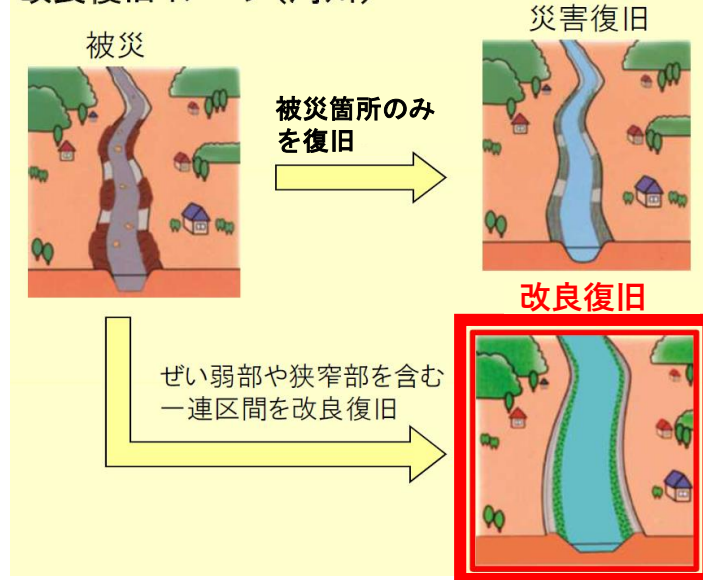
○災害復旧助成事業（助成）

河川の災害が激甚であって、災害復旧工事のみでは十分な効果を期待できない場合において、災害復旧事業費に助成費（改良費）を加えて一定計画の下に施行する改良事業。改良費が6億円を超えるもの。

○災害関連事業（関連）

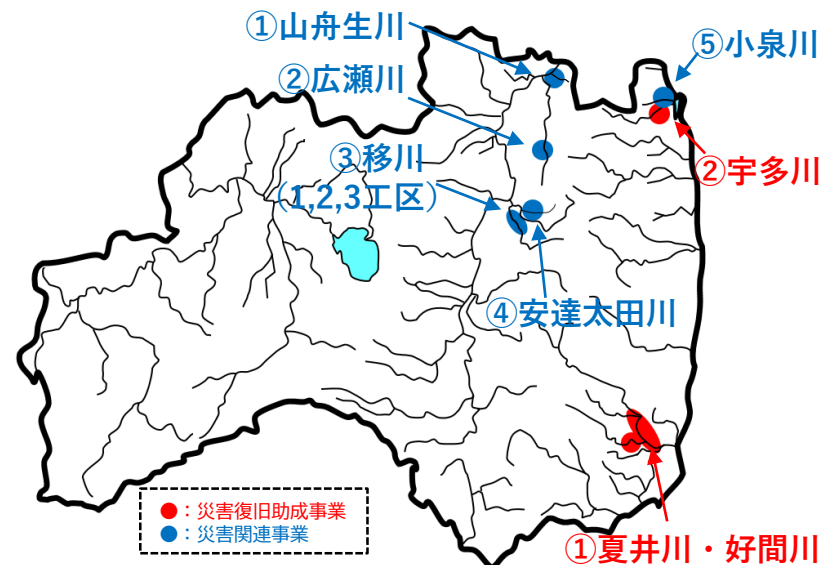
被災箇所あるいは未被災箇所を含む一連の施設について、災害復旧事業費に関連費（改良費）を加えて実施する改良事業。改良費が6億円以下のもの。

## 改良復旧イメージ(河川)



出典：国土交通省HPより

## 改良復旧事業河川位置図



# 令和元年災 二級河川夏井川水系夏井川 災害復旧助成事業

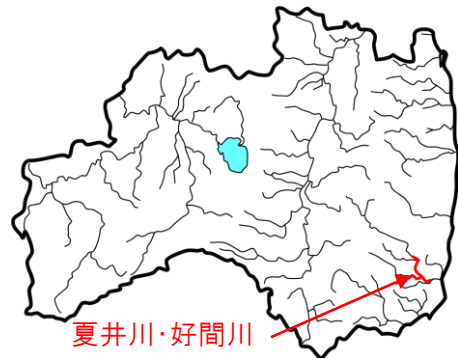
## 【概要】

令和元年10月12日～13日にかけての台風第19号に伴う豪雨により、二級河川夏井川水系夏井川及び支川好間川では、破堤や越水による家屋等の浸水や護岸崩壊等といった甚大な被害が発生した。

このため、災害復旧助成事業により、河道掘削や護岸の整備等を実施し、再度災害の防止を図るものである。

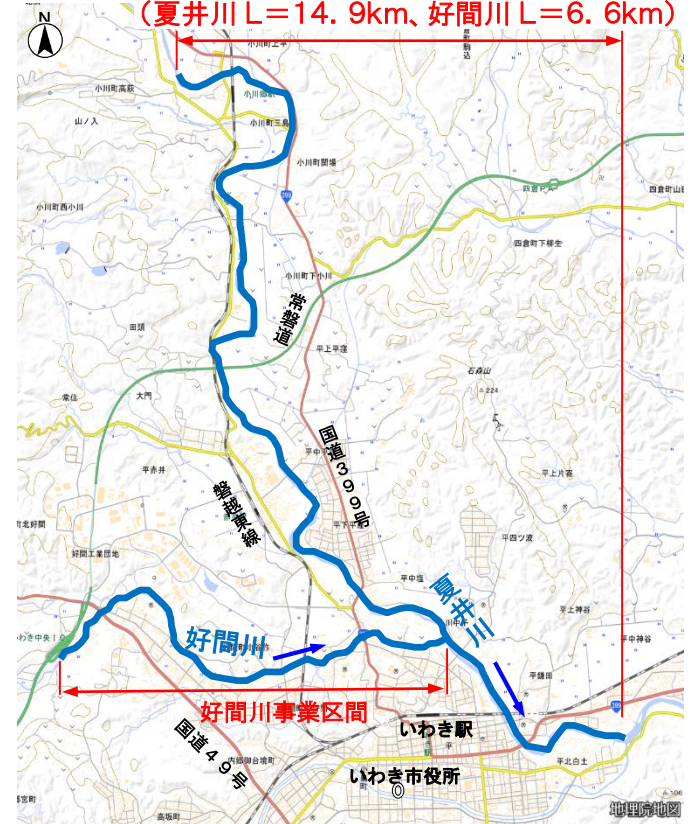
## 【事業内容】

- 事業主体：福島県
- 河川名：二級河川夏井川水系夏井川及び支川好間川
- 事業箇所：福島県いわき市平塩地内外
- 事業延長：L=21.5km  
(夏井川L=14.9km、好間川L=6.6km)
- 事業期間：令和元年度～令和5年度(予定)
- 全体事業費：約305億円(助成事業とあわせた県事業を含む)
- 事業概要：河道掘削工、築堤工、護岸工、橋梁工等



## 【平面図】

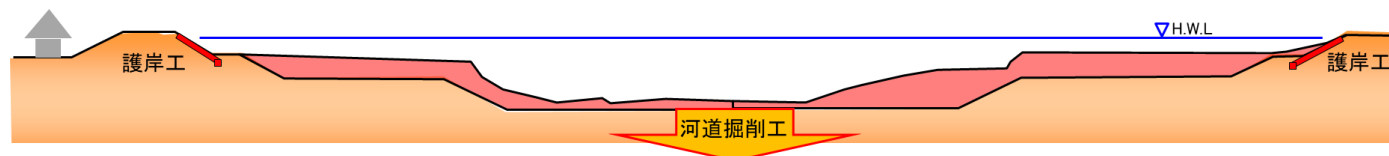
災害復旧助成事業 L=21.5km  
(夏井川 L=14.9km、好間川 L=6.6km)



## 【被災状況写真】



## 【横断図 (イメージ)】



# 令和元年災 二級河川宇多川水系宇多川 災害復旧助成事業

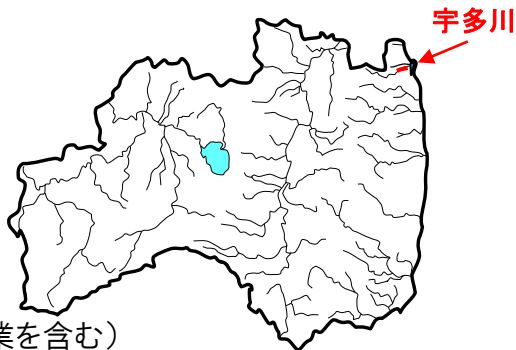
## 【概要】

令和元年10月12日～13日にかけての台風第19号に伴う豪雨により、二級河川宇多川水系宇多川では、破堤や越水による家屋等の浸水や護岸崩壊等といった甚大な被害が発生した。

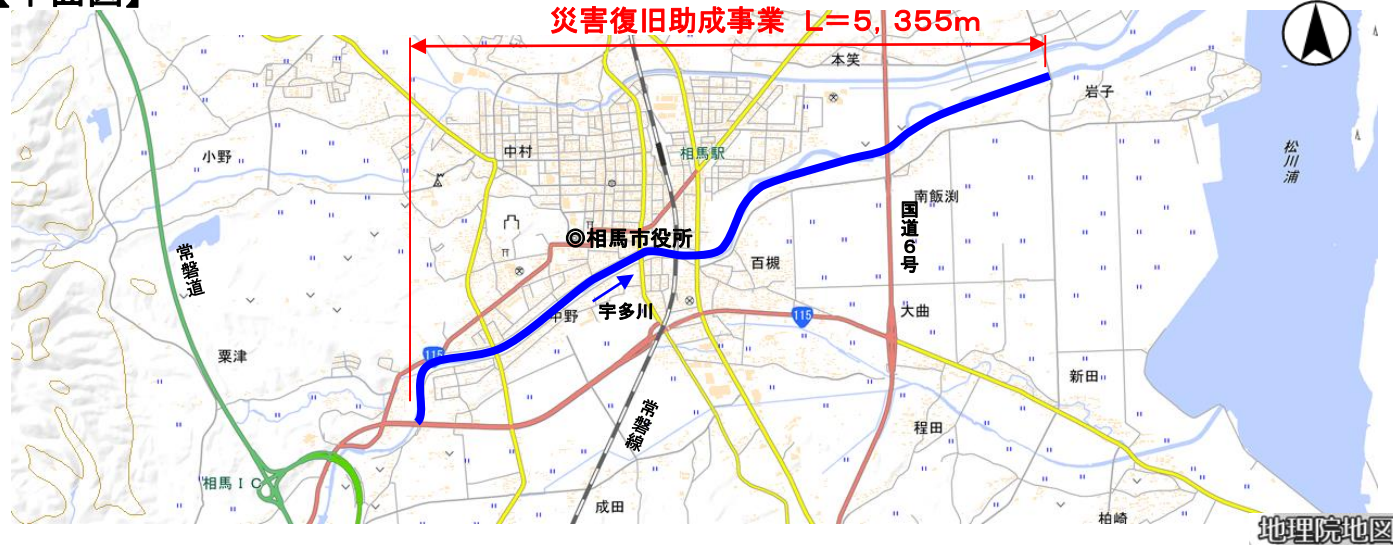
このため、災害復旧助成事業により、河道掘削や護岸等を実施し、再度災害の防止を図るものである。

## 【事業内容】

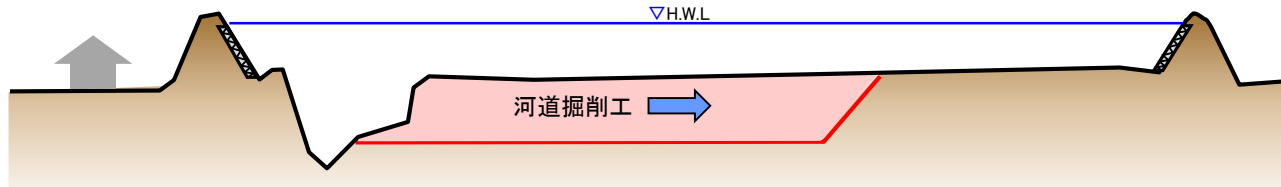
- 事業主体：福島県
- 河川名：二級河川宇多川水系宇多川
- 事業箇所：福島県相馬市北飯淵地内外
- 事業延長：L=5,355m
- 事業期間：令和元年度～令和5年度(予定)
- 全体事業費：約61.4億円(助成事業と合わせた県事業を含む)
- 事業概要：河道掘削工、護岸工、堰等



## 【平面図】



## 【横断図 (イメージ)】



## 【被災状況写真】



# 令和元年災 一級河川阿武隈川水系山舟生川 災害関連事業

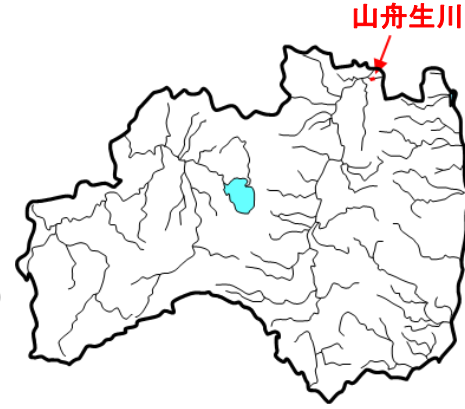
## 【概要】

令和元年10月12日～13日にかけての台風第19号に伴う豪雨により、一級河川阿武隈川水系山舟生川では、越水による家屋等の浸水や護岸崩壊等といった甚大な被害が発生した。

このため、災害関連事業により、河道掘削や護岸の整備等を実施し、再度災害の防止を図るものである。

## 【事業内容】

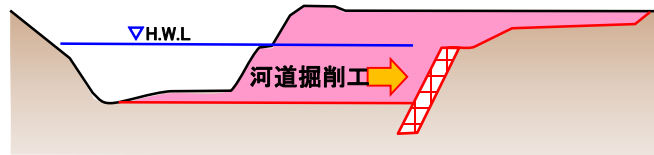
事業主体：福島県  
 河川名：一級水系阿武隈川水系山舟生川  
 事業箇所：福島県伊達市梁川町山舟生地内  
 事業延長：L=1,885m  
 事業期間：令和元年度～令和3年度(予定)  
 全体事業費：約8.3億円(関連事業とあわせた県事業を含む)  
 事業概要：河道掘削工、護岸工、床固工等



## 【平面図】



## 【横断図 (イメージ)】



## 【被災状況写真】



# 令和元年災 一級河川阿武隈川水系広瀬川 災害関連事業

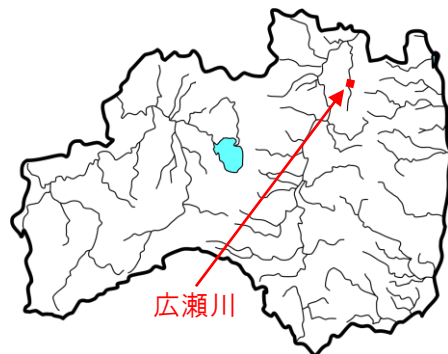
## 【概要】

令和元年10月12日～13日にかけての台風第19号に伴う豪雨により、一級河川阿武隈川水系広瀬川では、越水による家屋等の浸水や護岸崩壊等といった甚大な被害が発生した。

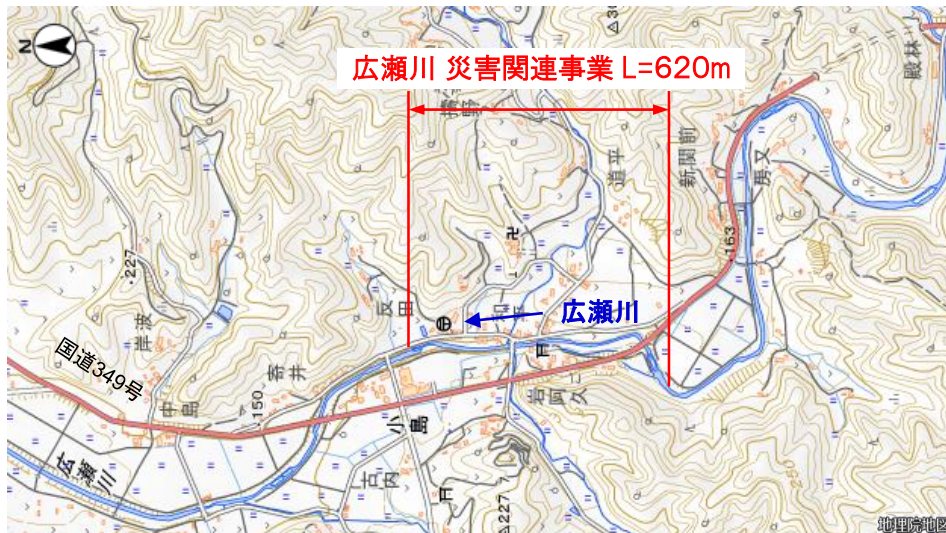
このため、災害関連事業により、河道掘削や護岸の整備等を実施し、再度災害の防止を図るものである。

## 【事業内容】

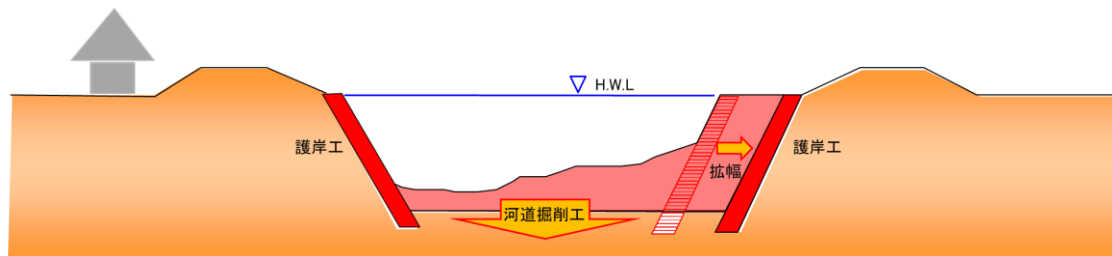
事業主体：福島県  
 河川名：一級河川阿武隈川水系広瀬川  
 事業箇所：福島県伊達郡川俣町大字小島地内  
 事業延長：L=620m  
 事業期間：令和元年度～令和3年度(予定)  
 全体事業費：約5.5億円(関連事業とあわせた県事業を含む)  
 事業概要：河道掘削工、築堤工、護岸工等



## 【平面図】



## 【横断図 (イメージ)】



## 【被災状況写真】



# 令和元年災 一級河川阿武隈川水系移川 災害関連事業

## 【概要】

令和元年10月12日～13日にかけての台風第19号に伴う豪雨により、一級河川阿武隈川水系移川では、越水による家屋等の浸水や護岸崩壊等といった甚大な被害が発生した。

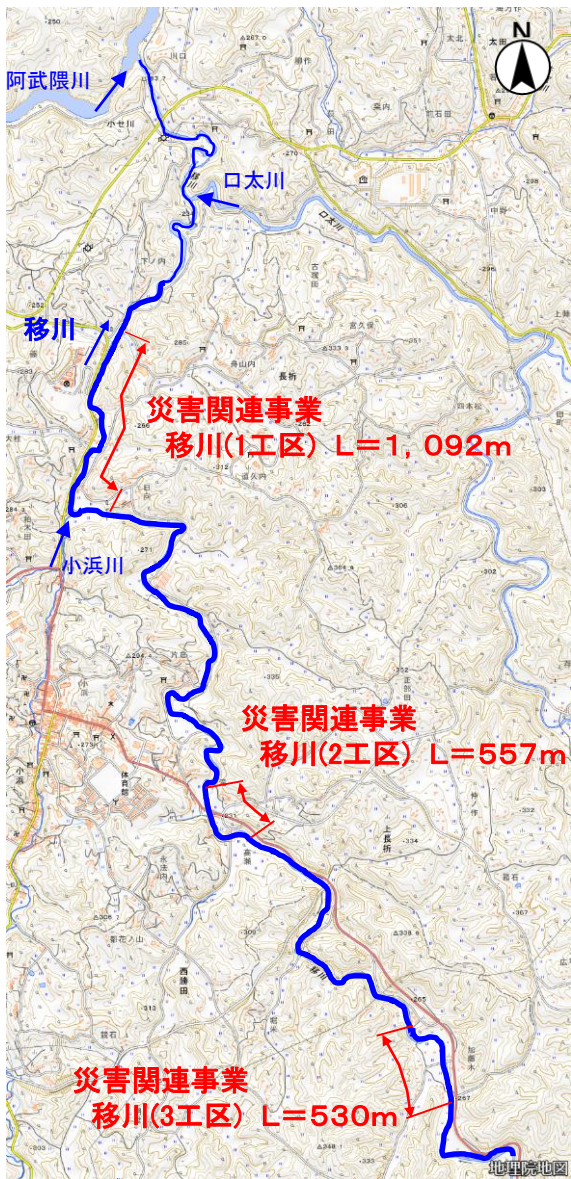
このため、災害関連事業により、河道掘削や護岸等を実施し、再度災害の防止を図るものである。

## 【事業内容】

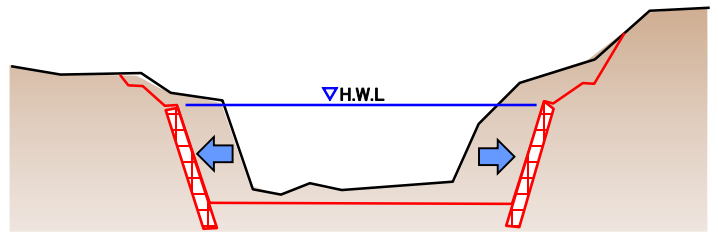
- 事業主体：福島県
- 河川名：一級河川阿武隈川水系移川
- 事業箇所：福島県二本松市下長折地内外
- 事業延長：L=2,179m
- 事業期間：令和元年度～令和3年度(予定)
- 全体事業費：約22.7億円(関連事業と合わせた県事業を含む)
- 事業概要：河道掘削工、護岸工、橋梁工等



## 【平面図】



## 【横断図 (イメージ)】



## 【被災状況写真】



## 令和元年災 一級河川阿武隈川水系安達太田川 災害関連事業

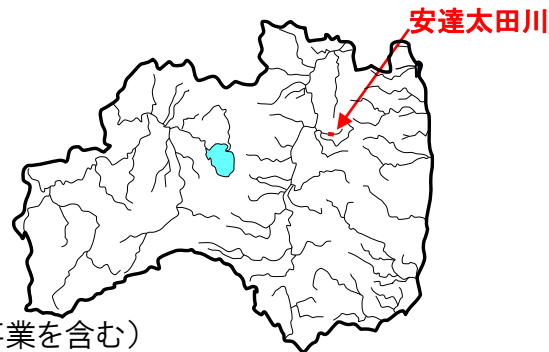
## 【概要】

令和元年10月12日～13日にかけての台風第19号に伴う豪雨により、一級河川阿武隈川水系安達太田川では、越水による家屋等の浸水や護岸崩壊等といった甚大な被害が発生した。

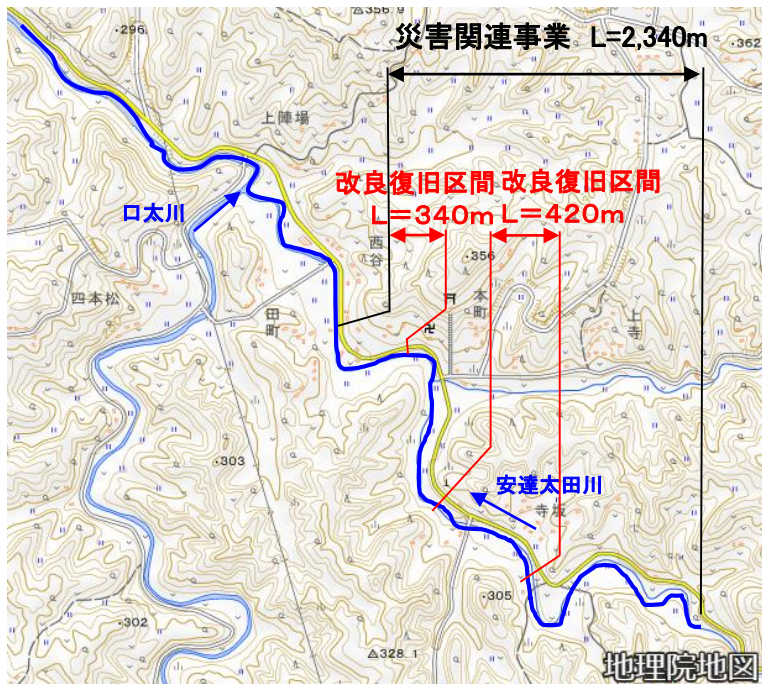
このため、災害関連事業により、河道掘削や護岸等を実施し、再度災害の防止を図るものである。

## 【事業内容】

- 事業主体：福島県  
 河川名：一級河川阿武隈川水系安達太田川  
 事業箇所：福島県二本松市太田地内外  
 事業延長：L=2,340m  
 事業期間：令和元年度～令和3年度(予定)  
 全体事業費：約11.5億円(関連事業と合わせた県事業を含む)  
 事業概要：河道掘削工、護岸工、橋梁工等



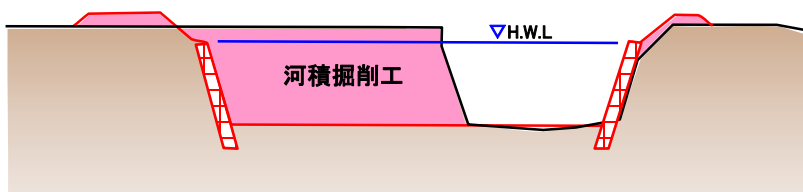
## 【平面図】



## 【被災状況写真】



## 【横断面図 (イメージ)】





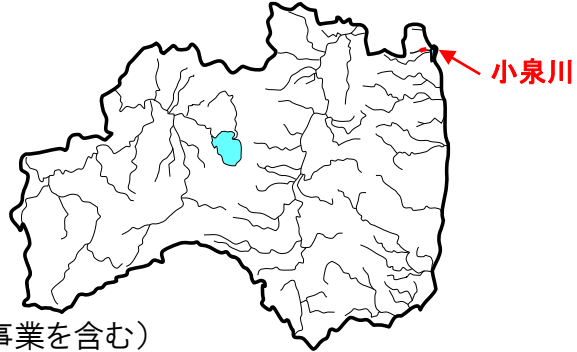
# 令和元年災 二級河川小泉川水系小泉川 災害関連事業

## 【概要】

令和元年10月12日～13日にかけての台風第19号に伴う豪雨により、二級河川小泉川水系小泉川では、破堤や越水による家屋等の浸水や護岸崩壊等といった甚大な被害が発生した。  
 このため、災害関連事業により、河道掘削や護岸等を実施し、再度災害の防止を図るものである。

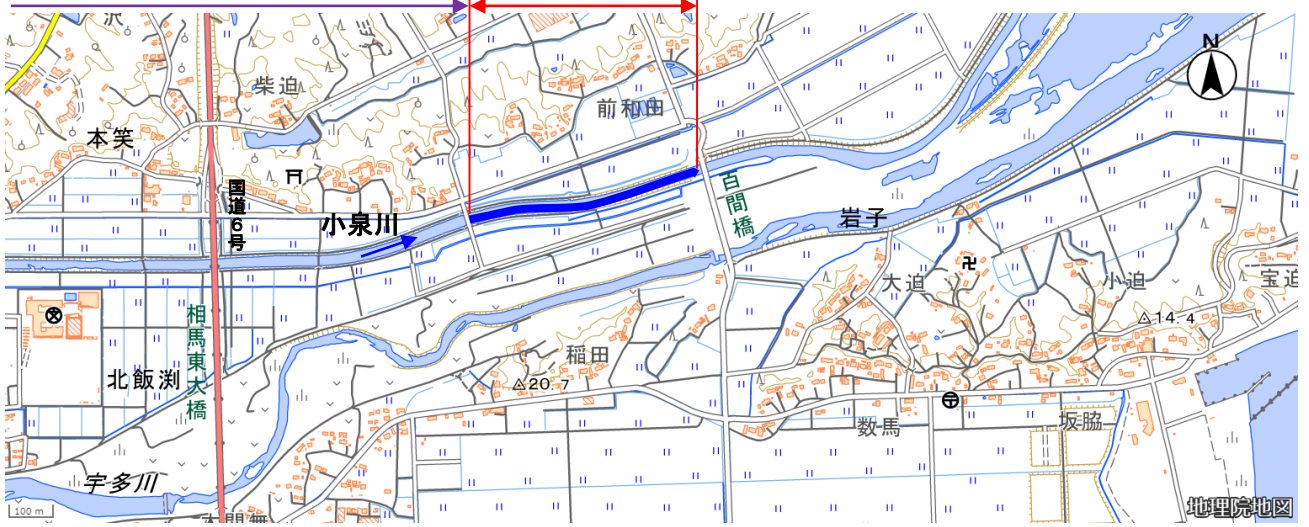
## 【事業内容】

- 事業主体：福島県
- 河川名：二級河川小泉川水系小泉川
- 事業箇所：福島県相馬市和田地内外
- 事業延長：L=473m
- 事業期間：令和元年度～令和3年度(予定)
- 全体事業費：約4.4億円(関連事業と合わせた県事業を含む)
- 事業概要：河道掘削工、護岸工、堰等

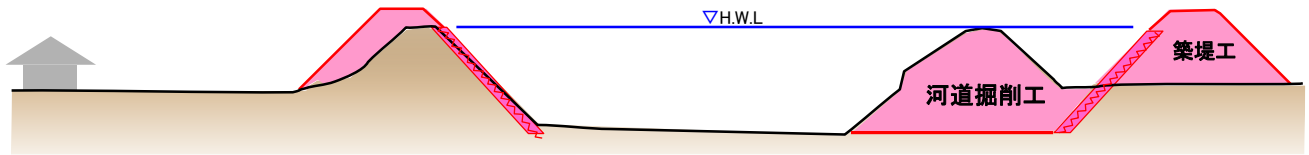


## 【平面図】

別途河川改修事業予定 **災害関連事業 L=473m**



## 【横断図 (イメージ)】



## 【被災状況写真】

