

R-03. 田中郷小学校
 要請市町村: 東田町 | 建設戸数: 97戸 |
 住戸タイプ: 1DK(19戸), 2DK(39戸), 3K(20戸) |
 構造: 鉄骨造(棟数: 棟数未定) | 築設施設: 仮設教室(1棟) |
 敷地面積: 10,448㎡ | 敷地面積(仮設前): 10,448㎡ |
 敷地面積(仮設前): 公有地(伊吹跡地) | S:1/4500

R-04. 熊野
 要請市町村: 東田町 | 建設戸数: 86戸 |
 住戸タイプ: 2DK(66戸) | 構造: 木造(在来軸組) |
 築設施設: 集合所(1棟) | 敷地面積: 10,448㎡ |
 敷地面積(仮設前): 公有地(公園・運動場) | S:1/4500

R-05. 斎藤内
 要請市町村: 東田町 | 建設戸数: 40戸 |
 住戸タイプ: 1K(12戸), 2DK(28戸), 3K(12戸) |
 構造: 木造(在来軸組) | 築設施設: 仮設教室(1棟) |
 敷地面積: 7,485㎡ | 敷地面積(仮設前): 7,485㎡ |
 敷地面積(仮設前): 公有地(伊吹跡地) | S:1/4500

R-06. 斎藤場上田
 要請市町村: 高井村 | 建設戸数: 16戸 |
 住戸タイプ: 1DK(3戸), 2DK(9戸), 3K(3戸) |
 構造: 木造(在来軸組) | 築設施設: 仮設教室(1棟) |
 敷地面積: 2,702㎡ | 敷地面積(仮設前): 2,702㎡ |
 敷地面積(仮設前): 公有地(伊吹跡地) | S:1/4500

R-07. 沢石
 要請市町村: 東田町 | 建設戸数: 58戸 |
 住戸タイプ: 2DK(58戸) | 構造: 鉄骨造(棟数未定) |
 築設施設: 集合所(1棟) | 敷地面積: 8,552㎡ |
 敷地面積(仮設前): 公有地(公園・運動場) | S:1/4500

R-08. 熊野久保
 要請市町村: 東田町 | 建設戸数: 50戸 |
 住戸タイプ: 1DK(10戸), 2DK(30戸), 3K(10戸) |
 構造: 木造(在来軸組) | 築設施設: 仮設教室(1棟) |
 敷地面積: 10,150㎡ | 敷地面積(仮設前): 10,150㎡ |
 敷地面積(仮設前): 公有地(伊吹跡地) | S:1/4500

R-09. 藤原山
 要請市町村: 東田町 | 建設戸数: 23戸 |
 住戸タイプ: 1DK(4戸), 2DK(12戸), 3K(6戸) |
 構造: 木造(在来軸組) | 築設施設: 仮設教室(1棟) |
 敷地面積: 3,477㎡ | 敷地面積(仮設前): 3,477㎡ |
 敷地面積(仮設前): 公有地(伊吹跡地) | S:1/4500

R-10. 中郷分館前
 要請市町村: 東田町 | 建設戸数: 15戸 |
 住戸タイプ: 1DK(5戸), 2DK(9戸), 3K(3戸) |
 構造: 木造(在来軸組) | 築設施設: 仮設教室(1棟) |
 敷地面積: 1,535㎡ | 敷地面積(仮設前): 1,535㎡ |
 敷地面積(仮設前): 公有地(公園・運動場) | S:1/4500

R-11. 西方塚
 要請市町村: 東田町 | 建設戸数: 22戸 |
 住戸タイプ: 1DK(5戸), 2DK(12戸), 3K(5戸) |
 構造: 鉄骨造(棟数未定) | 築設施設: 仮設教室(1棟) |
 敷地面積: 3,263㎡ | 敷地面積(仮設前): 3,263㎡ |
 敷地面積(仮設前): 公有地(伊吹跡地) | S:1/4500

Q-01. 体育館
 要請市町村: 川原町 | 建設戸数: 10戸 |
 住戸タイプ: 1DK(2戸), 2DK(6戸), 3K(2戸) |
 構造: 鉄骨造(棟数未定) | 築設施設: 仮設教室(1棟) |
 敷地面積: 2,247㎡ | 敷地面積(仮設前): 2,247㎡ |
 敷地面積(仮設前): 公有地(住宅団地・工業団地・公園用地等) | S:1/4500

Q-02. 中山工業団地第一
 要請市町村: 川原町 | 建設戸数: 10戸 |
 住戸タイプ: 1DK(2戸), 2DK(6戸), 3K(2戸) |
 構造: 鉄骨造(棟数未定) | 築設施設: 仮設教室(1棟) |
 敷地面積: 2,247㎡ | 敷地面積(仮設前): 2,247㎡ |
 敷地面積(仮設前): 公有地(住宅団地・工業団地・公園用地等) | S:1/4500

Q-03. 中山工業団地第二
 要請市町村: 川原町 | 建設戸数: 160戸 |
 住戸タイプ: 1DK(39戸), 2DK(82戸), 3K(39戸) |
 構造: 鉄骨造(棟数未定) | 築設施設: 集合所(1棟) |
 敷地面積: 4,280㎡ | 敷地面積(仮設前): 4,280㎡ |
 敷地面積(仮設前): 公有地(住宅団地・工業団地・公園用地等) | S:1/4500

Q-04. 農村広場
 要請市町村: 川原町 | 建設戸数: 160戸 |
 住戸タイプ: 1DK(39戸), 2DK(82戸), 3K(39戸) |
 構造: 鉄骨造(棟数未定) | 築設施設: 集合所(1棟) |
 敷地面積: 4,280㎡ | 敷地面積(仮設前): 4,280㎡ |
 敷地面積(仮設前): 公有地(住宅団地・工業団地・公園用地等) | S:1/4500

R-01. 真山
 要請市町村: 東田町 | 建設戸数: 112戸 |
 住戸タイプ: 2K(132戸) | 構造: 鉄骨造(棟数未定) |
 築設施設: 集合所(1棟) | 敷地面積: 14,757㎡ |
 敷地面積(仮設前): 14,757㎡ | 敷地面積(仮設前): 公有地(公園・運動場) | S:1/4500

R-02. 塚田
 要請市町村: 東田町 | 建設戸数: 35戸 |
 住戸タイプ: 1DK(12戸), 2DK(20戸), 3K(3戸) |
 構造: 鉄骨造(棟数未定) | 築設施設: 仮設教室(1棟) |
 敷地面積: 8,300㎡ | 敷地面積(仮設前): 8,300㎡ |
 敷地面積(仮設前): 公有地(公園・運動場) | S:1/4500

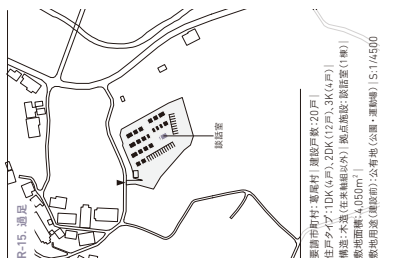
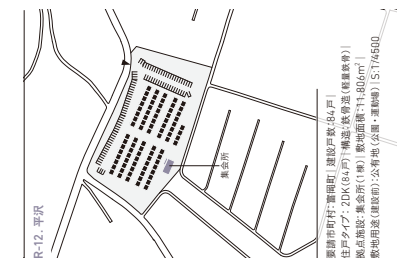
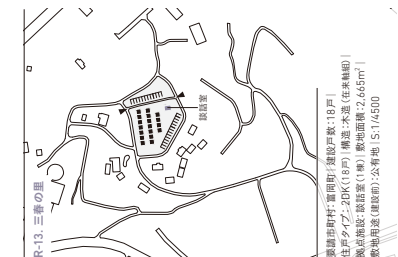
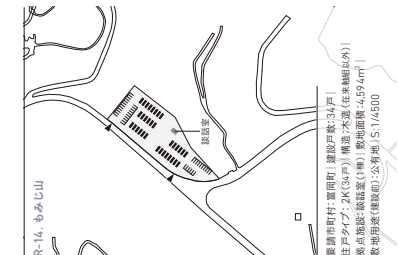
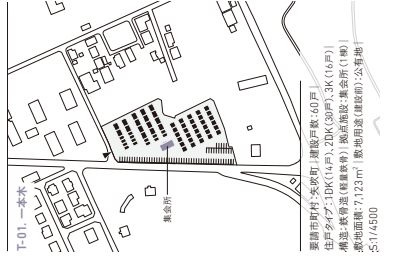
川島町 KAWAMATA TOWN

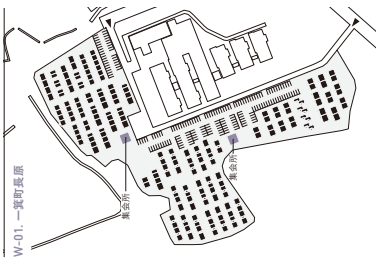
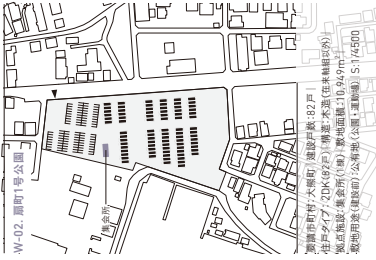
Q-01. 体育館
 Q-02. 中山工業団地第一
 Q-03. 中山工業団地第二
 Q-04. 農村広場

Q-03. 中山工業団地第二
 要請市町村: 川原町 | 建設戸数: 20戸 |
 住戸タイプ: 1DK(6戸), 2DK(10戸), 3K(4戸) |
 構造: 鉄骨造(棟数未定) | 築設施設: 仮設教室(1棟) |
 敷地面積: 4,280㎡ | 敷地面積(仮設前): 4,280㎡ |
 敷地面積(仮設前): 公有地(住宅団地・工業団地・公園用地等) | S:1/4500

三川町 MIHARU TOWN

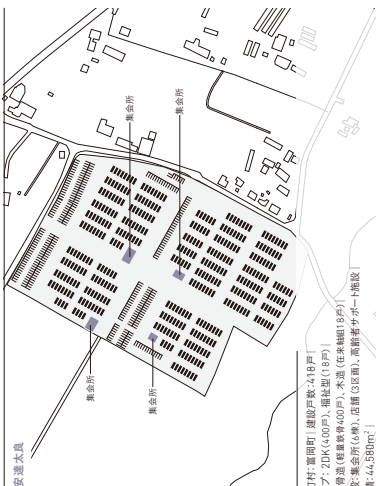
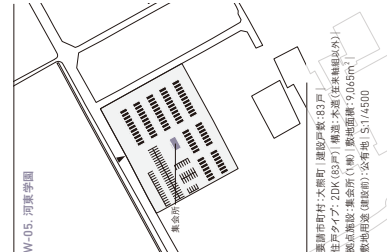
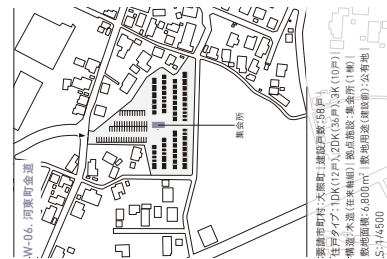
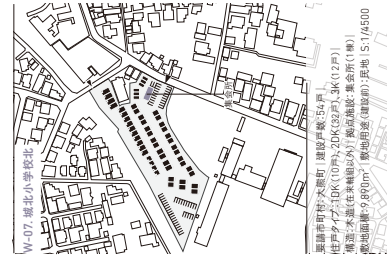
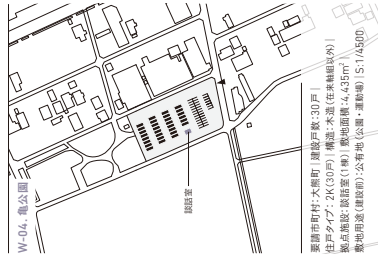
R-01. 真山
 R-02. 塚田
 R-03. 田中郷小学校
 R-04. 熊野
 R-05. 斎藤場上田
 R-06. 斎藤場上田
 R-07. 沢石
 R-08. 熊野久保
 R-09. 藤原山
 R-10. 中郷分館前
 R-11. 西方塚
 R-12. 中郷
 R-13. 三川の里
 R-14. 丸太川
 R-15. 湯原





各集落型
AIZUWAKAMASTU CITY

- W-01 一宮町集落
- W-02 鹿野1号公園
- W-03 鹿野5号公園
- W-04 亀公園
- W-05 河軍学園
- W-06 河軍町公園
- W-07 雄北小学校北
- W-08 第二中学校西
- W-09 東町公園
- W-10 松尾河原公園
- W-11 松尾5号公園
- W-12 ぶらり公園



大田型
ŌTAMA VILLAGE

U-01 安津太良

鹿野町村: 鹿野町 | 建設戸数: 218戸 |
住戸タイプ: 2DK(400戸)、2DK(18戸) | 構造: 鉄骨造(標準躯体400戸)、木造(在来躯体18戸) |
敷地面積: 4,580㎡ |
敷地面積(建設前): 公有地(400㎡) | S1/4500



国崎型
NISHIGOU VILLAGE

V-01 国山合

国崎町村: 国崎町 | 建設戸数: 42戸 |
住戸タイプ: 1DK(10戸)、2DK(22戸)、3K(10戸) | 構造: 鉄骨造(標準躯体) | 敷地面積: 1,979㎡ |
敷地面積(建設前): 公有地(197㎡) | S1/4500

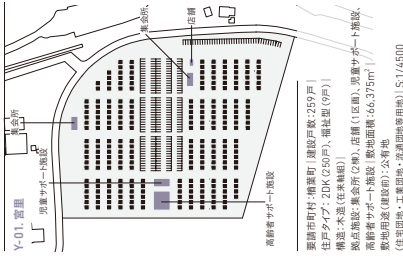




上川町5号地区住居用地



瀬田七町
INAWASHIRO TOWN
X-01, 上川町



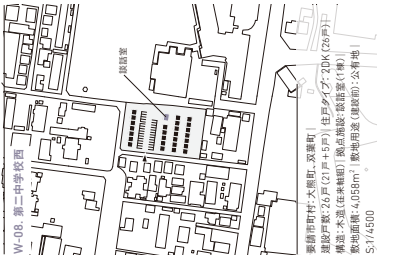
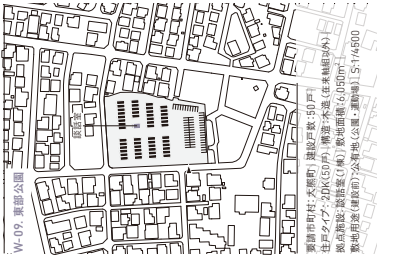
余呉郡余呉町
AIZUMISATO TOWN
Y-01, 宮里



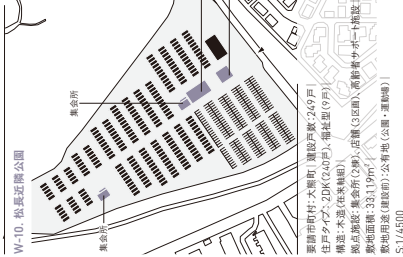
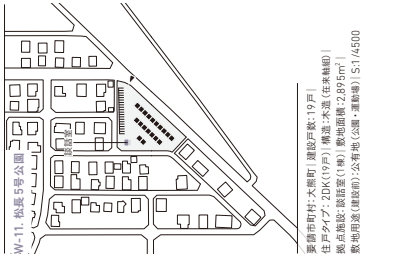
宮里地区5号地区住居用地



田町1号公園地区5号地区住居用地



W-08, 第二中学校西



W-10, 松尾近隣公園



一ツ木町1号地区5号地区住居用地



W-12, みどり公園



福島アトラス 02 FUKUSHIMA ATLAS 02

避難民衆とその住まいの地図帳
Evacuees, Sites and Housing Evacuation

発行所：2018年3月31日発行

発行所：東京大学大学院工学部研究科
都市計画学専攻 都市計画学研究室
〒113-8671 東京都荒川区西日暮里5-2-1
TEL 03-5841-6666

企画：特設委員会
編集：特設委員会

監修：舟井田人(明治大学工学部建築学専攻)
十明(早稲田大学建築学専攻)

編集：加藤大介

デザイン：田中孝典、菅原由紀子、黒田隆、林賢彦
(株式会社アトラス)

写真：藤原基成(p.03上、22上、24)
物紀孝(p.04下、05、06、07)
ふくしま連携復興センター(p.22下、32)

編集協力：

多摩学院大学、寺村謙也、河野登郎、黒田隆成、
水山隆、上野健広(以上、明治大学)、
鈴木正典、新田泰、千野隆平、
東京大学、東京大学大学院工学部研究科、
田中孝典

協力：

株式会社はかりランドスタジオ
日本大学工学部 補助員 義明研究室
福沢健大(工学部) 義明研究室
イスタテサイエンス/野口理沙(子十一) 義明人

*本誌は「福島」9年経つてからつくられた。震災後、
相模原市(市内避難者)が「避難支援事業」の
採択を機に発行された。



Archives of
Temporary Housing Units
in Fukushima
Built for Evacuees of
the Great East Japan
Earthquake

仮設住宅アーカイブス
福島の応急仮設住宅
編著 柴崎 恭秀