

(様式 1 - 3)

福島県（楢葉町）帰還環境整備事業計画 帰還環境整備事業等個票

令和 2 年 1 0 月時点

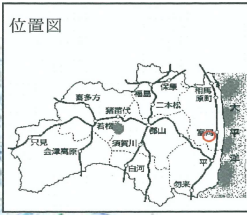
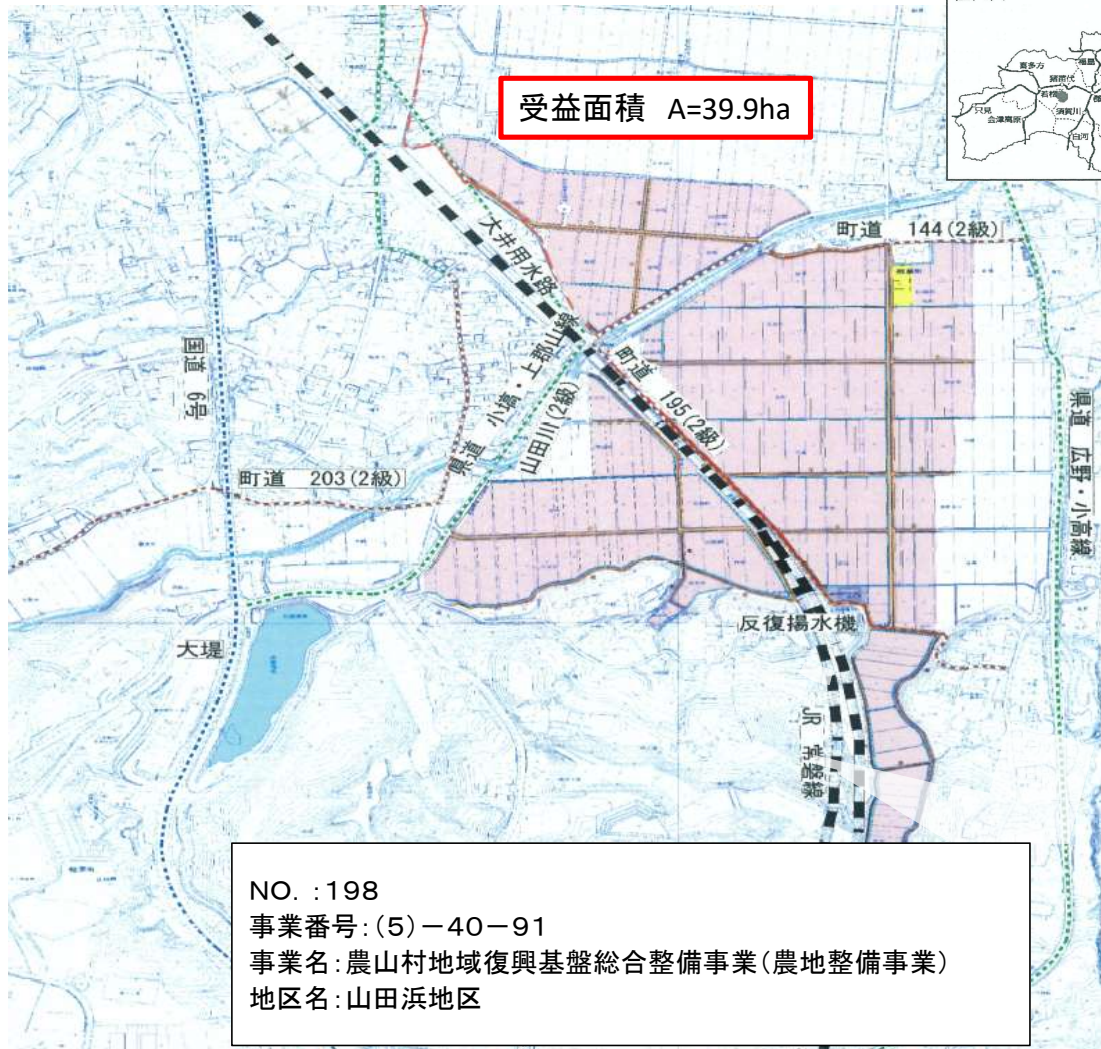
NO.	198	事業名	農山村地域復興基盤総合整備事業 (農地整備事業) 山田浜地区	事業番号	(5)-40-91
交付団体	福島県	事業実施主体 (直接/間接)	福島県 (直接)		
総交付対象事業費	101,950 (千円)	全体事業費	1,142,700 (千円)		
帰還環境整備に関する目標					
<p>楢葉町は、東日本大震災による津波被災と原発事故に伴う避難指示等により住民が長期間避難したことから、町内にある土地改良施設は従前のような適切な維持管理が不可能となり、施設の劣化や機能低下が進んでいる。また、農地についても営農意欲の高い農家を中心に一部作付けが再開されているが、現況農地が小区画で用排水路兼用等となっており、農地整備事業による基盤整備が必要である。</p> <p>よって、本事業を導入することにより、大区画化等、効率的に営農を行える基盤を整備するとともに、担い手農家への農地利用集積を図り、農村地域の営農再開を加速化させるものである。</p>					
事業概要					
<p>本地区は、担い手をはじめ多くの農家は営農再開意欲が強く、この機会に基盤整備を行うことで、ほ場の大区画化等による農業生産性の向上、農作業の協業化、担い手への農地集積を促進し、地域の復興再生に資することを目的とする。このため、農地整備事業を実施する。</p> <p>受益面積 A=39.9ha (山田浜 (やまだはま) 地区)</p> <p>第 32 回申請については、実施設計業務、境界測量業務、井戸調査業務、換地業務、農業経営高度化支援事業に必要な事業費を申請する。</p> <p>【楢葉町第二次復興計画】 第二章 復興の進め方-2. 復興を目指す新たな土地利用- (6) 農業の再生 農業の再構築を図り、将来世代にわたって農業を続けていくことのできる環境をつくる</p> <p>【福島県復興計画】 6 農林水産業再生プロジェクト-2 農業の再生-④震災により深刻な影響を受けている地域農業の復興に向けた農地の利用集積の促進・⑤農地・農業用施設の復旧と合わせた大区画ほ場の整備</p>					
当面の事業概要					
<p><令和 3 年度> 実施設計業務、境界測量業務、井戸調査業務、換地業務、農業経営高度化支援事業</p> <p><令和 4 年度> 区画整理工 (A=10.0ha)、設計業務 (河川・JR 横断構造物実施設計)、用地買収・補償、換地業務、農業経営高度化支援事業</p> <p><令和 5 年度> 区画整理工 (A=20.0ha)、補完工、設計業務 (パイプライン実施設計)、用地買収・補償、換地業務、農業経営高度化支援事業</p> <p><令和 6 年度> 区画整理工 (A=9.9ha)、補完工、暗渠排水工、設計業務、用地買収・補償、換地業務、農業経営高度化支援事業</p> <p><令和 7 年度> パイプライン工、補完工、農道台帳作成、用地補償、確定測量、換地業務、農業経営高度化支援事業</p> <p><令和 8 年度> 農業経営高度化支援事業</p>					

地域の帰還環境整備との関係	
<p>本地域は避難指示区域であったことから、農用地及び農業用施設の維持管理が不可能となり、施設の劣化や機能低下が顕著であるため、再生加速化の目標達成に向け、本事業の導入による農業生産基盤の整備を行う必要がある。</p>	
関連する事業の概要	

関連する基幹事業	
事業番号	
事業名	
交付団体	
基幹事業との関連性	

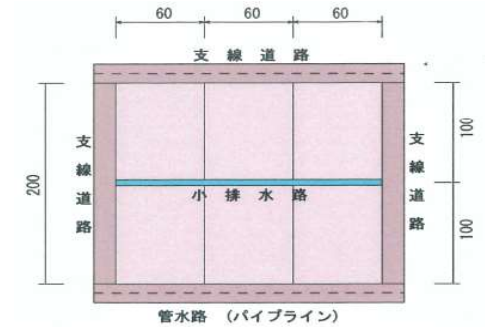
計画一般図

位置図



NO. :198
 事業番号:(5)-40-91
 事業名:農山村地域復興基盤総合整備事業(農地整備事業)
 地区名:山田浜地区

標準区画割図



標準構造図

