

いわき市復興交付金事業計画位置図（市全域）

～日本の復興を「いわき」から～

いわき市概要

【市概要】

- 市域面積：1,231.35km²
- 行政区（13）
- ①平 ②小名浜 ③勿来 ④常磐 ⑤内郷 ⑥四倉 ⑦遠野 ⑧小川 ⑨好間 ⑩三和 ⑪田人 ⑫川前 ⑬久之浜・大久

【人口等】H24.1月1日時点

- 総人口：329,822人

いわき市全域の被害

【被害種類】

- 地震被害
- 津波被害

【被害概要】

- 人的被害（H25.1.14時点）
 - ・死亡者数：441名
 - ・行方不明者数：0名
 - ・合計：441名
- 建物被害（H25.1.15時点）
 - ・全壊：7,909棟
 - ・大規模半壊：7,276棟
 - ・半壊：25,240棟
 - ・一部損壊：50,071棟
 - ・合計：90,496棟

D-20-2 都市防災総合推進事業(防災まちづくり計画策定支援)

- ◆D-20-2-1 公共施設受水槽施設改良事業
- ◆D-20-2-2 災害時要援護者支援マップ作成事業
- ◆D-20-2-3 耐震性貯水槽整備事業
- ◆D-20-2-4 応急給水施設整備事業
- ◆D-20-2-5 津波緊急一時避難機能向上事業
- ◆D-20-2-6 防災備蓄倉庫整備事業
- ◆D-20-2-7 防災行政無線整備事業
- ◆D-20-2-8 移動系防災行政無線整備事業
- ◆D-20-2-9 津波情報収集・配信システム整備事業

A-4-6 埋蔵文化財発掘調査事業

1 久之浜地区

B-3-1 久之浜第一幼稚園認定こども園化復興支援事業

◆D-4-1-2 災害公営住宅家賃算定システム構築等事業

E-1-1 低炭素社会対応型浄化槽等集中導入事業

D-20-3 被災地における復興まちづくり総合支援事業(田之網)

D-4-16 災害公営住宅整備事業(平北白土)

◆D-4-16-1 災害公営住宅駐車場整備事業(平北白土)

2 四倉地区

D-4-6 災害公営住宅整備事業(平作町)

◆D-4-6-1 災害公営住宅整備事業(既存建物解体)

D-11-1 優良建築物等整備事業(平)

C-9-6 木質バイオマス施設等緊急整備事業(中好間)

C-9-4 木質バイオマス施設等緊急整備事業(金坂)

C-9-9 木質バイオマス施設等緊急整備事業(折松)

D-1-2 復興道路整備事業((仮)南作・青井線)

D-4-15 災害公営住宅整備事業(常磐湯本)

◆D-4-15-1 災害公営住宅駐車場整備事業(常磐湯本)

◆D-4-15-2 災害公営住宅整備事業(効果促進事業)(常磐湯本)

D-4-11 災害公営住宅整備事業(常磐地区)

◆D-4-11-1 災害公営住宅駐車場整備事業(常磐地区)

◆A-4-6-1 出土遺物整理収蔵施設整備事業

D-5-1 災害公営住宅家賃低廉化事業

D-6-1 東日本大震災特別家賃低減事業

5 勿来地区

【県】C-1-8 農山漁村地域復興基盤総合整備事業(農地整備事業)

【県】C-1-7 農山漁村地域復興基盤総合整備事業(農地整備事業)

【県】C-1-11 農山漁村地域復興基盤総合整備事業(農地整備事業)

【県】C-1-9 農山漁村地域復興基盤総合整備事業(農地整備事業)

D-4-17 災害公営住宅整備事業(内郷)

◆D-4-17-1 災害公営住宅駐車場整備事業

◆D-4-17-2 災害公営住宅移転促進事業

6 常磐、泉地区

4 小名浜地区



いわき市復興交付金事業計画位置図(久之浜地区)



【県】D-1-5 道路事業(市街地相互の接続道路等)

A-4-1 埋蔵文化財試掘調査事業(末続)

D-23-1 末続防災集団移転促進事業
 ◆D-23-1-1 住宅団地関連道路整備事業
 ◆D-23-1-2 消防水利整備事業(末続)

D-13-1 がけ地近接等危険住宅移転事業(末続)

D-13-1 がけ地近接等危険住宅移転事業(金ヶ沢)

D-23-2 金ヶ沢防災集団移転促進事業

D-4-1 災害公営住宅整備事業(久之浜)

◆D-4-1-1 災害公営住宅駐車場整備事業(久之浜)
 ◆D-4-1-2 災害公営住宅家賃算定システム構築等事業
 ◆D-4-1-3 災害公営住宅整備事業(効果促進事業)(久之浜)

A-4-2 埋蔵文化財試掘調査事業(久之浜)

D-17-1 久之浜都市再生事業計画案作成事業
 D-17-2 久之浜緊急防災空地整備事業

B-3-1 久之浜第一幼稚園認定こども園化復興支援事業

D-17-12 久之浜被災市街地復興土地区画整理事業

◆D-17-12-1 埋蔵文化財本発掘調査事業(久之浜)
 ◆D-17-12-2 久之浜都市下水路(ポンプ場)整備事業
 ◆D-17-12-3 仮設住宅等建設事業(久之浜)
 ◆D-17-12-4 消防水利整備事業(久之浜)

【県】D-1-6 道路事業(市街地相互の接続道路等)

D-20-1 久之浜地区防災拠点施設(津波避難ビル)整備事業

◆D-20-1-1 久之浜公民館等解体・移転事業

D-1-1 復興道路整備事業((都)駅前中町線)

D-20-8 被災地における復興まちづくり総合支援事業

【県】D-22-2,3 都市公園事業(久之浜地区防災緑地)

【県】◆D-22-2-1 防災緑地基本計画策定事業

D-2-1 高台移転等に伴う道路整備(久之浜)

凡 例

- 防災集団移転促進事業
- 土地区画整理事業
- 埋蔵文化財試掘(本発掘)調査事業

いわき市復興交付金事業計画位置図(四倉地区)



【県】◆C-1-4-2 四倉地区防災対策検討事業

【県】◆C-1-4-1 道の駅よつくら港情報館改修事業

C-9-5 木質バイオマス施設等緊急整備事業(四倉13区)

D-20-4 被災地における復興まちづくり総合支援事業(四倉)

【県】C-1-4 農山漁村地域復興基盤総合整備事業

C-9-8 木質バイオマス施設等緊急整備事業(四倉本町)

【県】D-22-4.5 都市公園事業(四倉地区)

【県】◆D-22-2-1 防災緑地基本計画策定事業

D-21-1 四倉地区公共下水道事業

◆D-21-1-1 四倉地区公共下水道末端管渠整備事業

D-4-2 災害公営住宅整備事業(四倉)

A-2-1 四倉中学校校舎地震補強事業

A-2-2 " (非構造部材)

◆D-4-2-1 災害公営住宅駐車場整備事業(四倉)

◆D-4-2-2 災害公営住宅給配水管整備事業(四倉)

◆D-4-2-3 災害公営住宅整備事業(効果促進事業)(四倉)

D-12-2 四倉公民館耐震化事業

C-1-3 復興整備実施計画事業(四倉)

【県】C-1-7 農山漁村地域復興基盤総合整備事業(農地整備事業)

【県】A-4-7 埋蔵文化財発掘調査事業

【県】C-1-11 農山漁村地域復興基盤総合整備事業(農地整備事業)

【県】C-1-10 農産漁村地域復興基盤総合整備事業(実施計画)

A-4-9 埋蔵文化財発掘調査事業（夏井）

【県】C-1-9 農山漁村地域復興基盤総合整備事業（農地整備）

いわき市復興交付金事業計画位置図（平地区）



【県】C-4-1 園芸産地復興プロジェクト支援事業

C-1-1 復興整備実施計画事業（平）

◆C-4-1-1 園芸産地復興プロジェクト支援事業

D-4-3 災害公営住宅整備事業（平沼ノ内）

- ◆D-4-3-1 災害公営住宅駐車場整備事業（平沼ノ内）
- ◆D-4-3-2 災害公営住宅給配水管整備事業（平沼ノ内）
- ◆D-4-3-3 災害公営住宅整備事業（効果促進事業）（平沼ノ内）

【県】 D-22-6, 7 都市公園事業（沼ノ内地区防災緑地）
 【県】 ◆D-22-2-1 防災緑地基本計画策定事業

D-12-1 沼ノ内地域津波避難ビル耐震化事業

【県】 D-1-13 道路事業（市街地相互の接続道路）豊間四倉線

D-2-2 高台移転等に伴う道路整備（薄磯）

A-4-3 埋蔵文化財試掘調査事業（薄磯）

- D-4-4 災害公営住宅整備事業（平薄磯）
- ◆D-4-4-1 災害公営住宅駐車場整備事業（平薄磯）
 - ◆D-4-4-2 災害公営住宅給配水管整備事業（平薄磯）
 - ◆D-4-4-3 災害公営住宅整備事業（効果促進事業）（平薄磯）

D-1-3 復興道路整備事業（沼ノ内・薄磯線）

【県】 D-22-8, 9 都市公園事業（薄磯地区防災緑地）
 【県】 ◆D-22-2-1 防災緑地基本計画策定事業

D-17-3 薄磯都市再生事業計画案作成事業
 D-17-4 薄磯緊急防災空地整備事業

D-17-13 薄磯被災市街地復興土地区画整理事業

- ◆D-17-13-1 埋蔵文化財本発掘調査事業（薄磯）
- ◆D-17-13-2 消防水利整備事業（薄磯）

【県】 D-1-11 道路事業（市街地相互の接続道路等）

D-1-2 復興道路整備事業（(仮)南作・青井線）

D-22-1、16 豊間地区津波防災公園整備事業
 ◆D-22-1-1 豊間地区津波防災公園案内板整備事業

- D-4-5 災害公営住宅整備事業（平豊間）
- ◆D-4-5-1 災害公営住宅駐車場整備事業（平豊間）
 - ◆D-4-5-2 災害公営住宅給配水管整備事業（平豊間）
 - ◆D-4-5-3 災害公営住宅管理・入居決定システム整備事業
 - ◆D-4-5-4 災害公営住宅整備事業（効果促進事業）（平豊間）

D-17-5 豊間都市再生事業計画案作成事業
 D-17-6 豊間緊急防災空地整備事業


D-17-14 豊間被災市街地復興土地区画整理事業

- ◆D-17-14-1 仮設住宅等建設事業（豊間）
- ◆D-17-14-2 消防水利整備事業（豊間）

【県】 D-22-10, 11 都市公園事業（豊間地区防災緑地）
 【県】 ◆D-22-2-1 防災緑地基本計画策定事業

A-4-4 埋蔵文化財試掘調査事業（豊間）

D-15-1 豊間地区津波復興拠点整備事業



凡例

土地区画整理事業

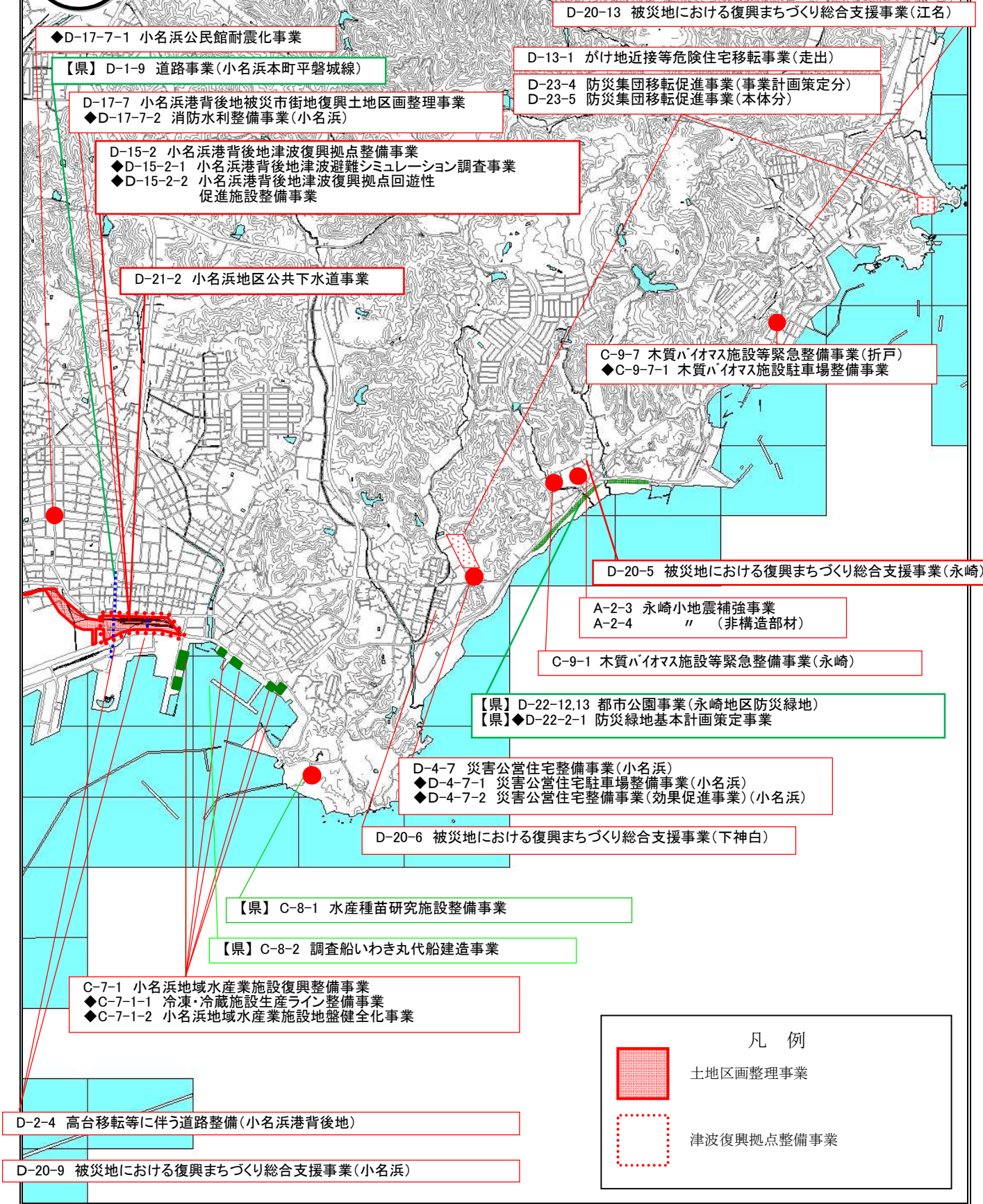
埋蔵文化財試掘（本発掘）調査事業

津波復興拠点整備事業

D-2-3 高台移転等に伴う道路整備（豊間）

【県】 D-1-10 道路事業（市街地相互の接続道路等）

いわき市復興交付金事業計画位置図(小名浜地区)



◆D-17-7-1 小名浜公民館耐震化事業

【県】D-1-9 道路事業(小名浜町平警城線)

D-17-7 小名浜港背後地被災市街地復興土地区画整理事業
◆D-17-7-2 消防水利整備事業(小名浜)

D-15-2 小名浜港背後地津波復興拠点整備事業
◆D-15-2-1 小名浜港背後地津波避難シミュレーション調査事業
◆D-15-2-2 小名浜港背後地津波復興拠点回遊性促進施設整備事業

D-21-2 小名浜地区公共下水道事業

D-20-13 被災地における復興まちづくり総合支援事業(江名)

D-13-1 がけ地近接等危険住宅移転事業(走出)

D-23-4 防災集団移転促進事業(事業計画策定分)
D-23-5 防災集団移転促進事業(本体分)

C-9-7 木質バイオマス施設等緊急整備事業(折戸)
◆C-9-7-1 木質バイオマス施設駐車場整備事業

D-20-5 被災地における復興まちづくり総合支援事業(永崎)

A-2-3 永崎小地震補強事業
A-2-4 " (非構造部材)

C-9-1 木質バイオマス施設等緊急整備事業(永崎)

【県】D-22-12.13 都市公園事業(永崎地区防災緑地)
【県】◆D-22-2-1 防災緑地基本計画策定事業

D-4-7 災害公営住宅整備事業(小名浜)
◆D-4-7-1 災害公営住宅駐車場整備事業(小名浜)
◆D-4-7-2 災害公営住宅整備事業(効果促進事業)(小名浜)

D-20-6 被災地における復興まちづくり総合支援事業(下神白)

【県】C-8-1 水産種苗研究施設整備事業

【県】C-8-2 調査船いわき丸代船建造事業

C-7-1 小名浜地域水産業施設復興整備事業
◆C-7-1-1 冷凍・冷蔵施設生産ライン整備事業
◆C-7-1-2 小名浜地域水産業施設地盤健全化事業

D-2-4 高台移転に伴う道路整備(小名浜港背後地)

D-20-9 被災地における復興まちづくり総合支援事業(小名浜)

凡例

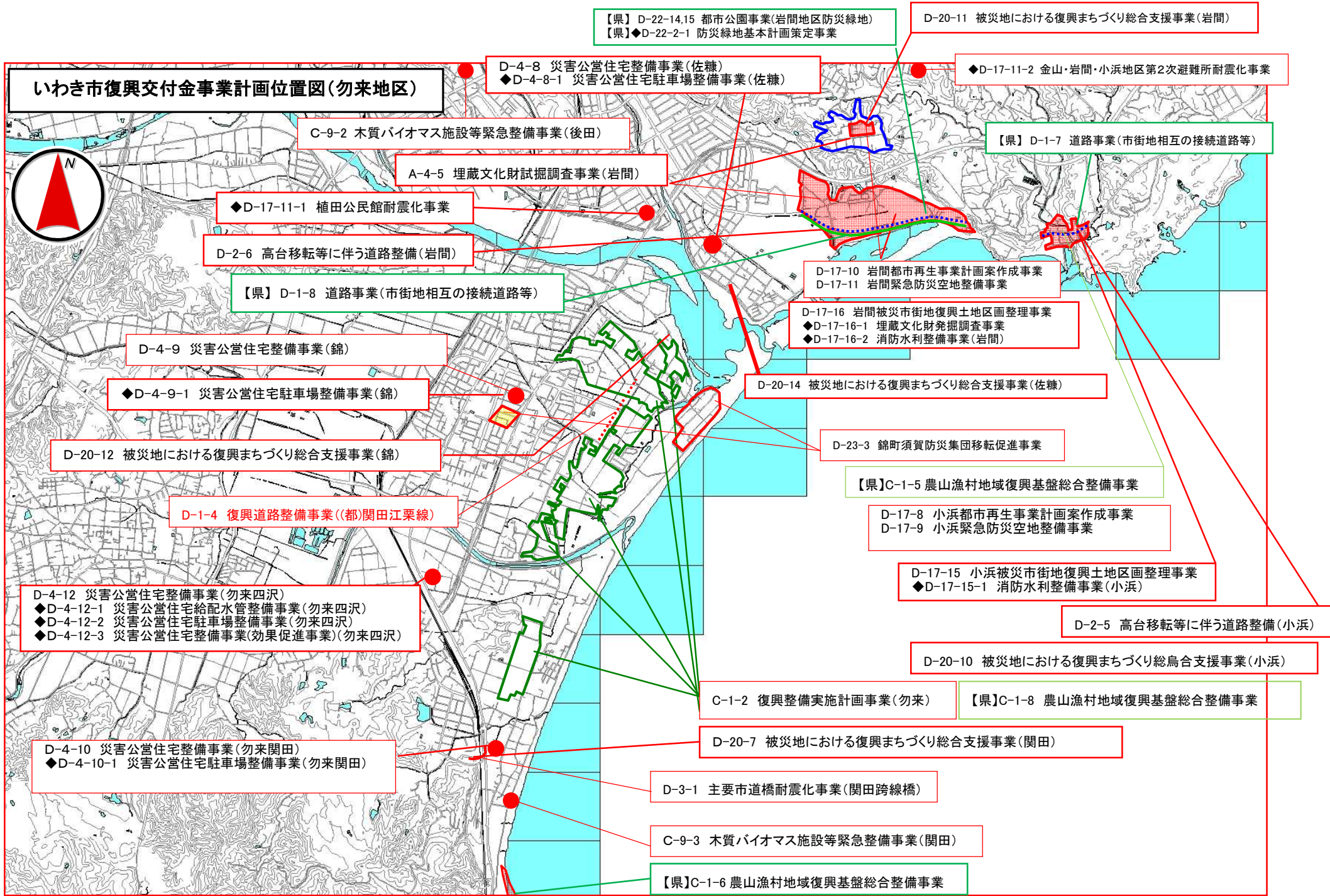


土地区画整理事業



津波復興拠点整備事業

いわき市復興交付金事業計画位置図(勿来地区)



いわき市復興交付金事業計画位置図(常磐、泉地区)



D-14-1 造成宅地滑動崩落緊急対策事業(西郷町忠多)

◆D-14-1-1 西郷町忠多地区造成宅地関連調査事業

D-14-2 造成宅地滑動崩落緊急対策事業(泉もえぎ台)

◆D-14-2-1 泉もえぎ台地区造成宅地関連調査事業

◆D-14-2-2 造成宅地滑動崩落対策施設用地取得事業

凡 例



造成宅地滑動崩落緊急対策事業

