
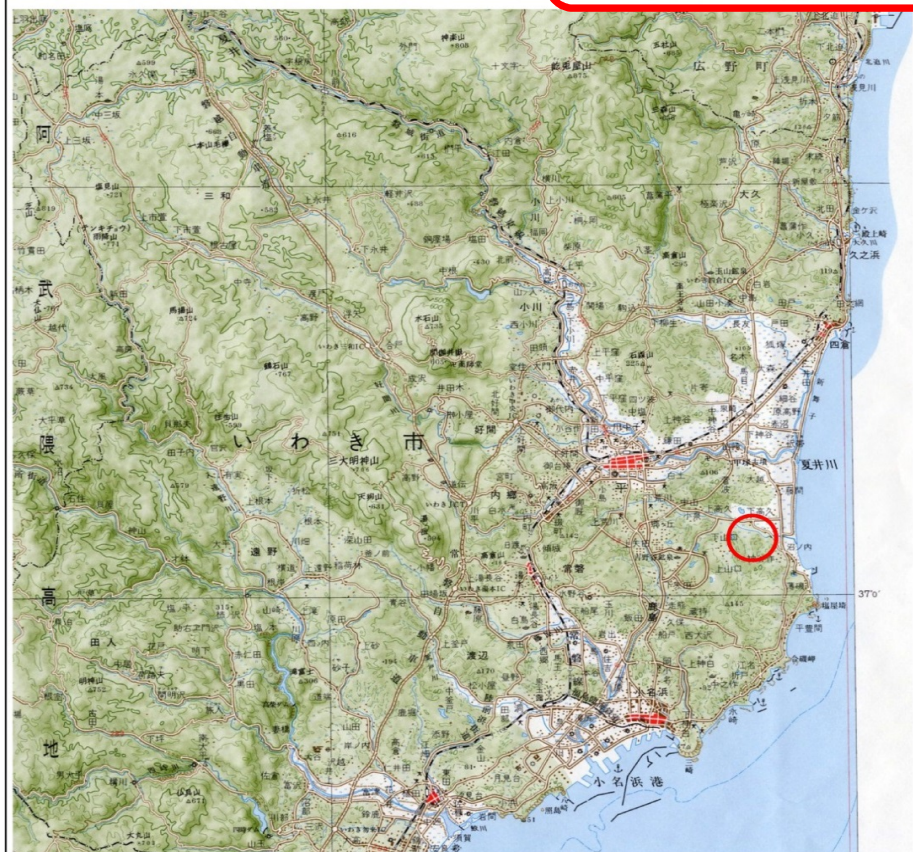

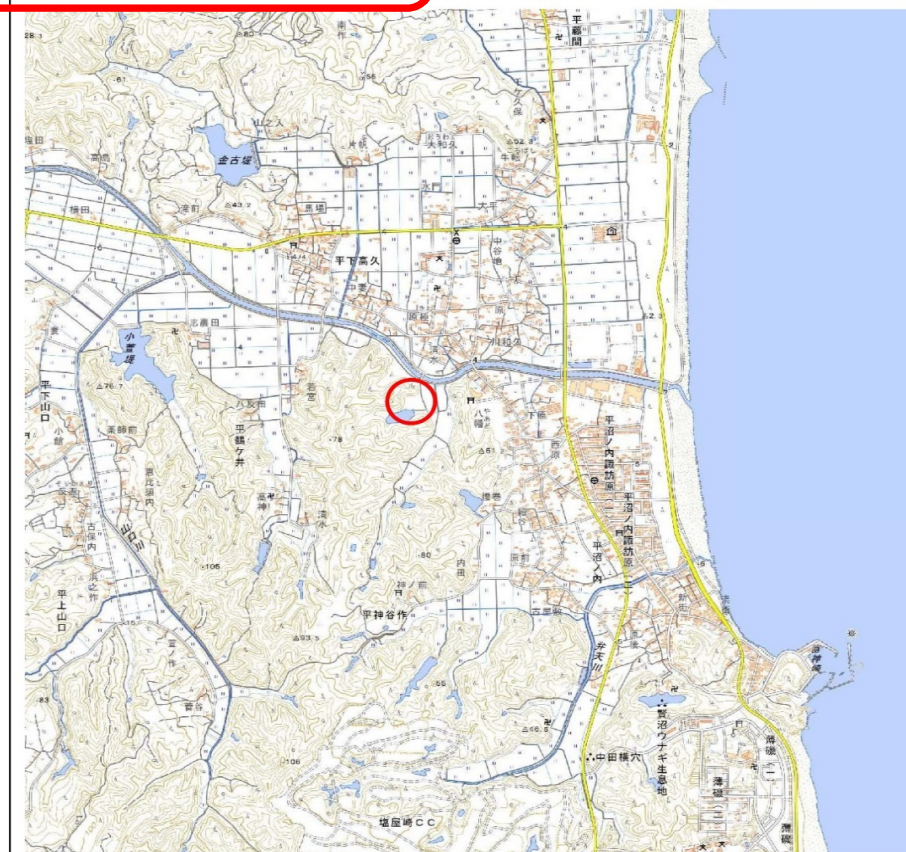


基礎調査結果の公表

※この公表図書は予定図の為、指定時に変更になることがあります。



(1/200,000)



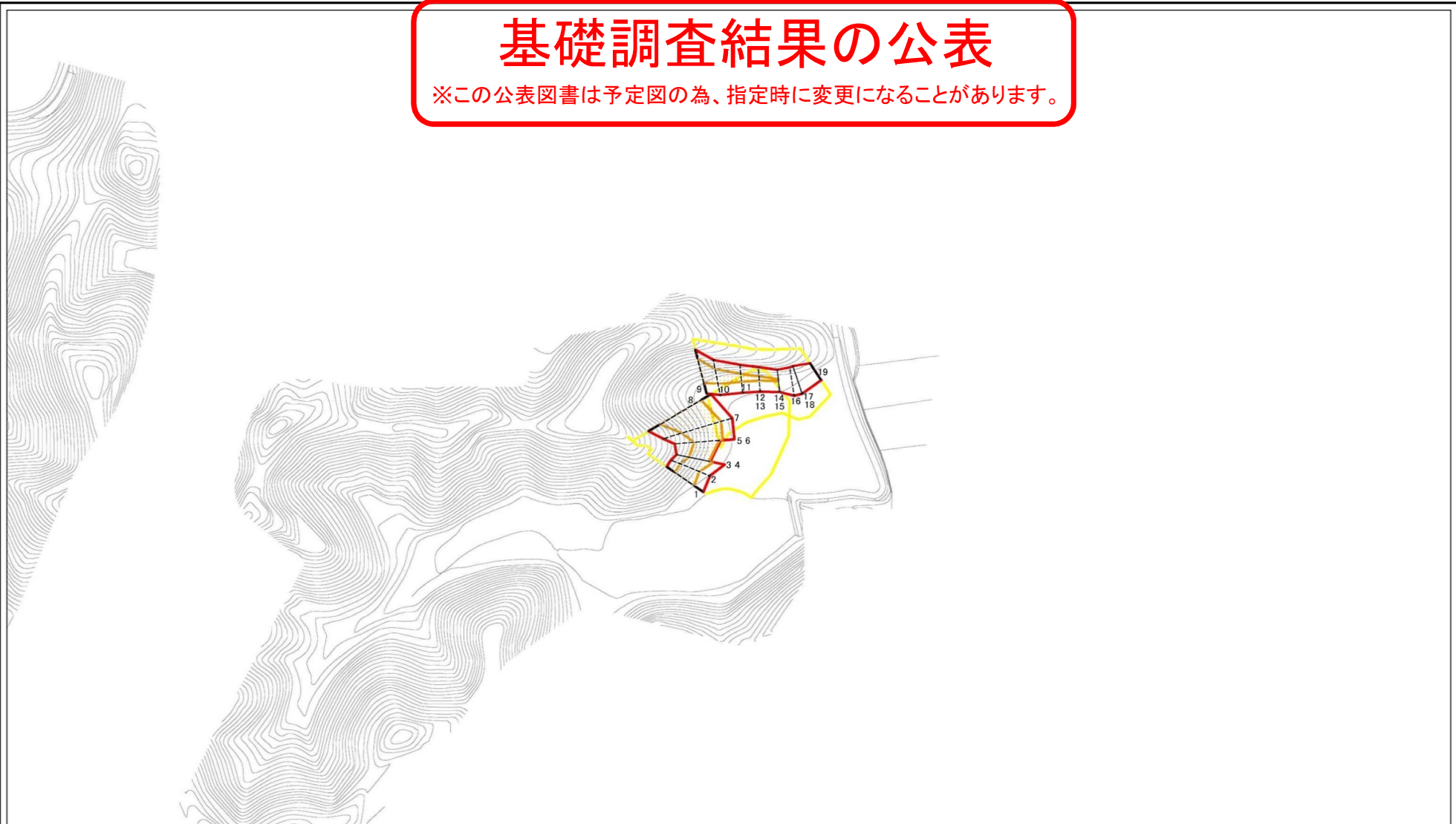
(1/25,000)

様式-1(急)
土砂災害警戒区域・土砂災害特別警戒区域
位置図

自然現象の種類	急傾斜地の崩壊
箇所番号	1024
箇所名	大志田
所在地	いわき市平下高久字大志田

基礎調査結果の公表

※この公表図書は予定図の為、指定時に変更になることがあります。



0 25 50 100
m

図中の数字は横断測線番号を示す

様式-2(急)
土砂災害警戒区域・土砂災害特別警戒区域図(その1)

土砂災害警戒区域 (土砂災害防止法施行令第2条の基準に該当する区域)		N 縮尺 1:2,500
土砂災害特別警戒区域 (土砂災害防止法施行令第3条の基準に該当する区域)		
土砂災害特別警戒区域 (土砂災害防止法施行令第3条の基準に該当する区域)		
土砂災害特別警戒区域 (土砂災害防止法施行令第3条の基準に該当する区域)		

自然現象の種類	急傾斜地の崩壊	箇所番号	1024
公表年月日	令和3年10月18日	箇所名	大志田
所在地	いわき市平下高久字大志田		