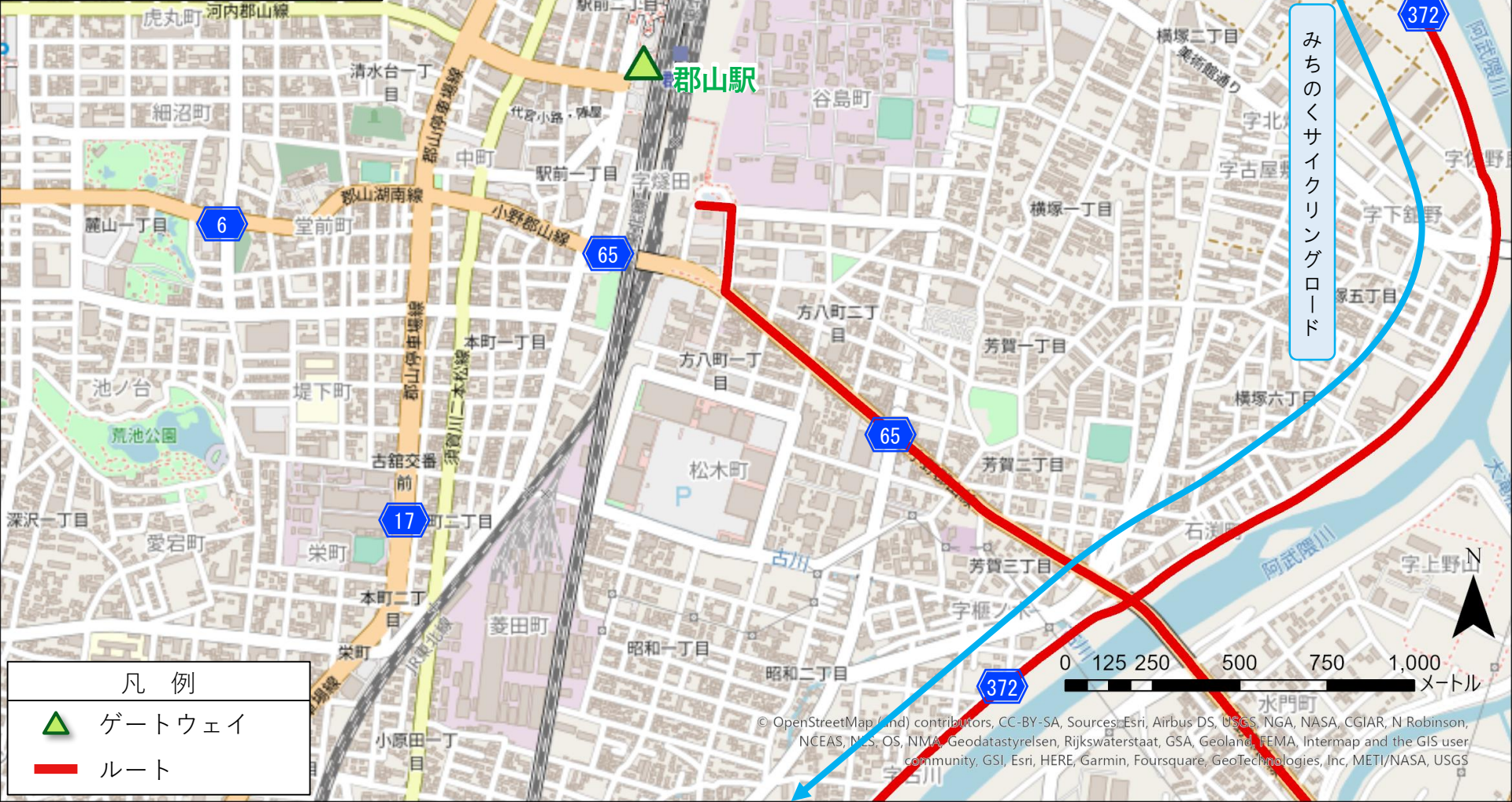


# 《県中地域》拡大図① 郡山駅周辺



みちのくサイクリングロード

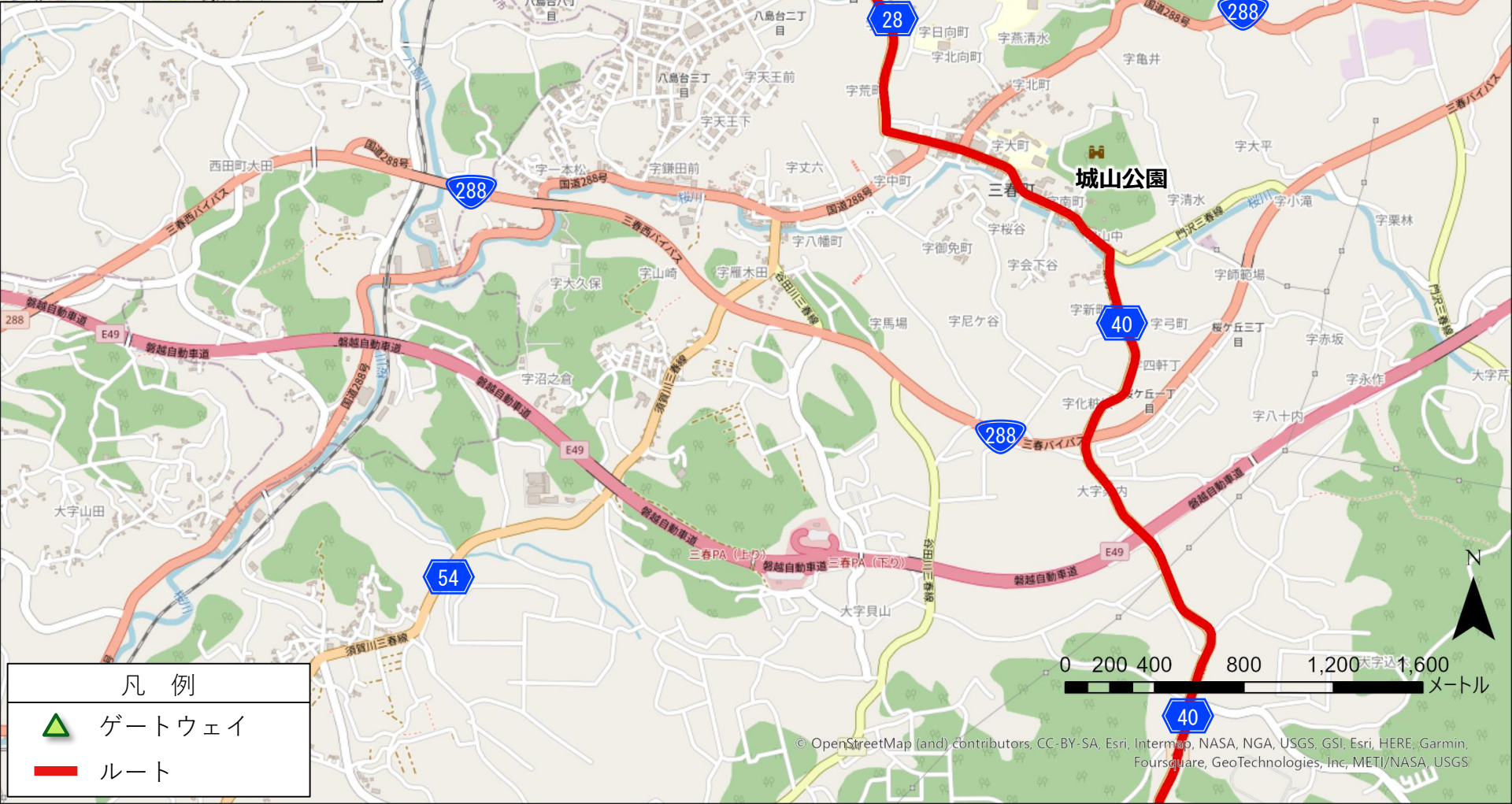
凡例

- ▲ ゲートウェイ
- ルート

© OpenStreetMap (and) contributors, CC-BY-SA, Sources: Esri, Airbus DS, USGS, NGA, NASA, CGIAR, N Robinson, NCEAS, NCS, OS, NMA, Geodastystreisen, Rijkswaterstaat, GSA, Geoland, FEMA, Intermap and the GIS user community, GSI, Esri, HERE, Garmin, Foursquare, GeoTechnologies, Inc, METI/NASA, USGS



# 《県中地域》 拡大図② 三春町周辺



- 凡 例
- ▲ ゲートウェイ
  - ルート



# 《県中地域》 拡大図③ さくら湖周辺



凡 例

- ▲ ゲートウェイ
- ルート



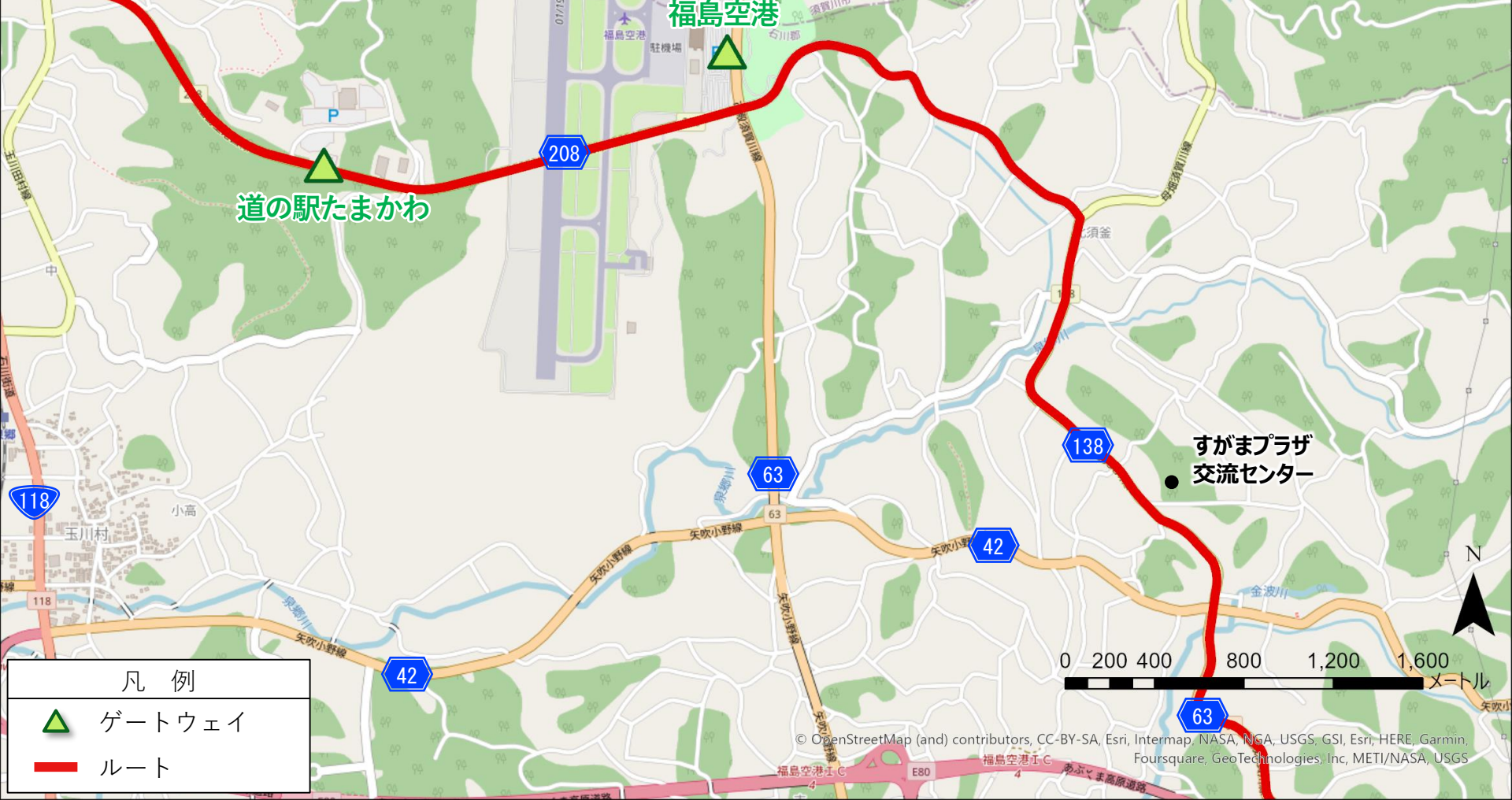


# 《県中地域》 拡大図④ 乙字ヶ滝周辺





# 《県中地域》 拡大図⑤ 福島空港周辺

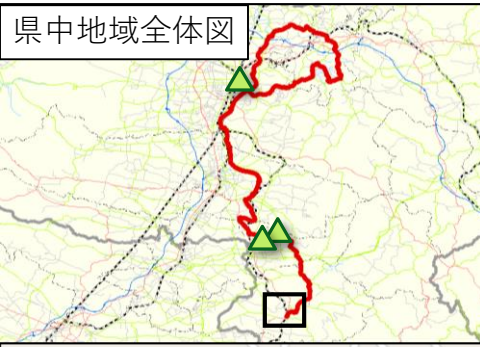


凡 例



- ▲ ゲートウェイ
- ルート



# 《県中地域》 拡大図⑥ 石川町周辺



凡 例

-  ゲートウェイ
-  ルート

