いわき市好間
7-4

森 林 計 画 図

いわき市好間　7-4

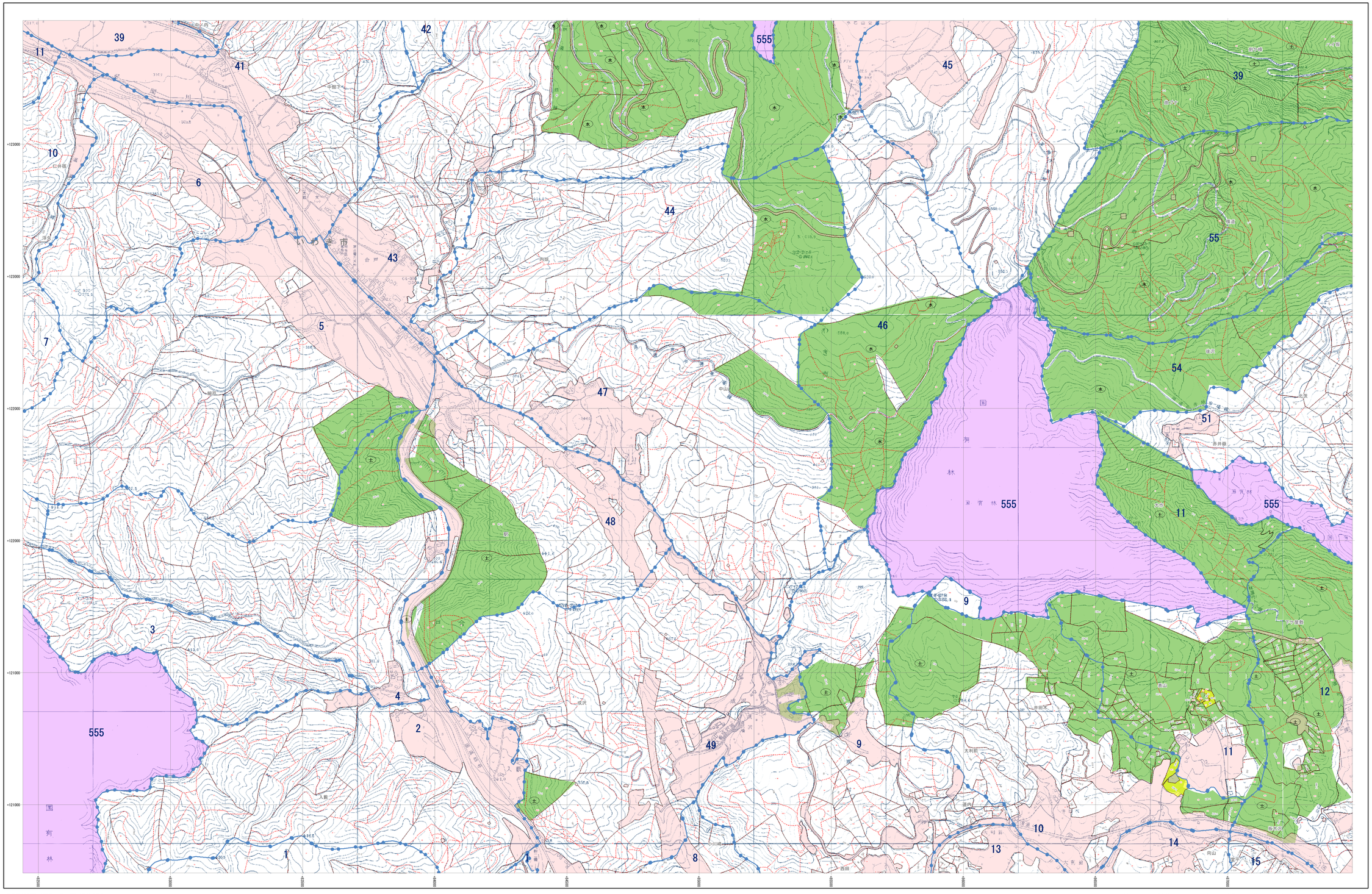

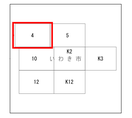

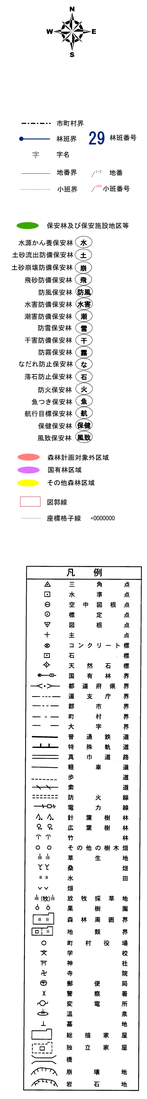

福島県

平面直角座標系 第Ⅸ系 （日本測地成果2000準拠）

1:5,000

0 100 200 300 400 500 1,000 m

注：この森林計画図は、地域森林計画に係る民有林の資源情報を把握すること等の目的で作成したものであり、所有権、所有者、立木竹の伐採についての許可等の詳細について証明するものではありません。
また、この計画図を複製または利用して他の図面を作成する場合には事前に林務・水産庁の承認となります。

いわき市好間
7-4