

# 管内の概要

## 1. 管内の概況

当管内は、会津方面の玄関口として福島県の西部中央に位置し、1市5町2村（会津若松市、河沼郡（会津坂下町、湯川村、柳津町）、大沼郡（三島町、金山町、昭和村、会津美里町））からなります。

面積は1,538km<sup>2</sup>（県土面積の11%）、人口は**155,625人（県人口の8.8%）**となっており、経年的にはやや減少傾向が見られます。また、年少人口（15歳未満）及び老年人口（65歳以上）の割合によると、管内西部の町村において特に少子高齢化が進んでいます。



圓蔵寺周辺の桜（柳津町）



阿賀川（湯川村）



恵隆寺のイチョウ（会津坂下町）



からむし織りの雪ざらし（昭和村）



石部桜（会津若松市）

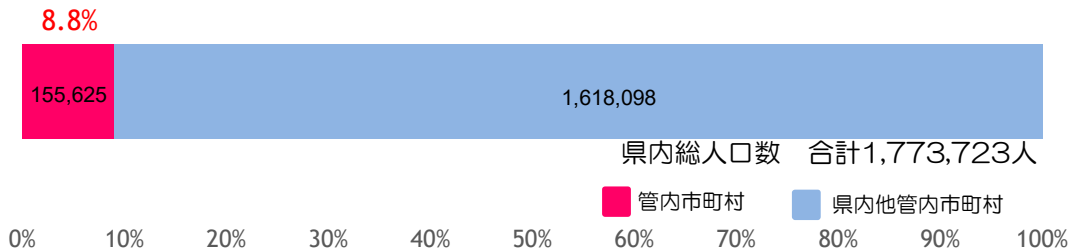


	年少人口割合		老年人口割合	
		県内順位		県内順位
会津若松市	11.5%	17	32.7%	43
会津坂下町	10.5%	25	38.5%	27
湯川村	13.2%	3	35.5%	36
柳津町	9.5%	35	47.5%	7
三島町	5.8%	52	55.8%	2
金山町	4.3%	55	61.6%	1
昭和村	5.5%	53	55.7%	3
会津美里町	9.7%	32	42.1%	15

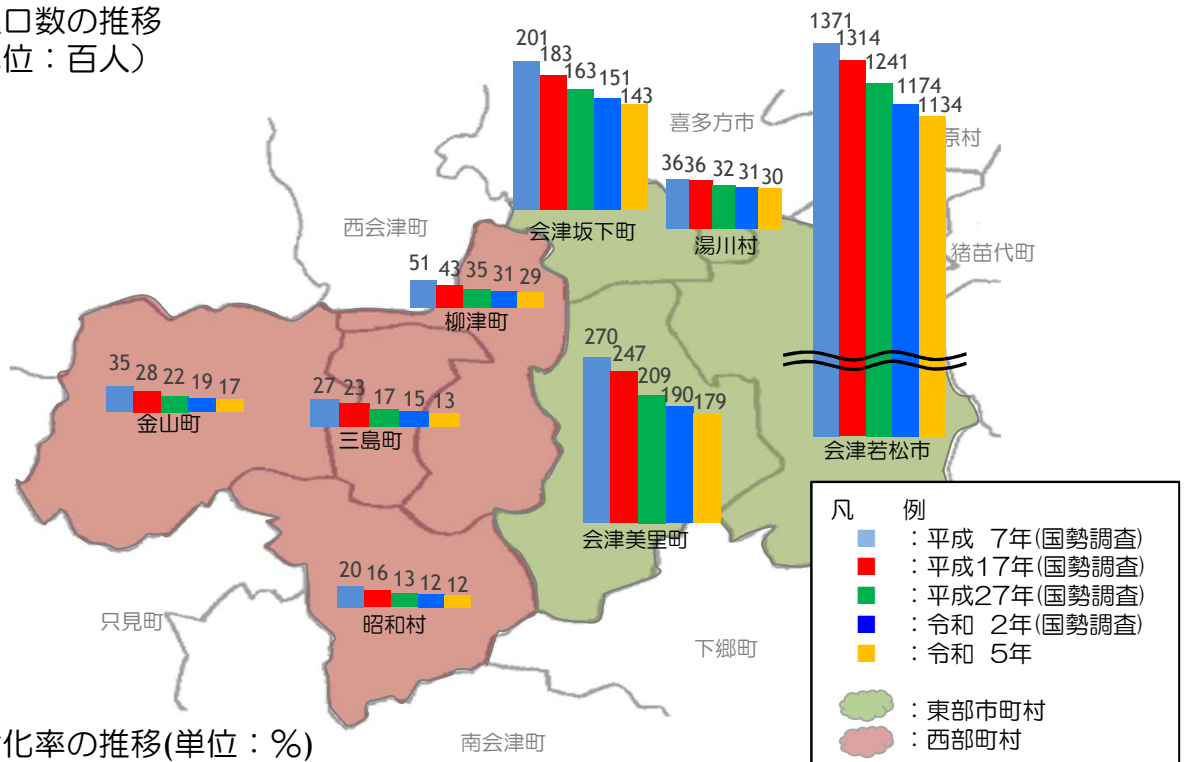
〈資料〉福島県統計課「福島県の推計人口（福島県現住人口調査月報）R5.4.1現在」より

# 管内の概要

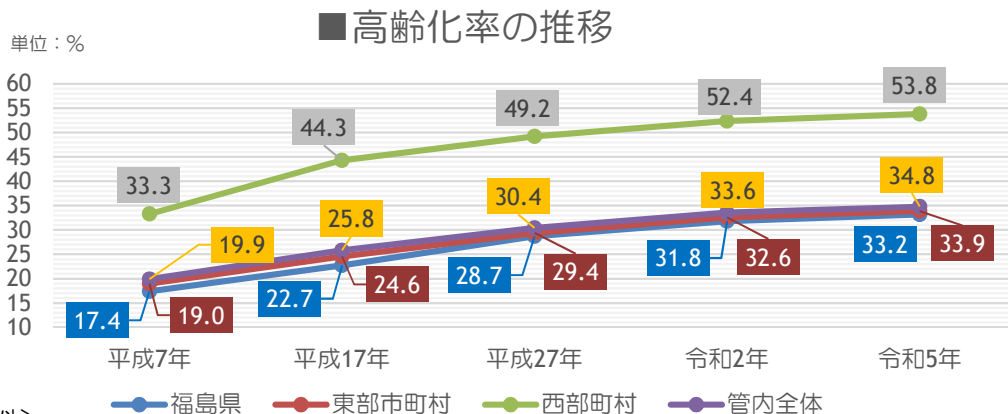
## 2. 人口



■ 総人口数の推移  
(単位：百人)



■ 高齢化率の推移(単位：%)



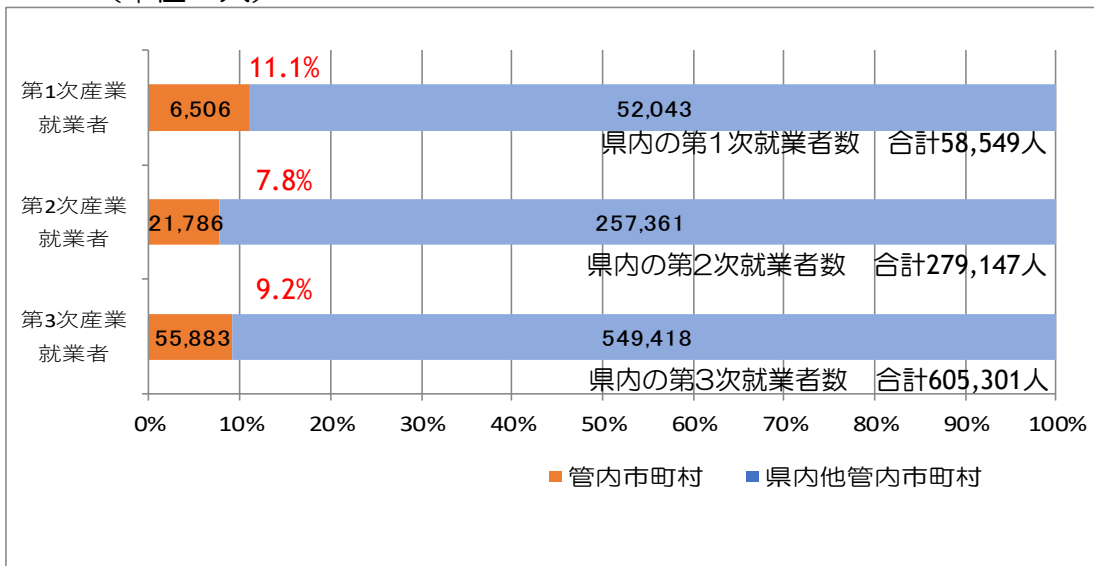
<資料>

平成7年、平成17年、平成27年、令和2年のデータ：総務省「国勢調査報告」より  
令和5年のデータ：福島県統計課「福島県の推計人口（福島県現住人口調査月報）R5.4.1現在」より

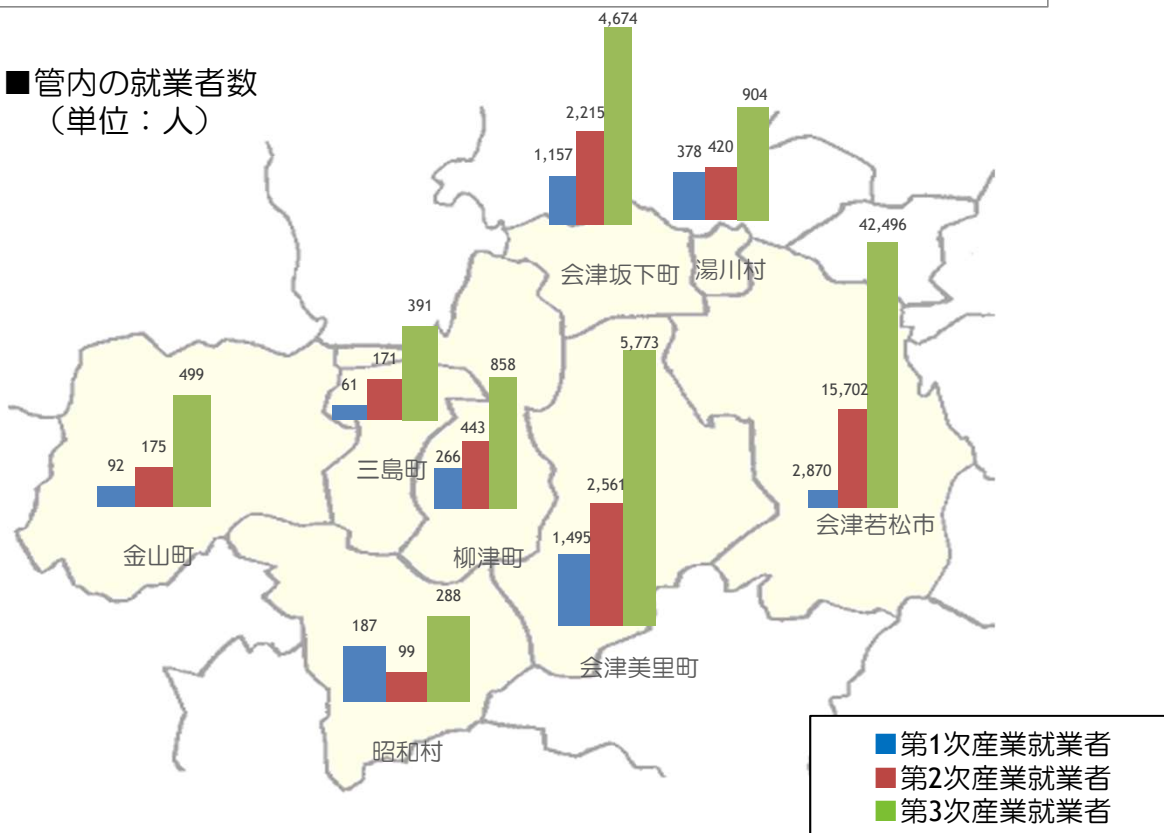
# 管内の概要

## 3. 就業者

■ 就業者数  
(単位：人)



■ 管内の就業者数  
(単位：人)



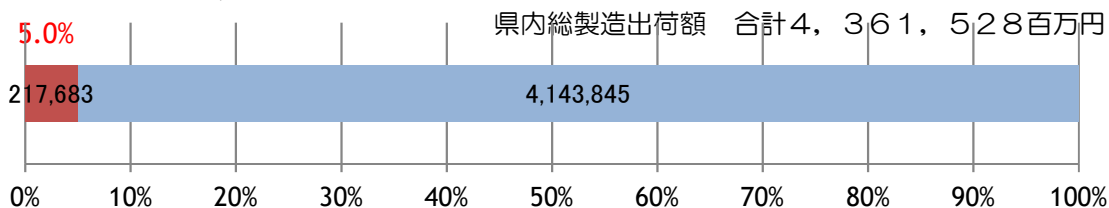
〈資料〉 福島県企画調整部統計課「令和4年度版 福島県勢要覧」より  
調査時点：令和2年10月1日

# 管内の概要

## 4. 製造品出荷額

### ■ 製造品出荷額

(単位：百万円)

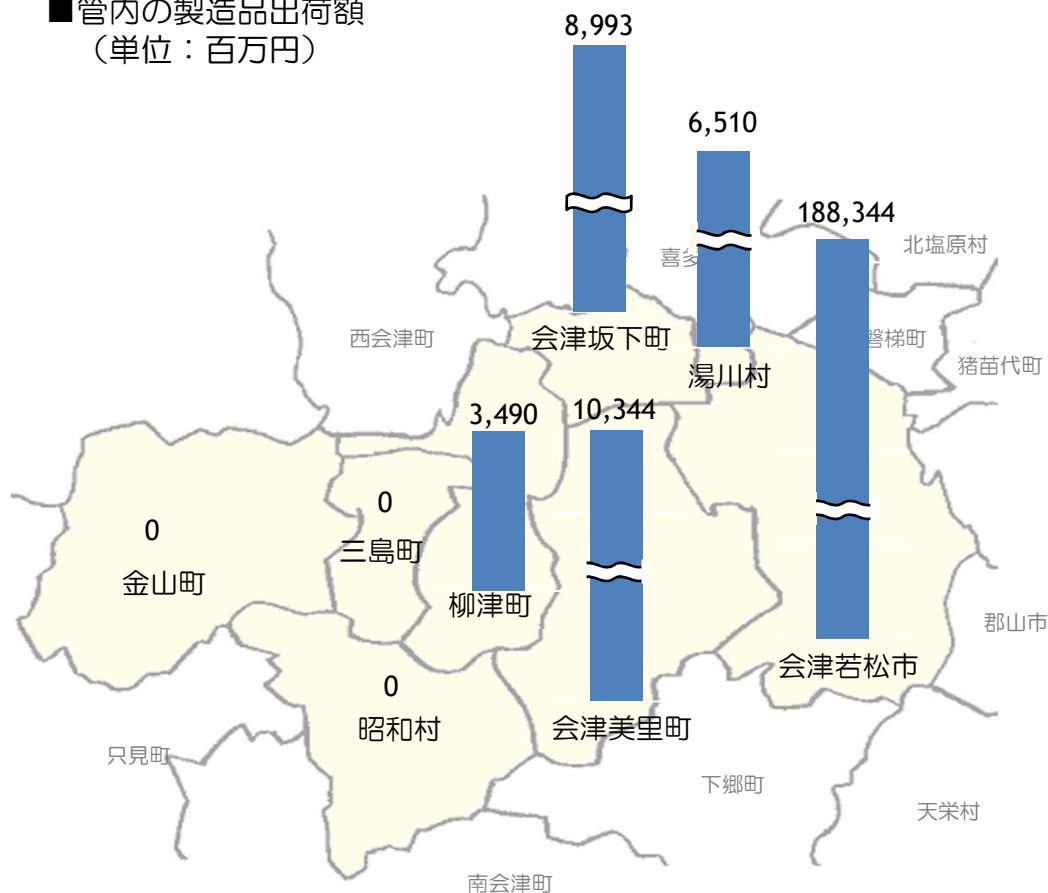


＜管内の主な製造出荷品の種類＞  
非鉄、電子、精密、機械、輸送、など

■ 管内市町村  
■ 県内他管内市町村

### ■ 管内の製造品出荷額

(単位：百万円)



＜資料＞福島県企画調整部統計課「工業統計調査結果報告書」より  
調査時点：令和3年6月1日

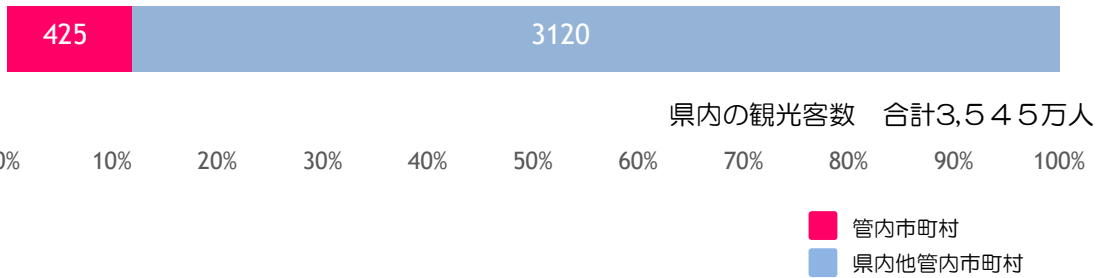
# 管内の概要

## 5. 観光客

### ■福島県内の観光客入込状況(令和3年)

11.9%

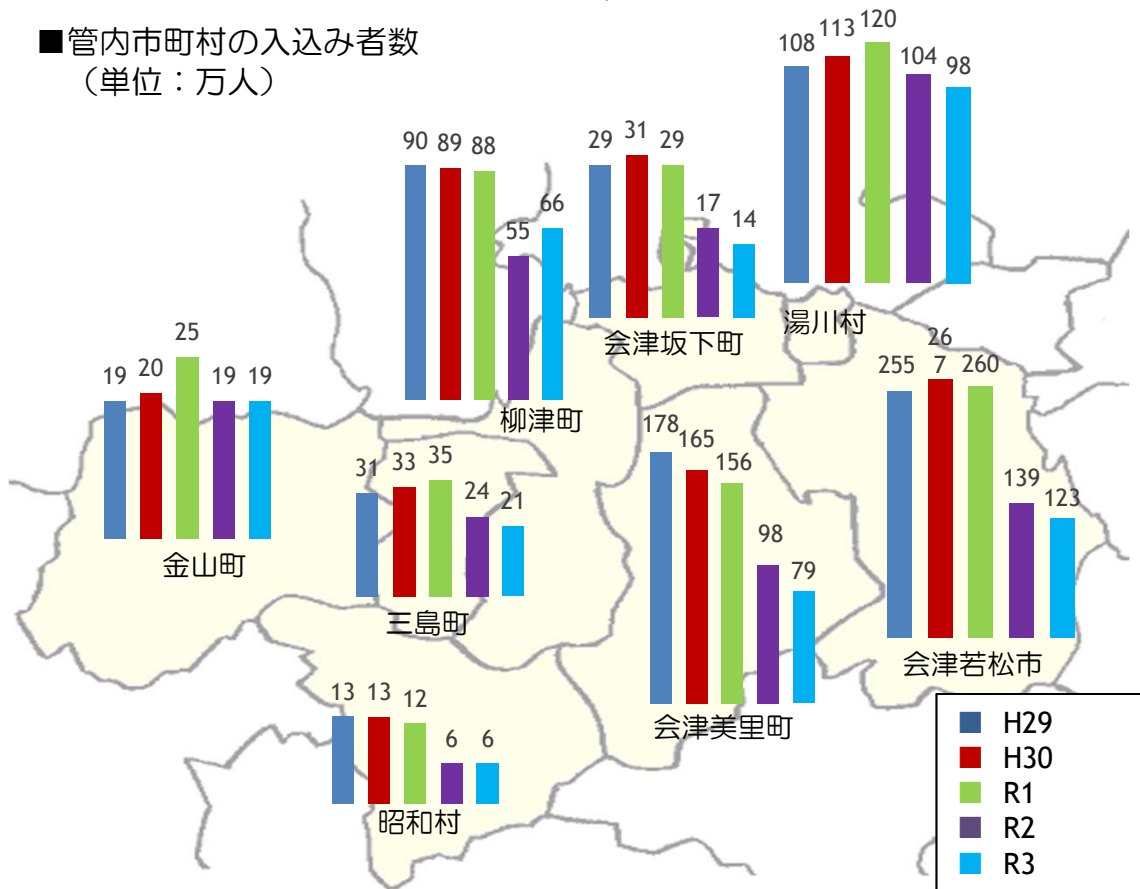
単位：万人



### <主な観光地と入込客数(R3調べ)>

- 1 道の駅あいづ 湯川・会津坂下 (湯川村) 980,330人
- 2 伊佐須美神社 (会津美里町) 585,556人
- 3 鶴ヶ城天守閣 (会津若松市) 275,446人

### ■管内市町村の入込み者数 (単位：万人)

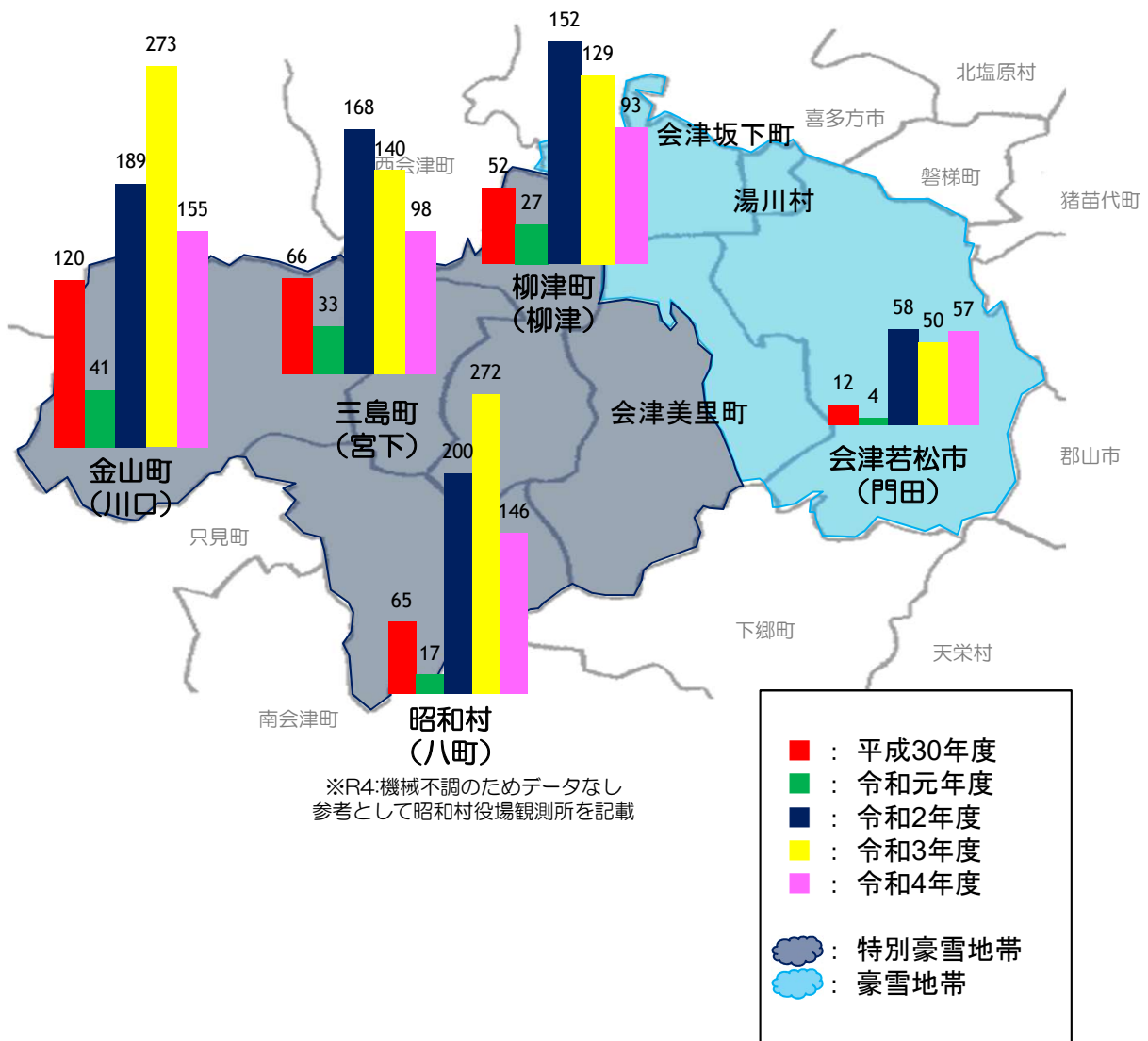


資料：福島県観光交流局観光交流課「観光客入込状況（令和3年分）」より

# 管内の概要

## 6. 気象（最大積雪深）

■管内の最大積雪深（単位：cm）



資料：福島県会津若松建設事務所、宮下土木事務所観測データより