






十六橋水門周辺 広域散策マップ


旧街道・散策道 


車輦通行不可 


国道 


県道 

0m (区間距離) 

 副読本マーク
(詳細は副読本をお読みください)

 おすすめビューポイント

0 0.5 1 1.5 2km 

N 

自然を感じてみませんか？
歴史を訪ねてみませんか？

名所一覽

10 迎賓館
国の重要文化財。旧高松宮家の別邸。檜を主体とした純和風の建物。

11 長浜
季節を問わず楽しめるさわやかな浜辺。白鳥飛来地としても有名。

12 野口英世記念館
世界的細菌学者・野口英世の記念館。

13 土津神社
会津藩祖・保科正之公を祀る。

14 慧日寺
平安初期に法相宗の高僧・徳一によって開かれた寺院。
(写真：磐梯町教育委員会文化財保護室)

15 猪苗代第二発電所
使用開始は大正7年
(写真：「電気ふるさとふくしま」東京電力猪苗代電力所パンフレット)

16 猪苗代第一発電所
使用開始は大正3年
(写真：「電気ふるさとふくしま」東京電力猪苗代電力所パンフレット)

12 野口英世記念館



13 土津神社


14 慧日寺


15 猪苗代第二発電所


16 猪苗代第一発電所


滝沢峠の登り口(若松側)


2 旧滝沢本陣


16 橋水門と歴史の道
所要時間はおおよそ時速5kmで歩いた時の目安です。

2 旧滝沢本陣	2km (25分)
3 滝沢峠	0.6km (7分)
金堀	0.6km (7分)
金堀の滝	0.5km (6分)
追分	0.1km (2分)
杏掛峠	1.2km (15分)
4 強清水	1.4km (17分)
6 戸ノ口原古戦場	2.5km (30分)
16 橋水門	0.7km (10分)
9 天鏡閣	0.08km (1分)
11 長浜	1.1km (13分)
12 野口英世記念館	1.8km (23分)
総延長	およそ 15.7km



国道49号の旧道


猪苗代湖


磐梯山


南ヶ丘牧場
磐梯山を背景に、大自然の美を堪能できる牧場。宿泊施設もある。

1 鶴ヶ城

戊辰戦争後に取り壊されたが、天守閣は昭和40年に再建された。

2 旧滝沢本陣

戊辰戦争時に松平容保公が布陣。茅葺き屋根の近世農家のたたずまい。初夏は森林浴が楽しめる。

3 滝沢峠

1627年、背負峠の代替として整備。初夏は森林浴が楽しめる。

4 強清水湧水地

伝説も伝わる名水。ふくしまの名水30選の一つ。

5 赤井谷地

国の天然記念物。200種類以上の貴重植物が生息。昭和36年、昭和天皇が行幸。

6 戸ノ口原古戦場

戊辰戦争の激戦地。古い碑が当時の面影を偲ばせる。

7 野鳥の森

「会津レクリエーション公園」の施設。野鳥の生態が楽しめる。

8 銀の橋

昭和34年に「金の橋」と同時完成。雪の結晶をモチーフとした親柱に整備。

9 天鏡閣

国の重要文化財。旧有栖川邸の別荘。ルネサンスの雰囲気漂う白亜の洋館。

名所一覽

※この地図は、国土地理院長の承認を得て、同院発行の数値地図25000(地図画像)を複製したものです(承認番号 平20業複、第192号)。この地図を複製する場合には、国土地理院長の承認が必要です。(無断転載・複製禁止)