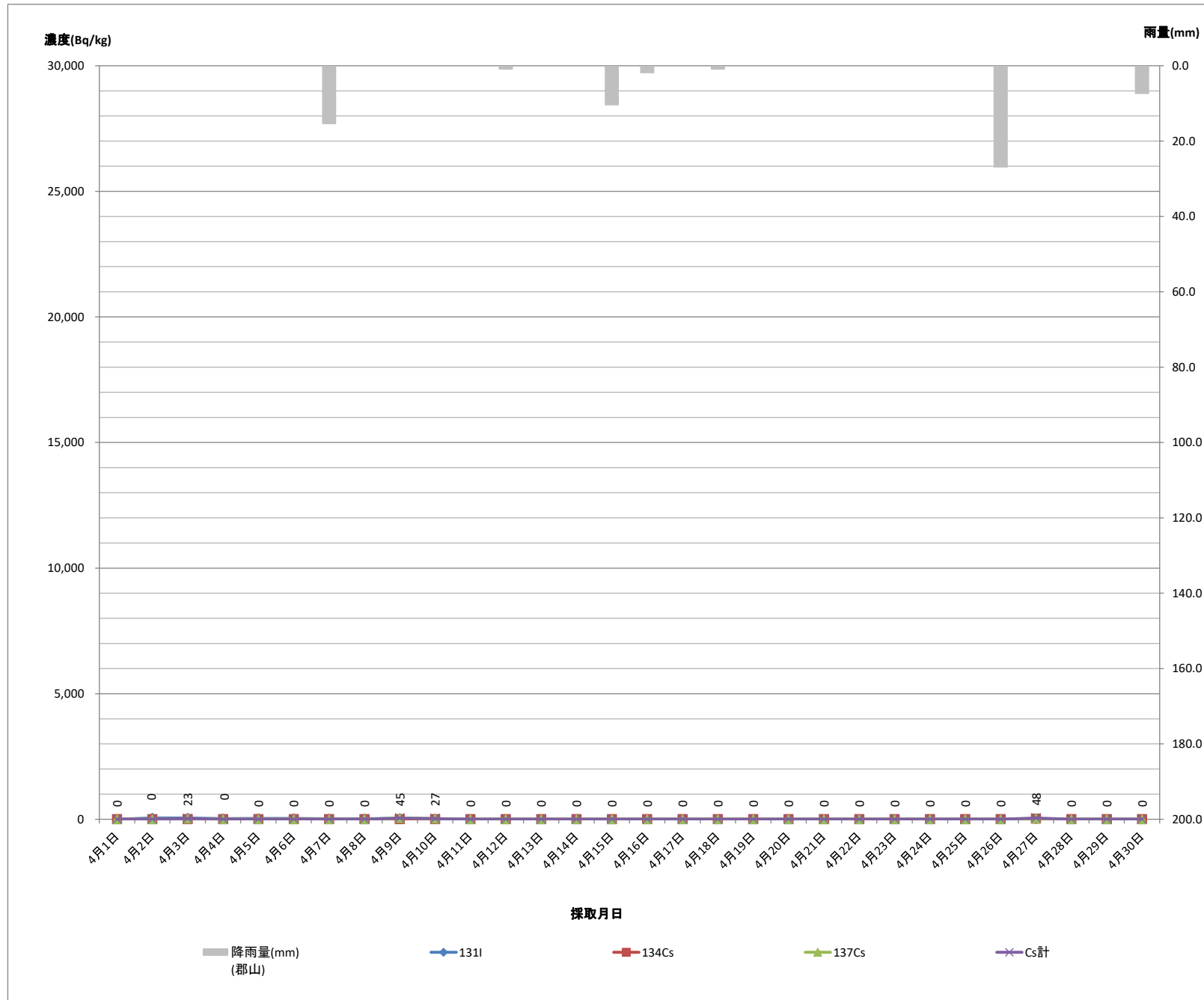


下水道終末処理場放射性物質濃度モニタリング結果（県中浄化センター）脱水汚泥（R5.4月）

1 脱水汚泥 [郡山市気象データ](#)

採取月日	核種濃度(Bq/kg)				降雨量(mm) (郡山)
	131I	Cs			
		134Cs	137Cs	Cs計	
4月1日	ND	ND	ND	ND	0.0
4月2日	47	ND	ND	ND	0.0
4月3日	49	ND	23	23	0.0
4月4日	25	ND	ND	ND	0.0
4月5日	32	ND	ND	ND	0.0
4月6日	32	ND	ND	ND	0.0
4月7日	21	ND	ND	ND	15.5
4月8日	19	ND	ND	ND	0.0
4月9日	35	ND	45	45	0.0
4月10日	20	ND	27	27	0.0
4月11日	ND	ND	ND	ND	0.0
4月12日	ND	ND	ND	ND	1.0
4月13日	ND	ND	ND	ND	0.0
4月14日	ND	ND	ND	ND	0.0
4月15日	ND	ND	ND	ND	10.5
4月16日	ND	ND	ND	ND	2.0
4月17日	ND	ND	ND	ND	0.0
4月18日	ND	ND	ND	ND	1.0
4月19日	ND	ND	ND	ND	0.0
4月20日	ND	ND	ND	ND	0.0
4月21日	ND	ND	ND	ND	0.0
4月22日	ND	ND	ND	ND	0.0
4月23日	ND	ND	ND	ND	0.0
4月24日	ND	ND	ND	ND	0.0
4月25日	ND	ND	ND	ND	0.0
4月26日	ND	ND	ND	ND	27.0
4月27日	ND	17	30	48	0.0
4月28日	ND	ND	ND	ND	0.0
4月29日	ND	ND	ND	ND	0.0
4月30日	ND	ND	ND	ND	7.5



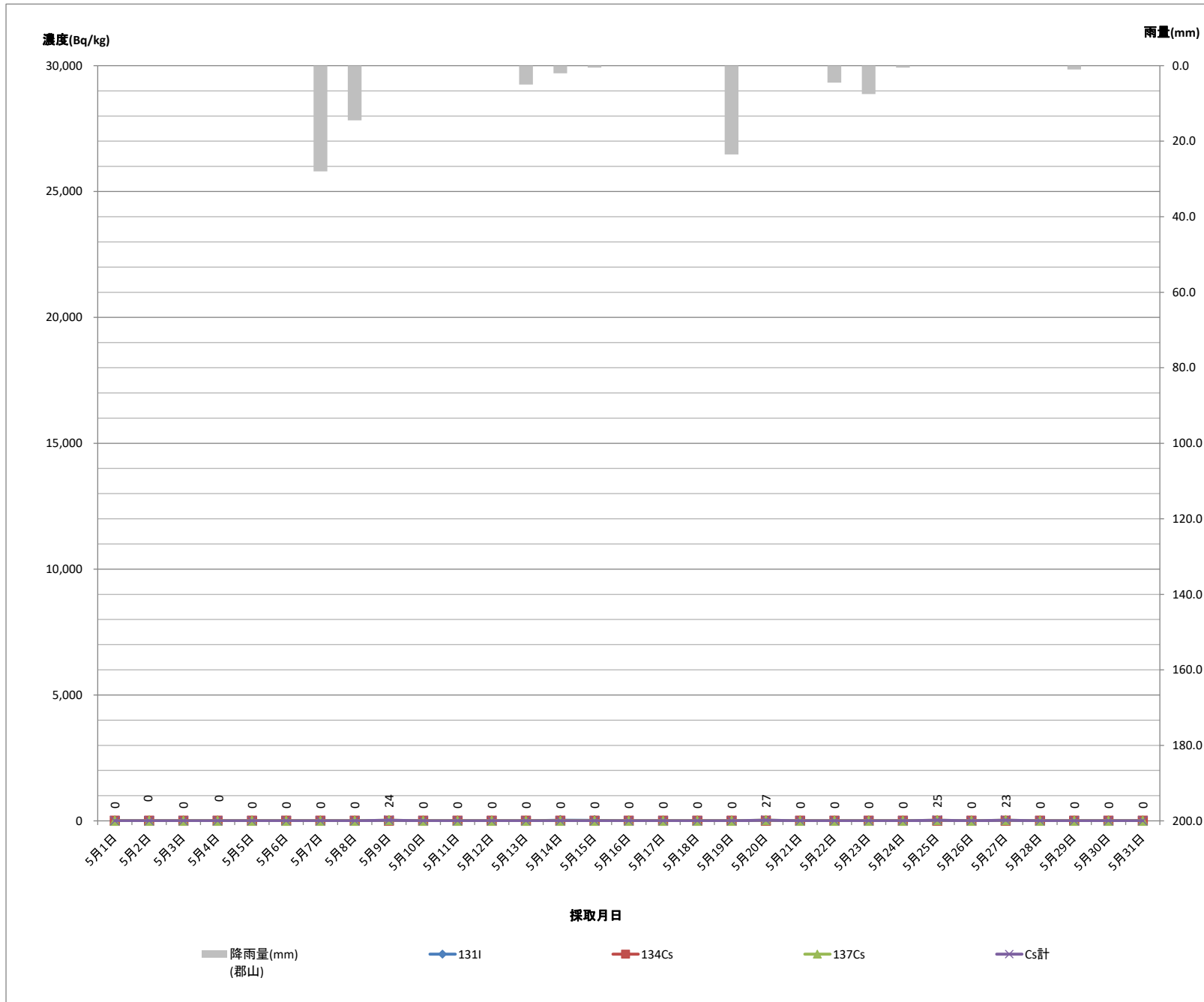
※青字: 下水道公社

ND: 不検出

下水道終末処理場放射性物質濃度モニタリング結果（県中浄化センター）脱水汚泥（R5.5月）

1 脱水汚泥 [郡山市気象データ](#)

採取月日	核種濃度 (Bq/kg)				降雨量 (mm) (郡山)
	1311	Cs			
		134Cs	137Cs	Cs計	
5月1日	ND	ND	ND	ND	0.0
5月2日	ND	ND	ND	ND	0.0
5月3日	ND	ND	ND	ND	0.0
5月4日	ND	ND	ND	ND	0.0
5月5日	ND	ND	ND	ND	0.0
5月6日	ND	ND	ND	ND	0.0
5月7日	ND	ND	ND	ND	28.0
5月8日	ND	ND	ND	ND	14.5
5月9日	ND	ND	24	24	0.0
5月10日	ND	ND	ND	ND	0.0
5月11日	ND	ND	ND	ND	0.0
5月12日	ND	ND	ND	ND	0.0
5月13日	ND	ND	ND	ND	5.0
5月14日	25	ND	ND	ND	2.0
5月15日	22	ND	ND	ND	0.5
5月16日	ND	ND	ND	ND	0.0
5月17日	ND	ND	ND	ND	0.0
5月18日	ND	ND	ND	ND	0.0
5月19日	ND	ND	ND	ND	23.5
5月20日	ND	ND	27	27	0.0
5月21日	ND	ND	ND	ND	0.0
5月22日	ND	ND	ND	ND	4.5
5月23日	ND	ND	ND	ND	7.5
5月24日	ND	ND	ND	ND	0.5
5月25日	ND	ND	25	25	0.0
5月26日	ND	ND	ND	ND	0.0
5月27日	ND	ND	23	23	0.0
5月28日	ND	ND	ND	ND	0.0
5月29日	ND	ND	ND	ND	1.0
5月30日	ND	ND	ND	ND	0.0
5月31日	ND	ND	ND	ND	0.0



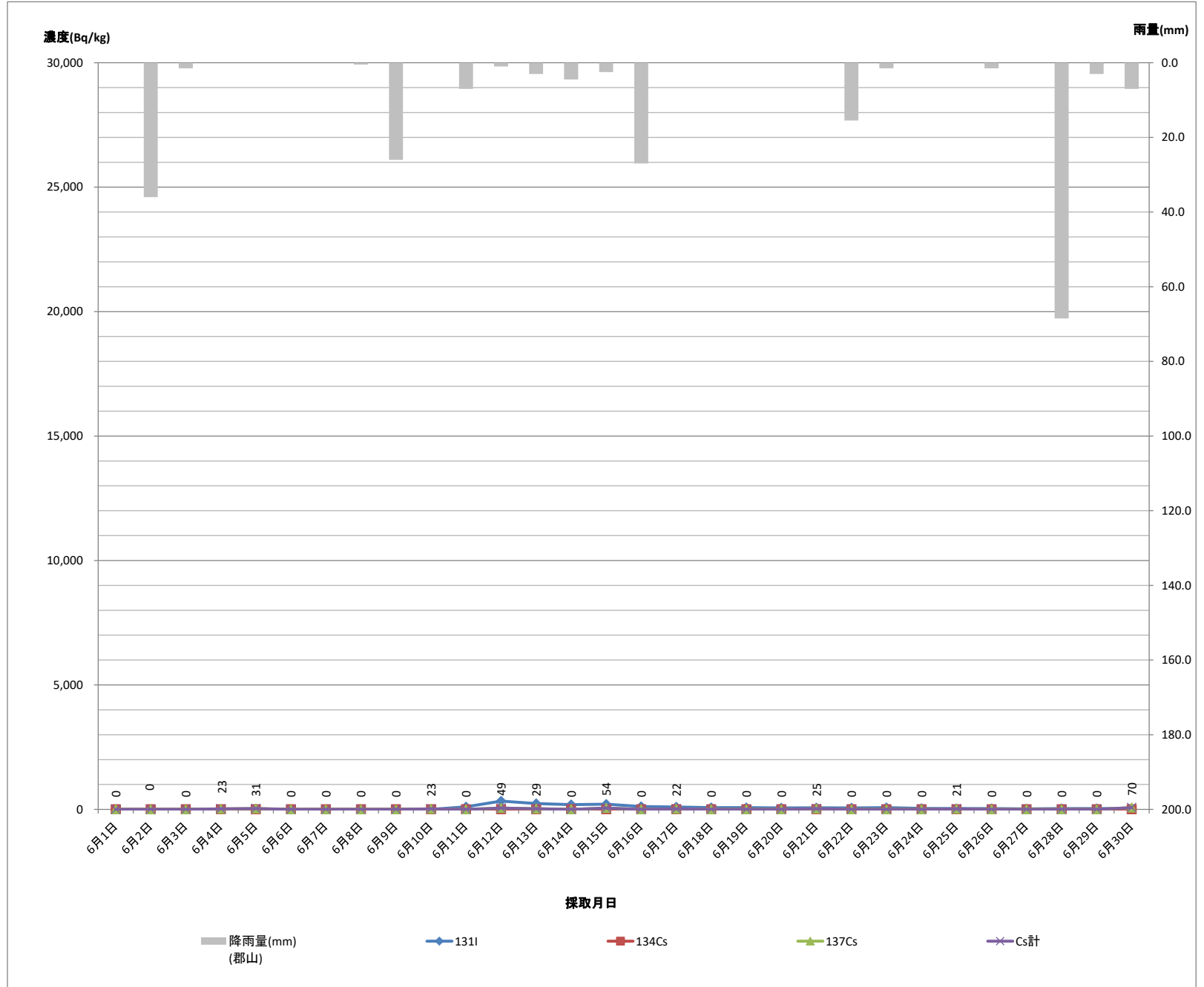
※青字: 下水道公社

ND: 不検出

下水道終末処理場放射性物質濃度モニタリング結果（県中浄化センター）脱水汚泥（R5.6月）

1 脱水汚泥 [郡山市気象データ](#)

採取月日	核種濃度 (Bq/kg)				降雨量 (mm) (郡山)
	1311	Cs			
		134Cs	137Cs	Cs計	
6月1日	ND	ND	ND	ND	0.0
6月2日	ND	ND	ND	ND	36.0
6月3日	ND	ND	ND	ND	1.5
6月4日	ND	ND	23	23	0.0
6月5日	ND	ND	31	31	0.0
6月6日	ND	ND	ND	ND	0.0
6月7日	ND	ND	ND	ND	0.0
6月8日	ND	ND	ND	ND	0.5
6月9日	ND	ND	ND	ND	26.0
6月10日	ND	ND	23	23	0.0
6月11日	100	ND	ND	ND	7.0
6月12日	333	ND	49	49	1.0
6月13日	234	ND	29	29	3.0
6月14日	189	ND	ND	ND	4.5
6月15日	212	ND	54	54	2.5
6月16日	114	ND	ND	ND	27.0
6月17日	98	ND	22	22	0.0
6月18日	69	ND	ND	ND	0.0
6月19日	70	ND	ND	ND	0.0
6月20日	57	ND	ND	ND	0.0
6月21日	65	ND	25	25	0.0
6月22日	56	ND	ND	ND	15.5
6月23日	71	ND	ND	ND	1.5
6月24日	41	ND	ND	ND	0.0
6月25日	34	ND	21	21	0.0
6月26日	31	ND	ND	ND	1.5
6月27日	20	ND	ND	ND	0.0
6月28日	36	ND	ND	ND	68.5
6月29日	32	ND	ND	ND	3.0
6月30日	31	ND	70	70	7.0



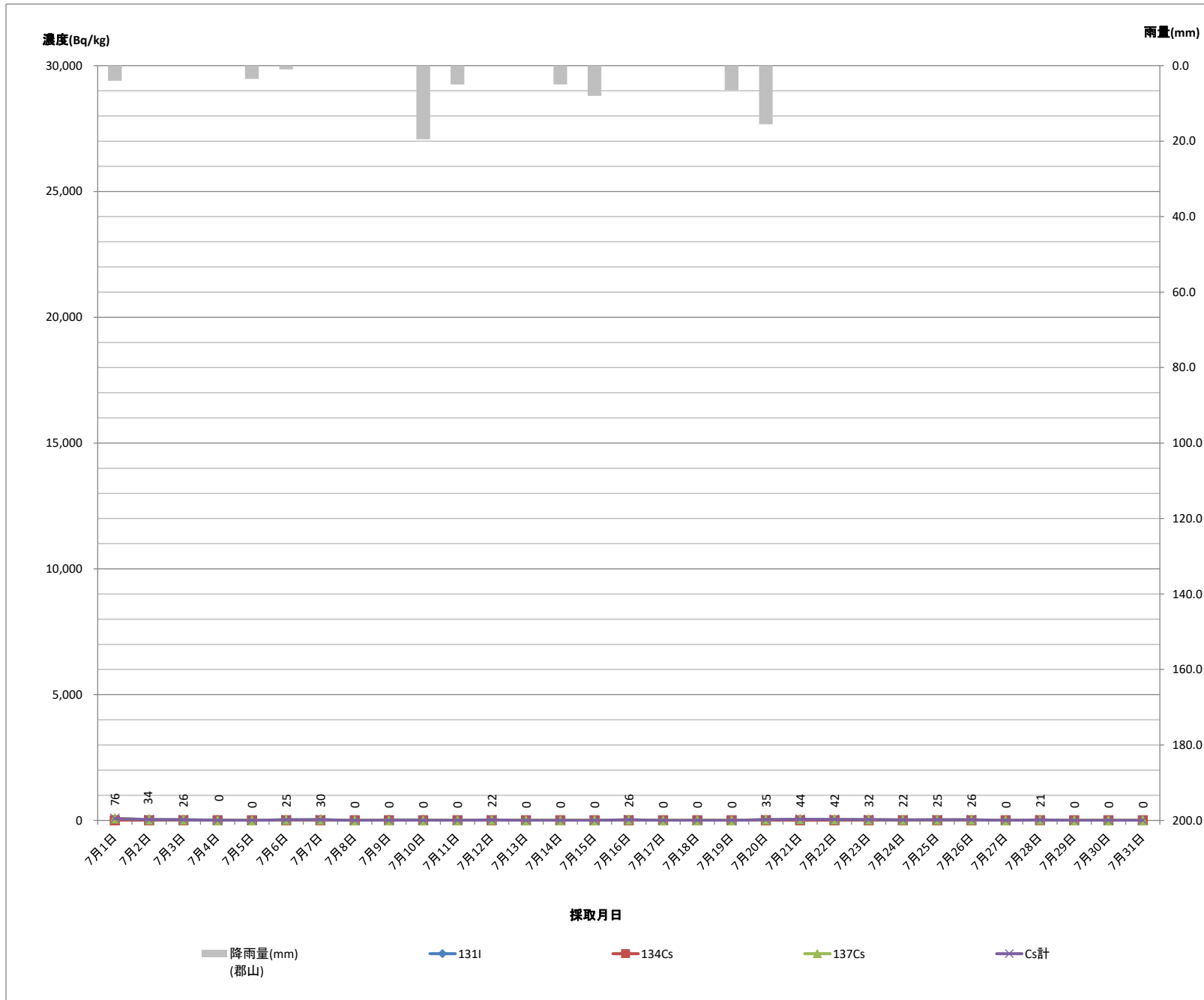
※青字: 下水道公社

ND: 不検出

下水道終末処理場放射性物質濃度モニタリング結果（県中浄化センター）脱水汚泥（R5.7月）

1 脱水汚泥 [郡山市気象データ](#)

採取月日	核種濃度 (Bq/kg)				降雨量 (mm) (郡山)
	1311	Cs			
		134Cs	137Cs	Cs計	
7月1日	46	ND	76	76	4.0
7月2日	31	ND	34	34	0.0
7月3日	23	ND	26	26	0.0
7月4日	23	ND	ND	ND	0.0
7月5日	ND	ND	ND	ND	3.5
7月6日	ND	ND	25	25	1.0
7月7日	25	ND	30	30	0.0
7月8日	ND	ND	ND	ND	0.0
7月9日	21	ND	ND	ND	0.0
7月10日	23	ND	ND	ND	19.5
7月11日	ND	ND	ND	ND	5.0
7月12日	ND	ND	22	22	0.0
7月13日	ND	ND	ND	ND	0.0
7月14日	ND	ND	ND	ND	5.0
7月15日	ND	ND	ND	ND	8.0
7月16日	ND	ND	26	26	0.0
7月17日	ND	ND	ND	ND	0.0
7月18日	ND	ND	ND	ND	0.0
7月19日	ND	ND	ND	ND	6.5
7月20日	ND	ND	35	35	15.5
7月21日	ND	ND	44	44	0.0
7月22日	ND	ND	42	42	0.0
7月23日	ND	ND	32	32	0.0
7月24日	ND	ND	22	22	0.0
7月25日	ND	ND	25	25	0.0
7月26日	ND	ND	26	26	0.0
7月27日	ND	ND	ND	ND	0.0
7月28日	ND	ND	21	21	0.0
7月29日	ND	ND	ND	ND	0.0
7月30日	ND	ND	ND	ND	0.0
7月31日	ND	ND	ND	ND	0.0



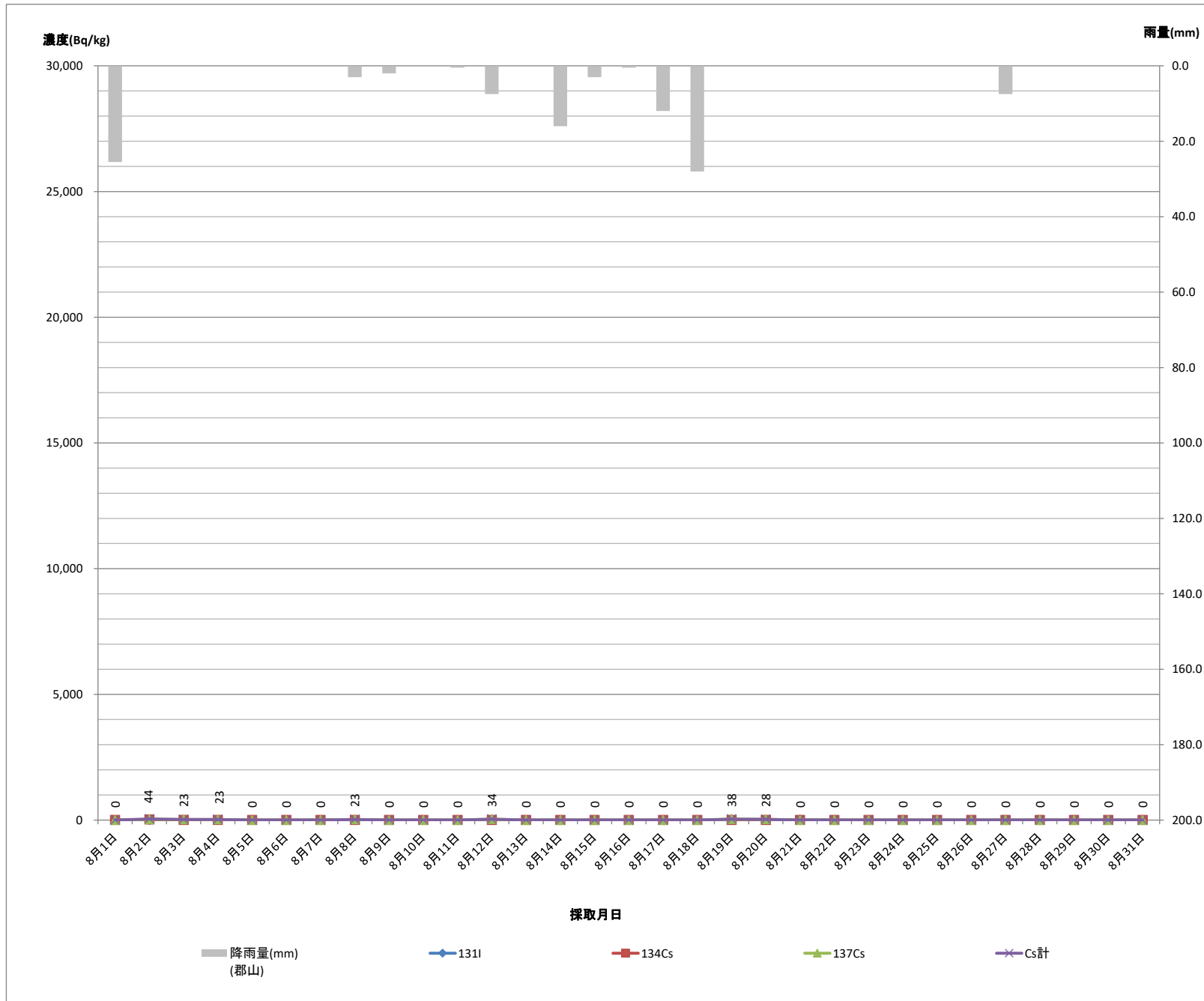
※青字: 下水道公社

ND: 不検出

下水道終末処理場放射性物質濃度モニタリング結果（県中浄化センター）脱水汚泥（R5. 8月）

1 脱水汚泥 [郡山市気象データ](#)

採取月日	核種濃度 (Bq/kg)				降雨量 (mm) (郡山)
	131I	Cs			
		134Cs	137Cs	Cs計	
8月1日	ND	ND	ND	ND	25.5
8月2日	ND	16	28	44	0.0
8月3日	ND	ND	23	23	0.0
8月4日	ND	ND	23	23	0.0
8月5日	ND	ND	ND	ND	0.0
8月6日	ND	ND	ND	ND	0.0
8月7日	ND	ND	ND	ND	0.0
8月8日	ND	ND	23	23	3.0
8月9日	ND	ND	ND	ND	2.0
8月10日	ND	ND	ND	ND	0.0
8月11日	ND	ND	ND	ND	0.5
8月12日	ND	ND	34	34	7.5
8月13日	ND	ND	ND	ND	0.0
8月14日	ND	ND	ND	ND	16.0
8月15日	ND	ND	ND	ND	3.0
8月16日	ND	ND	ND	ND	0.5
8月17日	ND	ND	ND	ND	12.0
8月18日	ND	ND	ND	ND	28.0
8月19日	24	ND	38	38	0.0
8月20日	ND	ND	28	28	0.0
8月21日	19	ND	ND	ND	0.0
8月22日	ND	ND	ND	ND	0.0
8月23日	ND	ND	ND	ND	0.0
8月24日	ND	ND	ND	ND	0.0
8月25日	ND	ND	ND	ND	0.0
8月26日	ND	ND	ND	ND	0.0
8月27日	ND	ND	ND	ND	7.5
8月28日	ND	ND	ND	ND	0.0
8月29日	ND	ND	ND	ND	0.0
8月30日	ND	ND	ND	ND	0.0
8月31日	ND	ND	ND	ND	0.0



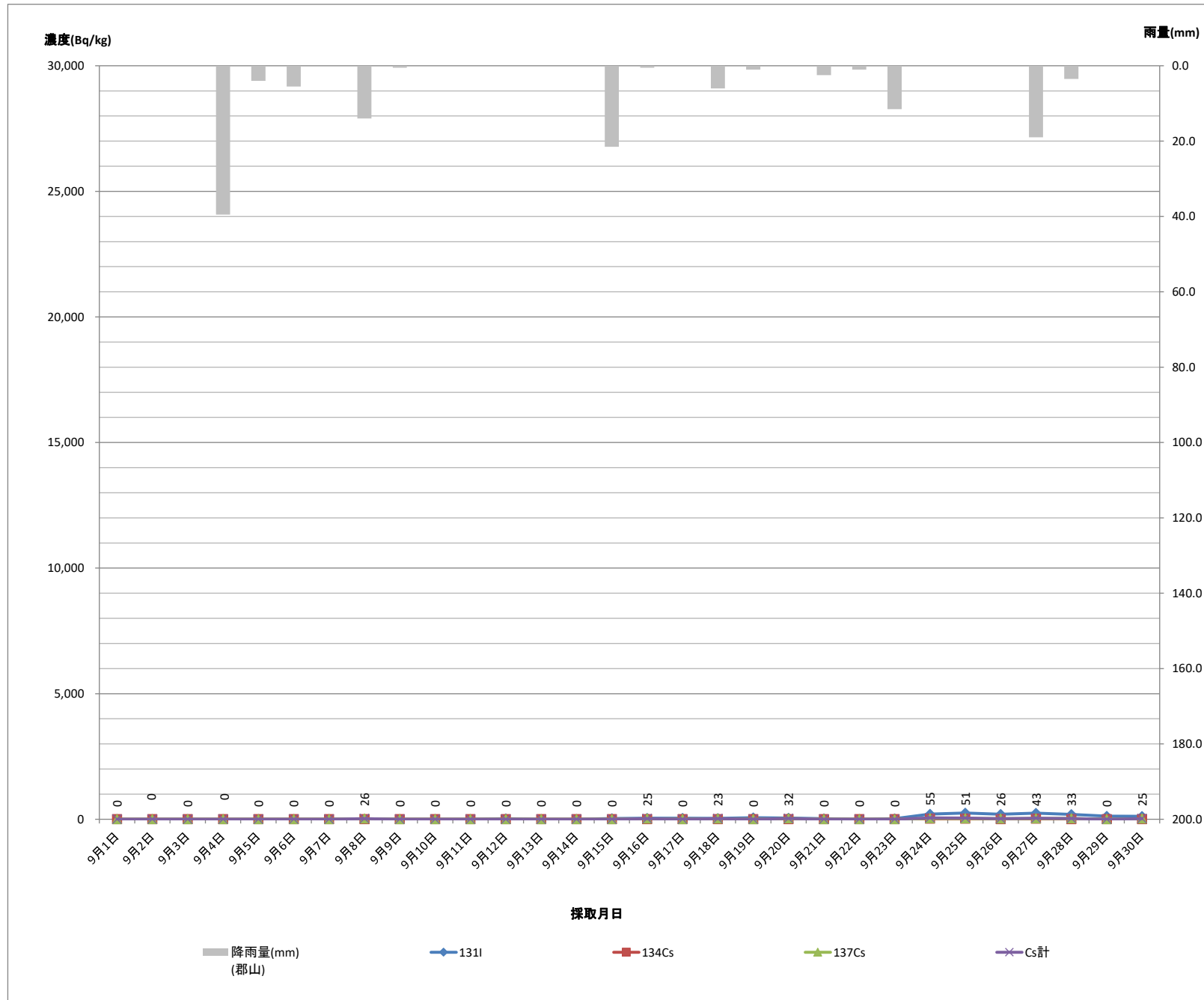
※青字: 下水道公社

ND: 不検出

下水道終末処理場放射性物質濃度モニタリング結果（県中浄化センター）脱水汚泥（R5.9月）

1 脱水汚泥 [郡山市気象データ](#)

採取月日	核種濃度(Bq/kg)				降雨量 (mm) (郡山)
	1311	Cs			
		134Cs	137Cs	Cs計	
9月1日	ND	ND	ND	ND	0.0
9月2日	ND	ND	ND	ND	0.0
9月3日	ND	ND	ND	ND	0.0
9月4日	ND	ND	ND	ND	39.5
9月5日	ND	ND	ND	ND	4.0
9月6日	ND	ND	ND	ND	5.5
9月7日	ND	ND	ND	ND	0.0
9月8日	ND	ND	26	26	14.0
9月9日	ND	ND	ND	ND	0.5
9月10日	ND	ND	ND	ND	0.0
9月11日	ND	ND	ND	ND	0.0
9月12日	22	ND	ND	ND	0.0
9月13日	ND	ND	ND	ND	0.0
9月14日	ND	ND	ND	ND	0.0
9月15日	31	ND	ND	ND	21.5
9月16日	42	ND	25	25	0.5
9月17日	44	ND	ND	ND	0.0
9月18日	35	ND	23	23	6.0
9月19日	59	ND	ND	ND	1.0
9月20日	48	ND	32	32	0.0
9月21日	23	ND	ND	ND	2.5
9月22日	ND	ND	ND	ND	1.0
9月23日	23	ND	ND	ND	11.5
9月24日	209	19	36	55	0.0
9月25日	249	20	31	51	0.0
9月26日	203	ND	26	26	0.0
9月27日	246	16	27	43	19.0
9月28日	192	ND	33	33	3.5
9月29日	123	ND	ND	ND	0.0
9月30日	118	ND	25	25	0.0



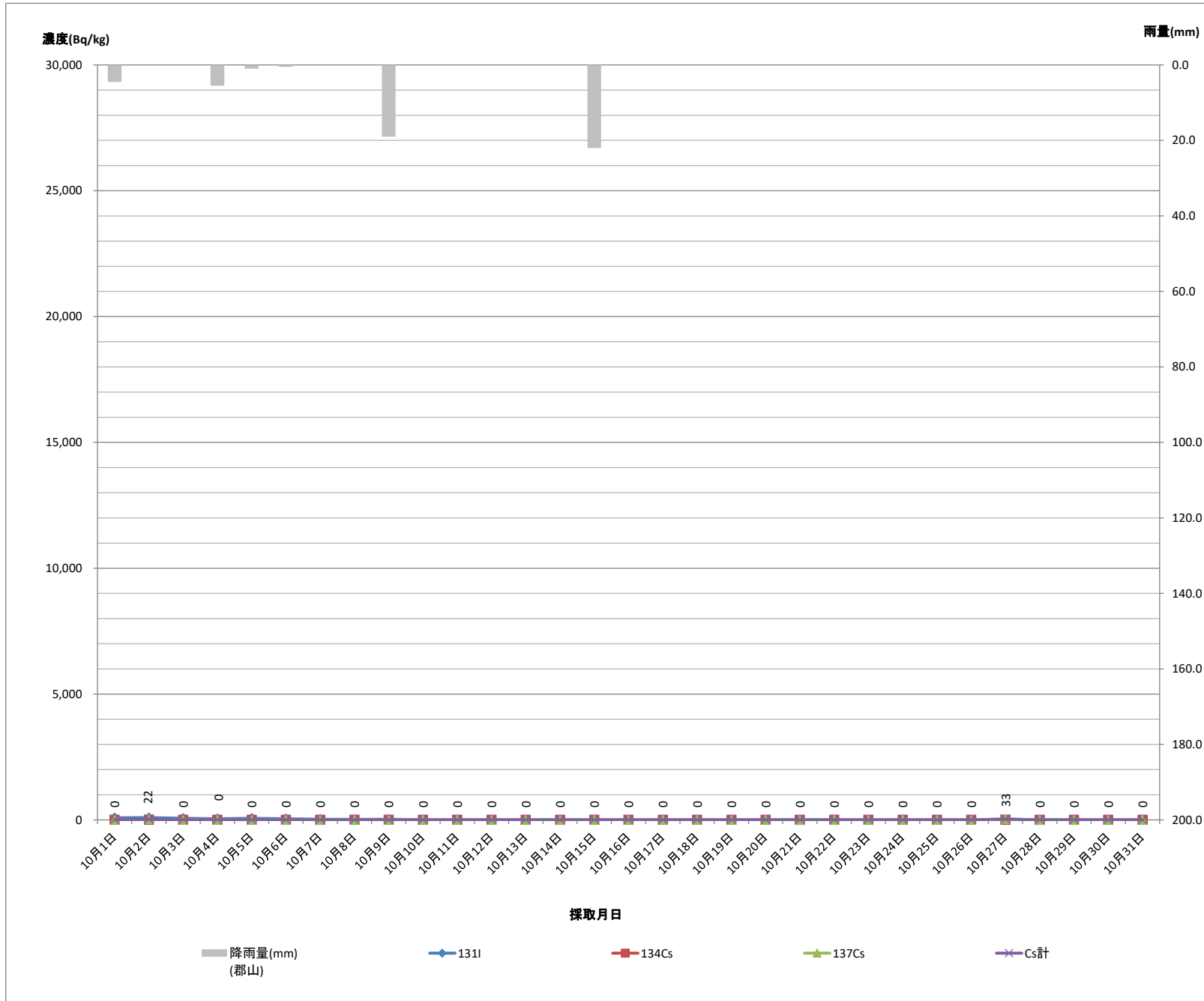
※青字: 下水道公社

ND: 不検出

下水道終末処理場放射性物質濃度モニタリング結果（県中浄化センター）脱水汚泥（R5.10月）

1 脱水汚泥 [郡山市気象データ](#)

採取月日	核種濃度 (Bq/kg)				降雨量 (mm) (郡山)
	1311	Cs			
		134Cs	137Cs	Cs計	
10月1日	79	ND	ND	ND	4.5
10月2日	91	ND	22	22	0.0
10月3日	65	ND	ND	ND	0.0
10月4日	45	ND	ND	ND	5.5
10月5日	64	ND	ND	ND	1.0
10月6日	41	ND	ND	ND	0.5
10月7日	27	ND	ND	ND	0.0
10月8日	21	ND	ND	ND	0.0
10月9日	23	ND	ND	ND	19.0
10月10日	ND	ND	ND	ND	0.0
10月11日	ND	ND	ND	ND	0.0
10月12日	ND	ND	ND	ND	0.0
10月13日	ND	ND	ND	ND	0.0
10月14日	ND	ND	ND	ND	0.0
10月15日	ND	ND	ND	ND	22.0
10月16日	ND	ND	ND	ND	0.0
10月17日	ND	ND	ND	ND	0.0
10月18日	ND	ND	ND	ND	0.0
10月19日	ND	ND	ND	ND	0.0
10月20日	ND	ND	ND	ND	0.0
10月21日	ND	ND	ND	ND	0.0
10月22日	ND	ND	ND	ND	0.0
10月23日	ND	ND	ND	ND	0.0
10月24日	ND	ND	ND	ND	0.0
10月25日	ND	ND	ND	ND	0.0
10月26日	ND	ND	ND	ND	0.0
10月27日	ND	ND	33	33	0.0
10月28日	ND	ND	ND	ND	0.0
10月29日	ND	ND	ND	ND	0.0
10月30日	ND	ND	ND	ND	0.0
10月31日	ND	ND	ND	ND	0.0



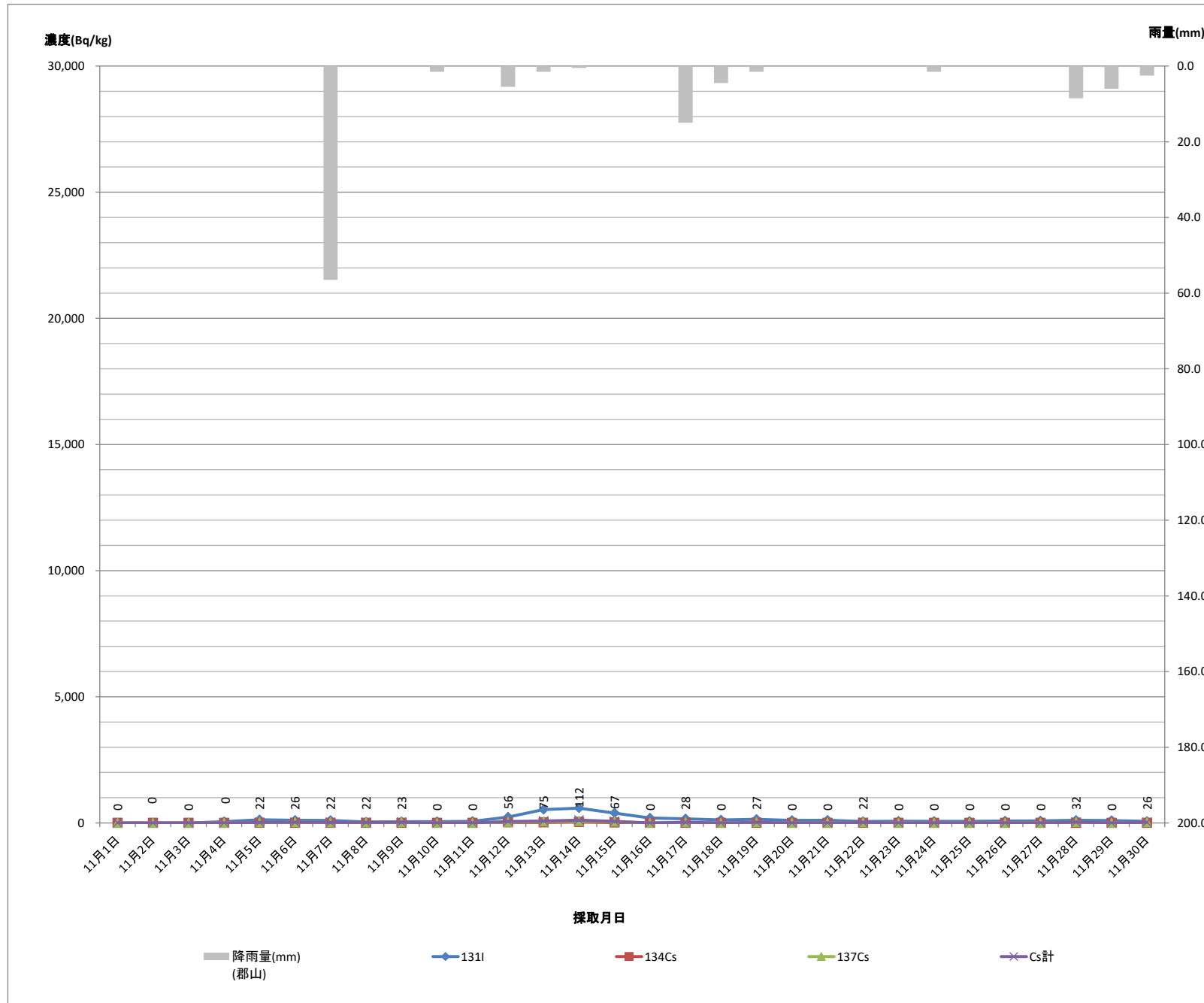
※青字: 下水道公社

ND: 不検出

下水道終末処理場放射性物質濃度モニタリング結果（県中浄化センター）脱水汚泥（R5.11月）

1 脱水汚泥 [郡山市気象データ](#)

採取月日	核種濃度 (Bq/kg)				降雨量 (mm) (郡山)
	131I	Cs			
		134Cs	137Cs	Cs計	
11月1日	ND	ND	ND	ND	0.0
11月2日	ND	ND	ND	ND	0.0
11月3日	ND	ND	ND	ND	0.0
11月4日	49	ND	ND	ND	0.0
11月5日	124	ND	22	22	0.0
11月6日	111	ND	26	26	0.0
11月7日	99	ND	22	22	56.5
11月8日	39	ND	22	22	0.0
11月9日	52	ND	23	23	0.0
11月10日	50	ND	ND	ND	1.5
11月11日	62	ND	ND	ND	0.0
11月12日	237	18	38	56	5.5
11月13日	532	20	55	75	1.5
11月14日	587	37	75	112	0.5
11月15日	389	16	51	67	0.0
11月16日	198	ND	ND	ND	0.0
11月17日	167	ND	28	28	15.0
11月18日	123	ND	ND	ND	4.5
11月19日	148	ND	27	27	1.5
11月20日	100	ND	ND	ND	0.0
11月21日	108	ND	ND	ND	0.0
11月22日	58	ND	22	22	0.0
11月23日	73	ND	ND	ND	0.0
11月24日	65	ND	ND	ND	1.5
11月25日	65	ND	ND	ND	0.0
11月26日	75	ND	ND	ND	0.0
11月27日	85	ND	ND	ND	0.0
11月28日	106	ND	32	32	8.5
11月29日	94	ND	ND	ND	6.0
11月30日	61	ND	26	26	2.5



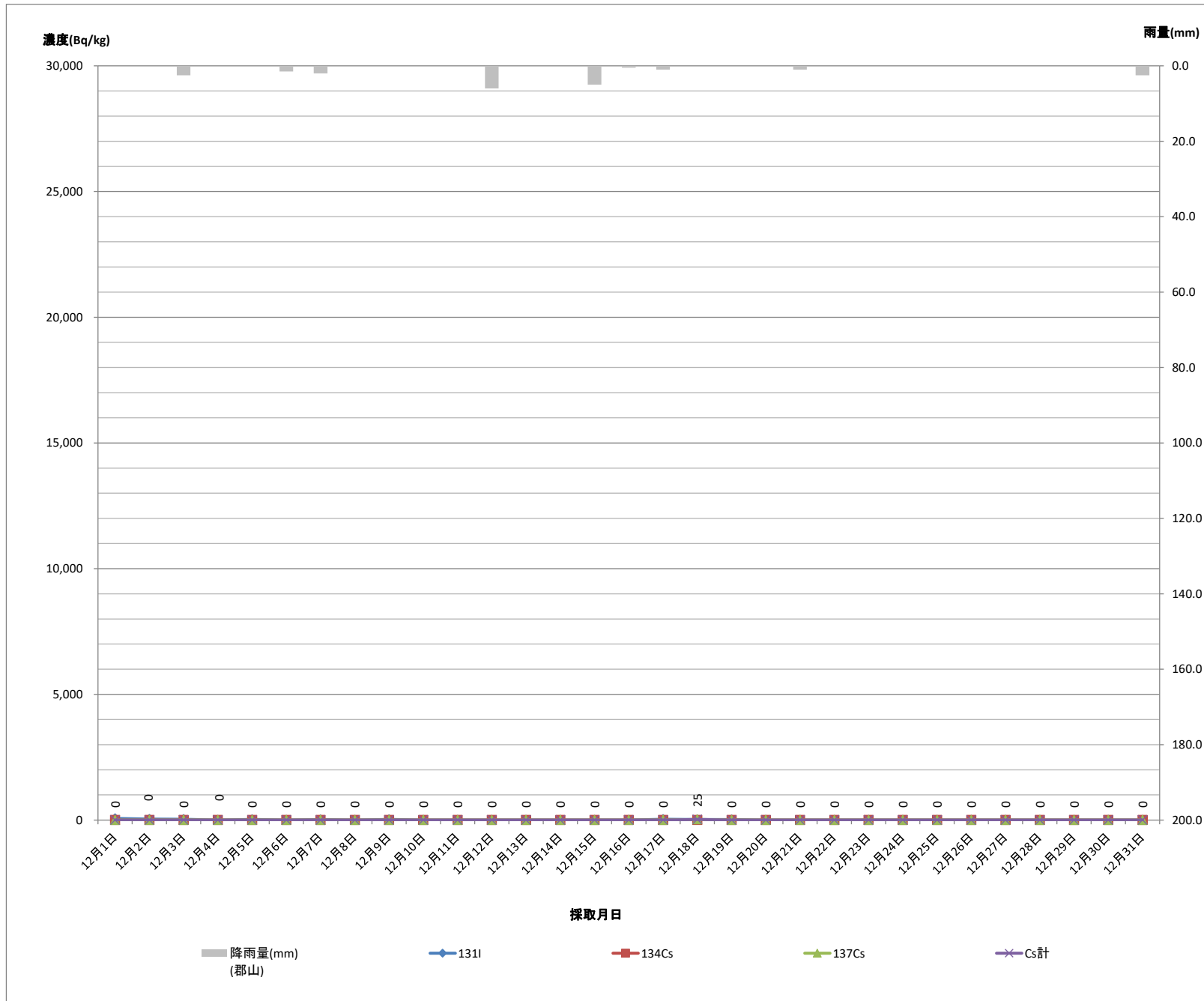
※青字: 下水道公社

ND: 不検出

下水道終末処理場放射性物質濃度モニタリング結果（県中浄化センター）脱水汚泥（R5.12月）

1 脱水汚泥 [郡山市気象データ](#)

採取月日	核種濃度(Bq/kg)				降雨量 (mm) (郡山)
	131I	Cs			
		134Cs	137Cs	Cs計	
12月1日	66	ND	ND	ND	0.0
12月2日	39	ND	ND	ND	0.0
12月3日	34	ND	ND	ND	2.5
12月4日	ND	ND	ND	ND	0.0
12月5日	27	ND	ND	ND	0.0
12月6日	ND	ND	ND	ND	1.5
12月7日	22	ND	ND	ND	2.0
12月8日	ND	ND	ND	ND	0.0
12月9日	25	ND	ND	ND	0.0
12月10日	ND	ND	ND	ND	0.0
12月11日	ND	ND	ND	ND	0.0
12月12日	ND	ND	ND	ND	6.0
12月13日	ND	ND	ND	ND	0.0
12月14日	ND	ND	ND	ND	0.0
12月15日	ND	ND	ND	ND	5.0
12月16日	ND	ND	ND	ND	0.5
12月17日	31	ND	ND	ND	1.0
12月18日	21	ND	25	25	0.0
12月19日	21	ND	ND	ND	0.0
12月20日	ND	ND	ND	ND	0.0
12月21日	ND	ND	ND	ND	1.0
12月22日	ND	ND	ND	ND	0.0
12月23日	ND	ND	ND	ND	0.0
12月24日	ND	ND	ND	ND	0.0
12月25日	ND	ND	ND	ND	0.0
12月26日	ND	ND	ND	ND	0.0
12月27日	ND	ND	ND	ND	0.0
12月28日	ND	ND	ND	ND	0.0
12月29日	ND	ND	ND	ND	0.0
12月30日	ND	ND	ND	ND	0.0
12月31日	ND	ND	ND	ND	2.5



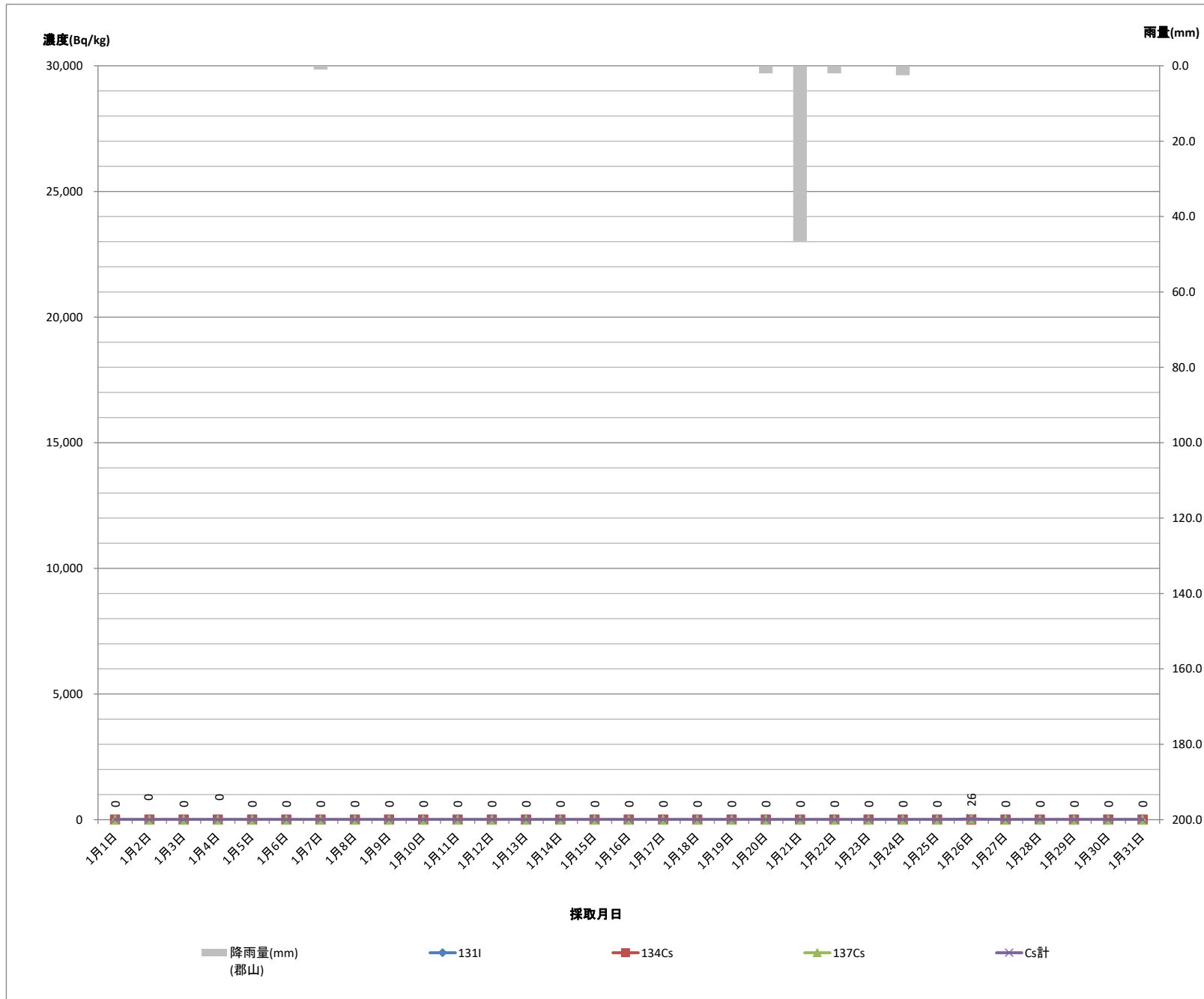
※青字: 下水道公社

ND: 不検出

下水道終末処理場放射性物質濃度モニタリング結果（県中浄化センター）脱水汚泥（R6.1月）

1 脱水汚泥 [郡山市気象データ](#)

採取月日	核種濃度 (Bq/kg)				降雨量 (mm) (郡山)
	131I	Cs			
		134Cs	137Cs	Cs計	
1月1日	ND	ND	ND	ND	0.0
1月2日	ND	ND	ND	ND	0.0
1月3日	ND	ND	ND	ND	0.0
1月4日	ND	ND	ND	ND	0.0
1月5日	ND	ND	ND	ND	0.0
1月6日	ND	ND	ND	ND	0.0
1月7日	ND	ND	ND	ND	1.0
1月8日	ND	ND	ND	ND	0.0
1月9日	ND	ND	ND	ND	0.0
1月10日	ND	ND	ND	ND	0.0
1月11日	ND	ND	ND	ND	0.0
1月12日	ND	ND	ND	ND	0.0
1月13日	ND	ND	ND	ND	0.0
1月14日	ND	ND	ND	ND	0.0
1月15日	ND	ND	ND	ND	0.0
1月16日	ND	ND	ND	ND	0.0
1月17日	ND	ND	ND	ND	0.0
1月18日	ND	ND	ND	ND	0.0
1月19日	ND	ND	ND	ND	0.0
1月20日	ND	ND	ND	ND	2.0
1月21日	ND	ND	ND	ND	46.5
1月22日	ND	ND	ND	ND	2.0
1月23日	ND	ND	ND	ND	0.0
1月24日	ND	ND	ND	ND	2.5
1月25日	ND	ND	ND	ND	0.0
1月26日	ND	ND	26	26	0.0
1月27日	ND	ND	ND	ND	0.0
1月28日	ND	ND	ND	ND	0.0
1月29日	ND	ND	ND	ND	0.0
1月30日	ND	ND	ND	ND	0.0
1月31日	ND	ND	ND	ND	0.0



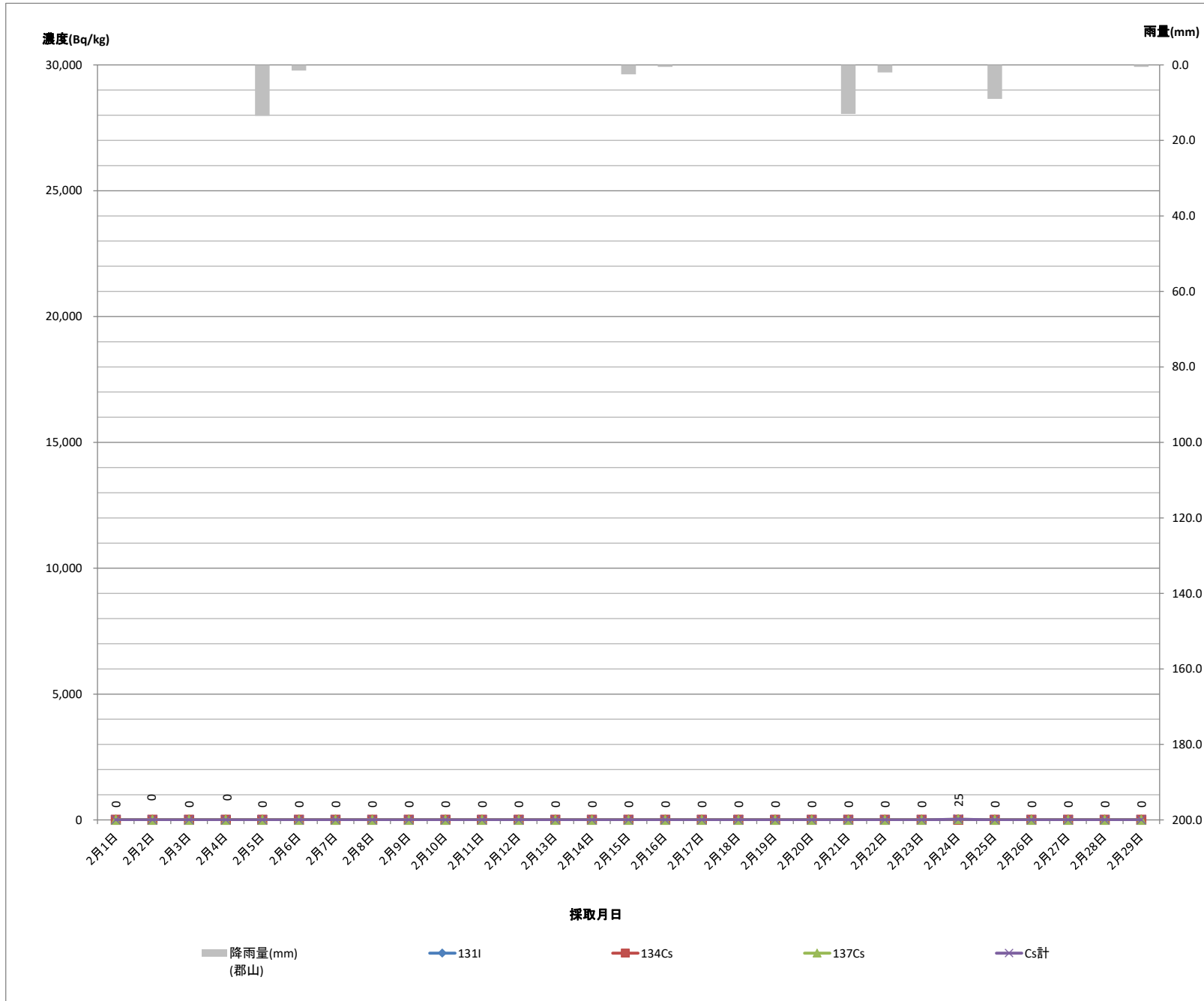
※青字: 下水道公社

ND: 不検出

下水道終末処理場放射性物質濃度モニタリング結果（県中浄化センター）脱水汚泥（R6.2月）

1 脱水汚泥 [郡山市気象データ](#)

採取月日	核種濃度 (Bq/kg)				降雨量 (mm) (郡山)
	131I	Cs			
		134Cs	137Cs	Cs計	
2月1日	ND	ND	ND	ND	0.0
2月2日	ND	ND	ND	ND	0.0
2月3日	ND	ND	ND	ND	0.0
2月4日	ND	ND	ND	ND	0.0
2月5日	ND	ND	ND	ND	13.5
2月6日	ND	ND	ND	ND	1.5
2月7日	ND	ND	ND	ND	0.0
2月8日	ND	ND	ND	ND	0.0
2月9日	ND	ND	ND	ND	0.0
2月10日	ND	ND	ND	ND	0.0
2月11日	ND	ND	ND	ND	0.0
2月12日	ND	ND	ND	ND	0.0
2月13日	ND	ND	ND	ND	0.0
2月14日	ND	ND	ND	ND	0.0
2月15日	ND	ND	ND	ND	2.5
2月16日	ND	ND	ND	ND	0.5
2月17日	ND	ND	ND	ND	0.0
2月18日	ND	ND	ND	ND	0.0
2月19日	ND	ND	ND	ND	0.0
2月20日	ND	ND	ND	ND	0.0
2月21日	ND	ND	ND	ND	13.0
2月22日	ND	ND	ND	ND	2.0
2月23日	ND	ND	ND	ND	0.0
2月24日	ND	ND	25	25	0.0
2月25日	ND	ND	ND	ND	9.0
2月26日	ND	ND	ND	ND	0.0
2月27日	ND	ND	ND	ND	0.0
2月28日	ND	ND	ND	ND	0.0
2月29日	ND	ND	ND	ND	0.5



※青字: 下水道公社

ND: 不検出