

# 港の物流強化と災害に強いみなとづくり

## 勿来漁港海岸の海岸保全施設の改良事業



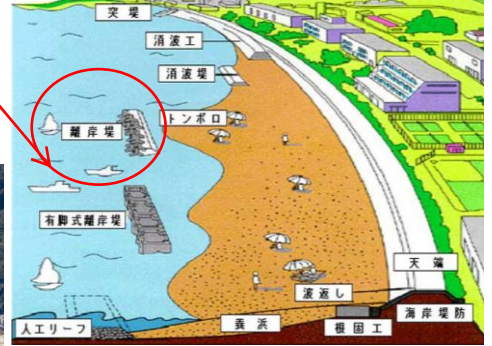
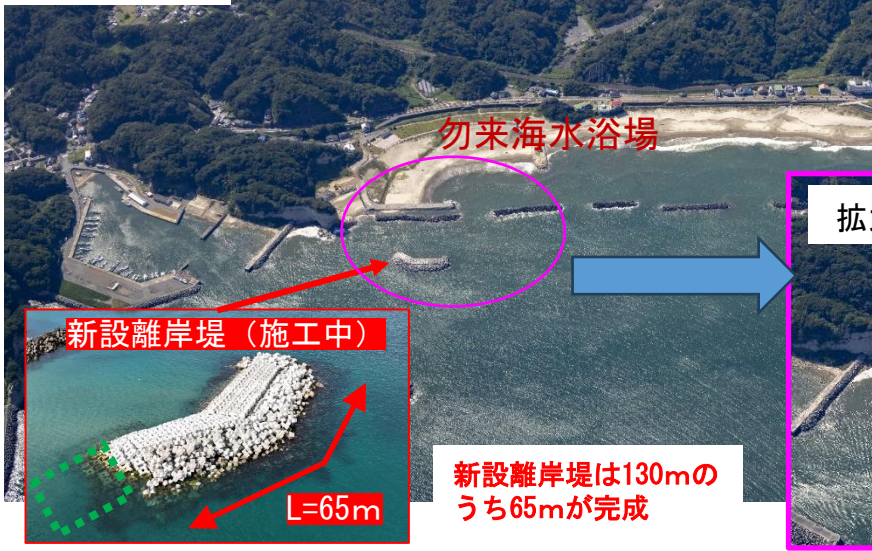
### 【事業概要】

いわき市の最南にある勿来漁港に隣接する“勿来漁港海岸”は、勿来県立自然公園内にあり、海水浴場として親しまれている海岸です。当該事業は、景観に配慮し、より安全に海岸を利用してもらうため、現在の離岸堤（りがんてい）を撤去し、沖側に新しい離岸堤L=130mを新設する事業です。令和7年度は既設離岸堤の撤去を進めています。

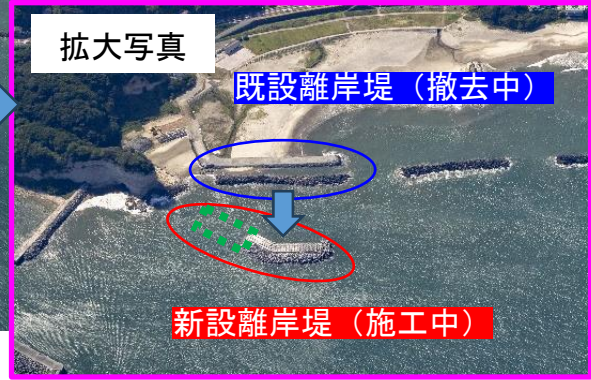
### 離岸堤とは？

海岸保全施設の一つであり、砂浜より沖側に設置され、構造物の一部が海面より上に出ています。波の流れを抑え、砂を溜めて海岸浸食を抑える効果を期待して設置するものです。

### 勿来漁港海岸



出典：「国土交通省 中部地方整備局HP」



### 【令和7年度工事概要】

既設離岸堤に隣接した仮道から、クレーンでコンクリートブロック撤去を行い、陸上から撤去困難なものは、起重機船（クレーンを装備した作業船）で海からコンクリートブロックを撤去しました。撤去したブロックは、沖側に新設する離岸堤に再利用します。

#### 工事概要

- 全体延長 L=207m
- 事業期間 平成22年度～
- 令和7年度工事内容
  - コンクリートブロック撤去
  - 12tブロック N=244個
  - 仮道撤去 L=50m
- 令和7年度工期
- 令和7年7月～令和8年3月



施工前（R7年7月）



撤去完了（R8年3月）

令和7年度工事 3月末の工事進捗率100%

〒971-8101 福島県いわき市小名浜字辰巳町68番地  
 福島県小名浜港湾建設事務所 企画調査課

小名浜港湾建設事務所ホームページはこちら  
<https://www.pref.fukushima.lg.jp/sec/41400a/>



ホームページ  
二次元コード



YouTube  
二次元コード

Instagram  
二次元コード

