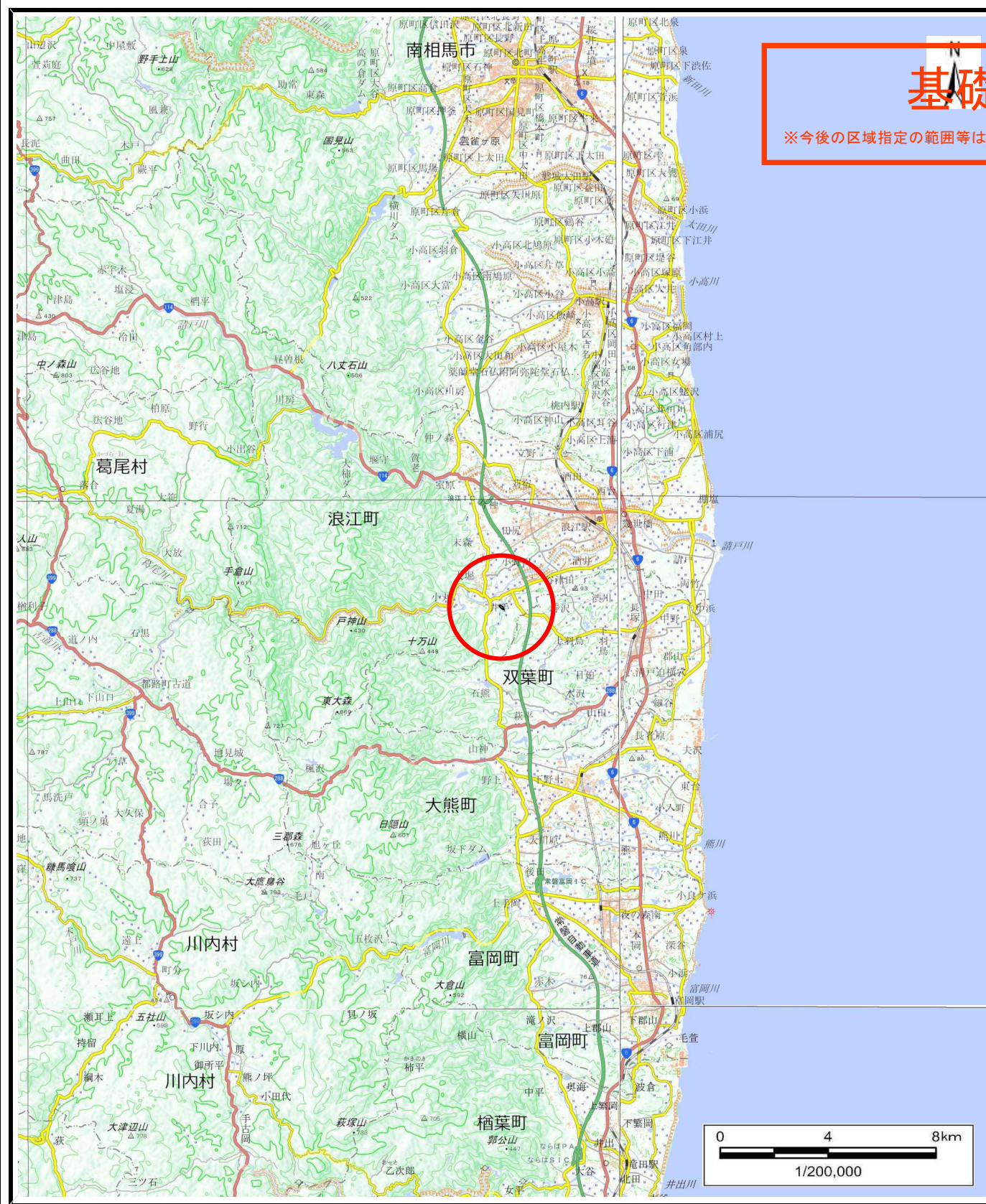


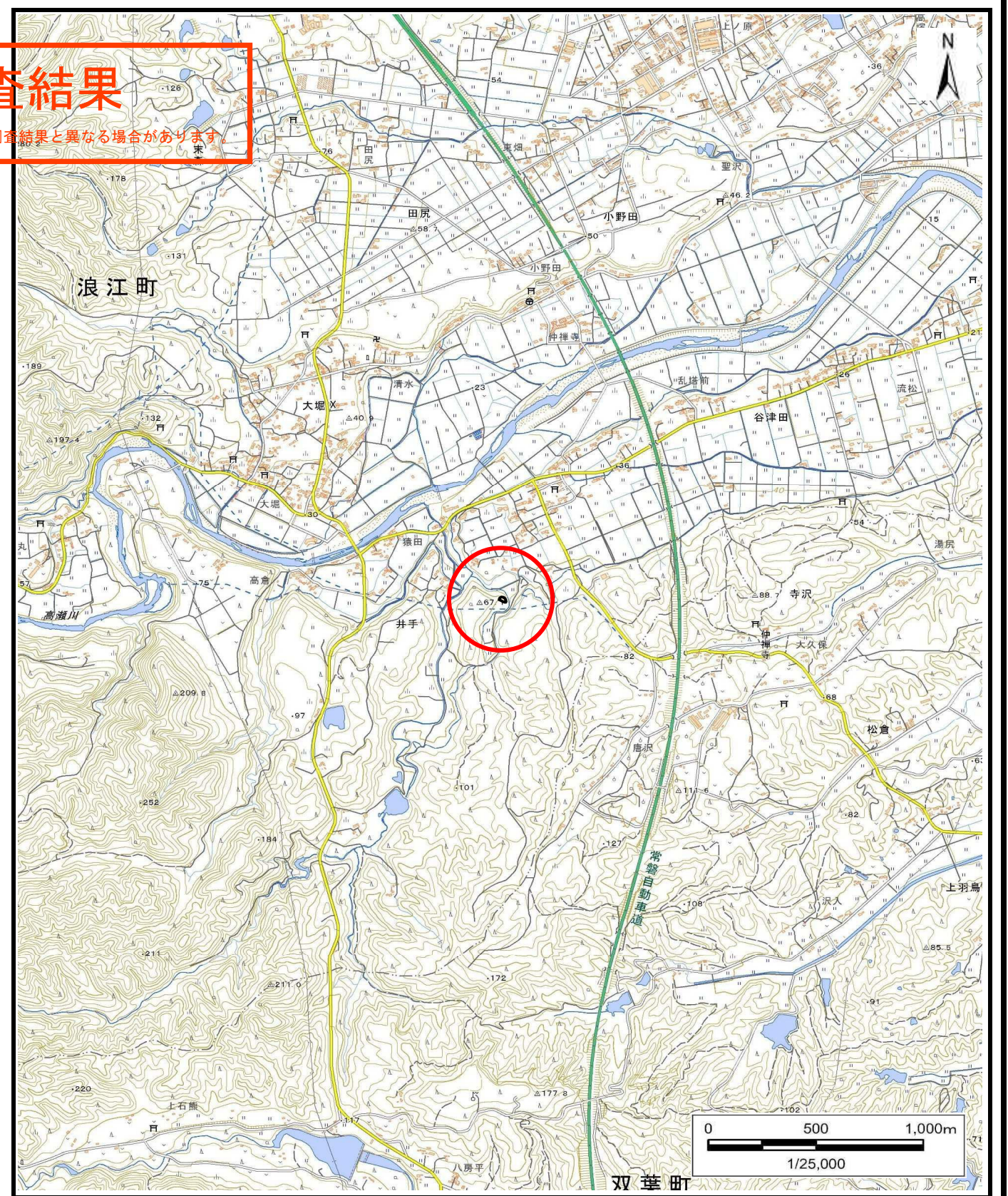
土砂災害警戒区域等の指定の公示に係る図書（その1）

基礎調査結果

※今後の区域指定の範囲等は、この基礎調査結果と異なる場合があります



(1/200,000)



(1/25,000)

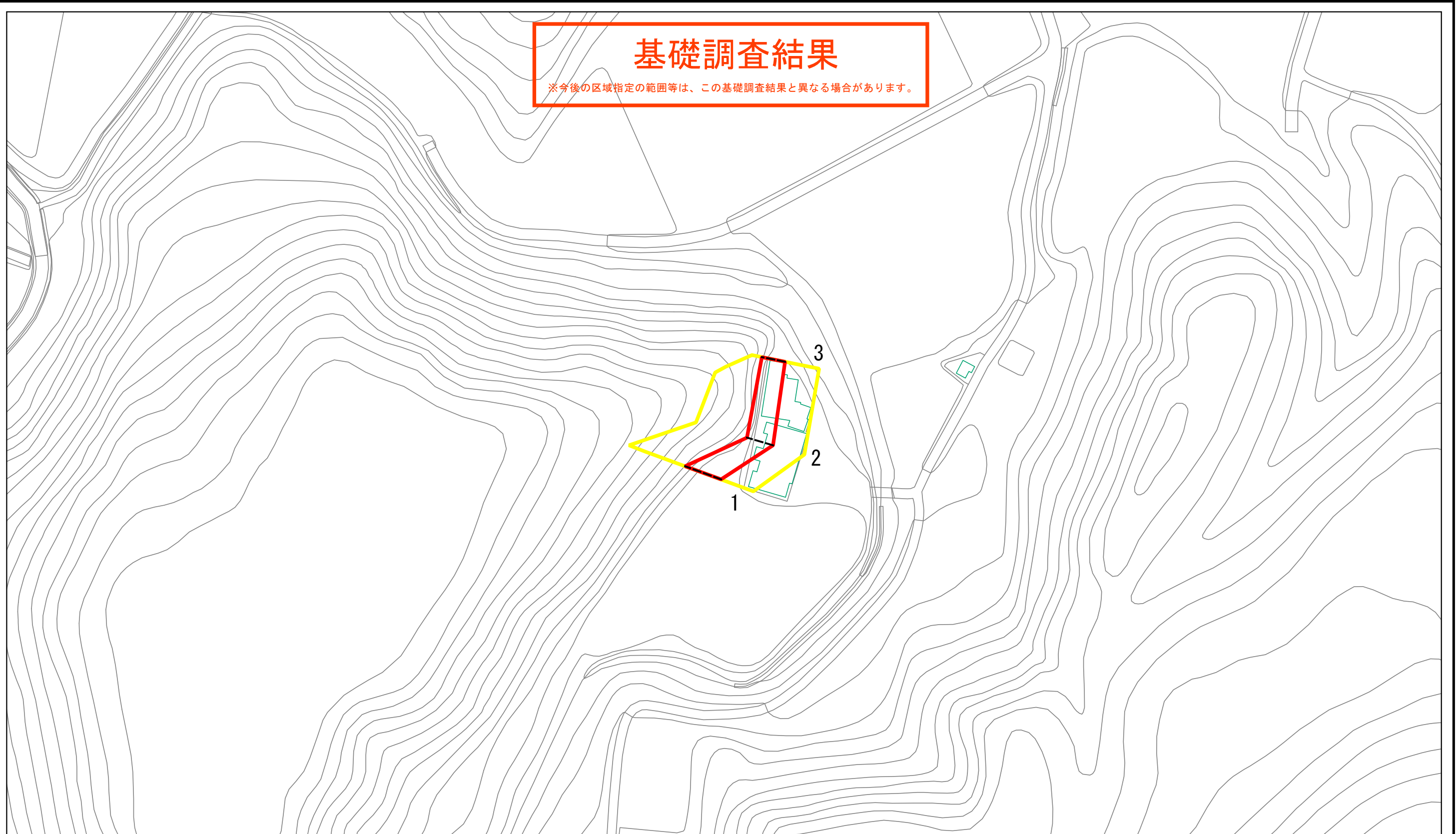
様式-1 (急)
土砂災害警戒区域・土砂災害特別警戒区域位置図

自然現象の種類	急傾斜地の崩壊
箇所番号	1750
箇所名	猿田
所在地	双葉郡浪江町大字井出字猿田

土砂災害警戒区域等の指定の公示に係る図書(その2-1)

基礎調査結果

※今後の区域指定の範囲等は、この基礎調査結果と異なる場合があります。



0 30 60 90 m



様式-2-1(急) 土砂災害警戒区域・土砂災害特別警戒区域 区域図(その2)	土砂災害防止法施行令第二条の基準に該当する区域		自然現象の種類 急傾斜地の崩壊 箇所番号 1750		
	土砂災害防止法施行令第三条の基準に該当する区域				
	それ以外の区域				
	縮尺 1:1,000				
	土砂等の(移動)高さが1m以下の場合、土砂等の移動による力が100kN/mを超える区域		告示番号	箇所名	猿田
	土砂等の堆積の高さが3mを超える区域		告示年月日	所在地	双葉郡浪江町大字井出字猿田