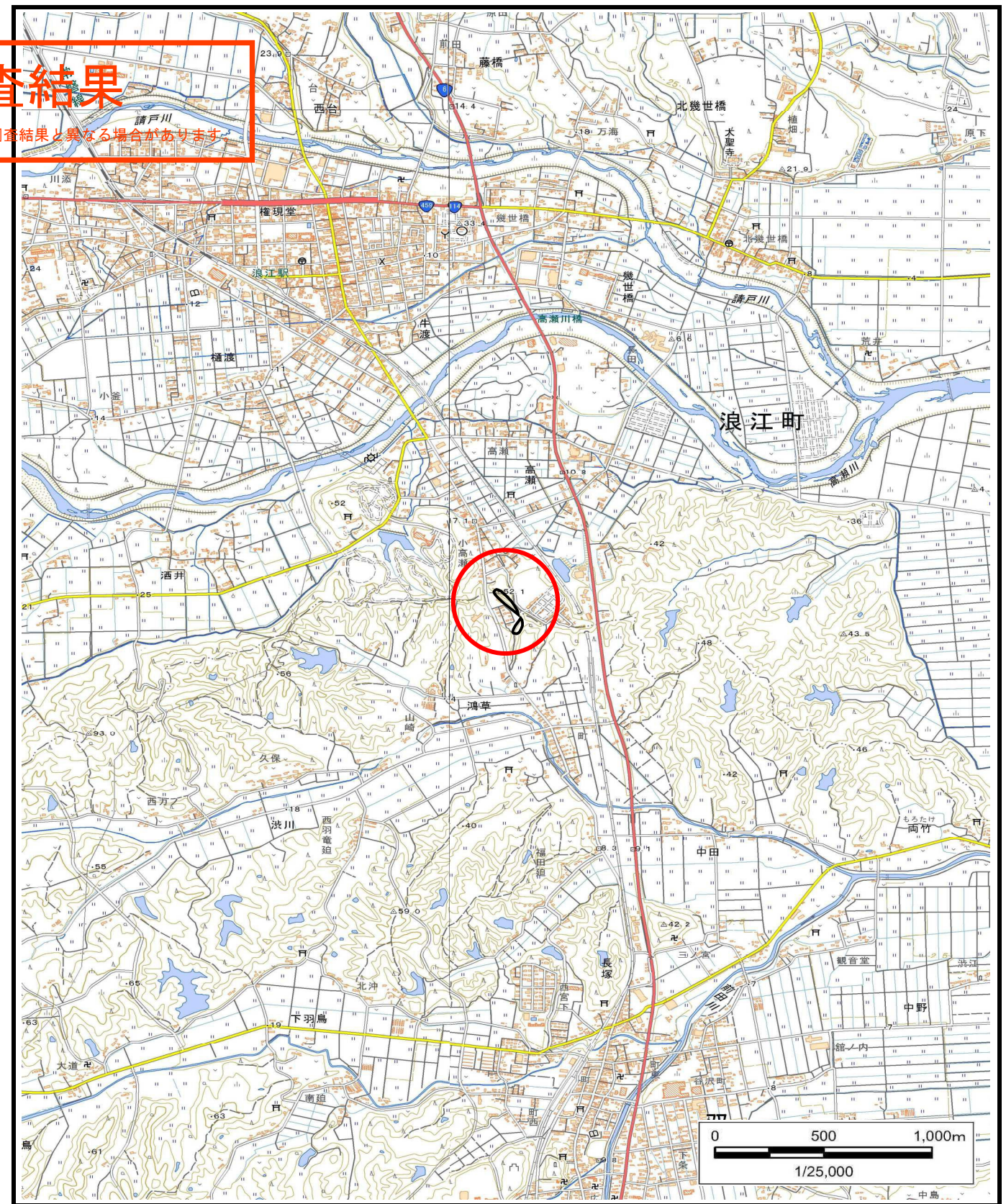
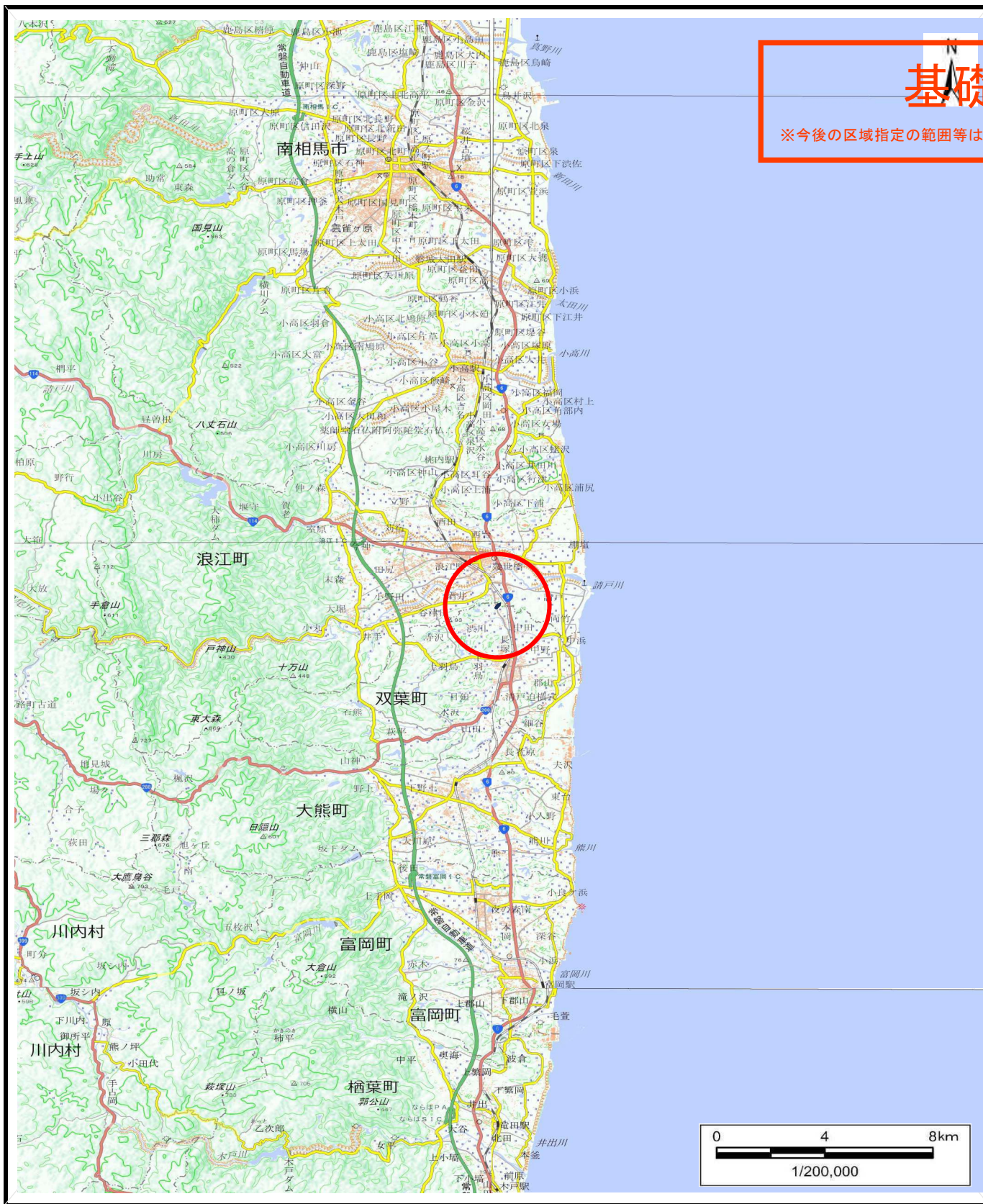


土砂災害警戒区域等の指定の公示に係る図書（その1）

基礎調査結果

※今後の区域指定の範囲等は、この基礎調査結果と異なる場合があります。

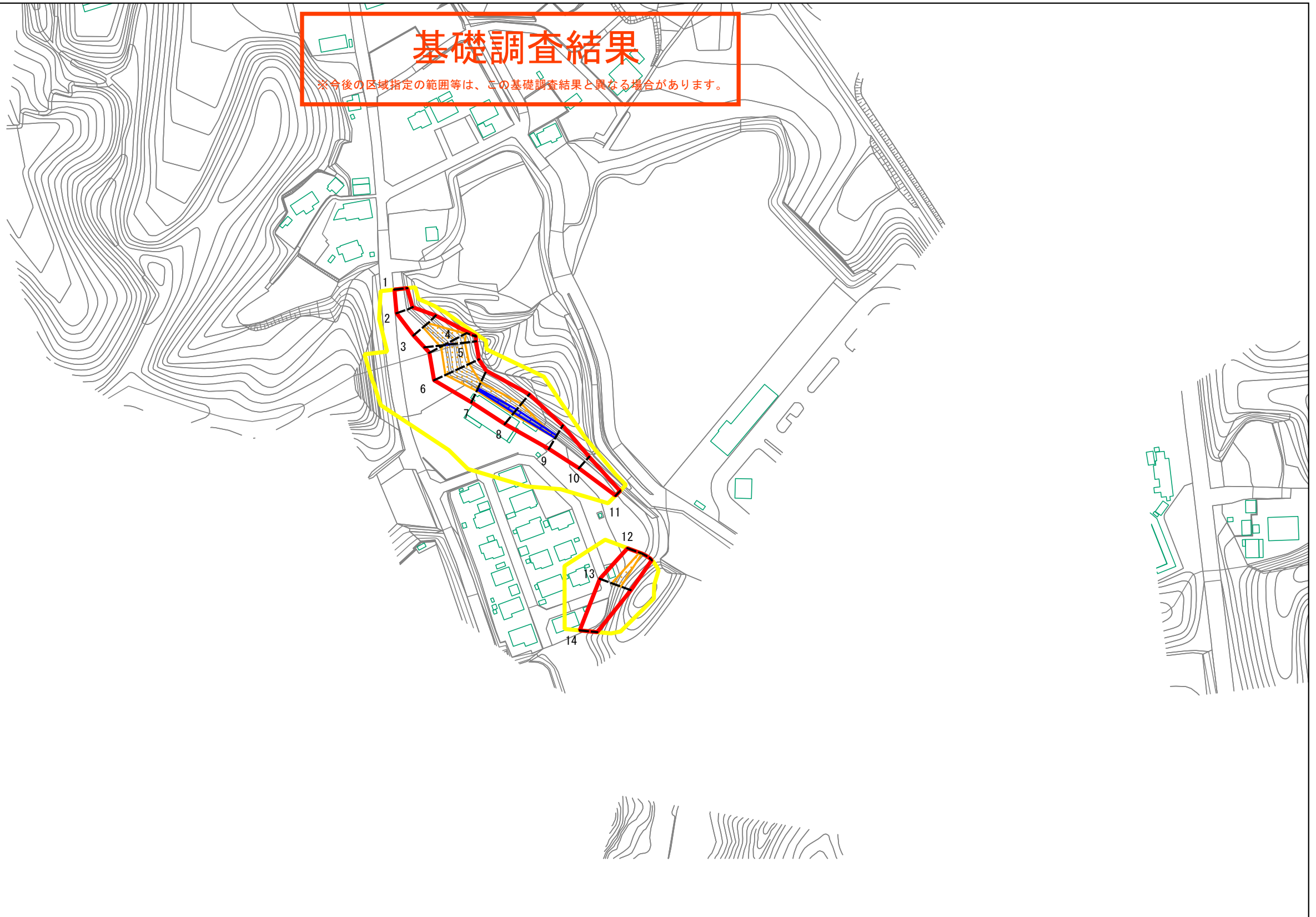


様式-1 (急) 土砂災害警戒区域・土砂災害特別警戒区域位置図	自然現象の種類	急傾斜地の崩壊
	箇所番号	1763
	箇所名	小高瀬迫B
	所在地	双葉郡浪江町大字高瀬字小高瀬迫

~~土砂災害警戒区域等の指定の公示に係る図書(その2)~~

基礎調査結果

※今後の区域指定の範囲等は、この基礎調査結果と異なる場合があります。



0 80 160 240 m

様式-2(急) 土砂災害警戒区域・土砂災害特別警戒区域 区域図(その1)	土砂災害防止法施行令第二条の基準に該当する区域		自然現象の種類 急傾斜地の崩壊 箇所番号 1763		
	土砂災害防止法施行令第三条の基準に該当する区域				
	それ以外の区域				
	縮尺 1:2,500				
	土砂等の(移動)高さが1m以下の場合、土砂等の移動による力が100kN/mを超える区域		告示番号	箇所名	小高瀬迫B
	土砂等の堆積の高さが3mを超える区域		告示年月日	所在地	双葉郡浪江町大字高瀬宇小高瀬迫