

国県道現況調書

令和7年4月1日現在

福島県土木部道路計画課

目 次

凡 例

第 1	福島県の道路現況総括	1
1	福島県の道路現況概要	2
2	福島県の道路現況詳細	4
3	福島県の道路現況の推移	6
4	全国からみた福島県の道路現況	12
第 2	一般国道（指定区間）の道路現況	14
1	一般国道（指定区間）の道路現況概要	15
2	一般国道（指定区間）の道路現況詳細	17
第 3	県管理道路の現況	23
1	事務所別道路現況総括	24
2	道路種別・路線別道路現況	26
(1)	一般国道（指定区間外）の路線別道路現況	26
(2)	主要地方道の路線別道路現況	28
(3)	一般県道の路線別道路現況	32
3	事務所別・道路種別・路線別道路現況	48
4	市町村別・道路種別道路現況	98
第 4	県管理道路の構造物現況	112
1	橋りょう現況総括	113
2	トンネル現況	117
3	踏切道現況	125
4	立体横断施設一覧表	132
第 5	有料道路（道路公社管理）の道路現況	140
1	有料道路の道路現況	141

凡 例

1 調査対象

令和7年4月1日の道路法が適用される一般国道（指定区間、指定区間外）、主要地方道、一般県道及び市町村道（総括調査のみ）である。

2 用語の説明

- (1) 「総延長」は、道路法の規定に基づき指定（道路法第5条）又は認定（道路法第7条及び第8条）された路線の全延長である。
- (2) 「重用延長」は、道路法第11条第1項から第3項までの規定により、上級の路線に重複している区間の延長である。
- (3) 「未供用延長」は、路線の指定、認定及び区域決定（道路法第18条）の告示がされているが、まだ、供用開始の告示がされていない区間の延長である。
- (4) 「実延長」は、総延長から重用延長及び未供用延長を除いた延長である。
- (5) 「規格改良済み」は、道路構造令（昭45.10.29政令第320号）の規格に適合するものである。ただし、昭和46年3月31日以前に改築された道路は、旧道路構造令（昭和33.8.1政令第244号）の規格に適合するものを改良済みとした。おって、昭和34年3月31日以前に改築された道路については、道路構造令細則案（内務省土木局 昭和10.6土木会議決定）の規格に適合するものを暫定的に改良済みとした。
 なお、詳細は下記のとおりであるが、当該調書においては、車道幅員5.5m以上5.5m未満を含むに分けて計上している。

区 分	内 容														
昭和34年3月31日以前に改築された道路。道路構造令細則案（内務省土木局昭和10.6土木会議決定）の規格に適合するもの。	<p>この細則は、国道及び府県道を対象にした規定である。</p> <table style="width: 100%; border-collapse: collapse;"> <tr> <td style="width: 60%;">国道の最小有効幅員</td> <td style="text-align: right;">6.00m</td> </tr> <tr> <td>府県道の最小有効幅員</td> <td style="text-align: right;">4.50m</td> </tr> <tr> <td>国府県道の最曲線半径</td> <td style="text-align: right;">11～15m</td> </tr> <tr> <td>国府県道の最大縦断勾配</td> <td style="text-align: right;">10%</td> </tr> </table>	国道の最小有効幅員	6.00m	府県道の最小有効幅員	4.50m	国府県道の最曲線半径	11～15m	国府県道の最大縦断勾配	10%						
国道の最小有効幅員	6.00m														
府県道の最小有効幅員	4.50m														
国府県道の最曲線半径	11～15m														
国府県道の最大縦断勾配	10%														
昭和46年3月31日以前に改築された道路。旧道路構造令（昭和33.8.1政令第244号）の規格に適合するもの。また、同令第34条の特例により改築されたものも含める。	<p>国道と都道府県道・市町村道の取扱いを区別し、1種～5種のランク付けをしており、都道府県道・市町村道の規格は同一の扱いとなっている。</p> <table style="width: 100%; border-collapse: collapse;"> <tr> <td style="width: 60%;">道路区分の最低規格</td> <td style="text-align: right;">第3種</td> </tr> <tr> <td>車道の標準幅員</td> <td style="text-align: right;">5.5m</td> </tr> <tr> <td>3種及び5種の車道幅員の緩和規定（第7条）</td> <td style="text-align: right;">5.0m</td> </tr> <tr> <td>最低の道路幅員</td> <td style="text-align: right;">$5.0m + 0.5m + 0.5m = 6.0m$</td> </tr> <tr> <td>ただし、トンネル、橋りょうは、</td> <td style="text-align: right;">$5.0m + 0.25m + 0.25m = 5.5m$</td> </tr> <tr> <td>最小曲線半径</td> <td style="text-align: right;">15m</td> </tr> <tr> <td>最大縦断勾配</td> <td style="text-align: right;">10%</td> </tr> </table>	道路区分の最低規格	第3種	車道の標準幅員	5.5m	3種及び5種の車道幅員の緩和規定（第7条）	5.0m	最低の道路幅員	$5.0m + 0.5m + 0.5m = 6.0m$	ただし、トンネル、橋りょうは、	$5.0m + 0.25m + 0.25m = 5.5m$	最小曲線半径	15m	最大縦断勾配	10%
道路区分の最低規格	第3種														
車道の標準幅員	5.5m														
3種及び5種の車道幅員の緩和規定（第7条）	5.0m														
最低の道路幅員	$5.0m + 0.5m + 0.5m = 6.0m$														
ただし、トンネル、橋りょうは、	$5.0m + 0.25m + 0.25m = 5.5m$														
最小曲線半径	15m														
最大縦断勾配	10%														
昭和46年4月1日以降に改築された道路。道路構造令（昭和45.10.29政令第320号）の規格に適合するもの。また、同令第38条の特例により改築されたものも含めて改良済みとして取り扱う。	<p>高速自動車国道・自動車専用道路と一般道路に区分し規定されており、安全性をより重視した規格になっている。</p> <table style="width: 100%; border-collapse: collapse;"> <tr> <td style="width: 60%;">都道府県道の最低規格</td> <td style="text-align: right;">第3種 第4級</td> </tr> <tr> <td>都道府県道の最低の車線数</td> <td style="text-align: right;">第3種 第4級</td> </tr> <tr> <td>都道府県道の車線の幅員</td> <td style="text-align: right;">2.75m</td> </tr> <tr> <td>都道府県道の最低の道路幅員</td> <td style="text-align: right;">$2.75m \times 2 + 0.5m + 0.5m = 6.5m$</td> </tr> <tr> <td>都道府県道最小曲線半径</td> <td style="text-align: right;">15m</td> </tr> <tr> <td>都道府県道最大縦断勾配</td> <td style="text-align: right;">10%</td> </tr> </table> <p style="text-align: right;">(10%の場合の制限長は、200m以内)</p>	都道府県道の最低規格	第3種 第4級	都道府県道の最低の車線数	第3種 第4級	都道府県道の車線の幅員	2.75m	都道府県道の最低の道路幅員	$2.75m \times 2 + 0.5m + 0.5m = 6.5m$	都道府県道最小曲線半径	15m	都道府県道最大縦断勾配	10%		
都道府県道の最低規格	第3種 第4級														
都道府県道の最低の車線数	第3種 第4級														
都道府県道の車線の幅員	2.75m														
都道府県道の最低の道路幅員	$2.75m \times 2 + 0.5m + 0.5m = 6.5m$														
都道府県道最小曲線半径	15m														
都道府県道最大縦断勾配	10%														

- (6) 「未改良」は、改良済み以外の道路である。
- (7) 「自動車交通不能」は、幅員、曲線半径、こう配その道路の状況により最大積載量4トンの普通貨物自動車が通行できない区間である。
- (8) 「砂利道」は、未舗装道路であるが、この他防じん処理工法、表面処理工法及び簡易混合式工法によるものも含む。
- (9) 「簡舗を含まない」は、舗装道路において、高級アスファルト舗装にコンクリート舗装を加えたものである。
なお、「簡舗」とは、簡易アスファルト舗装の略語として使用している。
- (10) 「簡舗を含む」は、舗装道路において、高級アスファルト舗装、コンクリート舗装に簡易アスファルト舗装を加えたものである。
- (11) 「歩道等設置延長」は、道路の部分として設けられた歩道等の設置道路延長（道路中心線上の延長）である。
なお、「道路の部分として設けられた歩道等」とは、縁石、防護柵等により車道部と区画されたもの、又は、改築に当たり人家等の障害物により車道部から離れて設けられたもので、同一路線の部分として設けられたものである。
- (12) 「道路敷面積」は、道路法第18条に規定する道路区域の面積である。

第 1 福島県の道路現況総括

1 福島県の道路現況概要

道路の種類別	路線数	実延長	規格改良済延長				舗装		
			5.5m以上のみ		5.5m未満を含む		簡舗を含まない		
			延長	%	延長	%	延長	%	
(1) 国道(指定区間)	5	494.9	494.9	100.0	494.9	100.0	494.9	100.0	
県 管 理 道 分	(2) 国道(指定区間外)	15	1,512.7	1,313.5	86.8	1,366.2	90.3	1,207.5	79.8
	(3) 主要地方道	76	1,884.4	1,486.6	78.9	1,623.0	86.1	1,368.6	72.6
	(4) 一般県道	295	2,327.8	1,260.8	54.2	1,596.4	68.6	1,038.5	44.6
	(自転車道)	(3)	(87.6)	(0)	0.0	(84.5)	(96.5)	(3.0)	(3.5)
	(5) = (3) + (4) 県道合計	371	4,212.2	2,747.4	65.2	3,219.4	76.4	2,407.1	57.1
(6) = (2) + (5) 県管理合計	386	5,724.9	4,060.9	70.9	4,585.6	80.1	3,614.6	63.1	
(7) 有料道路	(1)	6.6	6.6	100.0	6.6	100.0	6.6	100.0	
(8) = (1) + (6) + (7) 国県道計	391	6,226.4	4,562.4	73.3	5,087.1	81.7	4,116.1	66.1	
(9) 市町村道計	76,216	32,942.6	4,580.0	13.9	19,679.8	59.7	4,021.1	12.2	
(10) = (8) + (9) 県内総計	76,607	39,169.0	9,142.4	23.3	24,766.9	63.2	8,137.2	20.8	

注) 道路種目別項目の集計については、(5)=(3)+(4)、(6)=(2)+(5)、(8)=(1)+(6)+(7)及び(10)=(8)+(9)である。
 ※市町村道については、「道路統計年報2025」に基づき、令和6年3月31日現在のデータによる。

(単位:km、%) 令和7年4月1日現在

済 延 長		橋 り よ う 内 訳					
簡 舗 を 含 む		個 数	延 長	木 橋		永 久 橋 (混 合 橋 含 む)	
延 長	%			個 数	延 長	個 数	延 長
494.9	100.0	422	27.2	0	0.0	422	27.2
1,490.0	98.5	1,283	44.2	0	0.0	1,283	44.2
1,857.6	98.6	1,547	38.8	0	0.0	1,547	38.8
2,201.0	94.6	1,597	35.7	0	0.0	1,597	35.7
(87.6)	(100.0)	(34)	(1.2)	(0)	(0.0)	(34)	(1.2)
4,058.6	96.4	3,144	74.5	0	0.0	3,144	74.5
5,548.6	96.9	4,427	118.7	0	0.0	4,427	118.7
6.6	100.0	20	1.5	0	0.0	20	1.5
6,050.1	97.2	4,869	147.4	0	0.0	4,869	147.4
23,173.2	70.3	12,875	174.9	252	2.1	12,623	172.7
29,223.3	74.6	17,744	322.3	252	2.1	17,492	320.1

2 福島県の道路現況詳細

道路種別	路線数	総延長	重用延長	未供用延長	実延長	実延長の種類内訳										実延長	
						道路 延長	トンネル		橋りょう				踏切道		規格改訂 5.5m以上のみ		
							個数	延長	個数	延長	個数	延長	個数	延長	延長	%	
(1) 国道(指定区間)	5	494,868	0	0	494,868	457,879	42	25,921	422	27,220	0	0	1	6	494,868	100.0	
県 管 理 道 分	(2) 国道(指定区間外)	15	1,757,570	234,161	10,800	1,512,679	1,401,970	104	66,486	1,283	44,204	0	0	2	19	1,313,477	86.8
	(3) 主要地方道	76	2,063,511	179,138	0	1,884,362	1,824,797	51	20,430	1,547	38,846	0	0	30	289	1,486,621	78.9
	(4) 一般県道	295	2,548,168	215,910	4,423	2,327,774	2,287,622	17	3,906	1,597	35,663	0	0	52	583	1,260,831	54.2
	(自転車道)	(3)	(93,664)	(4,031)	(1,923)	(87,649)	(86,465)	(0)	(0)	(34)	(1,184)	(0)	(0)	(0)	(0)	(0)	(0)
	(5) = (3) + (4) 県道合計	371	4,611,679	395,048	4,423	4,212,136	4,112,419	68	24,336	3,144	74,509	0	0	82	872	2,747,452	65.2
(6) = (2) + (5) 県管理合計	386	6,369,249	629,209	15,223	5,724,815	5,514,389	172	90,822	4,427	118,713	0	0	84	891	4,060,929	70.9	
(7) 有料道路	(1)	6,595	0	0	6,595	5,054	0	0	20	1,541	0	0	0	0	6,595	100.0	
(8) = (1) + (6) + (7) 国県道計	391	6,870,712	629,209	15,223	6,226,278	5,977,322	214	116,743	4,869	147,474	0	0	85	897	4,562,392	73.3	
(9) 市町村道計	76,216	33,654,076	413,965	297,535	32,942,576	32,742,436	32	5,277	12,875	174,863	252	2,122	631	5,999	4,580,028	13.9	
(10) = (8) + (9) 県内総計	76,607	40,524,788	1,043,174	312,758	39,168,854	38,719,758	246	122,020	17,744	322,337	252	2,122	716	6,896	9,142,420	23.3	

(単位:m、㎡、%) 令和7年4月1日現在

の改良済・未改良別内訳						実延長の路面種別内訳						道路敷面積	歩道等設置道路延長	断立施設横		鉄道との交差箇所数			
良済延長		未改良延長				砂利道		舗装済延長						歩道橋	地下歩	合計	立体		平面踏切
5.5m未満を含む		自動車交通不能区間				(未舗装)		簡舗を含まない		簡舗を含む							パー	ダアン	
延長	%	延長	%	延長	%	延長	%	延長	%	延長	%								
494,868	100.0	0	0.0	0	0.0	0	0.0	494,868	100.0	494,868	100.0	16,091,211	368,567	48	89	29	17	11	1
1,366,177	90.3	146,502	9.7	17,748	1.2	22,636	1.5	1,207,478	79.8	1,490,043	98.5	30,081,175	712,170	20	30	51	34	15	2
1,622,954	86.1	261,408	13.9	12,053	0.6	26,714	1.4	1,368,643	72.6	1,857,648	98.6	32,452,619	711,244	43	17	93	31	32	30
1,596,384	68.6	731,390	31.4	37,719	1.6	126,760	5.4	1,038,477	44.6	2,201,014	94.6	32,591,903	627,429	13	3	116	37	25	54
(84,487)	(96.4)	(3,162)	(3.6)	(0)	(0.0)	(0)	(0.0)	(3,039)	(3.5)	(87,644)	(100.0)	(603,009)	(101)	(0)	(0)	(6)	(2)	(4)	(0)
3,219,338	76.4	992,798	23.6	49,772	1.2	153,474	3.6	2,407,120	57.1	4,058,662	96.4	65,044,522	1,338,673	56	20	209	68	57	84
4,585,515	80.1	1,139,300	19.9	67,520	1.2	176,110	3.1	3,614,598	63.1	5,548,705	96.9	95,125,697	2,050,843	76	50	260	102	72	86
6,595	100.0	0	0.0	0	0.0	0	0.0	6,595	100.0	6,595	100.0	356,374	0	0	0	1	1	0	0
5,086,978	81.7	1,139,300	18.3	67,520	1.1	176,110	2.8	4,116,061	66.1	6,050,168	97.2	111,573,282	2,419,410	124	139	290	120	83	87
19,679,810	59.7	13,262,766	40.3	5,139,927	15.6	9,725,731	29.5	4,021,149	12.2	23,173,249	70.3	264,619,218	2,368,688	25	17	1,154	523		631
24,766,788	63.2	14,402,066	36.8	5,207,447	13.3	9,901,841	25.3	8,137,210	20.8	29,223,417	74.6	376,192,500	4,788,098	149	156	1,444	120	606	718

3 福島県の道路現況の推移

(1) 我が国における道路現況調査

我が国における道路現況調査は、昭和12年より行われてきたが、戦時中大部分の各府県では台帳等が焼失あるいは紛失してしまい、道路現況を把握することができなくなった。

そこで、昭和24年度に国庫補助の下に、道路現況調査を施行し、現況把握に努めることとなった。

(2) 福島県における道路現況調査

上記の国の政策に基づき、昭和24年から道路現況調査を施行することとなった。

(4) 福島県の道路現況の推移

(単位：km、%) 各年4月1日現在数値

年	国 道 合 計			国 道			国 道		
	実延長	改良済	舗装済	実延長	改良済	舗装済	実延長	改良済	舗装済
25	288.2	(28.4) 81.8	(9.2) 26.4	288.2	(28.4) 81.8	(9.2) 26.4	—	—	—
26	288.2	(29.7) 85.5	(12.3) 35.5	288.2	(29.7) 85.5	(12.3) 35.5	—	—	—
27	288.2	(29.9) 85.9	(12.3) 38.6	288.2	(29.8) 85.9	(12.3) 38.6	—	—	—
	国 道 合 計			元 一 級 国 道			元 二 級 国 道		
28	731.2	(21.7) 159.0	(5.6) 40.7	292.9	(17.4) 51.1	(11.8) 34.5	438.3	(24.6) 108.0	(1.4) 6.1
29	731.4	(22.5) 164.3	(6.5) 47.4	293.1	(18.1) 53.1	(13.9) 40.8	438.3	(25.4) 111.2	(1.5) 6.6
30	731.4	(22.5) 164.2	(7.3) 53.6	293.0	(18.1) 53.1	(15.3) 44.8	438.3	(25.4) 111.1	(2.0) 8.7
31	731.4	(22.7) 166.4	(8.1) 59.4	293.1	(18.4) 54.0	(16.8) 49.2	438.3	(25.6) 112.4	(2.3) 10.2
32	730.8	(23.7) 173.1	(9.1) 66.3	292.5	(20.1) 58.7	(18.7) 54.6	438.3	(26.1) 114.4	(2.7) 11.7
33	730.7	(24.1) 175.8	(10.1) 73.9	292.5	(20.4) 59.6	(24.7) 72.2	438.2	(26.5) 116.2	(3.0) 13.3
34	730.7	(24.9) 182.3	(13.3) 97.2	292.6	(20.7) 60.5	(27.5) 80.5	438.1	(27.8) 121.8	(3.8) 16.7
35	755.0	(43.5) 328.5	(19.7) 148.8	326.5	(48.4) 158.0	(39.1) 127.5	428.5	(39.8) 170.5	(5.0) 21.3
36	783.2	(46.1) 361.3	(23.6) 184.6	341.2	(60.3) 205.9	(45.9) 156.6	442.0	(35.2) 155.4	(6.30) 28.0
37	756.9	(47.9) 362.2	(26.3) 198.9	314.9	(61.2) 192.8	(49.6) 156.9	442.0	(38.3) 169.5	(9.5) 42.0
38	952.9	(48.8) 465.1	(27.3) 259.8	503.6	(59.4) 299.2	(44.1) 221.9	449.3	(36.9) 165.9	(8.4) 7.9
39	920.0	(50.2) 461.7	(30.3) 278.4	470.4	(61.0) 287.0	(47.9) 225.4	449.6	(38.8) 174.7	(11.8) 53.0
	国 道 合 計			一 級 国 道 (指定区間)			一 級 国 道 (指定区間外)		
40	933.2	(55.8) 520.2	(37.5) 350.0	482.4	(68.0) 327.9	(58.5) 282.3	450.8	(42.6) 192.3	(15.0) 67.7
41	947.4	(57.8) 547.8	(43.2) 408.1	497.5	(69.2) 344.4	(61.6) 306.7	449.9	(45.2) 203.4	(22.5) 101.4
42	904.5	(68.5) 619.8	(56.5) 510.8	458.2	(88.9) 407.4	(79.0) 362.0	446.3	(47.6) 212.4	(33.3) 148.8
43	906.3	(73.6) 666.6	(66.9) 606.3	459.6	(92.8) 426.9	(88.1) 405.1	446.7	(53.7) 239.7	(45.0) 201.2
44	906.6	(81.0) 733.9	(75.3) 682.9	462.3	(97.1) 448.8	(92.9) 429.3	444.3	(64.2) 285.1	(57.1) 353.6
45	1,174.8	(75.1) 881.9	(70.1) 824.0	453.3	(97.5) 442.0	(95.2) 431.7	721.5	(61.0) 439.9	(54.4) 392.3
46	1,173.8	(79.7) 935.9	(76.7) 900.2	453.2	(97.7) 442.7	(95.6) 438.4	720.6	(68.4) 493.2	(64.8) 466.8
47	1,165.6	(85.2) 993.6	(83.8) 977.5	447.8	(100.0) 447.8	(100.0) 447.8	781.1	(76.0) 545.8	(73.8) 529.7

(3) 国道指定の推移

- ア 元一級国道の指定
 - 第一次指定 昭和27年12月政令第477号 4号、6号、13号
 - 第三次指定 昭和37年5月政令第184号 49号
- イ 元二級国道の指定
 - 第一次指定 昭和28年5月政令第184号 96号 114号、118号、121号
 - 第三次指定 昭和37年5月政令第184号 115号、252号
- ウ 一般国道の追加指定
 - 昭和44年12月政令第280号 113号、288号、289号
 - 昭和37年5月政令第364号 294号、349号、352号
 - 昭和56年4月政令第153号 399号、400号、401号
- エ 昭和40年4月1日に一級及び二級国道を廃止し、一般国道と名称が変更された。

(単位：km、%) 各年4月1日現在数値

年	県道合計			指定府県道			県道		
	実延長	改良済	舗装済	実延長	改良済	舗装済	実延長	改良済	舗装済
25	4,359.8	(10.7) 464.9	(0.6) 25.3	705.5	(45.6) 321.4	(1.0) 7.0	3,654.3	(7.1) 259.8	(0.5) 17.4
26	4,540.4	(10.2) 434.9	(0.6) 25.3	711.2	(26.3) 187.0	(1.0) 7.3	3,829.2	(7.3) 277.9	(0.5) 18.0
27	4,681.2	(10.3) 432.5	(0.6) 26.8	711.2	(26.4) 188.1	(1.1) 7.7	3,970.0	(7.4) 294.4	(0.5) 19.1
	県道合計			指定府県道			県道		
28	4,417.9	(9.0) 398.4	(0.5) 21.2	947.8	(19.8) 187.4	(1.5) 13.9	3,470.1	(6.1) 240.2	(0.2) 7.3
29	4,473.7	(9.6) 431.4	(0.6) 27.2	975.1	(19.6) 191.2	(1.4) 13.9	3,498.6	(6.9) 240.2	(0.4) 13.3
30	4,472.8	(10.1) 453.4	(0.7) 29.9	974.4	(21.0) 204.6	(1.4) 14.0	3,498.4	(7.1) 248.8	(0.5) 15.9
31	4,471.3	(10.6) 475.0	(0.7) 33.1	973.5	(22.0) 214.4	(1.6) 15.4	3,497.8	(7.5) 260.6	(0.5) 17.7
32	4,470.8	(11.0) 491.2	(0.8) 34.5	973.5	(22.7) 220.6	(1.6) 16.0	3,497.3	(7.7) 270.6	(0.5) 18.5
33	4,470.0	(11.1) 496.8	(0.8) 37.7	972.6	(22.8) 221.4	(1.9) 18.1	3,497.5	(7.9) 275.4	(0.6) 19.6
34	4,468.5	(11.9) 530.4	(1.2) 53.0	972.6	(23.4) 227.6	(2.5) 24.6	3,495.9	(8.7) 302.8	(0.8) 28.4
35	4,486.4	(14.6) 654.7	(1.7) 75.9	981.8	(30.9) 303.3	(3.8) 36.9	3,504.6	(10.0) 351.4	(1.1) 39.0
36	4,562.1	(16.2) 736.8	(2.0) 89.8	1,012.8	(29.7) 300.5	(4.2) 42.1	3,549.3	(12.3) 436.3	(1.3) 47.7
37	4,590.0	(16.4) 752.2	(2.3) 107.0	1,018.1	(29.5) 300.6	(4.8) 48.8	3,571.9	(12.6) 451.6	(1.6) 58.2
38	4,341.2	(17.9) 776.2	(3.4) 148.0	864.6	(30.9) 258.0	(6.1) 50.7	3,506.6	(14.8) 518.2	(2.8) 97.3
39	4,368.0	(19.6) 856.4	(3.9) 170.0	834.0	(32.5) 270.9	(7.2) 60.2	3,534.0	(16.6) 585.5	(3.1) 109.8
	県道合計			主要地方道			一級県道		
40	4,440.5	(22.5) 1,001.2	(5.6) 248.1	1,165.6	(30.0) 349.6	(8.0) 93.3	3,274.9	(19.9) 651.5	(4.7) 154.8
41	4,438.9	(24.3) 1,077.9	(7.5) 334.0	1,168.2	(32.8) 383.7	(11.8) 137.7	3,270.7	(21.2) 694.2	(6.0) 196.3
42	4,450.4	(26.5) 1,178.7	(10.3) 456.9	1,173.9	(35.5) 417.0	(17.8) 200.5	3,276.5	(23.2) 761.7	(7.8) 256.4
43	4,528.4	(29.9) 1,352.5	(13.8) 626.8	1,188.9	(40.2) 478.3	(23.3) 276.7	3,339.5	(26.2) 874.2	(10.5) 350.1
44	4,526.3	(33.0) 1,493.1	(17.2) 777.1	1,187.9	(44.1) 523.4	(28.5) 338.2	3,338.4	(29.0) 959.7	(13.1) 438.9
45	4,256.6	(36.6) 1,588.0	(21.9) 934.2	963.4	(50.2) 483.5	(36.3) 349.4	3,293.2	(32.6) 1,074.5	(17.8) 584.8
46	4,256.8	(41.5) 1,766.5	(28.5) 1,211.3	974.0	(56.9) 554.1	(45.6) 444.1	3,282.3	(36.9) 1,212.4	(23.4) 767.2
47	4,279.6	(47.2) 2,018.6	(35.1) 1,500.6	1,260.0	(66.1) 757.1	(48.0) 604.2	3,019.9	(41.8) 1,261.5	(29.7) 896.4

(単位：km、%) 各年4月1日現在数値

年	一般国道合計			一般国道(指定区間)			一般国道(指定区間外)		
	実延長	改良済	舗装済	実延長	改良済	舗装済	実延長	改良済	舗装済
48	1,158.0	(89.4) 1,034.9	(88.7) 1,027.0	444.2	(100.0) 444.2	(99.5) 442.2	713.8	(82.8) 590.7	(81.9) 548.8
49	1,157.0	(92.0) 1,064.2	(93.2) 1,078.1	443.2	(100.0) 443.2	(100.0) 443.2	713.8	(87.0) 621.0	(88.9) 634.9
50	1,489.5	(77.9) 1,160.0	(86.9) 1,294.9	445.1	(100.0) 445.1	(100.0) 445.1	1,044.4	(68.5) 714.9	(81.4) 849.8
51	1,500.1	(79.7) 1,195.9	(87.7) 1,316.2	444.1	(100.0) 444.1	(100.0) 444.1	1,056.0	(71.2) 751.8	(82.6) 872.1
52	1,498.4	(80.9) 1,211.5	(89.0) 1,333.6	440.2	(100.0) 440.2	(100.0) 440.2	1,058.2	(72.9) 771.5	(84.4) 893.4
53	1,503.3	(82.6) 1,241.5	(90.6) 1,362.5	441.6	(100.0) 441.6	(100.0) 441.6	1,061.7	(76.3) 799.9	(86.7) 920.9
54	1,497.5	(83.7) 1,253.5	(92.3) 1,382.4	443.1	(100.0) 443.1	(100.0) 443.1	1,054.4	(76.9) 810.4	(89.1) 939.3
55	1,475.8	(84.7) 1,250.7	(94.9) 1,400.3	444.5	(100.0) 444.5	(100.0) 444.5	1,031.3	(78.2) 806.2	(92.7) 955.8
56	1,482.2	(85.2) 1,263.5	(95.8) 1,419.4	442.7	(100.0) 442.7	(100.0) 442.7	1,039.5	(79.0) 820.8	(94.0) 976.7
57	1,699.6	(81.5) 1,385.4	(95.0) 1,613.8	447.1	(100.0) 447.1	(100.0) 447.1	1,252.5	(74.9) 938.3	(93.1) 1,166.7
58	1,698.9	(81.9) 1,392.2	(95.4) 1,620.7	457.3	(100.0) 457.3	(100.0) 457.3	1,241.6	(75.3) 934.9	(93.7) 1,163.4
59	1,689.7	(82.0) 1,617.2	(95.7) 1,617.2	450.6	(100.0) 450.6	(100.0) 450.6	1,239.1	(75.5) 935.4	(94.1) 1,166.6
60	1,692.5	(82.3) 1,392.1	(95.8) 1,621.8	453.2	(100.0) 453.2	(100.0) 453.2	1,239.3	(75.8) 938.9	(94.3) 1,168.6
61	1,697.8	(82.7) 1,404.1	(96.2) 1,632.8	457.1	(100.0) 457.1	(100.0) 457.1	1,240.7	(76.3) 947.0	(94.8) 1,175.7
62	1,704.4	(83.9) 1,429.3	(96.5) 1,644.5	458.1	(100.0) 458.1	(100.0) 458.1	1,246.3	(77.9) 971.2	(95.2) 1,186.4
63	1,709.5	(84.3) 1,440.5	(96.8) 1,655.3	463.3	(100.0) 463.3	(100.0) 463.3	1,246.2	(78.4) 977.2	(95.6) 1,192.0
元	1,711.3	(84.5) 1,445.5	(96.8) 1,657.2	464.0	(100.0) 464.0	(100.0) 464.0	1,247.3	(78.7) 981.5	(95.7) 1,193.2
2	1,722.9	(84.5) 1,456.3	(96.9) 1,668.8	464.8	(100.0) 464.8	(100.0) 464.0	1,258.1	(78.8) 991.5	(95.7) 1,204.0
3	1,724.7	(84.6) 1,459.9	(96.9) 1,670.6	465.8	(100.0) 465.8	(100.0) 465.8	1,258.9	(79.4) 994.1	(95.7) 1,204.8
4	1,730.1	(84.7) 1,465.2	(96.9) 1,676.2	468.2	(100.0) 468.2	(100.0) 468.2	1,261.9	(79.0) 997.1	(95.7) 1,208.0
5	1,979.4	(85.1) 1,684.5	(97.1) 1,921.0	468.2	(100.0) 468.2	(100.0) 468.2	1,511.2	(80.5) 1,216.4	(96.1) 1,452.8
6	1,980.1	(85.4) 1,690.5	(97.1) 1,921.7	469.7	(100.0) 469.7	(100.0) 469.7	1,510.3	(80.8) 1,220.7	(96.1) 1,452.0
7	1,987.4	(86.0) 1,709.8	(97.3) 1,934.5	470.2	(100.0) 470.2	(100.0) 470.2	1,517.3	(81.7) 1,239.7	(96.5) 1,464.3
8	1,993.7	(86.1) 1,716.2	(97.3) 1,940.7	474.2	(100.0) 474.2	(100.0) 474.2	1,519.5	(81.7) 1,242.0	(96.5) 1,466.5
9	1,990.1	(86.1) 1,713.0	(97.3) 1,937.2	475.5	(100.0) 475.5	(100.0) 475.5	1,514.6	(81.7) 1,237.5	(96.5) 1,461.7
10	1,987.1	(86.6) 1,721.0	(97.4) 1,936.0	479.7	(100.0) 479.7	(100.0) 479.7	1,507.4	(82.3) 1,241.3	(96.6) 1,456.3
11	1,980.8	(86.6) 1,715.3	(97.4) 1,930.1	477.5	(100.0) 477.5	(100.0) 477.5	1,503.3	(82.3) 1,237.8	(96.6) 1,452.6
12	1,989.3	(86.8) 1,726.1	(97.5) 1,938.6	482.5	(100.0) 482.5	(100.0) 482.5	1,506.8	(82.5) 1,243.6	(96.6) 1,456.1
13	1,984.3	(86.9) 1,725.0	(97.4) 1,933.6	482.6	(100.0) 482.6	(100.0) 482.6	1,501.7	(82.7) 1,242.4	(96.6) 1,451.0
14	1,993.9	(87.2) 1,738.4	(98.9) 1,972.8	484.6	(100.0) 484.6	(100.0) 484.6	1,509.4	(83.1) 1,253.8	(98.6) 1,488.2
15	1,994.9	(87.5) 1,745.7	(98.9) 1,973.8	486.1	(100.0) 486.1	(100.0) 486.1	1,508.8	(83.5) 1,259.6	(98.6) 1,487.7
16	1,986.2	(87.7) 1,742.7	(98.9) 1,965.1	483.7	(100.0) 483.7	(100.0) 483.7	1,502.5	(83.8) 1,259.0	(98.6) 1,481.4

(単位：km、%) 各年4月1日現在数値

年	県道合計			主要地方道			一般県道		
	実延長	改良済	舗装済	実延長	改良済	舗装済	実延長	改良済	舗装済
48	4,455.5	(51.6) 2,301.0	(41.5) 1,847.7	1,257.5	(65.8) 827.5	(57.6) 724.1	3,198.0	(46.1) 1,473.5	(35.1) 1,126.6
49	4,419.0	(55.8) 2,466.9	(46.8) 2,067.3	1,249.1	(71.1) 887.9	(63.4) 792.5	3,169.9	(49.8) 1,579.0	(40.2) 1,274.8
50	4,125.9	(57.8) 2,385.3	(50.4) 2,081.1	977.2	(73.9) 722.0	(67.5) 659.0	3,148.7	(52.8) 1,663.3	(45.2) 1,421.9
51	4,202.7	(59.0) 2,482.6	(53.8) 2,259.6	1,364.9	(67.5) 920.9	(62.6) 854.6	2,837.8	(55.0) 1,561.7	(49.5) 1,405.0
52	4,175.3	(60.9) 2,544.0	(58.1) 2,424.4	1,362.7	(69.8) 950.7	(66.4) 904.9	2,812.6	(56.7) 1,593.3	(54.0) 1,519.5
53	4,196.2	(63.7) 2,672.1	(63.7) 2,671.5	1,363.3	(72.7) 991.7	(71.4) 973.7	2,832.0	(59.3) 1,680.4	(59.9) 1,697.8
54	4,199.0	(66.7) 2,799.8	(69.7) 2,924.8	1,364.3	(75.3) 1,027.6	(75.8) 1,034.0	2,834.7	(62.5) 1,772.2	(66.7) 1,890.8
55	4,191.0	(68.9) 2,888.6	(75.1) 3,146.2	1,358.4	(76.5) 1,039.6	(80.4) 1,091.5	2,832.6	(65.3) 1,849.0	(72.5) 2,054.7
56	4,181.5	(70.6) 2,950.9	(79.5) 3,322.4	1,350.4	(76.1) 1,027.4	(84.2) 1,136.4	2,831.1	(67.9) 1,923.5	(77.2) 2,186.0
57	3,955.9	(72.2) 2,856.9	(82.8) 3,274.3	1,536.6	(78.9) 1,212.3	(86.7) 1,332.0	2,419.3	(68.0) 1,644.6	(80.3) 1,942.3
58	3,959.0	(73.2) 2,897.9	(81.1) 3,331.4	1,538.5	(80.1) 1,231.6	(87.5) 1,346.5	2,420.5	(68.8) 1,666.3	(82.0) 1,984.9
59	3,957.3	(74.2) 2,934.8	(85.6) 3,387.1	1,530.7	(81.1) 1,241.5	(89.0) 1,362.2	2,426.6	(69.8) 1,693.3	(83.4) 2,024.9
60	4,002.6	(72.6) 2,904.2	(87.4) 3,497.9	1,528.0	(78.6) 1,201.2	(92.2) 1,408.8	2,474.6	(68.8) 1,703.0	(84.4) 2,089.1
61	3,987.6	(69.1) 2,756.0	(89.9) 3,583.2	1,530.0	(77.4) 1,183.7	(93.7) 1,433.2	2,457.6	(64.0) 1,572.3	(87.5) 2,150.0
62	3,985.9	(67.0) 2,671.3	(92.2) 3,674.3	1,530.4	(77.3) 1,182.9	(94.1) 1,440.2	2,455.5	(60.6) 1,488.6	(91.0) 2,234.1
63	3,984.5	(67.3) 2,683.2	(92.3) 3,678.2	1,524.0	(77.8) 1,185.5	(94.4) 1,438.0	2,460.5	(60.9) 1,497.7	(91.0) 2,240.2
元	3,983.5	(67.9) 2,704.0	(92.4) 3,681.9	1,523.7	(78.3) 1,193.0	(94.4) 1,439.0	2,459.8	(61.4) 1,511.0	(91.2) 2,246.1
2	3,986.1	(68.4) 2,726.2	(92.5) 3,687.6	1,524.6	(79.2) 1,206.9	(94.5) 1,441.5	2,461.5	(61.7) 1,519.3	(91.2) 2,246.1
3	4,041.4	(68.1) 2,750.9	(92.2) 3,725.2	1,526.7	(79.4) 1,212.1	(94.6) 1,444.3	2,514.7	(61.2) 1,588.8	(90.7) 2,280.9
4	4,040.3	(68.0) 2,747.6	(92.4) 3,731.8	1,527.0	(79.5) 1,213.7	(94.6) 1,444.5	2,513.2	(61.0) 1,533.9	(91.0) 2,287.3
5	3,845.7	(67.6) 2,598.9	(91.8) 3,530.6	1,315.2	(80.7) 1,061.3	(94.7) 1,245.9	2,530.5	(60.8) 1,537.6	(90.3) 2,284.7
6	3,852.5	(68.4) 2,633.5	(92.2) 3,551.1	1,762.2	(78.5) 1,383.6	(95.2) 1,678.2	2,090.3	(59.8) 1,249.9	(89.6) 1,872.9
7	3,870.4	(69.1) 2,673.5	(92.4) 3,577.1	1,761.8	(79.2) 1,394.5	(95.6) 1,683.7	2,108.7	(60.7) 1,279.0	(89.8) 1,893.5
8	3,950.0	(69.2) 2,733.1	(92.3) 3,645.6	1,768.6	(79.4) 1,405.1	(95.7) 1,692.6	2,181.4	(60.9) 1,327.9	(89.5) 1,953.1
9	4,013.7	(68.9) 2,767.1	(92.4) 3,707.4	1,768.0	(79.5) 1,406.0	(95.7) 1,691.9	2,245.7	(60.6) 1,361.1	(89.7) 2,015.5
10	4,013.5	(69.3) 2,781.8	(92.5) 3,712.3	1,768.5	(80.1) 1,415.8	(96.0) 1,697.5	2,245.0	(60.8) 1,366.0	(89.7) 2,014.8
11	4,016.1	(69.4) 2,786.6	(92.5) 3,716.1	1,770.0	(80.1) 1,417.4	(96.0) 1,698.9	2,246.1	(61.0) 1,369.2	(89.8) 2,017.2
12	4,026.9	(69.5) 2,799.6	(92.6) 3,727.4	1,768.5	(80.1) 1,416.8	(96.0) 1,697.5	2,258.4	(61.2) 1,382.8	(89.9) 2,029.9
13	4,050.0	(69.9) 2,829.6	(92.4) 3,744.1	1,775.9	(81.0) 1,438.6	(96.3) 1,710.2	2,274.1	(61.2) 1,391.0	(89.4) 2,033.9
14	4,052.3	(70.0) 2,837.3	(95.3) 3,861.5	1,778.9	(81.1) 1,442.7	(98.4) 1,750.4	2,273.4	(61.3) 1,394.6	(92.9) 2,111.1
15	4,062.8	(70.1) 2,847.8	(95.2) 3,866.6	1,781.9	(81.3) 1,449.4	(98.4) 1,753.4	2,280.9	(61.3) 1,398.4	(92.6) 2,113.2
16	4,079.3	(70.7) 2,848.1	(95.4) 3,890.8	1,791.0	(81.5) 1,460.5	(98.4) 1,762.5	2,288.3	(62.2) 1,423.6	(93.0) 2,128.3

(単位：km、%) 各年4月1日現在数値

年	一般国道合計			一般国道(指定区間)			一般国道(指定区間外)		
	実延長	改良済	舗装済	実延長	改良済	舗装済	実延長	改良済	舗装済
17	1,982.7	(87.7) 1,739.8	(98.9) 1,961.6	483.7	(100.0) 483.7	(100.0) 483.7	1,499.0	(83.8) 1,256.1	(98.6) 1,477.9
18	1,987.3	(88.0) 1,748.9	(98.9) 1,966.2	488.8	(100.0) 488.8	(100.0) 488.8	1,498.5	(84.1) 1,260.1	(98.6) 1,477.4
19	1,988.4	(88.1) 1,751.6	(98.9) 1,967.2	490.0	(100.0) 490.0	(100.0) 490.0	1,498.4	(84.2) 1,261.6	(98.6) 1,477.2
20	1,990.5	(88.2) 1,755.0	(98.9) 1,969.3	492.5	(100.0) 492.5	(100.0) 492.5	1,498.0	(84.3) 1,262.5	(98.6) 1,476.8
21	1,993.4	(88.6) 1,766.9	(98.9) 1,972.3	492.7	(100.0) 492.7	(100.0) 492.7	1,500.7	(84.9) 1,274.2	(98.6) 1,479.6
22	1,998.8	(88.7) 1,772.8	(98.9) 1,977.7	492.7	(100.0) 492.7	(100.0) 492.7	1,506.1	(85.0) 1,280.1	(98.6) 1,485.0
23	1,999.2	(89.0) 1,779.1	(98.9) 1,977.8	492.7	(100.0) 492.7	(100.0) 492.7	1,506.5	(84.3) 1,286.4	(98.6) 1,485.1
24	1,980.6	(89.7) 1,776.4	(98.9) 1,959.2	492.7	(100.0) 492.7	(100.0) 492.7	1,487.9	(86.3) 1,283.7	(98.6) 1,466.5
25	1,982.1	(90.0) 1,784.8	(98.9) 1,960.7	492.7	(100.0) 492.7	(100.0) 492.7	1,489.4	(86.8) 1,292.1	(98.6) 1,468.0
26	1,998.7	(90.1) 1,801.7	(98.9) 1,976.9	492.7	(100.0) 492.7	(100.0) 492.7	1,506.0	(86.9) 1,309.0	(98.6) 1,484.2
27	2,001.1	(90.7) 1,815.1	(98.8) 1,977.6	492.7	(100.0) 492.7	(100.0) 492.7	1,508.4	(87.7) 1,322.4	(98.4) 1,484.9
28	1,995.8	(90.7) 1,810.5	(98.9) 1,973.0	480.4	(100.0) 480.4	(100.0) 480.4	1,515.4	(87.8) 1,330.1	(98.5) 1,492.6
29	1,996.4	(90.8) 1,811.9	(98.9) 1,973.7	477.7	(100.0) 477.7	(100.0) 477.7	1,518.7	(87.8) 1,334.2	(98.5) 1,496.0
30	2,001.3	(90.5) 1,810.7	(98.6) 1,972.5	476.5	(100.0) 476.5	(100.0) 476.5	1,524.8	(87.5) 1,334.2	(98.1) 1,496.0
31	2,001.8	(90.9) 1,820.2	(98.9) 1,979.0	476.5	(100.0) 476.5	(100.0) 476.5	1,525.3	(88.1) 1,343.7	(98.5) 1,502.5
2	2,009.7	(91.0) 1,828.7	(98.9) 1,987.0	482.5	(100.0) 482.5	(100.0) 482.5	1,527.2	(88.1) 1,346.2	(98.5) 1,504.5
3	2,010.7	(91.1) 1,831.2	(98.9) 1,988.0	485.1	(100.0) 485.1	(100.0) 485.1	1,525.6	(88.2) 1,346.1	(98.5) 1,502.9
4	2,013.4	(91.3) 1,837.6	(98.9) 1,990.7	494.9	(100.0) 494.9	(100.0) 494.9	1,518.5	(88.4) 1,342.7	(98.5) 1,495.8
5	2,015.4	(91.3) 1,840.8	(98.9) 1,992.8	494.9	(100.0) 494.9	(100.0) 494.9	1,520.5	(88.5) 1,345.9	(98.5) 1,497.9
6	2,002.7	(92.6) 1,854.1	(98.9) 1,980.0	494.9	(100.0) 494.9	(100.0) 494.9	1,507.8	(90.1) 1,359.2	(98.5) 1,485.1
7	2,007.6	(92.7) 1,861.1	(98.9) 1,984.9	494.9	(100.0) 494.9	(100.0) 494.9	1,512.7	(90.3) 1,366.2	(98.5) 1,490.0

(単位：km、%) 各年4月1日現在数値

年	県道合計			主要地方道			一般県道		
	実延長	改良済	舗装済	実延長	改良済	舗装済	実延長	改良済	舗装済
17	4,092.6	(71.2) 2,914.6	(95.3) 3,907.6	1,800.6	(81.8) 1,473.1	(98.4) 1,772.1	2,292.0	(62.9) 1,441.5	(93.2) 2,135.5
18	4,095.0	(71.4) 2,924.1	(95.5) 3,909.9	1,801.3	(82.0) 1,476.5	(98.4) 1,772.8	2,293.7	(63.1) 1,447.6	(93.2) 2,137.2
19	4,103.3	(71.7) 2,941.1	(95.5) 3,918.6	1,812.5	(82.2) 1,489.2	(98.4) 1,784.0	2,290.8	(63.4) 1,451.9	(93.2) 2,134.6
20	4,104.5	(72.0) 2,953.5	(95.5) 3,921.3	1,812.5	(82.4) 1,492.9	(98.4) 1,784.0	2,292.0	(63.7) 1,460.6	(93.3) 2,137.3
21	4,112.0	(72.3) 2,973.8	(95.7) 3,933.8	1,815.1	(82.8) 1,502.8	(98.4) 1,786.8	2,297.0	(64.0) 1,471.0	(93.5) 2,146.9
22	4,112.0	(72.5) 2,982.8	(95.7) 3,933.8	1,814.6	(83.0) 1,506.4	(98.4) 1,786.4	2,297.4	(64.3) 1,476.4	(93.5) 2,147.4
23	4,121.9	(72.9) 3,004.7	(95.7) 3,944.6	1,822.8	(83.2) 1,516.3	(98.4) 1,794.5	2,299.1	(64.7) 1,488.4	(93.5) 2,150.1
24	4,121.5	(73.2) 3,015.6	(95.7) 3,944.7	1,821.9	(83.4) 1,519.0	(98.4) 1,793.6	2,299.6	(65.1) 1,496.6	(93.5) 2,151.1
25	4,117.3	(73.7) 3,033.7	(95.9) 3,948.0	1,821.2	(83.6) 1,523.4	(98.5) 1,793.5	2,296.0	(65.8) 1,510.4	(93.8) 2,154.5
26	4,190.6	(74.4) 3,117.2	(96.2) 4,029.6	1,886.3	(84.3) 1,590.5	(98.6) 1,859.6	2,304.3	(66.3) 1,526.7	(94.2) 2,170.1
27	4,183.4	(74.5) 3,117.7	(96.1) 4,022.3	1,880.7	(84.5) 1,589.1	(98.6) 1,853.9	2,302.7	(66.4) 1,528.6	(94.2) 2,168.3
28	4,195.0	(74.7) 3,133.7	(96.2) 4,034.5	1,888.1	(84.7) 1,598.5	(98.6) 1,861.4	2,306.9	(66.5) 1,535.2	(94.2) 2,173.1
29	4,207.5	(75.0) 3,153.7	(96.2) 4,047.4	1,887.8	(84.8) 1,600.1	(98.6) 1,861.1	2,319.7	(67.0) 1,553.6	(94.2) 2,186.3
30	4,215.0	(75.3) 3,173.6	(96.2) 4,054.8	1,902.5	(85.0) 1,617.3	(98.6) 1,875.8	2,312.5	(67.3) 1,556.3	(94.2) 2,179.0
31	4,216.3	(75.4) 3,177.4	(96.4) 4,063.0	1,900.4	(85.0) 1,615.6	(98.6) 1,873.7	2,315.9	(67.4) 1,561.8	(94.5) 2,189.3
2	4,214.8	(75.5) 3,182.2	(96.4) 4,061.5	1,899.0	(85.1) 1,615.7	(98.6) 1,872.2	2,315.8	(67.6) 1,566.5	(94.5) 2,189.3
3	4,212.2	(75.7) 3,190.1	(96.4) 4,059.0	1,898.0	(85.4) 1,620.7	(98.6) 1,871.3	2,314.2	(67.8) 1,569.4	(94.5) 2,187.7
4	4,200.2	(76.0) 3,193.3	(96.4) 4,047.0	1,888.4	(85.8) 1,619.8	(98.6) 1,861.7	2,311.8	(68.1) 1,573.5	(94.5) 2,185.2
5	4,208.9	(76.1) 3,204.5	(96.4) 4,055.5	1,890.1	(85.9) 1,624.4	(98.6) 1,863.4	2,318.8	(68.1) 1,580.1	(94.5) 2,192.1
6	4,214.6	(76.3) 3,215.9	(96.4) 4,061.1	1,896.9	(86.0) 1,631.1	(98.6) 1,870.2	2,317.7	(68.4) 1,584.8	(94.5) 2,190.9
7	4,212.2	(76.4) 3,219.4	(96.4) 4,058.6	1,884.4	(86.1) 1,623.0	(98.6) 1,857.6	2,327.8	(68.6) 1,596.4	(94.6) 2,201.1

4 全国からみた福島県の道路現況

順位	一般国道・都道府県道 市町村道総計		一般国道・都道府県道計		一般国道計 (指定区間+区間外)	
	都道府県名	延長	都道府県名	延長	都道府県名	延長
1	北海道	89,957.4	北海道	18,735.0	北海道	6,810.0
2	茨城	55,453.5	新潟	6,669.0	新潟	2,017.3
3	愛知	50,487.6	福島	6,225.3	福島	2,002.5
4	長野	47,764.3	兵庫	5,891.2	岩手	1,952.9
5	埼玉	47,355.0	長野	5,568.4	長野	1,695.8
6	千葉	41,119.9	愛知	5,533.2	岐阜	1,561.3
7	福島	39,167.9	広島	5,224.1	広島	1,518.3
8	福岡	37,858.0	鹿児島	4,855.8	兵庫	1,507.9
9	新潟	37,337.5	岩手	4,847.6	青森	1,452.5
10	静岡	36,832.9	福岡	4,711.1	秋田	1,380.3

順位	主要地方道		一般県道		市町村道	
	都道府県名	延長	都道府県名	延長	都道府県名	延長
1	北海道	4,561.4	北海道	7,363.5	北海道	71,220.8
2	新潟	1,934.2	新潟	2,717.5	茨城	50,896.1
3	福島	1,905.1	愛知	2,611.3	愛知	44,954.4
4	兵庫	1,854.3	兵庫	2,528.9	埼玉	43,960.2
5	茨城	1,651.1	福島	2,317.7	長野	42,195.9
6	福岡	1,644.0	長野	2,286.9	千葉	37,206.6
7	広島	1,620.0	広島	2,085.8	福岡	33,146.9
8	鹿児島	1,614.4	岡山	2,057.1	福島	32,942.6
9	愛知	1,587.9	鹿児島	1,935.8	静岡	32,322.7
10	長野	1,585.7	福岡	1,853.4	群馬	31,337.2

注) 政令指定都市の延長は、所在する都道府県に含む。

令和6年3月31日現在の実延長ベース（単位：km）

順位	国道（指定区間）		国道（指定区間外）		都道府県道計 （主要＋一般県道）	
	都道府県名	延長	都道府県名	延長	都道府県名	延長
1	北海道	6,810.0	福島	1,507.7	北海道	11,924.9
2	岩手	715.9	新潟	1,369.5	新潟	4,651.7
3	新潟	647.8	長野	1,261.6	兵庫	4,383.2
4	兵庫	605.3	岩手	1,237.0	福島	4,222.8
5	宮城	600.2	青森	1,122.6	愛知	4,199.2
6	山形	566.2	広島	1,082.5	長野	3,872.6
7	岐阜	546.0	岐阜	1,015.3	広島	3,705.8
8	福岡	527.7	熊本	927.5	岡山	3,553.8
9	秋田	508.7	兵庫	902.6	鹿児島	3,550.3
10	福島	494.8	静岡	877.1	福岡	3,497.4

順位	県管理道路計 国道（指定区間外）＋県道	
	都道府県名	延長
1	北海道	11,924.9
2	新潟	6,021.3
3	福島	5,730.5
4	兵庫	5,285.9
5	長野	5,134.2
6	愛知	5,051.1
7	広島	4,788.3
8	鹿児島	4,411.5
9	岡山	4,282.2
10	福岡	4,183.4

改良率・舗装率の全国順位表

道路の種類	改良率順位		舗装率順位		
	5.5m以上のみ	5.5m未満を含む	簡易舗装除く	簡易舗装含む	
県管理道路	国道(指定区間外)	34位(86.6%)	36位(90.1%)	41位(79.5%)	38位(98.5%)
	県道計	31位(65.1%)	35位(76.4%)	38位(57.0%)	33位(96.4%)
	主要地方道	26位(78.8%)	31位(86.0%)	34位(72.2%)	29位(98.6%)
	一般県道	35位(53.8%)	36位(68.4%)	40位(44.4%)	34位(94.5%)
	国・県道計	32位(70.7%)	36位(80.0%)	40位(62.9%)	34位(96.9%)
市町村道計	37位(13.9%)	30位(59.7%)	35位(12.2%)	42位(70.3%)	

注) 国土交通省道路局企画課発行の『道路統計年報 2025』に基づき作成。

第2 一般国道（指定区間）の 道路現況

1 一般国道（指定区間）の道路現況概要

路線名	事務所名	実延長	規格改良済延長			
			5.5m以上のみ		5.5m未満を含む	
			延長	%	延長	%
4号	福島河川国道	56.7	56.7	100.0	56.7	100.0
	郡山国道	54.4	54.4	100.0	54.4	100.0
	宇都宮国道	0.03	0.03	100.0	0.03	100.0
	計	111.1	111.1	100.0	111.1	100.0
6号	磐城国道	134.1	134.1	100.0	134.1	100.0
13号	福島河川国道	32.9	32.9	100.0	32.9	100.0
49号	郡山国道	136.3	136.3	100.0	136.3	100.0
	磐城国道	37.0	37.0	100.0	37.0	100.0
	計	173.3	173.3	100.0	173.3	100.0
東北中央 自動車道 相馬福島道路	福島河川国道	43.5	43.5	100.0	43.5	100.0
合	計	494.9	494.9	100.0	494.9	100.0

(単位：km) 令和7年4月1日現在

舗装済延長				橋りょう内訳					
簡舗を含まない		簡舗を含む		数	延長	木橋		永久橋	
延長	%	延長	%			数	延長	数	延長
56.7	100.0	56.7	100.0	41	2.7	0	0.0	41	2.7
54.4	100.0	54.4	100.0	25	1.9	0	0.0	25	1.9
0.03	100.0	0.03	100.0	1	0.03	0	0.0	1	0.03
111.1	100.0	111.1	100.0	67	4.6	0	0.0	67	4.6
134.1	100.0	134.1	100.0	169	8.2	0	0.0	169	8.2
32.9	100.0	32.9	100.0	23	2.5	0	0.0	23	2.5
136.3	100.0	136.3	100.0	106	4.1	0	0.0	106	4.1
37.0	100.0	37.0	100.0	24	1.9	0	0.0	24	1.9
173.3	100.0	173.3	100.0	130	6.0	0	0.0	130	6.0
43.5	100.0	43.5	100.0	33	5.9	0	0.0	33	5.9
494.9	100.0	494.9	100.0	422	27.2	0.0	0.0	422	27.2

注) 国土交通省東北地方整備局 福島河川国道事務所、郡山国道事務所、磐城国道事務所、
関東地方整備局 宇都宮国道事務所に照会して得たデータを使用。

2 一般国道（指定区間）の道路現況詳細

路線名	工 事 事 務 所 名	市 町 村 名	総 延 長	重 用 延 長	未 供 用 延 長	実 延 長	実 延 長 の 種 類 別 内 訳										実 延 長 の 改 良 済 ・ 未 改 良				
							道 路		トンネル		踏 切		橋 梁				5.5m以上のみ		5.5m未満含む		
							延 長	個 数	延 長	個 数	延 長	個 数	延 長	個 数	木 橋	延 長	規 格 改 良 済	延 長	%	規 格 改 良 済	%
															個 数	延 長					
4	郡 山 道	西郷村	5,218	0	0	5,218	5,212	0	0	0	0	0	0	0	0	0	5,218	100.0	5,218	100.0	
		白河市	9,102	0	0	9,102	8,930	0	0	0	3	172	0	0	9,102	100.0	9,102	100.0			
		泉崎村	3,785	0	0	3,785	3,758	0	0	0	3	27	0	0	3,785	100.0	3,785	100.0			
		矢吹町	4,926	0	0	4,926	4,902	0	0	0	1	24	0	0	4,926	100.0	4,926	100.0			
		鏡石町	6,839	0	0	6,839	6,839	0	0	0	0	0	0	0	6,839	100.0	6,839	100.0			
		須賀川市	7,704	0	0	7,704	7,239	0	0	0	5	465	0	0	7,704	100.0	7,704	100.0			
		郡山市	16,721	0	0	16,721	15,585	0	0	0	12	1,136	0	0	16,721	100.0	16,721	100.0			
		本宮市	100	0	0	100	0	0	0	0	1	100	0	0	100	100.0	100	100.0			
		①小計	54,395	0	0	54,395	52,465	0	0	0	25	1,924	0	0	54,395	100.0	54,395	100.0			
	福 島 河 川 国 道	本宮市	6,182	0	0	6,182	5,907	0	0	0	6	275	0	0	6,182	100.0	6,182	100.0			
		大玉村	2,907	0	0	2,907	2,907	0	0	0	0	0	0	0	2,907	100.0	2,907	100.0			
		二本松市	12,291	0	0	12,291	11,033	0	0	0	10	1,258	0	0	12,291	100.0	12,291	100.0			
		福島市	21,773	0	0	21,773	20,783	0	0	0	13	990	0	0	21,773	100.0	21,773	100.0			
伊達市		2,996	0	0	2,996	2,968	0	0	0	1	28	0	0	2,996	100.0	2,996	100.0				
桑折町		4,611	0	0	4,611	4,560	0	0	0	6	51	0	0	4,611	100.0	4,611	100.0				
国見町		5,913	0	0	5,913	5,854	0	0	0	5	59	0	0	5,913	100.0	5,913	100.0				
②小計	56,673	0	0	56,673	54,012	0	0	0	41	2,661	0	0	56,673	100.0	56,673	100.0					
宇 都 宮	③西郷村	30	0	0	30	0	0	0	0	1	30	0	0	30	100.0	30	100.0				
①+②+③合計		111,098	0	0	111,098	106,477	0	0	0	67	4,615	0	0	111,098	100.0	111,098	100.0				

単位 (m、㎡、%) (令和7年4月1日現在)

未改良				路面種別内訳						道路敷面積	歩道等設置道路延長	立体横断歩道橋	施設地下歩道	鉄道との交差箇所数				道路部面積	積雪寒冷地級区分
自動車交通不能		砂利道(未舗装)		舗装				簡舗を含まない	簡舗を含む					合計	立体オーバー	立体アンダー	平面踏切		
延長	%	延長	%	延長	%	延長	%												
0	0	0	0	0	0	5,218	100.0	5,218	100.0	140,960	5,218	0	1	0	0	0	0	88,828	1
0	0	0	0	0	0	9,102	100.0	9,102	100.0	259,582	9,102	1	2	1	1	0	0	133,762	0
0	0	0	0	0	0	3,785	100.0	3,785	100.0	87,044	3,785	0	0	0	0	0	0	47,256	0
0	0	0	0	0	0	4,926	100.0	4,926	100.0	121,971	4,926	3	0	0	0	0	0	67,046	0
0	0	0	0	0	0	6,839	100.0	6,839	100.0	270,276	6,839	0	1	0	0	0	0	119,958	0
0	0	0	0	0	0	7,704	100.0	7,704	100.0	275,248	7,704	4	5	1	1	0	0	187,457	0
0	0	0	0	0	0	16,721	100.0	16,721	100.0	768,947	16,721	2	13	1	0	1	0	397,277	1
0	0	0	0	0	0	100	100.0	100	100.0	2,800	100	0	0	0	0	0	0	1,400	0
0	0	0	0	0	0	54,395	100.0	54,395	100.0	1,926,828	54,395	10	22	3	2	1	0	1,042,984	
0	0	0	0	0	0	6,182	100.0	6,182	100.0	213,891	6,182	0	5	0	0	0	0	134,481	0
0	0	0	0	0	0	2,907	100.0	2,907	100.0	73,273	2,907	0	1	0	0	0	0	37,036	1
0	0	0	0	0	0	12,291	100.0	12,291	100.0	759,374	11,671	0	1	3	3	0	0	351,660	1
0	0	0	0	0	0	21,773	100.0	21,773	100.0	902,223	21,773	4	8	1	0	1	0	555,656	1
0	0	0	0	0	0	2,996	100.0	2,996	100.0	87,134	2,996	1	1	0	0	0	0	61,916	0
0	0	0	0	0	0	4,611	100.0	4,611	100.0	121,306	4,611	1	2	0	0	0	0	72,687	0
0	0	0	0	0	0	5,913	100.0	5,913	100.0	168,730	5,867	1	0	0	0	0	0	73,666	0
0	0	0	0	0	0	56,673	100.0	56,673	100.0	2,325,931	56,007	7	18	4	3	1	0	1,278,102	
0	0	0	0	0	0	30	100.0	30	100.0	273	30	0	0	0	0	0	0	273	1
0	0	0	0	0	0	111,098	100.0	111,098	100.0	4,253,032	110,432	17	40	7	5	2	0	2,330,359	

注) 国土交通省東北地方整備局 福島河川国道事務所、郡山国道事務所、磐城国道事務所、関東地方整備局 宇都宮国道事務所に照会して得たデータを使用。

2 一般国道（指定区間）の道路現況詳細

路線名	工 事 事 務 所 名	市 町 村 名	総 延 長	重 用 延 長	未 供 用 延 長	実 延 長	実 延 長 の 種 類 別 内 訳											実 延 長 の 改 良 済 ・ 未 改 良			
							道 路		トンネル		踏 切		橋		梁		5.5m以上のみ		5.5m未満含む		
							延 長	個 数	延 長	個 数	延 長	個 数	延 長	個 数	木 橋 延 長 個 数	橋 延 長	延 長	%	延 長	%	
6 号 道	いわき市	旧道	0	0	0	0															
		現道	48,262	0	0	48,262	41,841	7	1,486	0	0	78	4,935	0	0	48,262	100.0	48,262	100.0		
		新道	0	0	0	0															
	磐 城	広野町		7,283	0	0	7,283	7,008	1	114	0	0	6	161	0	0	7,283	100.0	7,283	100.0	
		楢葉町		7,362	0	0	7,362	7,126	0	0	0	0	9	236	0	0	7,362	100.0	7,362	100.0	
		富岡町		8,683	0	0	8,683	8,524	0	0	0	0	3	159	0	0	8,683	100.0	8,683	100.0	
		大熊町		6,616	0	0	6,616	6,511	0	0	0	0	3	105	0	0	6,616	100.0	6,616	100.0	
		双葉町		5,111	0	0	5,111	4,996	0	0	0	0	6	115	0	0	5,111	100.0	5,111	100.0	
	国 道	浪江町		3,722	0	0	3,722	3,425	0	0	0	0	7	297	0	0	3,722	100.0	3,722	100.0	
		南相馬市		28,451	0	0	28,451	27,636	0	0	0	0	37	815	0	0	28,451	100.0	28,451	100.0	
		相馬市	旧道	0	0	0	0														
			現道	11,117	0	0	11,117	9,832	0	0	0	0	12	1,285	0	0	11,117	100.0	11,117	100.0	
		新地町	旧道	0	0	0	0														
			現道	7,511	0	0	7,511	7,448	0	0	0	0	8	63	0	0	7,511	100.0	7,511	100.0	
合 計			134,118	0	0	134,118	124,347	8	1,600	0	0	169	8,171	0	0	134,118	100.0	134,118	100.0		

単位 (m、㎡、%)

(令和7年4月1日現在)

未改良				路面種別内訳						道路敷面積	歩道等設置道路延長	立体横断歩道橋	施設地下歩道	鉄道との交差箇所数				道路部面積	積雪寒冷地級区分
自動車交通不能		砂利道(未舗装)		舗装済		道		合計	立体オーバー					アンダー	平面踏切				
延長	%	延長	%	延長	%	延長	%												
0	0	0	0	0	0	48,262	100.0	48,262	100.0	1,756,467	46,431	6	1	2	2	0	0	879,593	
0	0	0	0	0	0	7,283	100.0	7,283	100.0	214,092	5,526	0	2	0	0	0	0	102,735	
0	0	0	0	0	0	7,362	100.0	7,362	100.0	235,358	6,683	0	1	0	0	0	0	103,336	
0	0	0	0	0	0	8,683	100.0	8,683	100.0	272,733	3,998	1	1	1	0	1	0	103,377	
0	0	0	0	0	0	6,616	100.0	6,616	100.0	171,219	3,223	0	2	0	0	0	0	88,954	
0	0	0	0	0	0	5,111	100.0	5,111	100.0	163,853	4,218	0	5	0	0	0	0	71,310	
0	0	0	0	0	0	3,722	100.0	3,722	100.0	131,284	2,435	0	2	0	0	0	0	41,427	
0	0	0	0	0	0	28,451	100.0	28,451	100.0	659,534	25,724	3	4	0	0	0	0	327,412	
0	0	0	0	0	0	11,117	100.0	11,117	100.0	502,732	9,624	1	1	0	0	0	0	212,690	
0	0	0	0	0	0	7,511	100.0	7,511	100.0	384,967	7,511	0	2	1	1	0	0	155,223	
0	0	0	0	0	0	134,118	100.0	134,118	100.0	4,492,239	115,373	11	21	4	3	1	0	2,086,057	

注) 国土交通省東北地方整備局 福島河川国道事務所、郡山国道事務所、磐城国道事務所、関東地方整備局 宇都宮国道事務所に照会して得たデータを使用。

2 一般国道（指定区間）の道路現況詳細

路線名	工事事務所名	市町村名	総延長	重用延長	未供用延長	実延長	実延長の種類別内訳										実延長の改良済・未改良			
							道路		トンネル		踏切		橋		梁		5.5m以上のみ		5.5m未満含む	
							延長	個数	延長	個数	延長	個数	延長	個数	延長	個数	延長	%	延長	%
																	木	橋		
										個	延									
										数	長									
13号	福島市	現道	25,149	0	0	25,149	18,974	7	5,092	1	6	17	1,077	0	0	25,149	100.0	25,149	100.0	
		新道	7,704	0	0	7,704	6,240	0	0	0	6	1,464	0	0	7,704	100.0	7,704	100.0		
		合計	32,853	0	0	32,853	25,214	7	5,092	1	6	23	2,541	0	0	32,853	100.0	32,853	100.0	
49号	磐城	いわき市	13,462	0	0	13,462	11,376	2	636	0	0	14	1,450	0	0	13,462	100.0	13,462	100.0	
		いわき市	23,539	0	0	23,539	23,539	2	2,128	0	0	10	460	0	0	23,539	100.0	23,539	100.0	
		④小計	37,001	0	0	37,001	34,915	4	2,764	0	0	24	1,910	0	0	37,001	100.0	37,001	100.0	
	郡山	平田村	10,045	0	0	10,045	10,045	0	0	0	0	2	23	0	0	10,045	100.0	10,045	100.0	
		郡山市	48,558	0	0	48,558	48,558	2	1,484	0	0	41	1,496	0	0	48,558	100.0	48,558	100.0	
		猪苗代町	20,852	0	0	20,852	20,852	2	449	0	0	13	404	0	0	20,852	100.0	20,852	100.0	
		会津若松市	21,117	0	0	21,117	21,117	0	0	0	0	19	247	0	0	21,117	100.0	21,117	100.0	
		湯川村	1,919	0	0	1,919	1,919	0	0	0	0	1	160	0	0	1,919	100.0	1,919	100.0	
		会津坂下町	10,108	0	0	10,108	10,108	1	1,045	0	0	8	492	0	0	10,108	100.0	10,108	100.0	
		柳津町	4,984	0	0	4,984	4,984	1	298	0	0	5	413	0	0	4,984	100.0	4,984	100.0	
国道	西会津町	18,719	0	0	18,719	18,719	1	932	0	0	17	844	0	0	18,719	100.0	18,719	100.0		
	⑤小計	136,302	0	0	136,302	136,302	7	4,208	0	0	106	4,079	0	0	136,302	100.0	136,302	100.0		
	④+⑤合計	173,303	0	0	173,303	171,217	11	6,972	0	0	130	5,989	0	0	173,303	100.0	173,303	100.0		
東北中央自動車道 相馬福島道路	福島河川	伊達市	25,058	0	0	25,058	22,095	11	6,011	0	0	20	2,691	0	0	25,058	100.0	25,058	100.0	
		桑折町	2,298	0	0	2,298	1,038	0	0	0	0	4	1,260	0	0	2,298	100.0	2,298	100.0	
		相馬市	16,140	0	0	16,140	7,491	5	6,246	0	0	9	1,953	0	0	16,140	100.0	16,140	100.0	
	合計	43,496	0	0	43,496	30,624	16	12,257	0	0	33	5,904	0	0	43,496	100.0	43,496	100.0		

単位 (m、㎡、%)

(令和7年4月1日現在)

未改良 自動車 交通不能				路面種別内訳						道路敷 面積	歩道等設置 道路延長	立体横断 歩道橋	施設 地下歩道	鉄道との交差 箇所数			道路部 面積	積雪寒冷地 級区分	
				砂利道 (未舗装)		舗装道								合計	立体 オーバ ー	平面 アンダ ー			踏切
				延長	%	簡舗を含まない		簡舗を含む											
延長	%	延長	%	延長	%	延長	%	延長	%										
0	0.0	0	0.0	0	0.0	25,149	100.0	25,149	100.0	917,720	12,415	7	5	3	1	1	1	367,036	1
0	0.0	0	0.0	0	0.0	7,704	100.0	7,704	100.0	318,311	7,704	0	11	2	2	0	0	291,016	1
0	0.0	0	0.0	0	0.0	32,853	100.0	32,853	100.0	1,236,031	20,119	7	16	5	3	1	1	658,052	
0	0.0	0	0.0	0	0.0	13,462	100.0	13,462	100.0	1,902,611	22,139	1	1	1	1	0	0	339,517	
0	0	0	0	0	0	23,539	100.0	23,539	100.0			0	0	0	0	0	0	0	261,211
0	0.0	0	0.0	0	0.0	37,001	100.0	37,001	100.0	1,902,611	22,139	1	1	1	1	0	0	600,728	
0	0.0	0	0.0	0	0.0	10,045	100.0	10,045	100.0	140,611	8,212	2	0	0	0	0	0	105,281	0
0	0.0	0	0.0	0	0.0	48,558	100.0	48,558	100.0	757,733	41,401	7	6	5	2	3	0	653,891	1
0	0.0	0	0.0	0	0.0	20,852	100.0	20,852	100.0	403,677	18,432	0	2	1	0	1	0	302,953	3
0	0.0	0	0.0	0	0.0	21,117	100.0	21,117	100.0	366,025	16,977	2	0	1	0	1	0	291,835	2
0	0.0	0	0.0	0	0.0	1,919	100.0	1,919	100.0	30,748	1,443	0	0	0	0	0	0	20,759	1
0	0.0	0	0.0	0	0.0	10,108	100.0	10,108	100.0	176,244	8,899	0	2	0	0	0	0	150,575	2
0	0.0	0	0.0	0	0.0	4,984	100.0	4,984	100.0	63,350	523	0	0	0	0	0	0	45,220	2
0	0.0	0	0.0	0		18,719	100.0	18,719	100.0	311,182	4,617	1	0	2	0	2	0	182,266	3
0	0.0	0	0.0	0	0.0	136,302	100.0	136,302	100.0	2,249,570	100,504	12	10	9	2	7	0	1,752,780	
0	0.0	0	0.0	0	0.0	173,303	100.0	173,303	100.0	4,152,181	122,643	13	11	10	3	7	0	2,353,508	
0	0	0	0	0	0	25,058	100.0	25,058	100.0	1,326,401	0	0	0	2	2	0	0	396,141	0
0	0	0	0	0	0	2,298	100.0	2,298	100.0	75,315	0	0	0	1	1	0	0	23,955	0
0	0	0	0	0	0	16,140	100.0	16,140	100.0	556,012	0	0	0	0	0	0	0	240,655	0
0	0	0	0	0	0	43,496	100.0	43,496	100.0	1,957,728	0	0	0	3	3	0	0	660,751	

注) 国土交通省東北地方整備局 福島河川国道事務所、郡山国道事務所、磐城国道事務所、関東地方整備局 宇都宮国道事務所に照会して得たデータを使用。

第 3 県管理道路の現況

1 事務所別道路現況総括

事務所名	道路種別	総延長	重用延長	未供用延長	実延長	実延長の種類内訳										実延長の改良済・未改良別内訳				
						道路		トンネル		橋りょう				踏切道		規格改良済				
						延長	個数	延長	個数	延長	個数	延長	個数	延長	個数	延長	延長	%	延長	%
県北	国道(指定区間外)	278,913	23,649	0	255,334	236,205	16	9,698	193	9,431	0	0	0	0	218,131	85.4	231,192	90.5		
	主要地方道	304,216	31,738	0	272,478	267,785	0	0	185	4,693	0	0	0	0	189,983	69.7	223,514	82.0		
	一般県道	423,716	36,684	0	387,032	381,178	1	257	241	5,525	0	0	6	72	246,989	63.8	286,520	74.0		
	事務所計	1,006,845	92,071	0	914,844	885,168	17	9,955	619	19,649	0	0	6	72	655,103	71.6	741,226	81.0		
県中	国道(指定区間外)	253,811	6,578	0	247,233	236,598	6	5,925	186	4,710	0	0	0	0	237,465	96.0	242,189	98.0		
	主要地方道	560,798	50,070	0	510,724	494,440	15	5,203	400	10,996	0	0	9	85	411,108	80.5	449,200	88.0		
	一般県道	540,526	38,955	1,923	499,648	493,839	2	418	292	5,210	0	0	16	181	279,723	56.0	356,986	71.4		
	事務所計	1,355,135	95,603	1,923	1,257,605	1,224,877	23	11,546	878	20,916	0	0	25	266	928,296	73.8	1,048,375	83.4		
県南	国道(指定区間外)	184,585	7,853	0	176,732	165,685	11	8,069	122	2,978	0	0	0	0	149,673	84.7	157,214	89.0		
	主要地方道	190,555	4,193	0	186,362	183,420	0	0	141	2,942	0	0	0	0	152,153	81.6	166,959	89.6		
	一般県道	238,305	19,516	0	218,789	214,996	1	657	144	3,115	0	0	2	21	115,538	52.8	159,871	73.1		
	事務所計	613,445	31,562	0	581,883	564,101	12	8,726	407	9,035	0	0	2	21	417,364	71.7	484,044	83.2		
会津若松	国道(指定区間外)	271,306	72,036	0	199,270	179,669	17	12,163	195	7,419	0	0	2	19	177,418	89.0	183,756	92.2		
	主要地方道	182,549	13,853	0	168,689	164,319	2	1,012	136	3,290	0	0	7	68	116,674	69.2	122,888	72.8		
	一般県道	276,223	11,321	2,500	262,402	256,599	4	774	156	4,973	0	0	5	56	112,567	42.9	156,507	59.6		
	事務所計	730,078	97,210	2,500	630,361	600,587	23	13,949	487	15,682	0	0	14	143	406,659	64.5	463,151	73.5		
喜多方	国道(指定区間外)	163,334	17,307	0	146,027	133,977	14	6,461	146	5,589	0	0	0	0	132,176	90.5	135,482	92.8		
	主要地方道	211,883	29,164	0	182,719	177,892	3	901	135	3,876	0	0	4	50	170,961	93.6	174,520	95.5		
	一般県道	206,042	7,372	0	198,609	195,226	1	211	137	3,114	0	0	6	58	99,341	50.0	124,414	62.6		
	事務所計	581,259	53,843	0	527,355	507,095	18	7,573	418	12,579	0	0	10	108	402,478	76.3	434,416	82.4		
南会津	国道(指定区間外)	362,486	75,433	10,800	276,253	256,555	22	11,707	257	7,991	0	0	0	0	221,691	80.2	230,972	83.6		
	主要地方道	13,108	0	0	13,108	13,091	0	0	4	17	0	0	0	0	340	2.6	340	2.6		
	一般県道	158,884	1,358	0	157,526	154,171	1	675	150	2,659	0	0	3	21	67,593	42.9	76,591	48.6		
	事務所計	534,478	76,791	10,800	446,887	423,817	23	12,382	411	10,667	0	0	3	21	289,624	64.8	307,903	68.9		
相双	国道(指定区間外)	175,500	31,194	0	144,306	136,501	11	4,673	122	3,132	0	0	0	0	114,549	79.4	122,884	85.2		
	主要地方道	296,986	26,905	0	270,081	255,695	14	8,098	258	6,275	0	0	1	13	226,752	84.0	236,057	87.4		
	一般県道	427,335	50,105	0	377,230	368,494	3	337	324	8,250	0	0	12	149	218,018	57.8	272,542	72.2		
	事務所計	899,821	108,204	0	791,617	760,690	28	13,108	704	17,657	0	0	13	162	559,319	70.7	631,483	79.8		
いわき	国道(指定区間外)	67,635	111	0	67,524	56,780	7	7,790	62	2,954	0	0	0	0	62,374	92.4	62,488	92.5		
	主要地方道	303,416	23,215	0	280,201	268,155	17	5,216	288	6,757	0	0	9	73	218,650	78.0	249,476	89.0		
	一般県道	277,137	50,599	0	226,538	223,119	4	577	153	2,817	0	0	2	25	121,062	53.4	162,953	71.9		
	事務所計	648,188	73,925	0	574,263	548,054	28	13,583	503	12,528	0	0	11	98	402,086	70.0	474,917	82.7		
総計	国道(指定区間外)	1,757,570	234,161	10,800	1,512,679	1,401,970	104	66,486	1,283	44,204	0	0	2	19	1,313,477	86.8	1,366,177	90.3		
	主要地方道	2,063,511	179,138	0	1,884,362	1,824,797	51	20,430	1,547	38,846	0	0	30	289	1,486,621	78.9	1,622,954	86.1		
	一般県道	2,548,168	215,910	4,423	2,327,774	2,287,622	17	3,906	1,597	35,663	0	0	52	583	1,260,831	54.2	1,596,384	68.6		
	事務所計	6,369,249	629,209	15,223	5,724,815	5,514,389	172	90,822	4,427	118,713	0	0	84	891	4,060,929	70.9	4,585,515	80.1		

単位(m、㎡、%) 令和7年4月1日現在

実延長の改良済・未改良別内訳				実延長の路面種別内訳						道路敷面積	歩道等設置延長	立体横断施設		鉄道との交差数				
				未改良		延長		砂利道				舗装済道		歩道橋	地下歩道	合計	立体	
延長	%	延長	%	延長	%	延長	%	延長	%	面	積	橋	歩道				地下歩道	合計
24,142	9.5	0	0.0	1,941	0.8	222,018	87.0	253,393	99.2	5,322,009	152,233	3	11	4	3	1	0	
48,964	18.0	5,772	2.1	8,613	3.2	192,015	70.5	263,865	96.8	4,342,072	91,322	12	5	18	7	11	0	
100,512	26.0	1,068	0.3	17,921	4.6	266,811	68.9	369,111	95.4	5,505,435	137,576	4	3	26	9	11	6	
173,618	19.0	6,840	0.7	28,475	3.1	680,844	74.4	886,369	96.9	15,169,516	381,131	19	19	48	19	23	6	
5,044	2.0	0	0.0	0	0.0	214,175	86.6	247,233	100.0	5,072,610	139,185	5	0	9	6	3	0	
61,524	12.0	0	0.0	2,367	0.5	364,773	71.4	508,357	99.5	8,971,500	200,131	9	2	24	6	9	9	
142,662	28.6	3,301	0.7	12,185	2.4	159,664	32.0	487,463	97.6	6,490,323	102,486	2	0	30	5	7	18	
209,230	16.6	3,301	0.3	14,552	1.2	738,612	58.7	1,243,053	98.8	20,534,433	441,802	16	2	63	17	19	27	
19,518	11.0	4,446	2.5	4,333	2.5	137,278	77.7	172,399	97.5	3,267,433	89,542	1	2	7	5	2	0	
19,403	10.4	0	0.0	0	0.0	138,530	74.3	186,362	100.0	3,173,277	66,339	0	1	6	2	4	0	
58,918	26.9	0	0.0	2,630	1.2	97,323	44.5	216,159	98.8	2,921,813	51,667	0	0	5	2	1	2	
97,839	16.8	4,446	0.8	6,963	1.2	373,131	64.1	574,920	98.8	9,362,523	207,548	1	3	18	9	7	2	
15,514	7.8	0	0.0	0	0.0	160,895	80.7	199,270	100.0	3,712,740	99,171	2	5	13	7	4	2	
45,801	27.2	2,765	1.6	3,403	2.0	113,750	67.4	165,286	98.0	2,694,367	55,473	1	0	10	2	1	7	
105,895	40.4	20,000	7.6	23,457	8.9	103,230	39.3	238,945	91.1	3,550,430	56,657	0	0	12	6	1	5	
167,210	26.5	22,765	3.6	26,860	4.3	377,875	59.9	603,501	95.7	9,957,537	211,301	3	5	35	15	6	14	
10,545	7.2	0	0.0	531	0.4	127,019	87.0	145,496	99.6	3,497,299	60,416	0	0	3	3	0	0	
8,199	4.5	0	0.0	109	0.1	157,435	86.2	182,610	99.9	3,427,971	68,201	0	0	9	2	3	4	
74,195	37.4	1,067	0.5	14,300	7.2	81,551	41.1	184,309	92.8	2,658,221	51,056	1	0	10	2	2	6	
92,939	17.6	1,067	0.2	14,940	2.8	366,005	69.4	512,415	97.2	9,583,491	179,673	1	0	22	7	5	10	
45,281	16.4	13,302	4.8	15,831	5.7	201,453	72.9	260,422	94.3	5,070,666	93,014	0	0	6	2	4	0	
12,768	97.4	3,516	26.8	3,516	26.8	0	0.0	9,592	73.2	141,296	0	0	0	0	0	0	0	
80,935	51.4	6,818	4.3	34,111	21.7	34,039	21.6	123,415	78.3	2,119,092	16,972	0	0	4	1	0	3	
138,984	31.1	23,636	5.3	53,458	12.0	235,492	52.7	393,429	88.0	7,331,054	109,986	0	0	10	3	4	3	
21,422	14.8	0	0.0	0	0.0	89,280	61.9	144,306	100.0	2,643,001	48,487	1	0	5	4	1	0	
34,024	12.6	0	0.0	8,706	3.2	195,232	72.3	261,375	96.8	4,635,887	87,866	0	0	7	5	1	1	
104,688	27.8	0	0.0	5,588	1.5	182,988	48.5	371,642	98.5	6,000,659	147,968	0	0	22	8	2	12	
160,134	20.2	0	0.0	14,294	1.8	467,500	59.1	777,323	98.2	13,279,547	284,321	1	0	34	17	4	13	
5,036	7.5	0	0.0	0	0.0	55,360	82.0	67,524	100.0	1,495,417	30,122	8	12	4	4	0	0	
30,725	11.0	0	0.0	0	0.0	206,908	73.8	280,201	100.0	5,066,249	141,912	21	9	19	7	3	9	
63,585	28.1	5,465	2.4	16,568	7.3	112,871	49.8	209,970	92.7	3,345,930	63,047	6	0	7	4	1	2	
99,346	17.3	5,465	1.0	16,568	2.9	375,139	65.3	557,695	97.1	9,907,596	235,081	35	21	30	15	4	11	
146,502	9.7	17,748	1.2	22,636	1.5	1,207,478	79.8	1,490,043	98.5	30,081,175	712,170	20	30	51	34	15	2	
261,408	13.9	12,053	0.6	26,714	1.4	1,368,643	72.6	1,857,648	98.6	32,452,619	711,244	43	17	93	31	32	30	
731,390	31.4	37,719	1.6	126,760	5.4	1,038,477	44.6	2,201,014	94.6	32,591,903	627,429	13	3	116	37	25	54	
1,139,300	19.9	67,520	1.2	176,110	3.1	3,614,598	63.1	5,548,705	96.9	95,125,697	2,050,843	76	50	260	102	72	86	

2 道 路 種 別 ・ 路

(1) 一般国道（指定区間外）

コード	
3	国 道

路線名	コード	総延長	重用延長	未供用延長	実延長	実延長の種類別内訳										実延長の改善		
						道路		トンネル		踏切道		橋りょう				規格改良済		
						延長	個数	延長	個数	延長	個数	延長	個数	延長	個数	延長	延長	%
一般国道 113 号	0113	7,797	0	0	7,797	7,635	0	0	0	0	7	162	0	0	7,797	100.0	7,797	
一般国道 114 号	0114	75,126	0	0	75,126	67,911	11	5,139	0	0	59	2,076	0	0	72,032	95.9	75,126	
一般国道 115 号	0115	113,926	3,693	0	110,233	101,456	4	4,801	0	0	87	3,976	0	0	108,261	98.2	108,746	
一般国道 118 号	0118	148,669	60	0	148,609	136,051	11	8,001	0	0	122	4,557	0	0	147,630	99.3	148,509	
一般国道 121 号	0121	106,448	25,772	0	80,676	69,923	14	6,381	0	0	143	4,372	0	0	79,660	98.7	80,676	
一般国道 252 号	0252	104,168	16,920	0	87,248	76,903	18	6,026	1	9	78	4,310	0	0	84,890	97.3	86,441	
一般国道 288 号	0288	85,810	0	0	85,810	81,550	4	1,914	0	0	70	2,346	0	0	83,738	97.6	85,810	
一般国道 289 号	0289	202,529	8,854	0	193,675	175,642	13	13,420	0	0	137	4,613	0	0	164,228	84.8	167,708	
一般国道 294 号	0294	82,366	13,369	0	68,997	65,012	4	2,905	0	0	48	1,080	0	0	65,852	95.4	66,985	
一般国道 349 号	0349	174,201	1,239	0	173,032	167,884	6	2,202	0	0	125	2,946	0	0	140,498	81.2	150,291	
一般国道 352 号	0352	82,573	6,786	0	75,787	72,407	2	1,025	0	0	76	2,355	0	0	50,694	66.9	54,231	
一般国道 399 号	0399	162,590	18,150	0	144,440	134,663	7	4,439	0	0	129	5,338	0	0	95,511	66.1	105,919	
一般国道 400 号	0400	97,313	33,645	0	63,668	59,416	3	2,529	0	0	64	1,723	0	0	43,915	69.0	47,676	
一般国道 401 号	0401	126,721	50,370	10,800	65,551	56,658	6	7,158	1	10	54	1,725	0	0	53,366	81.4	56,635	
一般国道 459 号	0459	187,333	55,303	0	132,030	128,859	1	546	0	0	84	2,625	0	0	115,405	87.4	123,627	
国 道 計		1,757,570	234,161	10,800	1,512,679	1,401,970	104	66,486	2	19	1,283	44,204	0	0	1,313,477	86.8	1,366,177	

線 別 道 路 現 況

の 路 線 別 道 路 現 況

単位(m、㎡、%) 令和7年4月1日現在

良 済・未 改 良 別 内 訳					実 延 長 の 路 面 種 別 内 訳						道 路 敷 面 積	歩 道 等 設 置 延 長	立 体 横 断 施 設		鉄 道 と の 交 差 数			
を 含 む	未 改 良		自 動 車 交 通 不 能		砂 利 道		舗 装 済 道						歩 道	地 下	立 体		平 面	
	%	延 長	%	延 長	%	延 長	%	延 長	%	延 長					%	橋		歩 道
100.0	0	0.0	0	0.0	0	0.0	7,797	100.0	7,797	100.0	234,726	5,174	0	0	1	1	0	0
100.0	0	0.0	0	0.0	0	0.0	60,076	80.0	75,126	100.0	1,650,172	51,550	0	0	0	0	0	0
98.7	1,487	1.3	0	0.0	0	0.0	108,746	98.7	110,233	100.0	2,376,675	49,392	3	7	5	5	0	0
99.9	100	0.1	0	0.0	0	0.0	136,866	92.1	148,609	100.0	2,909,836	95,456	3	2	13	10	3	0
100.0	0	0.0	0	0.0	0	0.0	79,981	99.1	80,676	100.0	2,032,784	57,908	0	1	3	2	1	0
99.1	807	0.9	0	0.0	0	0.0	87,184	99.9	87,248	100.0	1,823,960	41,973	0	2	8	3	4	1
100.0	0	0.0	0	0.0	0	0.0	84,928	99.0	85,810	100.0	1,950,743	52,246	4	0	4	2	2	0
86.6	25,967	13.4	17,748	9.2	20,164	10.4	162,962	84.1	173,511	89.6	3,806,574	88,285	0	2	3	2	1	0
97.1	2,012	2.9	0	0.0	0	0.0	52,857	76.6	68,997	100.0	1,281,112	33,557	0	0	2	1	1	0
86.9	22,741	13.1	0	0.0	0	0.0	131,262	75.9	173,032	100.0	3,320,894	97,261	0	0	2	1	1	0
71.6	21,556	28.4	0	0.0	0	0.0	39,045	51.5	75,787	100.0	1,209,875	11,315	0	0	0	0	0	0
73.3	38,521	26.7	0	0.0	1,941	1.3	80,526	55.8	142,499	98.7	2,548,498	44,916	9	14	5	5	0	0
74.9	15,992	25.1	0	0.0	531	0.8	24,314	38.2	63,137	99.2	1,081,656	11,736	0	0	0	0	0	0
86.4	8,916	13.6	0	0.0	0	0.0	48,787	74.4	65,551	100.0	1,103,346	27,102	1	0	3	0	2	1
93.6	8,403	6.4	0	0.0	0	0.0	102,147	77.4	132,030	100.0	2,750,324	44,299	0	2	2	2	0	0
90.3	146,502	9.7	17,748	1.2	22,636	1.5	1,207,478	79.8	1,490,043	98.5	30,081,175	712,170	20	30	51	34	15	2

コード	
4	主要地方道

(2) 主要地方道の

路線名	コード	総延長	重用延長	未供用延長	実延長	実延長の種類別内訳										実延長の改		
						道路		トンネル		踏切道		橋りょう				規格改良済		
						延長	個数	延長	個数	延長	個数	延長	個数	延長	個数	延長	%	延長
沼田檜枝岐線	1001	13,108	0	0	13,108	13,091	0	0	0	0	4	17	0	0	340	2.6	340	
米沢猪苗代線	1002	31,249	8,257	0	22,992	22,743	0	0	0	0	13	249	0	0	22,666	98.6	22,696	
福島飯坂線	1003	10,082	139	0	9,943	9,633	0	0	0	0	13	310	0	0	9,899	99.6	9,943	
福島保原線	1004	7,649	0	0	7,649	7,620	0	0	0	0	3	29	0	0	7,513	98.2	7,649	
上名倉飯坂伊達線	1005	22,105	6,396	0	15,709	15,097	0	0	0	0	30	612	0	0	14,586	92.9	15,709	
郡山湖南線	1006	26,864	412	0	26,452	23,414	4	2,206	0	0	18	832	0	0	25,693	97.1	26,452	
猪苗代塩川線	1007	21,572	0	0	21,572	21,168	0	0	0	0	22	404	0	0	21,292	98.7	21,341	
本宮熱海線	1008	15,743	1,609	0	14,134	13,956	0	0	0	0	11	178	0	0	13,540	95.8	14,110	
猪苗代湖南線	1009	22,673	10,391	0	12,282	12,202	0	0	0	0	11	80	0	0	12,202	99.3	12,202	
日立いわき線	1010	10,599	33	0	10,566	9,641	1	134	0	0	14	791	0	0	9,652	91.3	10,566	
白河石川線	1011	23,892	1,178	0	22,714	22,474	0	0	0	0	21	240	0	0	21,602	95.1	22,297	
原町川俣線	1012	40,748	2,236	0	38,512	34,682	2	2,992	0	0	34	838	0	0	38,423	99.8	38,512	
小野田母神線	1013	10,510	0	0	10,510	10,493	0	0	0	0	3	17	0	0	10,273	97.7	10,323	
いわき石川線	1014	52,408	4,788	0	47,620	43,076	5	2,727	0	0	47	1,817	0	0	47,370	99.5	47,403	
小名浜四倉線	1015	26,924	4,565	0	22,359	20,756	6	918	0	0	31	685	0	0	22,266	99.6	22,359	
喜多方西会津線	1016	35,024	29	0	34,995	34,075	0	0	3	33	26	887	0	0	34,055	97.3	34,807	
郡山停車場線	1017	7,247	34	0	7,213	7,158	0	0	0	0	3	55	0	0	7,213	100.0	7,213	
白河停車場線	1018	402	19	0	383	383	0	0	0	0	0	0	0	0	383	100.0	383	
船引大越小野線	1019	25,895	2,941	0	22,954	22,698	0	0	3	30	15	226	0	0	16,896	73.6	22,406	
いわき上三坂小野線	1020	76,608	14,505	0	62,103	59,994	2	1,264	0	0	75	845	0	0	48,608	78.3	54,634	
喜多方会津坂下線	1021	11,402	40	0	11,362	10,815	0	0	1	17	11	530	0	0	10,571	93.0	11,362	
会津坂下会津高田線	1022	12,866	0	0	12,859	12,701	0	0	1	8	15	150	0	0	12,528	97.4	12,859	
会津高田上三寄線	1023	11,396	0	0	11,396	11,079	0	0	1	14	9	303	0	0	10,698	93.9	10,726	
中ノ沢熱海線	1024	21,403	0	0	21,403	21,168	0	0	0	0	15	235	0	0	21,403	100.0	21,403	
棚倉鮫川線	1025	15,821	0	0	15,821	15,710	0	0	0	0	12	111	0	0	15,817	100.0	15,817	
小名浜平線	1026	11,419	0	0	11,419	11,076	1	180	0	0	12	163	0	0	11,419	100.0	11,419	
塙大津港線	1027	19,618	1,181	0	18,437	18,224	0	0	0	0	11	213	0	0	11,665	63.3	16,123	
本宮三春線	1028	13,961	0	0	13,961	13,535	0	0	0	0	9	426	0	0	11,740	84.1	13,823	
長沼喜久田線	1029	27,886	13	0	27,873	27,527	0	0	0	0	18	346	0	0	25,516	91.5	26,093	
本宮土湯温泉線	1030	26,643	9,544	0	17,099	17,063	0	0	0	0	4	36	0	0	10,242	59.9	10,532	
浪江国見線	1031	65,176	17,343	0	47,833	47,051	0	0	0	0	33	782	0	0	34,193	71.5	39,074	
柳津昭和線	1032	29,041	0	0	29,041	27,474	2	1,012	0	0	21	555	0	0	19,948	68.7	19,948	
会津坂下河東線	1033	12,140	3,539	0	8,601	8,475	0	0	1	10	9	116	0	0	8,601	100.0	8,601	
相馬浪江線	1034	37,199	9	0	37,190	36,460	0	0	0	0	44	730	0	0	34,030	91.5	35,660	
いわき浪江線	1035	59,290	1,204	0	58,086	56,530	0	0	0	0	51	1,556	0	0	49,369	85.0	51,277	
小野富岡線	1036	37,953	3,563	0	34,390	29,656	9	3,243	0	0	40	1,491	0	0	30,016	87.3	32,665	
白河羽鳥線	1037	26,802	44	0	26,758	26,250	1	70	0	0	14	438	0	0	21,448	80.2	22,612	
相馬亘理線	1038	14,343	51	0	14,292	13,896	0	0	0	0	18	396	0	0	13,180	92.2	13,180	

路線別道路現況

単位(m, m², %) 令和7年4月1日現在

良済・未改良別内訳					実延長の路面種別内訳						道路敷 面積	歩道等 設置延長	立体横断 施設		鉄道との交差数			
を含む	未改良		自動車交通不能		砂利道		舗装済道						歩道 橋	地下 歩道	立体		平面 踏切	
	%	延長	%	延長	%	延長	%	延長	%	延長					%	オー バー		アン ダー
2.6	12,768	97.4	3,516	26.8	3,516	26.8	0	0.0	9,592	73.2	141,296	0	0	0	0	0	0	0
98.7	296	1.3	0	0.0	0	0.0	22,992	100.0	22,992	100.0	468,594	3,332	0	0	0	0	0	0
100.0	0	0.0	0	0.0	0	0.0	9,943	100.0	9,943	100.0	121,150	8,715	5	4	4	0	4	0
100.0	0	0.0	0	0.0	0	0.0	7,649	100.0	7,649	100.0	106,921	7,359	0	0	1	0	1	0
100.0	0	0.0	0	0.0	0	0.0	7,756	49.4	15,709	100.0	300,681	12,007	0	0	2	2	0	0
100.0	0	0.0	0	0.0	0	0.0	21,893	82.8	26,452	100.0	459,630	14,874	0	0	0	0	0	0
98.9	231	1.1	0	0.0	0	0.0	20,970	97.2	21,572	100.0	342,910	15,156	0	0	1	1	0	0
99.8	24	0.2	0	0.0	0	0.0	14,129	100.0	14,134	100.0	234,798	12,220	0	1	2	1	1	0
99.3	80	0.7	0	0.0	0	0.0	12,282	100.0	12,282	100.0	161,719	3,076	0	0	0	0	0	0
100.0	0	0.0	0	0.0	0	0.0	10,566	100.0	10,566	100.0	171,316	9,103	0	0	1	1	0	0
98.2	417	1.8	0	0.0	0	0.0	21,998	96.8	22,714	100.0	271,107	16,625	0	0	1	1	0	0
100.0	0	0.0	0	0.0	0	0.0	29,741	77.2	38,512	100.0	711,384	15,072	0	0	4	4	0	0
98.2	187	1.8	0	0.0	0	0.0	8,641	82.2	10,510	100.0	185,615	6,855	0	0	0	0	0	0
99.5	217	0.5	0	0.0	0	0.0	45,223	95.0	47,620	100.0	1,005,218	36,046	3	0	1	1	0	0
100.0	0	0.0	0	0.0	0	0.0	22,359	100.0	22,359	100.0	341,472	19,282	2	3	1	1	0	0
99.5	188	0.5	0	0.0	0	0.0	24,092	68.8	34,995	100.0	625,659	15,274	0	0	5	1	1	3
100.0	0	0.0	0	0.0	0	0.0	7,213	100.0	7,213	100.0	186,704	7,213	4	2	0	0	0	0
100.0	0	0.0	0	0.0	0	0.0	383	100.0	383	100.0	8,076	358	0	0	0	0	0	0
97.6	548	2.4	0	0.0	0	0.0	22,380	97.5	22,954	100.0	271,094	13,184	0	0	5	2	0	3
88.0	7,469	12.0	0	0.0	0	0.0	42,745	68.8	62,103	100.0	1,052,754	30,957	11	0	1	1	0	0
100.0	0	0.0	0	0.0	0	0.0	11,360	100.0	11,362	100.0	216,278	10,699	0	0	1	0	0	1
100.0	0	0.0	0	0.0	0	0.0	12,852	99.9	12,859	100.0	170,591	8,247	0	0	1	0	0	1
94.1	670	5.9	0	0.0	0	0.0	7,935	69.6	11,396	100.0	158,700	3,802	0	0	1	0	0	1
100.0	0	0.0	0	0.0	0	0.0	21,403	100.0	21,403	100.0	452,224	4,545	0	0	0	0	0	0
100.0	4	0.0	0	0.0	0	0.0	15,813	99.9	15,821	100.0	302,903	3,838	0	0	1	1	0	0
100.0	0	0.0	0	0.0	0	0.0	11,419	100.0	11,419	100.0	321,043	10,985	2	5	0	0	0	0
87.4	2,314	12.6	0	0.0	0	0.0	9,259	50.2	18,437	100.0	273,352	3,992	0	0	1	0	1	0
99.0	138	1.0	0	0.0	0	0.0	13,439	96.3	13,961	100.0	219,984	6,893	0	0	3	1	2	0
93.6	1,780	6.4	0	0.0	0	0.0	18,015	64.6	27,873	100.0	449,272	5,883	0	0	0	0	0	0
61.6	6,567	38.4	0	0.0	0	0.0	4,996	29.2	17,099	100.0	240,370	2,422	0	0	0	0	0	0
81.7	8,759	18.3	4,248	8.9	5,669	11.9	35,871	75.0	42,164	88.1	609,480	3,932	0	0	1	1	0	0
68.7	9,093	31.3	0	0.0	0	0.0	19,866	68.4	29,041	100.0	554,882	1,880	0	0	1	1	0	0
100.0	0	0.0	0	0.0	0	0.0	7,038	81.8	8,601	100.0	151,575	5,674	0	0	2	1	0	1
95.9	1,530	4.1	0	0.0	0	0.0	26,161	70.3	37,190	100.0	586,946	16,833	0	0	0	0	0	0
88.3	6,809	11.7	0	0.0	0	0.0	47,534	81.8	58,086	100.0	1,005,954	10,692	0	0	1	1	0	0
95.0	1,725	5.0	0	0.0	0	0.0	27,645	80.4	34,390	100.0	685,916	9,970	0	0	1	1	0	0
84.5	4,146	15.5	0	0.0	0	0.0	19,178	71.7	26,758	100.0	490,316	7,905	0	1	2	0	2	0
92.2	1,112	7.8	0	0.0	0	0.0	13,180	92.2	14,292	100.0	325,159	11,402	0	0	0	0	0	0

コード	
4	主要地方道

(2) 主要地方道の

路線名	コード	総延長	重用延長	未供用延長	実延長	実延長の種類別内訳										実延長の改		
						道路		トンネル		踏切道		橋りょう		木橋		規格改良済		
						延長	個数	延長	個数	延長	個数	延長	個数	延長	個数	延長	%	延長
川俣安達線	1039	11,158	0	0	11,158	10,794	0	0	0	0	11	364	0	0	8,394	75.2	9,531	
飯野三春石川線	1040	80,745	5,586	0	75,159	74,435	0	0	0	0	47	724	0	0	55,586	74.0	56,938	
小野四倉線	1041	47,933	4,144	0	43,789	43,078	0	0	10	81	43	630	0	0	25,022	57.1	38,134	
矢吹小野線	1042	72,463	1,958	0	70,505	63,907	8	2,153	1	9	106	4,436	0	0	66,212	93.9	70,398	
会津坂下山都線	1043	12,752	1,170	0	11,582	11,360	0	0	0	0	2	222	0	0	10,330	89.2	11,582	
棚倉矢吹線	1044	18,867	33	0	18,834	18,244	0	0	0	0	14	590	0	0	17,820	94.6	18,834	
丸森霊山線	1045	12,969	2,240	0	10,729	10,594	0	0	0	0	8	135	0	0	5,953	55.5	7,939	
白石国見線	1046	6,960	0	0	6,960	6,922	0	0	0	0	5	38	0	0	2,645	38.0	2,782	
郡山長沼線	1047	18,431	9,363	0	9,068	8,954	0	0	0	0	10	114	0	0	4,902	54.1	9,068	
江名常磐線	1048	10,382	79	0	10,303	9,836	1	87	0	0	9	380	0	0	10,303	100.0	10,303	
原町浪江線	1049	16,055	2,596	0	13,459	10,989	3	1,863	0	0	23	607	0	0	11,890	88.3	12,938	
浪江三春線	1050	41,438	2,774	0	38,660	38,449	0	0	1	7	25	204	0	0	26,293	68.0	26,626	
霊山松川線	1051	20,432	34	0	20,398	20,198	0	0	0	0	14	200	0	0	12,289	60.2	12,767	
土湯温泉線	1052	18,919	1,335	0	17,584	17,348	0	0	0	0	11	236	0	0	11,712	66.6	13,653	
会津高田柳津線	1053	21,548	0	0	21,548	21,350	0	0	0	0	11	198	0	0	7,194	33.4	7,245	
須賀川三春線	1054	23,111	96	0	23,015	22,673	0	0	1	8	16	334	0	0	18,421	80.0	21,231	
郡山矢吹線	1055	32,637	1,082	0	31,555	31,075	0	0	0	0	21	480	0	0	29,085	92.2	31,555	
常磐勿来線	1056	17,713	968	0	16,745	16,131	0	0	0	0	17	614	0	0	14,224	84.9	16,620	
郡山大越線	1057	28,293	406	0	27,887	27,008	1	190	0	0	15	689	0	0	23,559	84.5	26,016	
矢吹天栄線	1058	26,714	66	0	26,648	26,384	0	0	0	0	21	264	0	0	13,699	51.4	15,219	
会津若松三島線	1059	45,556	8,606	0	36,950	35,905	0	0	2	16	40	1,029	0	0	15,093	40.8	17,447	
黒磯棚倉線	1060	13,959	0	0	13,959	13,538	0	0	0	0	18	421	0	0	9,179	65.8	13,909	
塩川山都線	1061	15,499	437	0	15,062	14,349	0	0	0	0	13	713	0	0	12,681	84.2	13,402	
原町二本松線	1062	59,692	5,763	0	53,929	53,162	0	0	0	0	37	767	0	0	26,778	49.7	28,055	
古殿須賀川線	1063	28,293	1,866	0	26,427	25,555	0	0	0	0	31	872	0	0	13,651	51.7	14,166	
会津若松裏磐梯線	1064	54,141	7,889	0	46,252	44,394	3	901	0	0	32	957	0	0	42,618	92.1	43,049	
小野郡山線	1065	30,594	3,898	0	26,696	26,232	0	0	0	0	14	464	0	0	20,595	77.1	24,783	
小名浜小野線	1066	57,310	12,906	0	44,404	43,372	2	490	1	14	30	528	0	0	32,189	72.5	36,952	
中野須賀川線	1067	30,166	63	0	30,103	29,826	0	0	0	0	16	277	0	0	19,616	65.2	21,305	
那須西郷線	1068	3,374	0	0	3,374	3,351	0	0	0	0	1	23	0	0	3,077	91.2	3,077	
北山会津若松線	1069	16,848	836	0	16,012	15,800	0	0	1	11	19	201	0	0	12,188	76.1	14,328	
福島吾妻裏磐梯線	1070	73,308	1,938	0	71,370	70,048	0	0	0	0	29	1,322	0	0	46,527	65.2	68,201	
勿来浅川線	1071	47,140	1,435	0	45,705	45,327	0	0	0	0	28	378	0	0	28,146	61.6	32,928	
会津坂下会津本郷線	1072	14,959	25	0	14,934	14,813	0	0	1	9	4	112	0	0	14,934	100.0	14,934	
二本松金屋線	1073	28,869	1,947	0	26,922	26,574	0	0	0	0	10	348	0	0	18,943	70.4	21,457	
原町海老相馬線	1074	25,722	539	0	25,183	24,554	0	0	1	13	25	616	0	0	22,428	89.1	23,970	
塙泉崎線	1075	33,107	2,997	0	30,110	29,503	0	0	1	9	21	598	0	0	26,308	87.4	27,325	
伊王野白河線	1076	9,793	0	0	9,793	9,721	0	0	0	0	10	72	0	0	9,281	94.8	9,768	
主要地方道計		2,063,511	179,138	0	1,884,362	1,824,797	51	20,430	30	289	1,547	38,846	0	0	1,486,621	78.9	1,622,954	

路線別道路現況

単位(m、㎡、%) 令和7年4月1日現在

良済・未改良別内訳					実延長の路面種別内訳						道路敷 面積	歩道等 設置延長	立体横断 施設		鉄道との交差数			
を含む	未改良		自動車交通不能		砂利道		舗装済道						歩道	地下	立体		平面 踏切	
	延長	%	延長	%	延長	%	簡舗を含まない		簡舗を含む						橋	歩道		オー バー
%	延長	%	延長	%	延長	%	延長	%	延長	%	面積	設置延長	橋	歩道	オー バー	アン ダー	踏切	
85.4	1,627	14.6	0	0.0	0	0.0	8,433	75.6	11,158	100.0	200,021	5,250	0	0	0	0	0	
75.8	18,221	24.2	0	0.0	0	0.0	50,174	66.8	75,159	100.0	1,395,779	21,499	0	0	0	0	0	
87.1	5,655	12.9	0	0.0	0	0.0	24,986	57.1	43,789	100.0	575,507	12,161	1	0	14	2	2	10
99.8	107	0.2	0	0.0	0	0.0	47,193	66.9	70,505	100.0	2,178,252	10,234	0	0	2	0	1	1
100.0	0	0.0	0	0.0	0	0.0	7,424	64.1	11,582	100.0	181,288	3,641	0	0	0	0	0	0
100.0	0	0.0	0	0.0	0	0.0	18,834	100.0	18,834	100.0	316,779	16,169	0	0	1	1	0	0
74.0	2,790	26.0	1,524	14.2	2,600	24.2	5,965	55.6	8,129	75.8	126,612	4,641	0	0	0	0	0	0
40.0	4,178	60.0	0	0.0	0	0.0	2,539	36.5	6,960	100.0	110,649	1,989	0	0	2	2	0	0
100.0	0	0.0	0	0.0	0	0.0	7,271	80.2	9,068	100.0	160,854	8,197	0	0	0	0	0	0
100.0	0	0.0	0	0.0	0	0.0	10,303	100.0	10,303	100.0	224,275	7,417	0	1	1	1	0	0
96.1	521	3.9	0	0.0	0	0.0	12,824	95.3	13,459	100.0	277,394	3,086	0	0	0	0	0	0
68.9	12,034	31.1	0	0.0	3	0.0	19,881	51.4	38,657	100.0	562,612	6,232	0	0	1	0	0	1
62.6	7,631	37.4	0	0.0	344	1.7	7,449	36.5	20,054	98.3	303,366	2,822	0	0	0	0	0	0
77.6	3,931	22.4	0	0.0	0	0.0	10,371	59.0	17,584	100.0	242,428	4,077	1	0	0	0	0	0
33.6	14,303	66.4	0	0.0	0	0.0	5,329	24.7	21,548	100.0	346,627	1,664	0	0	1	0	1	0
92.2	1,784	7.8	0	0.0	0	0.0	21,239	92.3	23,015	100.0	350,539	10,188	0	0	1	0	0	1
100.0	0	0.0	0	0.0	0	0.0	25,035	79.3	31,555	100.0	406,824	8,129	0	0	1	0	1	0
99.3	125	0.7	0	0.0	0	0.0	16,745	100.0	16,745	100.0	272,337	9,493	1	0	0	0	0	0
93.3	1,871	6.7	0	0.0	0	0.0	19,983	71.7	27,887	100.0	526,680	15,943	2	0	3	0	3	0
57.1	11,429	42.9	0	0.0	0	0.0	13,269	49.8	26,648	100.0	333,038	6,476	0	0	0	0	0	0
47.2	19,503	52.8	2,765	7.5	3,403	9.2	13,778	37.3	33,547	90.8	508,335	5,748	0	0	2	0	0	2
99.6	50	0.4	0	0.0	0	0.0	9,492	68.0	13,959	100.0	274,881	4,224	0	0	0	0	0	0
89.0	1,660	11.0	0	0.0	109	0.7	13,330	88.5	14,953	99.3	234,716	7,132	0	0	1	0	1	0
52.0	25,874	48.0	0	0.0	8,706	16.1	20,008	37.1	45,223	83.9	711,777	6,418	0	0	1	1	0	0
53.6	12,261	46.4	0	0.0	2	0.0	12,154	46.0	26,425	100.0	606,593	10,060	0	0	0	0	0	0
93.1	3,203	6.9	0	0.0	0	0.0	44,200	95.6	46,252	100.0	990,441	19,063	1	0	1	0	1	0
92.8	1,913	7.2	0	0.0	0	0.0	22,199	83.2	26,696	100.0	407,107	9,875	1	0	2	0	2	0
83.2	7,452	16.8	0	0.0	0	0.0	30,298	68.2	44,404	100.0	830,163	21,420	1	0	1	0	0	1
70.8	8,798	29.2	0	0.0	2,362	7.8	12,841	42.7	27,741	92.2	400,528	12,914	1	0	2	0	2	0
91.2	297	8.8	0	0.0	0	0.0	3,077	91.2	3,374	100.0	53,781	1,041	0	0	0	0	0	0
89.5	1,684	10.5	0	0.0	0	0.0	14,395	89.9	16,012	100.0	210,333	7,877	0	0	1	0	0	1
95.6	3,169	4.4	0	0.0	0	0.0	65,810	92.2	71,370	100.0	1,360,967	10,515	6	0	3	0	3	0
72.0	12,777	28.0	0	0.0	0	0.0	23,686	51.8	45,705	100.0	799,943	7,067	1	0	1	0	1	0
100.0	0	0.0	0	0.0	0	0.0	14,934	100.0	14,934	100.0	189,113	10,673	0	0	1	0	0	1
79.7	5,465	20.3	0	0.0	0	0.0	11,546	42.9	26,922	100.0	372,179	9,644	0	0	2	1	1	0
95.2	1,213	4.8	0	0.0	0	0.0	17,219	68.4	25,183	100.0	457,158	21,054	0	0	2	0	1	1
90.8	2,785	9.2	0	0.0	0	0.0	18,742	62.2	30,110	100.0	421,932	9,590	0	0	1	0	0	1
99.7	25	0.3	0	0.0	0	0.0	9,768	99.7	9,793	100.0	147,768	1,319	0	0	0	0	0	0
86.1	261,408	13.9	12,053	0.6	26,714	1.4	1,368,643	72.6	1,857,648	98.6	32,452,619	711,244	43	17	93	31	32	30

コード	
5	一般県道

(3) 一般県道の

路線名	コード	総延長	重用延長	未供用延長	実延長	実延長の種類別内訳										実延長の改		
						道路		トンネル		踏切道		橋りょう				規格改良済		
						延長	個数	延長	個数	延長	個数	延長	個数	延長	個数	延長	%	延長
丸森梁川線	3101	8,476	0	0	8,476	8,360	0	0	0	0	6	116	0	0	5,375	63.4	5,943	
平松梁川線	3102	10,231	0	0	10,231	10,174	0	0	0	0	5	57	0	0	4,481	43.8	5,460	
金山新地停車場線	3103	6,816	1,356	0	5,460	5,423	0	0	0	0	3	37	0	0	1,996	36.6	3,234	
川前梁川線	3104	2,862	0	0	2,862	2,674	0	0	0	0	3	188	0	0	1,393	48.7	1,420	
旅人勿来線	3105	13,578	3,537	0	10,041	9,859	0	0	0	0	7	182	0	0	5,692	56.7	7,821	
石川矢吹線	3106	11,966	0	0	11,966	11,865	0	0	0	0	7	101	0	0	11,258	94.1	11,966	
赤井畑国見線	3107	8,011	0	0	8,011	7,937	0	0	1	14	3	60	0	0	1,570	19.6	2,078	
矢吹堀込線	3108	10,838	7,819	0	3,019	2,948	0	0	0	0	2	71	0	0	0	0.0	813	
安積長沼線	3109	18,841	6,538	0	12,303	12,280	0	0	1	15	2	8	0	0	10,976	89.2	11,017	
田村安積線	3110	3,462	0	0	3,462	3,344	0	0	0	0	3	118	0	0	2,208	63.8	2,672	
高萩塙線	3111	19,479	2,521	0	16,958	16,775	0	0	0	0	11	183	0	0	2,760	16.3	2,895	
富岡大越線	3112	50,105	20,322	0	29,783	29,461	0	0	1	9	18	313	0	0	9,675	32.5	21,737	
常葉芦沢線	3113	11,063	563	0	10,500	10,449	0	0	1	10	2	41	0	0	3,395	32.3	3,952	
福島安達線	3114	11,005	980	0	10,025	9,956	0	0	0	0	9	69	0	0	10,025	100.0	10,025	
三春日和田線	3115	10,323	654	0	9,669	9,412	0	0	0	0	8	257	0	0	6,521	67.4	6,848	
二本松三春線	3116	17,677	1,564	0	16,113	16,057	0	0	0	0	6	56	0	0	14,398	89.4	14,608	
二本松川俣線	3117	18,739	1,781	0	16,958	16,713	0	0	1	15	5	230	0	0	11,503	67.8	11,827	
本宮岩代線	3118	11,711	352	0	11,359	11,162	0	0	0	0	7	197	0	0	11,184	98.5	11,359	
本宮常葉線	3119	24,161	3,914	0	20,247	20,138	0	0	0	0	15	109	0	0	17,063	84.3	17,719	
浪江鹿島線	3120	28,293	702	0	27,591	26,971	0	0	1	9	26	611	0	0	15,693	56.9	26,052	
日下石新沼線	3121	6,269	30	0	6,239	6,112	0	0	1	10	6	117	0	0	2,500	40.1	2,692	
梁川霊山線	3122	8,255	0	0	8,255	8,189	0	0	0	0	2	66	0	0	7,185	87.0	8,198	
保原伊達崎桑折線	3123	6,509	1,104	0	5,405	5,370	0	0	0	0	3	35	0	0	3,355	62.1	4,246	
飯坂桑折線	3124	6,342	504	0	5,838	5,779	0	0	0	0	8	59	0	0	4,215	72.2	4,278	
保原桑折線	3125	3,415	0	0	3,415	3,100	0	0	0	0	3	315	0	0	1,870	54.8	2,449	
福島微温湯線	3126	17,782	477	0	17,305	16,935	0	0	0	0	8	370	0	0	8,753	50.6	9,317	
会津坂下塩川線	3127	6,711	0	0	6,711	6,247	0	0	0	0	5	464	0	0	6,711	100.0	6,711	
会津若松会津高田線	3128	11,331	21	0	11,310	10,624	0	0	1	11	13	675	0	0	8,571	75.8	9,844	
二本松安達線	3129	8,505	26	0	8,479	8,209	0	0	0	0	5	270	0	0	5,672	66.9	5,698	
会津高田会津本郷線	3130	5,130	0	0	5,130	4,952	0	0	0	0	7	178	0	0	1,964	38.3	5,130	
下郷会津本郷線	3131	29,312	0	0	29,312	28,105	1	675	1	5	20	527	0	0	20,896	71.3	21,789	
只見停車場線	3132	189	0	0	189	189	0	0	0	0	0	0	0	0	179	94.7	179	
赤井停車場線	3133	13,706	0	0	13,706	13,697	0	0	0	0	2	9	0	0	4,961	36.2	13,594	
皿貝勿来停車場線	3134	22,063	14,316	0	7,747	7,660	0	0	0	0	5	87	0	0	983	12.7	7,747	
三株下市萱小川線	3135	51,426	7,795	0	43,631	43,264	0	0	1	6	32	361	0	0	14,083	32.3	18,922	
平田小野線	3136	8,677	1,142	0	7,535	7,495	0	0	0	0	4	40	0	0	4,506	59.8	5,034	
泉崎石川線	3137	10,525	34	0	10,491	10,264	0	0	0	0	5	227	0	0	8,840	84.3	9,824	
母畑須賀川線	3138	12,965	0	0	12,965	12,832	0	0	1	10	7	123	0	0	10,769	83.1	12,893	
母畑白河線	3139	23,256	2,520	0	20,736	20,464	0	0	1	10	12	262	0	0	19,265	92.9	19,386	
石川鴫子線	3140	17,487	487	0	17,000	16,875	0	0	0	0	12	125	0	0	14,522	85.4	16,198	

路線別道路現況

単位(m、㎡、%) 令和7年4月1日現在

良済・未改良別内訳					実延長の路面種別内訳						道路敷 面積	歩道等 設置延長	立体横断 施設		鉄道との交差数			
を含む	未改良		自動車交通不能		砂利道		舗装済道						歩道 橋	地下 歩道	立体		平面 踏切	
	%	延長	%	延長	%	延長	%	延長	%	延長					%	オー バー		アン ダー
70.1	2,533	29.9	0	0.0	0	0.0	5,999	70.8	8,476	100.0	101,536	1,179	0	0	1	1	0	0
53.4	4,771	46.6	0	0.0	0	0.0	5,613	54.9	10,231	100.0	148,296	1,712	0	0	1	1	0	0
59.2	2,226	40.8	0	0.0	0	0.0	1,932	35.4	5,460	100.0	62,411	1,941	0	0	0	0	0	0
49.6	1,442	50.4	0	0.0	0	0.0	1,426	49.8	2,862	100.0	39,751	190	0	0	1	0	1	0
77.9	2,220	22.1	0	0.0	0	0.0	6,761	67.3	10,041	100.0	146,408	1,059	0	0	0	0	0	0
100.0	0	0.0	0	0.0	0	0.0	7,112	59.4	11,966	100.0	164,908	4,531	0	0	0	0	0	0
25.9	5,933	74.1	0	0.0	3,088	38.5	1,580	19.7	4,923	61.5	75,659	402	0	0	1	0	0	1
26.9	2,206	73.1	0	0.0	0	0.0	68	2.3	3,019	100.0	26,321	0	0	0	0	0	0	0
89.5	1,286	10.5	0	0.0	0	0.0	7,247	58.9	12,303	100.0	158,493	6,185	0	0	2	0	0	2
77.2	790	22.8	0	0.0	0	0.0	2,419	69.9	3,462	100.0	36,506	1,147	0	0	0	0	0	0
17.1	14,063	82.9	0	0.0	61	0.4	7,401	43.6	16,897	99.6	180,213	0	0	0	0	0	0	0
73.0	8,046	27.0	0	0.0	0	0.0	5,588	18.8	29,783	100.0	406,434	4,800	0	0	3	1	1	1
37.6	6,548	62.4	0	0.0	0	0.0	881	8.4	10,500	100.0	144,798	513	0	0	1	0	0	1
100.0	0	0.0	0	0.0	0	0.0	10,025	100.0	10,025	100.0	186,374	9,950	2	0	2	1	1	0
70.8	2,821	29.2	0	0.0	0	0.0	6,160	63.7	9,669	100.0	129,494	1,262	0	0	1	0	1	0
90.7	1,505	9.3	0	0.0	0	0.0	9,172	56.9	16,113	100.0	247,144	2,339	0	0	1	0	1	0
69.7	5,131	30.3	0	0.0	0	0.0	13,254	78.2	16,958	100.0	309,796	4,732	0	0	1	0	0	1
100.0	0	0.0	0	0.0	0	0.0	11,336	99.8	11,359	100.0	167,658	2,025	0	0	1	0	1	0
87.5	2,528	12.5	0	0.0	0	0.0	7,704	38.1	20,247	100.0	346,935	5,711	0	0	0	0	0	0
94.4	1,539	5.6	0	0.0	0	0.0	13,391	48.5	27,591	100.0	412,525	14,807	0	0	1	0	0	1
43.1	3,547	56.9	0	0.0	0	0.0	2,607	41.8	6,239	100.0	91,332	2,195	0	0	1	0	0	1
99.3	57	0.7	0	0.0	0	0.0	8,198	99.3	8,255	100.0	140,446	6,108	0	0	0	0	0	0
78.6	1,159	21.4	0	0.0	0	0.0	4,246	78.6	5,405	100.0	58,592	3,820	0	0	0	0	0	0
73.3	1,560	26.7	0	0.0	0	0.0	5,838	100.0	5,838	100.0	108,211	4,090	0	0	1	0	1	0
71.7	966	28.3	0	0.0	0	0.0	2,469	72.3	3,415	100.0	36,131	1,181	0	0	0	0	0	0
53.8	7,988	46.2	0	0.0	2,224	12.9	9,317	53.8	15,081	87.1	202,323	8,461	0	0	0	0	0	0
100.0	0	0.0	0	0.0	0	0.0	6,463	96.3	6,711	100.0	115,875	6,259	0	0	1	1	0	0
87.0	1,466	13.0	0	0.0	0	0.0	8,735	77.2	11,310	100.0	152,494	5,205	0	0	1	0	0	1
67.2	2,781	32.8	0	0.0	0	0.0	7,107	83.8	8,479	100.0	111,274	4,465	0	0	0	0	0	0
100.0	0	0.0	0	0.0	0	0.0	1,223	23.8	5,130	100.0	75,093	4,611	0	0	0	0	0	0
74.3	7,523	25.7	0	0.0	0	0.0	14,016	47.8	29,312	100.0	630,580	3,594	0	0	1	0	0	1
94.7	10	5.3	0	0.0	10	5.3	179	94.7	179	94.7	2,679	179	0	0	0	0	0	0
99.2	112	0.8	0	0.0	0	0.0	3,974	29.0	13,706	100.0	168,207	1,862	0	0	1	0	1	0
100.0	0	0.0	0	0.0	0	0.0	2,145	27.7	7,747	100.0	98,572	2,308	0	0	0	0	0	0
43.4	24,709	56.6	1,995	4.6	1,995	4.6	8,738	20.0	41,636	95.4	521,240	4,046	0	0	1	0	0	1
66.8	2,501	33.2	0	0.0	0	0.0	272	3.6	7,535	100.0	103,736	0	0	0	0	0	0	0
93.6	667	6.4	0	0.0	0	0.0	7,181	68.4	10,491	100.0	128,991	2,883	0	0	0	0	0	0
99.4	72	0.6	0	0.0	0	0.0	4,340	33.5	12,965	100.0	154,424	2,623	0	0	1	0	0	1
93.5	1,350	6.5	0	0.0	0	0.0	9,619	46.4	20,736	100.0	307,409	11,173	0	0	1	0	0	1
95.3	802	4.7	0	0.0	0	0.0	730	4.3	17,000	100.0	251,753	1,136	0	0	0	0	0	0

コード	
5	一般県道

(3) 一般県道の

路線名	コード	総延長	重用延長	未供用延長	実延長	実延長の種類別内訳										実延長の改		
						道路		トンネル		踏切道		橋りょう				規格改良済		
						延長	個数	延長	個数	延長	個数	延長	個数	延長	個数	延長	%	延長
玉川田村線	3141	11,899	44	0	11,855	11,753	0	0	0	0	8	102	0	0	10,589	89.3	11,459	
河内郡山線	3142	11,148	918	0	10,230	10,165	0	0	0	0	6	65	0	0	10,230	100.0	10,230	
仁井田郡山線	3143	7,697	135	0	7,562	7,436	0	0	0	0	5	126	0	0	5,205	68.8	7,535	
谷田川三春線	3144	17,782	1,513	0	16,269	16,209	0	0	0	0	8	60	0	0	5,885	36.2	6,472	
吉間田滝根線	3145	11,386	5,454	0	5,932	5,923	0	0	0	0	3	9	0	0	361	6.1	361	
石筵本宮線	3146	14,447	0	0	14,447	13,861	1	257	0	0	7	329	0	0	9,820	68.0	9,820	
松川渋川線	3147	4,029	0	0	4,029	3,947	0	0	0	0	4	82	0	0	3,402	84.4	3,509	
水原福島線	3148	13,610	884	0	12,726	12,456	0	0	0	0	11	270	0	0	10,482	82.4	12,726	
月舘霊山線	3149	5,646	513	0	5,133	5,042	0	0	0	0	3	91	0	0	4,360	84.9	4,594	
伊達霊山線	3150	6,541	1,944	0	4,597	4,493	0	0	0	0	12	104	0	0	4,012	87.3	4,597	
山都柳津線	3151	15,110	386	0	14,724	14,339	0	0	0	0	11	385	0	0	7,212	49.0	10,185	
橋本会津高田線	3152	8,938	824	0	8,114	7,961	0	0	0	0	10	153	0	0	5,949	73.3	7,790	
小林会津宮下停車場線	3153	37,603	4,014	0	33,589	33,157	0	0	0	0	23	432	0	0	9,129	27.2	12,183	
常葉野川線	3154	12,293	0	0	12,293	12,244	0	0	0	0	6	49	0	0	9,322	75.8	11,284	
飯坂瀬ノ上線	3155	4,538	0	0	4,538	4,510	0	0	2	18	3	10	0	0	2,592	57.1	3,013	
小名浜港線	3156	1,863	0	0	1,863	1,826	0	0	0	0	2	37	0	0	1,863	100.0	1,863	
久ノ浜港線	3157	689	0	0	689	610	0	0	0	0	1	79	0	0	689	100.0	689	
湯本停車場線	3158	62	0	0	62	62	0	0	0	0	0	0	0	0	62	100.0	62	
草野停車場線	3159	479	0	0	479	476	0	0	0	0	1	3	0	0	279	58.2	287	
四倉停車場線	3160	308	78	0	230	230	0	0	0	0	0	0	0	0	230	100.0	230	
久ノ浜停車場線	3161	41	0	0	41	41	0	0	0	0	0	0	0	0	41	100.0	41	
木戸停車場線	3162	183	0	0	183	183	0	0	0	0	0	0	0	0	183	100.0	183	
富岡停車場線	3163	829	0	0	829	829	0	0	0	0	0	0	0	0	77	9.3	234	
鹿島日下石線	3164	5,815	69	0	5,746	5,631	0	0	0	0	7	115	0	0	2,745	47.8	3,137	
夜ノ森停車場線	3165	1,583	0	0	1,583	1,583	0	0	0	0	0	0	0	0	1,583	100.0	1,583	
大野停車場大川原線	3166	3,514	0	0	3,514	3,439	0	0	0	0	3	75	0	0	3,514	100.0	3,514	
浪江停車場線	3167	335	0	0	335	335	0	0	0	0	0	0	0	0	335	100.0	335	
小高停車場線	3168	251	0	0	251	251	0	0	0	0	0	0	0	0	251	100.0	251	
磐城太田停車場線	3169	2,255	0	0	2,255	2,195	0	0	0	0	3	60	0	0	706	31.3	716	
鹿島停車場線	3170	197	0	0	197	197	0	0	0	0	0	0	0	0	197	100.0	197	
新地停車場釣師線	3171	706	82	0	624	557	0	0	0	0	2	67	0	0	624	100.0	624	
船引停車場線	3172	507	0	0	507	469	0	0	0	0	2	38	0	0	507	100.0	507	
東舘停車場線	3173	53	0	0	53	53	0	0	0	0	0	0	0	0	53	100.0	53	
磐城石井停車場線	3174	202	0	0	202	202	0	0	0	0	0	0	0	0	202	100.0	202	
磐城塙停車場線	3175	69	0	0	69	69	0	0	0	0	0	0	0	0	69	100.0	69	
近津停車場線	3176	506	0	0	506	506	0	0	0	0	0	0	0	0	467	92.3	506	
磐城棚倉停車場線	3177	1,778	393	0	1,385	1,385	0	0	0	0	0	0	0	0	1,385	100.0	1,385	
磐城浅川停車場線	3178	473	0	0	473	473	0	0	0	0	0	0	0	0	473	100.0	473	
里白石停車場線	3179	261	0	0	261	261	0	0	0	0	0	0	0	0	0	0.0	0	
川東停車場線	3180	259	0	0	259	259	0	0	0	0	0	0	0	0	0	0.0	259	

路線別道路現況

単位(m、㎡、%) 令和7年4月1日現在

良済・未改良別内訳					実延長の路面種別内訳						道路敷 面積	歩道等 設置延長	立体横断 施設		鉄道との交差数			
を含む	未改良				砂利道		舗装済道						歩道 橋	地下 歩道	立体		平面 踏切	
	%	延長	%	延長	%	延長	簡舗を含まない		簡舗を含む						オー バー	アン ダー		
							自動車交通不能	延長	%	延長								%
96.7	396	3.3	0	0.0	0	0.0	10,634	89.7	11,855	100.0	216,557	10,031	0	0	0	0	0	0
100.0	0	0.0	0	0.0	0	0.0	9,173	89.7	10,230	100.0	157,013	5,926	0	0	0	0	0	0
99.6	27	0.4	0	0.0	0	0.0	4,624	61.1	7,562	100.0	93,326	2,913	0	0	0	0	0	0
39.8	9,797	60.2	0	0.0	0	0.0	6,337	39.0	16,269	100.0	202,662	623	0	0	0	0	0	0
6.1	5,571	93.9	0	0.0	721	12.2	361	6.1	5,211	87.8	64,395	82	0	0	0	0	0	0
68.0	4,627	32.0	3,505	24.3	3,823	26.5	9,841	68.1	10,624	73.5	192,703	522	0	0	0	0	0	0
87.1	520	12.9	0	0.0	0	0.0	3,604	89.5	4,029	100.0	52,691	330	0	0	1	1	0	0
100.0	0	0.0	0	0.0	0	0.0	12,718	99.9	12,726	100.0	190,912	5,948	2	2	0	0	0	0
89.5	539	10.5	0	0.0	0	0.0	3,426	66.7	5,133	100.0	83,791	0	0	0	0	0	0	0
100.0	0	0.0	0	0.0	0	0.0	4,595	100.0	4,597	100.0	72,473	4,049	0	0	0	0	0	0
69.2	4,539	30.8	0	0.0	0	0.0	1,909	13.0	14,724	100.0	192,633	1,348	0	0	0	0	0	0
96.0	324	4.0	0	0.0	0	0.0	7,790	96.0	8,114	100.0	103,686	4,182	0	0	0	0	0	0
36.3	21,406	63.7	12,775	38.0	13,186	39.3	5,397	16.1	20,403	60.7	343,841	1,329	0	0	0	0	0	0
91.8	1,009	8.2	0	0.0	0	0.0	1,746	14.2	12,293	100.0	209,854	768	0	0	0	0	0	0
66.4	1,525	33.6	0	0.0	0	0.0	3,013	66.4	4,538	100.0	51,396	2,712	0	0	3	1	0	2
100.0	0	0.0	0	0.0	0	0.0	1,863	100.0	1,863	100.0	33,686	1,647	0	0	0	0	0	0
100.0	0	0.0	0	0.0	0	0.0	689	100.0	689	100.0	11,085	472	0	0	0	0	0	0
100.0	0	0.0	0	0.0	0	0.0	62	100.0	62	100.0	1,301	62	0	0	0	0	0	0
59.9	192	40.1	0	0.0	0	0.0	0	0.0	479	100.0	4,501	287	0	0	0	0	0	0
100.0	0	0.0	0	0.0	0	0.0	0	0.0	230	100.0	4,277	230	0	0	0	0	0	0
100.0	0	0.0	0	0.0	0	0.0	41	100.0	41	100.0	736	41	0	0	0	0	0	0
100.0	0	0.0	0	0.0	0	0.0	183	100.0	183	100.0	5,971	182	0	0	0	0	0	0
28.2	595	71.8	0	0.0	0	0.0	829	100.0	829	100.0	6,716	829	0	0	0	0	0	0
54.6	2,609	45.4	0	0.0	0	0.0	3,473	60.4	5,746	100.0	75,582	1,974	0	0	1	0	1	0
100.0	0	0.0	0	0.0	0	0.0	1,583	100.0	1,583	100.0	21,303	1,435	0	0	0	0	0	0
100.0	0	0.0	0	0.0	0	0.0	3,514	100.0	3,514	100.0	41,388	1,367	0	0	0	0	0	0
100.0	0	0.0	0	0.0	0	0.0	335	100.0	335	100.0	3,674	335	0	0	0	0	0	0
100.0	0	0.0	0	0.0	0	0.0	251	100.0	251	100.0	3,165	251	0	0	0	0	0	0
31.8	1,539	68.2	0	0.0	0	0.0	679	30.1	2,255	100.0	28,491	696	0	0	0	0	0	0
100.0	0	0.0	0	0.0	0	0.0	197	100.0	197	100.0	2,507	197	0	0	0	0	0	0
100.0	0	0.0	0	0.0	0	0.0	624	100.0	624	100.0	17,934	624	0	0	1	1	0	0
100.0	0	0.0	0	0.0	0	0.0	298	58.8	507	100.0	5,135	469	0	0	0	0	0	0
100.0	0	0.0	0	0.0	0	0.0	53	100.0	53	100.0	486	0	0	0	0	0	0	0
100.0	0	0.0	0	0.0	0	0.0	202	100.0	202	100.0	2,093	0	0	0	0	0	0	0
100.0	0	0.0	0	0.0	0	0.0	0	0.0	69	100.0	1,242	69	0	0	0	0	0	0
100.0	0	0.0	0	0.0	0	0.0	506	100.0	506	100.0	5,334	491	0	0	0	0	0	0
100.0	0	0.0	0	0.0	0	0.0	1,385	100.0	1,385	100.0	20,263	925	0	0	0	0	0	0
100.0	0	0.0	0	0.0	0	0.0	473	100.0	473	100.0	6,826	473	0	0	0	0	0	0
0.0	261	100.0	0	0.0	0	0.0	0	0.0	261	100.0	2,213	2	0	0	0	0	0	0
100.0	0	0.0	0	0.0	0	0.0	0	0.0	259	100.0	1,987	0	0	0	0	0	0	0

コード	
5	一般県道

(3) 一般県道の

路線名	コード	総延長	重用延長	未供用延長	実延長	実延長の種類別内訳										実延長の改		
						道路		トンネル		踏切道		橋りょう				規格改良済		
						延長	個数	延長	個数	延長	個数	延長	個数	延長	個数	延長	%	延長
谷田川停車場線	3181	468	0	0	468	436	0	0	0	0	1	32	0	0	318	67.9	468	
磐城守山停車場線	3182	242	0	0	242	222	0	0	0	0	2	20	0	0	242	100.0	242	
白坂停車場線	3183	1,739	0	0	1,739	1,739	0	0	0	0	0	0	0	0	1,739	100.0	1,739	
白坂停車場小田倉線	3184	5,260	377	0	4,883	4,792	0	0	0	0	5	91	0	0	4,865	99.6	4,883	
久田野停車場線	3185	2,720	0	0	2,720	2,433	0	0	0	0	5	287	0	0	2,672	98.2	2,672	
矢吹停車場線	3186	385	0	0	385	385	0	0	0	0	0	0	0	0	385	100.0	385	
須賀川停車場線	3187	252	0	0	252	252	0	0	0	0	0	0	0	0	252	100.0	252	
日和田停車場線	3188	197	0	0	197	193	0	0	0	0	1	4	0	0	197	100.0	197	
本宮停車場線	3189	213	0	0	213	213	0	0	0	0	0	0	0	0	196	92.0	213	
二本松停車場線	3190	109	0	0	109	109	0	0	0	0	0	0	0	0	109	100.0	109	
安達停車場線	3191	881	0	0	881	853	0	0	0	0	2	28	0	0	456	51.8	456	
松川停車場戸ノ内線	3192	2,260	46	0	2,214	2,166	0	0	0	0	1	48	0	0	1,619	73.1	1,619	
金谷川停車場線	3193	1,232	0	0	1,232	1,224	0	0	0	0	2	8	0	0	1,232	100.0	1,232	
金谷川停車場石内線	3194	3,063	0	0	3,063	2,946	0	0	0	0	2	117	0	0	1,191	38.9	1,732	
下関河内小生瀬線	3195	4,516	0	0	4,516	4,480	0	0	0	0	3	36	0	0	768	17.0	1,163	
石井大子線	3196	8,555	0	0	8,555	7,431	1	657	1	8	13	459	0	0	5,378	62.9	5,531	
東福島停車場線	3197	1,117	0	0	1,117	1,113	0	0	0	0	1	4	0	0	51	4.6	1,117	
庭坂停車場線	3198	444	0	0	444	444	0	0	0	0	0	0	0	0	53	11.9	444	
安子ヶ島停車場線	3199	1,661	0	0	1,661	1,638	0	0	1	7	2	16	0	0	582	35.0	582	
磐梯熱海停車場線	3200	2,923	22	0	2,901	2,838	0	0	0	0	2	63	0	0	2,394	82.5	2,394	
上戸停車場線	3201	211	0	0	211	202	0	0	0	0	1	9	0	0	0	0.0	0	
関都停車場金田線	3202	890	0	0	890	863	0	0	1	12	2	15	0	0	878	98.7	890	
川桁停車場堅田線	3203	2,831	0	0	2,831	2,610	0	0	1	9	7	212	0	0	2,144	75.7	2,168	
猪苗代停車場線	3204	1,712	0	0	1,712	1,708	0	0	0	0	1	4	0	0	1,712	100.0	1,712	
翁島停車場線	3205	2,124	0	0	2,124	2,109	0	0	0	0	1	15	0	0	2,090	98.4	2,124	
翁島停車場磐根線	3206	521	124	0	397	387	0	0	1	10	0	0	0	0	397	100.0	397	
磐梯町停車場線	3207	1,469	0	0	1,469	1,437	0	0	0	0	2	32	0	0	884	60.2	884	
福島空港西線	3208	3,521	284	0	3,237	2,841	1	396	0	0	0	0	0	0	3,237	100.0	3,237	
塩川停車場線	3209	489	273	0	216	216	0	0	0	0	0	0	0	0	0	0.0	216	
喜多方停車場線	3210	1,998	37	0	1,961	1,906	0	0	0	0	3	55	0	0	1,961	100.0	1,961	
西若松停車場南町線	3211	1,078	0	0	1,078	904	0	0	0	0	2	174	0	0	1,078	100.0	1,078	
門田停車場線	3212	721	0	0	721	721	0	0	0	0	0	0	0	0	532	73.8	532	
芦ノ牧温泉停車場線	3213	140	0	0	140	140	0	0	0	0	0	0	0	0	140	100.0	140	
芦ノ牧温泉南停車場線	3214	1,814	0	0	1,814	1,375	0	0	0	0	4	439	0	0	1,585	87.4	1,585	
湯野上温泉停車場線	3215	254	0	0	254	233	0	0	1	6	1	15	0	0	0	0.0	15	
弥五島停車場線	3216	122	0	0	122	122	0	0	0	0	0	0	0	0	35	28.7	122	
会津下郷停車場線	3217	115	0	0	115	115	0	0	0	0	0	0	0	0	77	67.0	115	
会津田島停車場線	3218	110	0	0	110	110	0	0	0	0	0	0	0	0	110	100.0	110	
会津本郷停車場上米塚線	3219	825	0	0	825	821	0	0	0	0	1	4	0	0	19	2.3	367	
会津高田停車場線	3220	42	0	0	42	42	0	0	0	0	0	0	0	0	42	100.0	42	

路線別道路現況

単位(m、㎡、%) 令和7年4月1日現在

良済・未改良別内訳					実延長の路面種別内訳						道路敷 面積	歩道等 設置延長	立体横断 施設		鉄道との交差数			
を含む	未改良				砂利道		舗装済道						歩道 橋	地下 歩道	立体		平面 踏切	
	%	延長	%	延長	%	延長	%	延長	%	延長					%	オー バー		アン ダー
100.0	0	0.0	0	0.0	0	0.0	32	6.8	468	100.0	5,025	11	0	0	0	0	0	0
100.0	0	0.0	0	0.0	0	0.0	0	0.0	242	100.0	2,417	0	0	0	0	0	0	0
100.0	0	0.0	0	0.0	0	0.0	1,739	100.0	1,739	100.0	29,128	1,489	0	0	0	0	0	0
100.0	0	0.0	0	0.0	0	0.0	4,883	100.0	4,883	100.0	84,130	3,492	0	0	1	1	0	0
98.2	48	1.8	0	0.0	0	0.0	2,688	98.8	2,720	100.0	35,588	1,362	0	0	1	1	0	0
100.0	0	0.0	0	0.0	0	0.0	0	0.0	385	100.0	4,499	379	0	0	0	0	0	0
100.0	0	0.0	0	0.0	0	0.0	252	100.0	252	100.0	5,346	252	0	0	0	0	0	0
100.0	0	0.0	0	0.0	0	0.0	197	100.0	197	100.0	1,718	0	0	0	0	0	0	0
100.0	0	0.0	0	0.0	0	0.0	88	41.3	213	100.0	3,308	213	0	0	0	0	0	0
100.0	0	0.0	0	0.0	0	0.0	109	100.0	109	100.0	1,673	109	0	0	0	0	0	0
51.8	425	48.2	0	0.0	0	0.0	668	75.8	881	100.0	9,705	543	0	0	0	0	0	0
73.1	595	26.9	0	0.0	0	0.0	1,639	74.0	2,214	100.0	31,940	1,639	0	0	0	0	0	0
100.0	0	0.0	0	0.0	0	0.0	1,232	100.0	1,232	100.0	24,951	1,232	0	0	0	0	0	0
56.5	1,331	43.5	0	0.0	0	0.0	1,288	42.1	3,063	100.0	35,971	405	0	0	1	1	0	0
25.8	3,353	74.2	0	0.0	0	0.0	524	11.6	4,516	100.0	48,266	0	0	0	0	0	0	0
64.7	3,024	35.3	0	0.0	0	0.0	5,597	65.4	8,555	100.0	145,713	1,710	0	0	1	0	0	1
100.0	0	0.0	0	0.0	0	0.0	1,117	100.0	1,117	100.0	8,692	1,059	0	0	0	0	0	0
100.0	0	0.0	0	0.0	0	0.0	444	100.0	444	100.0	3,181	0	0	0	0	0	0	0
35.0	1,079	65.0	0	0.0	0	0.0	1,227	73.9	1,661	100.0	20,376	0	0	0	1	0	0	1
82.5	507	17.5	0	0.0	0	0.0	2,394	82.5	2,901	100.0	46,565	536	1	0	1	0	1	0
0.0	211	100.0	0	0.0	0	0.0	0	0.0	211	100.0	1,490	0	0	0	0	0	0	0
100.0	0	0.0	0	0.0	0	0.0	390	43.8	890	100.0	19,647	661	0	0	1	0	0	1
76.6	663	23.4	0	0.0	0	0.0	6	0.2	2,831	100.0	38,761	432	0	0	1	0	0	1
100.0	0	0.0	0	0.0	0	0.0	1,712	100.0	1,712	100.0	24,732	1,712	0	0	0	0	0	0
100.0	0	0.0	0	0.0	0	0.0	1,059	49.9	2,124	100.0	32,804	1,726	0	0	0	0	0	0
100.0	0	0.0	0	0.0	0	0.0	0	0.0	397	100.0	4,611	0	0	0	1	0	0	1
60.2	585	39.8	0	0.0	0	0.0	884	60.2	1,469	100.0	24,675	930	0	0	1	1	0	0
100.0	0	0.0	0	0.0	0	0.0	3,237	100.0	3,237	100.0	94,322	3,237	0	0	0	0	0	0
100.0	0	0.0	0	0.0	0	0.0	216	100.0	216	100.0	2,275	216	0	0	0	0	0	0
100.0	0	0.0	0	0.0	0	0.0	1,961	100.0	1,961	100.0	37,578	1,961	1	0	0	0	0	0
100.0	0	0.0	0	0.0	0	0.0	1,078	100.0	1,078	100.0	19,875	882	0	0	2	2	0	0
73.8	189	26.2	0	0.0	0	0.0	532	73.8	721	100.0	10,105	516	0	0	0	0	0	0
100.0	0	0.0	0	0.0	0	0.0	0	0.0	140	100.0	1,276	0	0	0	0	0	0	0
87.4	229	12.6	0	0.0	0	0.0	733	40.4	1,814	100.0	30,836	0	0	0	1	1	0	0
5.9	239	94.1	0	0.0	0	0.0	15	5.9	254	100.0	1,768	0	0	0	1	0	0	1
100.0	0	0.0	0	0.0	0	0.0	0	0.0	122	100.0	1,139	0	0	0	0	0	0	0
100.0	0	0.0	0	0.0	0	0.0	115	100.0	115	100.0	1,209	0	0	0	0	0	0	0
100.0	0	0.0	0	0.0	0	0.0	110	100.0	110	100.0	1,521	110	0	0	0	0	0	0
44.5	458	55.5	0	0.0	0	0.0	337	40.8	825	100.0	6,793	477	0	0	0	0	0	0
100.0	0	0.0	0	0.0	0	0.0	42	100.0	42	100.0	516	42	0	0	0	0	0	0

コード	
5	一般県道

(3) 一般県道の

路線名	コード	総延長	重用延長	未供用延長	実延長	実延長の種類別内訳										実延長の改		
						道路		トンネル		踏切道		橋りょう				規格改良済		
						延長	個数	延長	個数	延長	個数	延長	個数	延長	個数	延長	%	延長
新鶴停車場線	3221	598	0	0	598	594	0	0	0	0	1	4	0	0	44	7.4	536	
会津坂下停車場線	3222	458	0	0	458	458	0	0	0	0	0	0	0	0	458	100.0	458	
塔寺停車場線	3223	229	0	0	229	229	0	0	0	0	0	0	0	0	0	0.0	0	
会津坂本停車場線	3224	521	0	0	521	509	0	0	1	12	0	0	0	0	0	0.0	0	
会津柳津停車場線	3225	1,780	915	0	865	849	0	0	0	0	1	16	0	0	0	0.0	755	
会津郷戸停車場線	3226	268	0	0	268	268	0	0	0	0	0	0	0	0	0	0.0	0	
下館停車場線	3227	1,080	0	0	1,080	1,078	0	0	0	0	1	2	0	0	643	59.5	643	
相馬大内線	3228	8,271	0	0	8,271	8,201	0	0	0	0	7	70	0	0	5,497	66.5	5,607	
甲塚古墳線	3229	4,157	173	0	3,984	3,984	0	0	0	0	0	0	0	0	3,984	100.0	3,984	
矢祭山八槻線	3230	11,764	228	0	11,536	11,459	0	0	0	0	11	77	0	0	7,672	66.5	10,249	
山本不動線	3231	4,192	0	0	4,192	4,129	0	0	0	0	5	63	0	0	1,856	44.3	2,497	
南湖公園線	3232	1,794	0	0	1,794	1,765	0	0	0	0	2	29	0	0	1,794	100.0	1,794	
雲水峰江持線	3233	8,423	590	0	7,833	7,820	0	0	0	0	2	13	0	0	1,251	16.0	1,251	
舟津福良線	3234	5,632	0	0	5,632	5,531	0	0	0	0	3	101	0	0	3,297	58.5	3,297	
羽鳥福良線	3235	15,186	345	0	14,841	14,765	0	0	0	0	9	76	0	0	4,721	31.8	4,721	
青松浜線	3236	3,128	0	0	3,128	3,103	0	0	0	0	2	25	0	0	442	14.1	442	
小栗山宮下線	3237	17,369	719	0	16,650	15,999	1	485	0	0	7	166	0	0	8,228	49.4	12,120	
窪田江栗線	3238	956	0	0	956	949	0	0	0	0	2	7	0	0	956	100.0	956	
泉岩間植田線	3239	8,687	362	0	8,325	8,212	0	0	0	0	5	113	0	0	7,142	85.8	8,325	
釜戸小名浜線	3240	10,967	708	0	10,259	10,081	0	0	0	0	8	178	0	0	6,713	65.4	10,105	
下高久谷川瀬線	3241	7,422	1,171	0	6,251	6,145	0	0	0	0	5	106	0	0	6,251	100.0	6,251	
赤坂東野塙線	3242	14,972	6,240	0	8,732	8,687	0	0	0	0	3	45	0	0	4,817	55.2	7,122	
小浜上郡山線	3243	2,326	0	0	2,326	2,326	0	0	0	0	0	0	0	0	966	41.5	1,656	
山田岡上郡山線	3244	7,569	0	0	7,569	7,335	0	0	2	29	13	205	0	0	4,547	60.1	6,781	
白岩久之浜線	3245	4,791	52	0	4,739	4,344	1	203	0	0	6	192	0	0	4,739	100.0	4,739	
折木筒木原久之浜線	3246	11,447	3,177	0	8,270	8,107	0	0	0	0	10	163	0	0	6,899	83.4	7,785	
片倉末統停車場線	3247	16,490	687	0	15,803	15,612	0	0	0	0	19	191	0	0	1,792	11.3	3,084	
小川赤井平線	3248	9,910	2,615	0	7,295	7,120	0	0	1	19	12	156	0	0	2,833	38.8	7,183	
上戸渡広野線	3249	28,940	44	0	28,896	28,729	0	0	0	0	15	167	0	0	6,284	21.7	8,982	
下川内竜田停車場線	3250	27,118	2,810	0	24,308	23,170	1	283	0	0	22	855	0	0	5,727	23.6	12,867	
小良ヶ浜野上線	3251	11,821	160	0	11,661	11,561	0	0	0	0	2	100	0	0	7,448	63.9	9,307	
夫沢大野停車場線	3252	4,931	26	0	4,905	4,827	0	0	0	0	5	78	0	0	3,893	79.4	4,721	
落合浪江線	3253	30,660	385	0	30,275	29,879	2	54	1	12	26	330	0	0	6,904	22.8	8,409	
長塚請戸浪江線	3254	8,830	0	0	8,830	8,089	0	0	0	0	7	741	0	0	8,103	91.8	8,830	
幾世橋小高線	3255	9,901	489	0	9,412	9,345	0	0	1	11	4	56	0	0	4,825	51.3	5,939	
井手長塚線	3256	5,949	0	0	5,949	5,933	0	0	1	8	2	8	0	0	4,025	67.7	5,551	
仲ノ森加倉線	3257	4,289	0	0	4,289	4,175	0	0	0	0	5	114	0	0	1,758	41.0	3,958	
中ノ内小高線	3258	5,088	0	0	5,088	5,065	0	0	0	0	2	23	0	0	4,756	93.5	5,033	
城下小高線	3259	343	0	0	343	276	0	0	0	0	1	67	0	0	0	0.0	114	
北泉小高線	3260	12,285	65	0	12,220	11,507	0	0	0	0	11	713	0	0	11,707	95.8	11,707	

路線別道路現況

単位(m、㎡、%) 令和7年4月1日現在

良済・未改良別内訳					実延長の路面種別内訳						道路敷 面積	歩道等 設置延長	立体横断 施設		鉄道との交差数			
を含む	未改良				砂利道		舗装済道						橋	地下 歩道	立体		平面 踏切	
	%	延長	%	延長	%	延長	%	延長	%	延長					%	オー バー		アン ダー
89.6	62	10.4	0	0.0	0	0.0	58	9.7	598	100.0	5,114	270	0	0	0	0	0	0
100.0	0	0.0	0	0.0	0	0.0	444	96.9	458	100.0	6,744	452	0	0	0	0	0	0
0.0	229	100.0	0	0.0	0	0.0	0	0.0	229	100.0	2,343	0	0	0	0	0	0	0
0.0	521	100.0	0	0.0	0	0.0	0	0.0	521	100.0	3,723	0	0	0	1	0	0	1
87.3	110	12.7	0	0.0	0	0.0	16	1.8	865	100.0	6,063	0	0	0	0	0	0	0
0.0	268	100.0	0	0.0	0	0.0	0	0.0	268	100.0	1,804	0	0	0	0	0	0	0
59.5	437	40.5	0	0.0	0	0.0	0	0.0	1,080	100.0	13,247	0	0	0	0	0	0	0
67.8	2,664	32.2	0	0.0	0	0.0	5,607	67.8	8,271	100.0	113,417	4,264	0	0	0	0	0	0
100.0	0	0.0	0	0.0	0	0.0	3,984	100.0	3,984	100.0	54,496	3,741	0	0	0	0	0	0
88.8	1,287	11.2	0	0.0	0	0.0	5,896	51.1	11,536	100.0	127,726	3,485	0	0	0	0	0	0
59.6	1,695	40.4	0	0.0	0	0.0	1,059	25.3	4,192	100.0	47,183	1,457	0	0	0	0	0	0
100.0	0	0.0	0	0.0	0	0.0	1,794	100.0	1,794	100.0	36,544	1,780	0	0	0	0	0	0
16.0	6,582	84.0	0	0.0	0	0.0	1,251	16.0	7,833	100.0	76,889	765	0	0	1	0	1	0
58.5	2,335	41.5	0	0.0	0	0.0	156	2.8	5,632	100.0	75,605	0	0	0	0	0	0	0
31.8	10,120	68.2	0	0.0	2,872	19.4	239	1.6	11,969	80.6	183,254	0	0	0	0	0	0	0
14.1	2,686	85.9	0	0.0	0	0.0	8	0.3	3,128	100.0	29,769	0	0	0	0	0	0	0
72.8	4,530	27.2	0	0.0	0	0.0	2,112	12.7	16,650	100.0	273,805	825	0	0	1	0	1	0
100.0	0	0.0	0	0.0	0	0.0	956	100.0	956	100.0	11,158	956	0	0	0	0	0	0
100.0	0	0.0	0	0.0	0	0.0	8,325	100.0	8,325	100.0	199,179	5,674	0	0	0	0	0	0
98.5	154	1.5	0	0.0	0	0.0	10,105	98.5	10,259	100.0	145,941	4,800	0	0	1	1	0	0
100.0	0	0.0	0	0.0	0	0.0	6,251	100.0	6,251	100.0	82,000	6,095	0	0	0	0	0	0
81.6	1,610	18.4	0	0.0	0	0.0	1,987	22.8	8,732	100.0	128,428	2,588	0	0	0	0	0	0
71.2	670	28.8	0	0.0	0	0.0	0	0.0	2,326	100.0	26,878	1,955	0	0	0	0	0	0
89.6	788	10.4	0	0.0	0	0.0	2,104	27.8	7,569	100.0	103,714	2,304	0	0	2	0	0	2
100.0	0	0.0	0	0.0	0	0.0	4,739	100.0	4,739	100.0	121,586	4,737	0	0	1	1	0	0
94.1	485	5.9	0	0.0	0	0.0	3,008	36.4	8,270	100.0	124,226	2,527	0	0	2	2	0	0
19.5	12,719	80.5	3,470	22.0	8,310	52.6	1,310	8.3	7,493	47.4	120,682	300	0	0	0	0	0	0
98.5	112	1.5	0	0.0	0	0.0	7,295	100.0	7,295	100.0	97,308	2,059	0	0	1	0	0	1
31.1	19,914	68.9	0	0.0	8,066	27.9	618	2.1	20,830	72.1	335,279	2,160	0	0	0	0	0	0
52.9	11,441	47.1	0	0.0	0	0.0	10,032	41.3	24,308	100.0	467,379	1,795	0	0	0	0	0	0
79.8	2,354	20.2	0	0.0	0	0.0	9,307	79.8	11,661	100.0	145,008	4,829	0	0	1	1	0	0
96.2	184	3.8	0	0.0	0	0.0	4,721	96.2	4,905	100.0	82,170	2,800	0	0	1	1	0	0
27.8	21,866	72.2	0	0.0	0	0.0	7,255	24.0	30,275	100.0	309,711	5,286	0	0	1	0	0	1
100.0	0	0.0	0	0.0	0	0.0	6,507	73.7	8,830	100.0	156,794	7,937	0	0	0	0	0	0
63.1	3,473	36.9	0	0.0	0	0.0	647	6.9	9,412	100.0	111,408	2,666	0	0	1	0	0	1
93.3	398	6.7	0	0.0	0	0.0	5,551	93.3	5,949	100.0	83,934	243	0	0	1	0	0	1
92.3	331	7.7	0	0.0	0	0.0	98	2.3	4,289	100.0	47,130	943	0	0	0	0	0	0
98.9	55	1.1	0	0.0	0	0.0	2,204	43.3	5,088	100.0	67,120	3,404	0	0	0	0	0	0
33.2	229	66.8	0	0.0	0	0.0	67	19.5	343	100.0	2,640	0	0	0	0	0	0	0
95.8	513	4.2	0	0.0	0	0.0	11,091	90.8	12,220	100.0	240,588	9,352	0	0	1	1	0	0

コード	
5	一般県道

(3) 一般県道の

路線名	コード	総延長	重用延長	未供用延長	実延長	実延長の種類別内訳										実延長の改		
						道路		トンネル		踏切道		橋りょう				規格改良済		
						延長	個数	延長	個数	延長	個数	延長	個数	延長	個数	延長	%	延長
大甕警城太田停車場線	3261	1,953	122	0	1,831	1,795	0	0	1	16	2	20	0	0	0	0.0	0	
小浜字町線	3262	8,753	2,721	0	6,032	5,830	0	0	0	0	2	202	0	0	6,007	99.6	6,007	
下渋佐南新田線	3263	3,672	58	0	3,614	3,608	0	0	0	0	1	6	0	0	2,153	59.6	3,256	
馬場太田線	3264	2,892	0	0	2,892	2,887	0	0	0	0	1	5	0	0	0	0.0	0	
烏崎江垂線	3265	3,472	70	0	3,402	3,375	0	0	1	8	2	19	0	0	2,807	82.5	2,807	
南海老鹿島線	3266	3,320	0	0	3,320	3,311	0	0	0	0	1	9	0	0	3,320	100.0	3,320	
大芦鹿島線	3267	11,176	26	0	11,150	10,968	0	0	0	0	6	182	0	0	3,507	31.5	4,177	
草野大倉鹿島線	3268	26,762	2,713	0	24,049	23,109	0	0	0	0	24	940	0	0	18,177	75.6	19,026	
月舘川俣線	3269	7,462	0	0	7,462	7,391	0	0	0	0	9	71	0	0	6,794	91.0	7,206	
山上赤木線	3270	4,971	14	0	4,957	4,867	0	0	1	17	3	73	0	0	4,837	97.6	4,957	
磯部日下石線	3271	4,011	0	0	4,011	3,966	0	0	0	0	3	45	0	0	3,412	85.1	3,822	
原釜椎木線	3272	5,896	138	0	5,758	5,692	0	0	1	14	1	52	0	0	4,756	82.6	5,136	
赤柴中島線	3273	5,954	411	0	5,543	5,513	0	0	0	0	4	30	0	0	5,543	100.0	5,543	
赤坂西野石川線	3274	14,577	0	0	14,577	14,535	0	0	0	0	9	42	0	0	8,059	55.3	8,059	
明内田中線	3275	2,789	0	0	2,789	2,785	0	0	0	0	1	4	0	0	1,222	43.8	1,222	
浅川古殿線	3276	11,000	524	0	10,476	10,402	0	0	0	0	9	74	0	0	7,240	69.1	7,251	
社田浅川線	3277	12,595	8	0	12,587	12,440	0	0	1	10	9	137	0	0	8,709	69.2	11,760	
釜子金山線	3278	9,095	12	0	9,083	9,020	0	0	0	0	5	63	0	0	1,723	19.0	3,625	
高萩久田野停車場線	3279	9,351	1,537	0	7,814	7,624	0	0	0	0	3	190	0	0	3,579	45.8	3,737	
中野番沢線	3280	5,849	0	0	5,849	5,836	0	0	0	0	2	13	0	0	0	0.0	3,490	
増見小田倉線	3281	11,236	41	0	11,195	11,039	0	0	0	0	8	156	0	0	9,896	88.4	9,991	
十日市矢吹線	3282	15,475	2,795	0	12,680	12,597	0	0	0	0	5	83	0	0	4,583	36.1	7,902	
須賀川矢吹線	3283	17,700	114	0	17,586	17,394	0	0	1	13	6	179	0	0	12,740	72.4	15,018	
曲木中野目線	3284	4,619	30	0	4,589	4,487	0	0	1	7	1	95	0	0	1,947	42.4	1,947	
北方遅沢線	3285	8,237	1,631	0	6,606	6,537	0	0	0	0	8	69	0	0	5,931	89.8	6,279	
鶉子夏井停車場線	3286	9,020	4,427	0	4,593	4,473	0	0	1	7	6	113	0	0	3,162	68.8	4,369	
上川内川前線	3287	20,269	7,928	0	12,341	12,234	0	0	0	0	12	107	0	0	6,606	53.5	7,206	
玉川鏡石線	3288	5,343	0	0	5,343	5,144	0	0	0	0	2	199	0	0	4,979	93.2	5,343	
下松本鏡石停車場線	3289	11,555	148	0	11,407	11,185	0	0	0	0	4	222	0	0	9,493	83.2	11,407	
那須甲子線	3290	7,862	0	0	7,862	7,781	0	0	0	0	2	81	0	0	7,862	100.0	7,862	
木ノ崎岩淵線	3291	6,119	77	0	6,042	6,036	0	0	0	0	2	6	0	0	3,857	63.8	5,047	
牧ノ内長沼線	3292	3,949	0	0	3,949	3,946	0	0	0	0	1	3	0	0	3,034	76.8	3,054	
江持谷田川停車場線	3293	4,097	148	0	3,949	3,909	1	22	1	11	1	7	0	0	3,949	100.0	3,949	
三穂田須賀川線	3294	9,894	13	0	9,881	9,744	0	0	0	0	9	137	0	0	8,481	85.8	9,800	
芦ノ口大槻線	3295	5,538	0	0	5,538	5,475	0	0	0	0	6	63	0	0	428	7.7	4,812	
荒井郡山線	3296	11,564	155	0	11,409	11,185	0	0	0	0	10	224	0	0	11,409	100.0	11,409	
斎藤下行合線	3297	4,799	344	0	4,455	4,432	0	0	0	0	2	23	0	0	4,136	92.8	4,303	
阿久津舞木停車場線	3298	2,316	822	0	1,494	1,444	0	0	0	0	3	50	0	0	0	0.0	814	
実沢要田線	3299	4,154	0	0	4,154	4,131	0	0	1	11	3	12	0	0	2,803	67.5	2,803	
門沢三春線	3300	12,589	4,634	0	7,955	7,882	0	0	0	0	3	73	0	0	5,239	65.9	6,186	

路線別道路現況

単位(m、㎡、%) 令和7年4月1日現在

良済・未改良別内訳					実延長の路面種別内訳						道路敷 面積	歩道等 設置延長	立体横断 施設		鉄道との交差数			
を含む	未改良				砂利道		舗装済道						橋	地下 歩道	立体		平面 踏切	
	%	延長	%	延長			簡舗を含まない		簡舗を含む						オー バー	アン ダー		
					自動車交通不能	延長	%	延長	%	延長								%
0.0	1,831	100.0	0	0.0	0	0.0	17	0.9	1,831	100.0	20,959	0	0	0	1	0	0	1
99.6	25	0.4	0	0.0	0	0.0	3,359	55.7	6,032	100.0	99,071	4,822	0	0	1	1	0	0
90.1	358	9.9	0	0.0	0	0.0	791	21.9	3,614	100.0	43,065	2,140	0	0	0	0	0	0
0.0	2,892	100.0	0	0.0	0	0.0	0	0.0	2,892	100.0	19,389	0	0	0	0	0	0	0
82.5	595	17.5	0	0.0	0	0.0	2,826	83.1	3,402	100.0	47,038	2,793	0	0	1	0	0	1
100.0	0	0.0	0	0.0	0	0.0	3,320	100.0	3,320	100.0	50,189	3,320	0	0	0	0	0	0
37.5	6,973	62.5	0	0.0	0	0.0	1,082	9.7	11,150	100.0	152,457	3,383	0	0	0	0	0	0
79.1	5,023	20.9	0	0.0	0	0.0	15,159	63.0	24,049	100.0	447,449	1,322	0	0	0	0	0	0
96.6	256	3.4	0	0.0	0	0.0	4,071	54.6	7,462	100.0	127,623	775	0	0	0	0	0	0
100.0	0	0.0	0	0.0	0	0.0	3,868	78.0	4,957	100.0	62,308	263	0	0	1	0	0	1
95.3	189	4.7	0	0.0	0	0.0	14	0.3	4,011	100.0	58,360	1,606	0	0	0	0	0	0
89.2	622	10.8	0	0.0	0	0.0	3,546	61.6	5,758	100.0	93,810	3,390	0	0	1	0	0	1
100.0	0	0.0	0	0.0	0	0.0	3,247	58.6	5,543	100.0	82,398	2,582	0	0	0	0	0	0
55.3	6,518	44.7	0	0.0	0	0.0	1,031	7.1	14,577	100.0	232,753	246	0	0	0	0	0	0
43.8	1,567	56.2	0	0.0	0	0.0	976	35.0	2,789	100.0	42,711	0	0	0	0	0	0	0
69.2	3,225	30.8	0	0.0	0	0.0	386	3.7	10,476	100.0	152,285	108	0	0	0	0	0	0
93.4	827	6.6	0	0.0	0	0.0	2,752	21.9	12,587	100.0	146,133	2,594	0	0	1	0	0	1
39.9	5,458	60.1	0	0.0	0	0.0	2,539	28.0	9,083	100.0	101,968	1,391	0	0	0	0	0	0
47.8	4,077	52.2	0	0.0	0	0.0	3,917	50.1	7,814	100.0	98,609	1,576	0	0	0	0	0	0
59.7	2,359	40.3	0	0.0	0	0.0	542	9.3	5,849	100.0	54,625	0	0	0	0	0	0	0
89.2	1,204	10.8	0	0.0	0	0.0	10,773	96.2	11,195	100.0	185,302	3,953	0	0	0	0	0	0
62.3	4,778	37.7	0	0.0	0	0.0	4,641	36.6	12,680	100.0	163,513	0	0	0	0	0	0	0
85.4	2,568	14.6	0	0.0	0	0.0	11,683	66.4	17,586	100.0	225,774	5,575	0	0	1	0	0	1
42.4	2,642	57.6	0	0.0	0	0.0	468	10.2	4,589	100.0	46,246	361	0	0	1	0	0	1
95.0	327	5.0	0	0.0	0	0.0	1,821	27.6	6,606	100.0	99,386	2,243	0	0	0	0	0	0
95.1	224	4.9	0	0.0	0	0.0	671	14.6	4,593	100.0	59,669	1,188	0	0	1	0	0	1
58.4	5,135	41.6	0	0.0	0	0.0	5,217	42.3	12,341	100.0	154,881	327	0	0	0	0	0	0
100.0	0	0.0	0	0.0	0	0.0	5,343	100.0	5,343	100.0	80,035	4,990	0	0	2	2	0	0
100.0	0	0.0	0	0.0	0	0.0	4,031	35.3	11,407	100.0	132,726	6,337	0	0	0	0	0	0
100.0	0	0.0	0	0.0	0	0.0	7,862	100.0	7,862	100.0	184,255	1,876	0	0	0	0	0	0
83.5	995	16.5	0	0.0	0	0.0	3,782	62.6	6,042	100.0	72,109	502	0	0	0	0	0	0
77.3	895	22.7	0	0.0	0	0.0	3,054	77.3	3,949	100.0	50,868	129	0	0	0	0	0	0
100.0	0	0.0	0	0.0	0	0.0	3,588	90.9	3,949	100.0	47,539	1,117	0	0	1	0	0	1
99.2	81	0.8	0	0.0	0	0.0	5,393	54.6	9,881	100.0	131,918	1,850	0	0	0	0	0	0
86.9	726	13.1	0	0.0	0	0.0	428	7.7	5,538	100.0	60,744	315	0	0	0	0	0	0
100.0	0	0.0	0	0.0	0	0.0	8,154	71.5	11,409	100.0	226,715	9,288	0	0	1	1	0	0
96.6	152	3.4	0	0.0	0	0.0	1,788	40.1	4,455	100.0	71,470	1,373	0	0	0	0	0	0
54.5	680	45.5	0	0.0	0	0.0	47	3.1	1,494	100.0	13,951	112	0	0	1	0	1	0
67.5	1,351	32.5	0	0.0	0	0.0	0	0.0	4,154	100.0	69,306	0	0	0	1	0	0	1
77.8	1,769	22.2	0	0.0	0	0.0	5,504	69.2	7,955	100.0	131,174	2,822	0	0	0	0	0	0

コード	
5	一般県道

(3) 一般県道の

路線名	コード	総延長	重用延長	未供用延長	実延長	実延長の種類別内訳										実延長の改		
						道路		トンネル		踏切道		橋りょう				規格改良済		
						延長	個数	延長	個数	延長	個数	延長	個数	延長	個数	延長	%	延長
栗出菅谷線	3301	3,018	0	0	3,018	2,993	0	0	1	9	2	16	0	0	2,884	95.6	3,018	
柳渡戸常葉線	3302	8,685	0	0	8,685	8,589	0	0	0	0	8	96	0	0	4,694	54.0	6,582	
石沢荻田線	3303	14,933	1,972	0	12,961	12,879	0	0	0	0	7	82	0	0	1,656	12.8	1,862	
大橋五百川停車場線	3304	11,103	520	0	10,583	10,546	0	0	0	0	5	37	0	0	7,711	72.9	8,324	
木幡飯野線	3305	7,858	1,277	0	6,581	6,555	0	0	0	0	1	26	0	0	6,351	96.5	6,581	
大沢広表線	3306	5,190	1,181	0	4,009	3,940	0	0	0	0	3	69	0	0	4,009	100.0	4,009	
福島飯野線	3307	8,428	1,039	0	7,389	7,389	0	0	0	0	0	0	0	0	7,389	100.0	7,389	
山口渡利線	3308	6,074	0	0	6,074	5,889	0	0	0	0	2	185	0	0	1,030	17.0	2,005	
岡部渡利線	3309	5,384	59	0	5,325	5,291	0	0	0	0	4	34	0	0	3,323	62.4	4,816	
庭坂福島線	3310	7,536	0	0	7,536	7,412	0	0	1	10	3	114	0	0	3,248	43.1	7,536	
八島田笹木野停車場線	3311	459	0	0	459	459	0	0	0	0	0	0	0	0	0	0.0	95	
折戸笹谷線	3312	4,804	25	0	4,779	4,748	0	0	0	0	3	31	0	0	1,864	39.0	3,640	
中野梶町線	3313	2,095	33	0	2,062	2,062	0	0	0	0	0	0	0	0	2,062	100.0	2,062	
東湯野寺屋敷線	3314	1,609	0	0	1,609	1,441	0	0	0	0	3	168	0	0	1,063	66.1	1,609	
白石月館線	3315	12,460	4,365	0	8,095	8,080	0	0	0	0	3	15	0	0	544	6.7	2,404	
広畑月館線	3316	6,833	738	0	6,095	6,040	0	0	0	0	7	55	0	0	2,817	46.2	3,189	
山口保原線	3317	9,780	0	0	9,780	9,723	0	0	0	0	4	57	0	0	5,764	58.9	6,091	
上小国下川原線	3318	6,268	184	0	6,084	6,030	0	0	0	0	5	54	0	0	1,978	32.5	2,516	
穴原十綱線	3319	2,404	42	0	2,362	2,251	0	0	0	0	4	111	0	0	1,408	59.6	2,147	
五十沢国見線	3320	5,457	0	0	5,457	5,409	0	0	0	0	4	48	0	0	82	1.5	5,360	
大枝貝田線	3321	3,304	0	0	3,304	3,299	0	0	0	0	1	5	0	0	2,850	86.3	3,304	
壺楊本町線	3322	8,685	805	0	7,880	7,643	0	0	1	10	8	227	0	0	7,555	95.9	7,555	
野老沢川桁停車場線	3323	9,602	1,674	0	7,928	7,897	0	0	0	0	3	31	0	0	6,832	86.2	7,691	
猪苗代スキー場線	3324	1,839	0	0	1,839	1,833	0	0	0	0	1	6	0	0	1,665	90.5	1,839	
湯川大町線	3325	19,092	168	0	18,924	17,942	3	289	0	0	20	693	0	0	7,103	37.5	10,180	
浜崎高野会津若松線	3326	11,405	81	0	11,324	11,065	0	0	1	9	2	250	0	0	9,012	79.6	10,702	
広田停車場線	3327	911	171	0	740	740	0	0	0	0	0	0	0	0	0	0.0	0	
中沢西若松停車場線	3328	3,662	357	0	3,305	3,150	0	0	0	0	3	155	0	0	233	7.0	489	
湯野上会津高田線	3329	21,154	531	0	20,623	20,459	0	0	0	0	10	164	0	0	9,551	46.3	9,983	
大内会津高田線	3330	19,588	33	0	19,555	19,323	0	0	0	0	6	232	0	0	7,065	36.1	7,065	
熊の目浜崎線	3331	3,392	0	0	3,392	3,319	0	0	0	0	1	73	0	0	2,757	81.3	3,293	
熊倉塩川線	3332	5,208	0	0	5,208	5,208	0	0	0	0	0	0	0	0	5,208	100.0	5,208	
日中喜多方線	3333	11,299	411	0	10,888	10,714	0	0	0	0	5	174	0	0	7,035	64.6	8,382	
熱塩温泉追分線	3334	563	0	0	563	527	0	0	0	0	1	36	0	0	0	0.0	174	
大平喜多方線	3335	10,578	0	0	10,578	10,410	0	0	0	0	11	168	0	0	6,872	65.0	7,098	
熱塩加納会津坂下線	3336	19,498	2,682	0	16,816	16,737	0	0	1	8	5	71	0	0	10,172	60.5	10,694	
喜多方河東線	3337	15,475	24	0	15,451	15,185	0	0	1	13	19	253	0	0	8,597	55.6	9,016	
上郷下野尻線	3338	14,624	0	0	14,624	14,264	0	0	1	9	6	351	0	0	6,086	41.6	6,825	
大久保野沢停車場線	3339	5,603	353	0	5,250	5,139	0	0	0	0	2	111	0	0	5,106	97.3	5,106	
上郷舟渡線	3340	5,515	39	0	5,476	4,938	1	211	0	0	4	327	0	0	4,925	89.9	5,433	

路線別道路現況

単位(m、㎡、%) 令和7年4月1日現在

良済・未改良別内訳					実延長の路面種別内訳						道路敷 面積	歩道等 設置延長	立体横断 施設		鉄道との交差数			
を含む	未改良				砂利道		舗装済道						橋	地下 歩道	立体		平面 踏切	
	%	延長	%	延長	%	延長	%	延長	%	延長					%	オー バー		アン ダー
100.0	0	0.0	0	0.0	0	0.0	22	0.7	3,018	100.0	37,074	434	0	0	1	0	0	1
75.8	2,103	24.2	0	0.0	0	0.0	753	8.7	8,685	100.0	123,841	36	0	0	0	0	0	0
14.4	11,099	85.6	0	0.0	0	0.0	1,287	9.9	12,961	100.0	134,691	114	0	0	0	0	0	0
78.7	2,259	21.3	0	0.0	0	0.0	8,595	81.2	10,583	100.0	139,255	3,353	0	0	0	0	0	0
100.0	0	0.0	0	0.0	0	0.0	6,581	100.0	6,581	100.0	166,929	2,547	0	0	0	0	0	0
100.0	0	0.0	0	0.0	0	0.0	4,009	100.0	4,009	100.0	117,474	3,967	0	0	0	0	0	0
100.0	0	0.0	0	0.0	0	0.0	7,389	100.0	7,389	100.0	112,235	1,335	0	0	0	0	0	0
33.0	4,069	67.0	0	0.0	0	0.0	3,095	51.0	6,074	100.0	66,018	0	0	0	0	0	0	0
90.4	509	9.6	0	0.0	0	0.0	4,294	80.6	5,325	100.0	74,015	3,750	0	0	0	0	0	0
100.0	0	0.0	0	0.0	0	0.0	7,536	100.0	7,536	100.0	98,786	3,074	0	0	6	1	4	1
20.7	364	79.3	0	0.0	0	0.0	118	25.7	459	100.0	2,998	0	0	0	0	0	0	0
76.2	1,139	23.8	0	0.0	0	0.0	3,681	77.0	4,779	100.0	46,110	2,880	0	0	0	0	0	0
100.0	0	0.0	0	0.0	0	0.0	2,062	100.0	2,062	100.0	29,653	2,062	0	0	0	0	0	0
100.0	0	0.0	0	0.0	0	0.0	1,609	100.0	1,609	100.0	17,955	428	0	0	0	0	0	0
29.7	5,691	70.3	0	0.0	0	0.0	159	2.0	8,095	100.0	103,586	151	0	0	0	0	0	0
52.3	2,906	47.7	0	0.0	1,186	19.5	1,087	17.8	4,909	80.5	81,987	0	0	0	0	0	0	0
62.3	3,689	37.7	0	0.0	0	0.0	6,439	65.8	9,780	100.0	157,254	3,887	0	0	0	0	0	0
41.4	3,568	58.6	647	10.6	693	11.4	2,451	40.3	5,391	88.6	67,856	108	0	0	0	0	0	0
90.9	215	9.1	0	0.0	0	0.0	2,362	100.0	2,362	100.0	23,253	0	0	0	0	0	0	0
98.2	97	1.8	0	0.0	0	0.0	5,360	98.2	5,457	100.0	55,170	957	0	0	0	0	0	0
100.0	0	0.0	0	0.0	0	0.0	3,304	100.0	3,304	100.0	37,697	0	0	0	0	0	0	0
95.9	325	4.1	0	0.0	0	0.0	6,196	78.6	7,880	100.0	148,866	6,155	0	0	1	0	0	1
97.0	237	3.0	0	0.0	0	0.0	2,861	36.1	7,928	100.0	112,205	1,969	0	0	0	0	0	0
100.0	0	0.0	0	0.0	0	0.0	558	30.3	1,839	100.0	21,779	0	0	0	0	0	0	0
53.8	8,744	46.2	0	0.0	2,830	15.0	10,234	54.1	16,094	85.0	294,236	3,873	0	0	0	0	0	0
94.5	622	5.5	0	0.0	0	0.0	10,713	94.6	11,324	100.0	188,567	10,008	0	0	1	0	0	1
0.0	740	100.0	0	0.0	0	0.0	0	0.0	740	100.0	5,148	0	0	0	0	0	0	0
14.8	2,816	85.2	0	0.0	0	0.0	735	22.2	3,305	100.0	29,457	646	0	0	0	0	0	0
48.4	10,640	51.6	4,985	24.2	5,442	26.4	5,959	28.9	15,181	73.6	219,381	2,761	0	0	0	0	0	0
36.1	12,490	63.9	6,535	33.4	6,535	33.4	6,625	33.9	13,020	66.6	232,197	1,560	0	0	0	0	0	0
97.1	99	2.9	0	0.0	0	0.0	3,014	88.9	3,392	100.0	37,072	2,921	0	0	0	0	0	0
100.0	0	0.0	0	0.0	0	0.0	1,232	23.7	5,208	100.0	75,425	3,637	0	0	0	0	0	0
77.0	2,506	23.0	0	0.0	454	4.2	6,472	59.4	10,434	95.8	116,934	6,124	0	0	0	0	0	0
30.9	389	69.1	0	0.0	0	0.0	0	0.0	563	100.0	4,028	0	0	0	0	0	0	0
67.1	3,480	32.9	0	0.0	159	1.5	2,662	25.2	10,419	98.5	150,741	4,425	0	0	0	0	0	0
63.6	6,122	36.4	0	0.0	0	0.0	6,525	38.8	16,816	100.0	201,567	7,797	0	0	1	0	0	1
58.4	6,435	41.6	0	0.0	0	0.0	9,145	59.2	15,451	100.0	204,912	6,318	0	0	1	0	0	1
46.7	7,799	53.3	0	0.0	0	0.0	6,317	43.2	14,624	100.0	179,454	0	0	0	1	0	0	1
97.3	144	2.7	0	0.0	0	0.0	5,106	97.3	5,250	100.0	86,227	755	0	0	0	0	0	0
99.2	43	0.8	0	0.0	0	0.0	5,476	100.0	5,476	100.0	102,836	2,125	0	0	0	0	0	0

コード	
5	一般県道

(3) 一般県道の

路線名	コード	総延長	重用延長	未供用延長	実延長	実延長の種類別内訳										実延長の改		
						道路		トンネル		踏切道		橋りょう				規格改良済		
						延長	個数	延長	個数	延長	個数	延長	個数	延長	個数	延長	%	延長
別舟渡線	3341	8,595	198	0	8,397	8,200	0	0	0	0	2	197	0	0	2,641	31.5	2,641	
藤小椿線	3342	5,104	0	0	5,104	5,094	0	0	0	0	2	10	0	0	334	6.5	334	
飯谷大巻線	3343	8,010	0	0	8,010	7,995	0	0	0	0	2	15	0	0	776	9.7	1,777	
名入西方停車場線	3344	248	0	0	248	237	0	0	1	11	0	0	0	0	0	0.0	81	
郷戸滝谷停車場線	3345	144	0	0	144	144	0	0	0	0	0	0	0	0	0	0.0	0	
戸赤栄富線	3346	11,242	0	0	11,242	10,938	0	0	0	0	16	304	0	0	8,114	72.2	8,893	
高隣田島線	3347	20,504	32	0	20,472	20,045	0	0	1	10	18	417	0	0	12,064	58.9	12,867	
落合豊成線	3348	425	0	0	425	276	0	0	0	0	1	149	0	0	425	100.0	425	
向山会津長野野停車場線	3349	1,287	455	0	832	646	0	0	0	0	1	186	0	0	708	85.1	832	
栗山館岩線	3350	20,616	0	0	20,616	20,355	0	0	0	0	20	261	0	0	2,966	14.4	3,612	
大倉大橋浜野線	3351	24,389	0	0	24,389	24,130	0	0	0	0	35	259	0	0	15,166	62.2	16,299	
布沢横田線	3352	12,896	0	0	12,896	12,748	0	0	0	0	15	148	0	0	3,721	28.9	3,721	
国見福島線	3353	11,323	464	0	10,859	10,599	0	0	0	0	9	260	0	0	5,580	51.4	8,767	
安達太良山線	3354	12,518	13	0	12,505	12,394	0	0	0	0	7	111	0	0	7,600	60.8	7,661	
須賀川二本松線	3355	41,616	4,480	0	37,136	36,300	0	0	4	72	28	764	0	0	23,779	64.0	34,621	
広野停車場線	3356	858	0	0	858	854	0	0	0	0	1	4	0	0	0	0.0	749	
岩根日和田線	3357	6,620	513	0	6,107	5,923	0	0	0	0	3	184	0	0	5,438	89.0	5,807	
川前停車場上三坂線	3358	16,864	4,215	0	12,649	12,585	0	0	0	0	2	64	0	0	9,674	76.5	9,783	
神俣停車場川前線	3359	22,750	2,402	0	20,348	20,263	0	0	1	8	9	77	0	0	10,419	51.2	14,793	
小林館の川線	3360	13,776	340	0	13,436	13,190	0	0	0	0	14	246	0	0	7,935	59.1	7,935	
奥川新郷線	3361	5,794	0	0	5,794	5,754	0	0	0	0	2	40	0	0	3,303	57.0	5,697	
南福島停車場線	3362	10,350	247	0	10,103	10,088	0	0	0	0	5	15	0	0	9,822	97.2	10,103	
八茎四倉線	3363	15,978	4,968	0	11,010	10,939	0	0	0	0	6	71	0	0	4,316	39.2	7,031	
上移常葉線	3364	10,875	0	0	10,875	10,821	0	0	0	0	9	54	0	0	1,947	17.9	1,947	
赤留塔寺線	3365	12,936	13	0	12,923	12,857	0	0	0	0	10	66	0	0	8,121	62.8	9,766	
滝谷檜原線	3366	1,311	0	0	1,311	1,311	0	0	0	0	0	0	0	0	27	2.1	27	
新郷萩野停車場線	3367	12,138	0	0	12,138	12,079	0	0	0	0	7	59	0	0	1,603	13.2	1,728	
馬場平杉田線	3368	7,249	0	0	7,249	7,214	0	0	0	0	2	35	0	0	3,979	54.9	3,979	
黒磯田島線	3369	19,742	0	0	19,742	19,444	0	0	0	0	14	298	0	0	2,214	11.2	3,984	
上野尻停車場線	3370	1,131	0	0	1,131	1,131	0	0	0	0	0	0	0	0	1,131	100.0	1,131	
湯の岳別所線	3371	9,377	0	0	9,377	9,359	0	0	0	0	3	18	0	0	9,377	100.0	9,377	
須賀川二本松自転車道線	3372	32,064	232	1,923	29,909	29,520	0	0	0	0	9	389	0	0	0	0.0	29,909	
東山温泉線	3374	15,326	0	0	15,326	15,323	0	0	0	0	1	3	0	0	3,959	25.8	4,180	
松川浦港線	3375	375	0	0	375	375	0	0	0	0	0	0	0	0	375	100.0	375	
湖南湊線	3376	20,489	11	2,500	17,978	17,822	0	0	0	0	9	156	0	0	1,751	9.7	1,777	
八溝山線	3377	13,678	0	0	13,678	13,597	0	0	0	0	11	81	0	0	88	0.6	136	
高久鹿島線	3378	3,966	0	0	3,966	3,926	0	0	0	0	2	40	0	0	3,966	100.0	3,966	
矢祭棚倉自転車道線	3379	21,995	125	0	21,870	21,207	0	0	0	0	19	663	0	0	0	0.0	21,719	
岳温泉大玉線	3380	19,720	3,977	0	15,743	15,677	0	0	0	0	8	66	0	0	1,361	8.6	1,382	

路線別道路現況

単位(m、㎡、%) 令和7年4月1日現在

良済・未改良別内訳					実延長の路面種別内訳						道路敷 面積	歩道等 設置延長	立体横断 施設		鉄道との交差数			
を含む	未改良		自動車交通不能	砂利道		舗装済道				歩道 橋			地下 歩道	立体		平面 踏切		
	%	延長		%	延長	%	延長	%	延長					%	オー バー		アン ダー	
31.5	5,756	68.5	3,590	42.8	3,626	43.2	1,254	14.9	4,771	56.8	99,763	1,066	0	0	0	0	0	0
6.5	4,770	93.5	0	0.0	0	0.0	365	7.2	5,104	100.0	56,936	0	0	0	0	0	0	0
22.2	6,233	77.8	0	0.0	0	0.0	787	9.8	8,010	100.0	94,554	0	0	0	0	0	0	0
32.7	167	67.3	0	0.0	7	2.8	0	0.0	241	97.2	1,996	0	0	0	1	0	0	1
0.0	144	100.0	0	0.0	0	0.0	0	0.0	144	100.0	849	0	0	0	0	0	0	0
79.1	2,349	20.9	0	0.0	0	0.0	4,030	35.8	11,242	100.0	186,537	3,138	0	0	0	0	0	0
62.9	7,605	37.1	0	0.0	0	0.0	9,149	44.7	20,472	100.0	286,468	8,425	0	0	2	1	0	1
100.0	0	0.0	0	0.0	0	0.0	425	100.0	425	100.0	8,668	425	0	0	0	0	0	0
100.0	0	0.0	0	0.0	0	0.0	708	85.1	832	100.0	13,524	708	0	0	0	0	0	0
17.5	17,004	82.5	0	0.0	13,477	65.4	2,308	11.2	7,139	34.6	287,050	606	0	0	0	0	0	0
66.8	8,090	33.2	0	0.0	2	0.0	2,036	8.3	24,387	100.0	270,116	994	0	0	0	0	0	0
28.9	9,175	71.1	0	0.0	0	0.0	3,792	29.4	12,896	100.0	198,622	1,082	0	0	0	0	0	0
80.7	2,092	19.3	0	0.0	0	0.0	10,785	99.3	10,859	100.0	106,027	4,879	0	0	2	2	0	0
61.3	4,844	38.7	0	0.0	0	0.0	1,273	10.2	12,505	100.0	134,575	2,039	0	0	0	0	0	0
93.2	2,515	6.8	0	0.0	0	0.0	23,135	62.3	37,136	100.0	475,585	25,348	1	0	7	2	1	4
87.3	109	12.7	0	0.0	0	0.0	749	87.3	858	100.0	6,361	13	0	0	0	0	0	0
95.1	300	4.9	0	0.0	0	0.0	3,573	58.5	6,107	100.0	78,340	1,568	0	0	0	0	0	0
77.3	2,866	22.7	0	0.0	0	0.0	9,738	77.0	12,649	100.0	211,157	413	0	0	0	0	0	0
72.7	5,555	27.3	0	0.0	0	0.0	2,786	13.7	20,348	100.0	304,102	1,970	0	0	2	0	0	2
59.1	5,501	40.9	0	0.0	1,277	9.5	7,183	53.5	12,159	90.5	170,093	648	0	0	0	0	0	0
98.3	97	1.7	0	0.0	0	0.0	1,307	22.6	5,794	100.0	115,005	0	0	0	0	0	0	0
100.0	0	0.0	0	0.0	0	0.0	10,103	100.0	10,103	100.0	140,620	6,578	0	0	1	0	1	0
63.9	3,979	36.1	0	0.0	2,012	18.3	7,058	64.1	8,998	81.7	129,733	1,569	0	0	0	0	0	0
17.9	8,928	82.1	0	0.0	0	0.0	1,947	17.9	10,875	100.0	104,000	427	0	0	0	0	0	0
75.6	3,157	24.4	0	0.0	0	0.0	8,120	62.8	12,923	100.0	161,113	2,355	0	0	1	1	0	0
2.1	1,284	97.9	0	0.0	0	0.0	27	2.1	1,311	100.0	14,965	0	0	0	0	0	0	0
14.2	10,410	85.8	0	0.0	0	0.0	10,552	86.9	12,138	100.0	140,445	120	0	0	1	0	1	0
54.9	3,270	45.1	0	0.0	0	0.0	4,053	55.9	7,249	100.0	89,115	1,827	0	1	0	0	0	0
20.2	15,758	79.8	0	0.0	12,064	61.1	1,365	6.9	7,678	38.9	254,097	0	0	0	0	0	0	0
100.0	0	0.0	0	0.0	0	0.0	1,131	100.0	1,131	100.0	11,991	0	0	0	0	0	0	0
100.0	0	0.0	0	0.0	0	0.0	9,377	100.0	9,377	100.0	225,352	816	0	0	0	0	0	0
100.0	0	0.0	0	0.0	0	0.0	1,056	3.5	29,909	100.0	154,643	0	0	0	2	0	2	0
27.3	11,146	72.7	0	0.0	0	0.0	3,959	25.8	15,326	100.0	295,360	661	0	0	0	0	0	0
100.0	0	0.0	0	0.0	0	0.0	375	100.0	375	100.0	3,901	375	0	0	0	0	0	0
9.9	16,201	90.1	217	1.2	3,875	21.6	2,737	15.2	14,103	78.4	208,999	1,767	0	0	0	0	0	0
1.0	13,542	99.0	0	0.0	2,569	18.8	75	0.5	11,109	81.2	163,601	0	0	0	0	0	0	0
100.0	0	0.0	0	0.0	0	0.0	3,966	100.0	3,966	100.0	148,536	3,966	3	0	0	0	0	0
99.3	151	0.7	0	0.0	0	0.0	94	0.4	21,870	100.0	205,357	0	0	0	1	0	1	0
8.8	14,361	91.2	0	0.0	9,991	63.5	1,439	9.1	5,752	36.5	186,909	1,100	0	0	0	0	0	0

コード	
5	一般県道

(3) 一般県道の

路線名	コード	総延長	重用延長	未供用延長	実延長	実延長の種類別内訳										実延長の改規格改良済		
						道路		トンネル		踏切道		橋りょう				5.5m以上のみ		5.5m未満
						延長	個数	延長	個数	延長	個数	延長	個数	延長	個数	延長	%	延長
あぶくま洞都路線	3381	28,624	4,686	0	23,938	23,865	0	0	0	0	9	73	0	0	3,207	13.4	4,663	
豊間四倉線	3382	14,683	0	0	14,683	14,092	0	0	0	0	6	591	0	0	14,683	100.0	14,683	
熱塩加納山都西会津線	3383	43,040	697	0	42,343	41,794	0	0	0	0	37	549	0	0	6,154	14.5	10,502	
徳沢宝坂線	3384	1,861	0	0	1,861	1,834	0	0	0	0	1	27	0	0	1,836	98.7	1,836	
一ノ木藤沢線	3385	5,689	0	0	5,689	5,678	0	0	0	0	2	11	0	0	5,689	100.0	5,689	
岳温泉線	3386	5,642	0	0	5,642	5,631	0	0	0	0	1	11	0	0	2,251	39.9	2,251	
飯坂保原線	3387	16,794	3,770	0	13,024	12,495	0	0	0	0	14	529	0	0	13,024	100.0	13,024	
白坂関辺線	3388	9,658	0	0	9,658	9,636	0	0	0	0	3	22	0	0	5,092	52.7	9,448	
相馬港線	3389	1,101	0	0	1,101	1,101	0	0	0	0	0	0	0	0	1,101	100.0	1,101	
才鉢前山線	3390	15,599	566	0	15,033	14,936	0	0	0	0	8	97	0	0	1,000	6.7	1,000	
広野小高線	3391	52,760	7,607	0	45,153	43,883	0	0	1	15	34	1,255	0	0	32,496	72.0	42,566	
会津若松熱塩温泉自転車道線	3392	39,605	3,674	0	35,931	35,738	0	0	0	0	6	132	0	0	0	0.0	32,859	
上北迫下北迫線	3393	2,730	64	0	2,666	2,614	0	0	0	0	1	52	0	0	2,659	99.7	2,659	
相馬新地線	3394	9,080	73	0	9,007	8,612	0	0	0	0	46	395	0	0	9,007	100.0	9,007	
四倉久之浜線	3395	4,960	0	0	4,960	4,492	3	374	0	0	7	94	0	0	4,960	100.0	4,960	
神俣停車場小野線	3396	4,916	229	0	4,687	4,664	0	0	0	0	3	23	0	0	4,687	100.0	4,687	
一般県道計		2,548,168	215,910	4,423	2,327,774	2,287,622	17	3,906	52	583	1,597	35,663	0	0	1,260,831	54.2	1,596,384	
県管理道路合計		6,369,249	629,209	15,223	5,724,815	5,514,389	172	90,822	84	891	4,427	118,713	0	0	4,060,929	70.9	4,585,515	

路線別道路現況

単位(m、㎡、%) 令和7年4月1日現在

良済・未改良別内訳					実延長の路面種別内訳						道路敷 面積	歩道等 設置延長	立体横断 施設		鉄道との交差数				
を含む	未改良		自動車交通不能		砂利道		舗装済道						歩道 橋	地下 歩道	立体		平面 踏切		
	%	延長	%	延長	%	延長	%	延長	%	延長					%	オー バー		アン ダー	
	19.5	19,275	80.5	0	0.0	1,848	7.7	3,641	15.2	22,090	92.3	326,171	1,893	0	0	0	0	0	0
	100.0	0	0.0	0	0.0	0	0.0	7,216	49.1	14,683	100.0	236,778	7,563	0	0	0	0	0	0
	24.8	31,841	75.2	0	0.0	12,579	29.7	4,974	11.7	29,764	70.3	508,881	3,211	0	0	0	0	0	0
	98.7	25	1.3	0	0.0	0	0.0	1,534	82.4	1,861	100.0	53,632	216	0	0	0	0	0	0
	100.0	0	0.0	0	0.0	0	0.0	3,339	58.7	5,689	100.0	116,306	764	0	0	0	0	0	0
	39.9	3,391	60.1	0	0.0	0	0.0	1,025	18.2	5,642	100.0	72,278	0	0	0	0	0	0	0
	100.0	0	0.0	0	0.0	0	0.0	13,024	100.0	13,024	100.0	265,716	11,995	0	0	1	0	1	0
	97.8	210	2.2	0	0.0	0	0.0	179	1.9	9,658	100.0	123,179	48	0	0	0	0	0	0
	100.0	0	0.0	0	0.0	0	0.0	1,101	100.0	1,101	100.0	32,303	1,099	0	0	0	0	0	0
	6.7	14,033	93.3	0	0.0	1,400	9.3	1,252	8.3	13,633	90.7	204,864	157	0	0	0	0	0	0
	94.3	2,587	5.7	0	0.0	373	0.8	28,321	62.7	44,780	99.2	978,852	27,807	0	0	3	2	0	1
	91.6	3,011	8.4	0	0.0	5	0.0	1,889	5.3	35,865	100.0	243,009	101	0	0	3	2	1	0
	99.7	7	0.3	0	0.0	0	0.0	2,659	99.7	2,666	100.0	116,270	1,761	0	0	0	0	0	0
	100.0	0	0.0	0	0.0	0	0.0	9,001	99.9	9,007	100.0	265,715	8,652	0	0	0	0	0	0
	100.0	0	0.0	0	0.0	0	0.0	4,960	100.0	4,960	100.0	95,488	4,674	3	0	0	0	0	0
	100.0	0	0.0	0	0.0	0	0.0	366	7.8	4,687	100.0	84,562	414	0	0	0	0	0	0
	68.6	731,390	31.4	37,719	1.6	126,760	5.4	1,038,477	44.6	2,201,014	94.6	32,591,903	627,429	13	3	116	37	25	54
	80.1	1,139,300	19.9	67,520	1.2	176,110	3.1	3,614,598	63.1	5,548,705	96.9	95,125,697	2,050,843	76	50	260	102	72	86

3 事務所別・道路種別

コード	事務所
01	県北

路線名	コード	総延長	重用延長	未供用延長	実延長	実延長の種類別内訳										実延長の改		
						道路		トンネル		踏切道		橋りょう				規格改良済		
												木橋		5.5m以上のみ		5.5m未満		
						延長	個数	延長	個数	延長	個数	延長	個数	延長	個数	延長	%	延長
一般国道114号	0114	42,463	0	0	42,463	39,084	6	2,590	0	0	26	789	0	0	42,350	99.7	42463	
一般国道115号	0115	43,746	3,693	0	40,053	33,218	4	4,801	0	0	29	2,034	0	0	39,074	97.6	39074	
一般国道349号	0349	12,588	87	0	12,501	11,319	2	989	0	0	8	193	0	0	12,501	100.0	12501	
一般国道399号	0399	31,655	0	0	31,655	28,131	3	809	0	0	33	2,715	0	0	20,476	64.7	21248	
一般国道459号	0459	8,538	4,936	0	3,602	3,602	0	0	0	0	0	0	0	0	3,210	89.1	3602	
国道計		138,990	8,716	0	130,274	115,354	15	9,189	0	0	96	5,731	0	0	117,611	90.3	118888	
福島飯坂線	1003	10,082	139	0	9,943	9,633	0	0	0	0	13	310	0	0	9,899	99.6	9943	
福島保原線	1004	3,425	0	0	3,425	3,400	0	0	0	0	2	25	0	0	3,425	100.0	3425	
上名倉飯坂伊達線	1005	20,742	5,033	0	15,709	15,097	0	0	0	0	30	612	0	0	14,586	92.9	15709	
原町川俣線	1012	5,082	0	0	5,082	5,056	0	0	0	0	3	26	0	0	5,082	100.0	5082	
本宮土湯温泉線	1030	8,476	1,240	0	7,236	7,236	0	0	0	0	0	0	0	0	419	5.8	679	
川俣安達線	1039	9,337	0	0	9,337	8,993	0	0	0	0	10	344	0	0	6,761	72.4	7710	
飯野三春石川線	1040	7,069	763	0	6,306	6,256	0	0	0	0	4	50	0	0	5,348	84.8	5354	
霊山松川線	1051	11,560	34	0	11,526	11,376	0	0	0	0	9	150	0	0	5,628	48.8	6106	
土湯温泉線	1052	18,919	1,335	0	17,584	17,348	0	0	0	0	11	236	0	0	11,712	66.6	13653	
原町二本松線	1062	6,460	1,761	0	4,699	4,684	0	0	0	0	2	15	0	0	3,919	83.4	4031	
福島吾妻裏磐梯線	1070	45,161	140	0	45,021	44,103	0	0	0	0	14	918	0	0	24,190	53.7	45021	
主要地方道計		146,313	10,445	0	135,868	133,182	0	0	0	0	98	2,686	0	0	90,969	67.0	116713	
福島安達線	3114	5,549	980	0	4,569	4,545	0	0	0	0	4	24	0	0	4,569	100.0	4569	
二本松川俣線	3117	4,967	0	0	4,967	4,943	0	0	0	0	2	24	0	0	2,385	48.0	2709	
飯坂桑折線	3124	2,059	504	0	1,555	1,541	0	0	0	0	2	14	0	0	227	14.6	227	
福島微温湯線	3126	17,782	477	0	17,305	16,935	0	0	0	0	8	370	0	0	8,753	50.6	9317	
松川渋川線	3147	493	0	0	493	493	0	0	0	0	0	0	0	0	292	59.2	292	
水原福島線	3148	13,610	884	0	12,726	12,456	0	0	0	0	11	270	0	0	10,482	82.4	12726	
飯坂瀬ノ上線	3155	4,538	0	0	4,538	4,510	0	0	2	18	3	10	0	0	2,592	57.1	3013	
松川停車場戸ノ内線	3192	2,260	46	0	2,214	2,166	0	0	0	0	1	48	0	0	1,619	73.1	1619	
金谷川停車場線	3193	1,232	0	0	1,232	1,224	0	0	0	0	2	8	0	0	1,232	100.0	1232	
金谷川停車場石内線	3194	3,063	0	0	3,063	2,946	0	0	0	0	2	117	0	0	1,191	38.9	1732	
東福島停車場線	3197	1,117	0	0	1,117	1,113	0	0	0	0	1	4	0	0	51	4.6	1117	
庭坂停車場線	3198	444	0	0	444	444	0	0	0	0	0	0	0	0	53	11.9	444	
月舘川俣線	3269	2,776	0	0	2,776	2,753	0	0	0	0	3	23	0	0	2,258	81.3	2520	
木幡飯野線	3305	1,434	0	0	1,434	1,434	0	0	0	0	0	0	0	0	1,204	84.0	1434	
大沢広表線	3306	5,190	1,181	0	4,009	3,940	0	0	0	0	3	69	0	0	4,009	100.0	4009	
福島飯野線	3307	8,428	1,039	0	7,389	7,389	0	0	0	0	0	0	0	0	7,389	100.0	7389	
山口渡利線	3308	6,074	0	0	6,074	5,889	0	0	0	0	2	185	0	0	1,030	17.0	2005	

・ 路線別道路現況

単位(m、㎡、%) 令和7年4月1日現在

良済・未改良別内訳					実延長の路面種別内訳						道路敷 面積	歩道等 設置延長	立体横断 施設		鉄道との交差数			
を含む	未改良		自動車交通不能		砂利道		舗装済道						歩道	地下 歩道	立体		平面 (踏切)	
	%	延長	%	延長	%	延長	%	延長	%	延長					%	橋		踏切
100.0	0	0.0	0	0.0	0	0.0	42,463	100.0	42,463	100.0	1,045,774	34,898	0	0	0	0	0	0
97.6	979	2.4	0	0.0	0	0.0	39,074	97.6	40,053	100.0	990,929	20,515	2	6	1	1	0	0
100.0	0	0.0	0	0.0	0	0.0	12,477	99.8	12,501	100.0	295,529	12,479	0	0	0	0	0	0
67.1	10,407	32.9	0	0.0	1,941	6.1	21,687	68.5	29,714	93.9	659,207	14,134	0	2	0	0	0	0
100.0	0	0.0	0	0.0	0	0.0	1,945	54.0	3,602	100.0	90,617	160	0	0	0	0	0	0
91.3	11,386	8.7	0	0.0	1,941	1.5	117,646	90.3	128,333	98.5	3,082,056	82,186	2	8	1	1	0	0
100.0	0	0.0	0	0.0	0	0.0	9,943	100.0	9,943	100.0	121,150	8,715	5	4	4	0	4	0
100.0	0	0.0	0	0.0	0	0.0	3,425	100.0	3,425	100.0	48,358	3,326	0	0	0	0	0	0
100.0	0	0.0	0	0.0	0	0.0	7,756	49.4	15,709	100.0	300,681	12,007	0	0	2	2	0	0
100.0	0	0.0	0	0.0	0	0.0	4,741	93.3	5,082	100.0	101,888	1,765	0	0	0	0	0	0
9.4	6,557	90.6	0	0.0	0	0.0	456	6.3	7,236	100.0	109,426	0	0	0	0	0	0	0
82.6	1,627	17.4	0	0.0	0	0.0	6,612	70.8	9,337	100.0	170,923	5,203	0	0	0	0	0	0
84.9	952	15.1	0	0.0	0	0.0	5,354	84.9	6,306	100.0	104,907	3,020	0	0	0	0	0	0
53.0	5,420	47.0	0	0.0	0	0.0	5,842	50.7	11,526	100.0	166,677	2,436	0	0	0	0	0	0
77.6	3,931	22.4	0	0.0	0	0.0	10,371	59.0	17,584	100.0	242,428	4,077	1	0	0	0	0	0
85.8	668	14.2	0	0.0	0	0.0	4,122	87.7	4,699	100.0	77,009	0	0	0	0	0	0	0
100.0	0	0.0	0	0.0	0	0.0	45,021	100.0	45,021	100.0	784,202	10,145	6	0	3	0	3	0
85.9	19,155	14.1	0	0.0	0	0.0	103,643	76.3	135,868	100.0	2,227,649	50,694	12	4	9	2	7	0
100.0	0	0.0	0	0.0	0	0.0	4,569	100.0	4,569	100.0	84,948	4,518	0	0	2	1	1	0
54.5	2,258	45.5	0	0.0	0	0.0	2,709	54.5	4,967	100.0	88,998	239	0	0	0	0	0	0
14.6	1,328	85.4	0	0.0	0	0.0	1,555	100.0	1,555	100.0	12,756	227	0	0	0	0	0	0
53.8	7,988	46.2	0	0.0	2,224	12.9	9,317	53.8	15,081	87.1	202,323	8,461	0	0	0	0	0	0
59.2	201	40.8	0	0.0	0	0.0	330	66.9	493	100.0	7,250	330	0	0	0	0	0	0
100.0	0	0.0	0	0.0	0	0.0	12,718	99.9	12,726	100.0	190,912	5,948	2	2	0	0	0	0
66.4	1,525	33.6	0	0.0	0	0.0	3,013	66.4	4,538	100.0	51,396	2,712	0	0	3	1	0	2
73.1	595	26.9	0	0.0	0	0.0	1,639	74.0	2,214	100.0	31,940	1,639	0	0	0	0	0	0
100.0	0	0.0	0	0.0	0	0.0	1,232	100.0	1,232	100.0	24,951	1,232	0	0	0	0	0	0
56.5	1,331	43.5	0	0.0	0	0.0	1,288	42.1	3,063	100.0	35,971	405	0	0	1	1	0	0
100.0	0	0.0	0	0.0	0	0.0	1,117	100.0	1,117	100.0	8,692	1,059	0	0	0	0	0	0
100.0	0	0.0	0	0.0	0	0.0	444	100.0	444	100.0	3,181	0	0	0	0	0	0	0
90.8	256	9.2	0	0.0	0	0.0	2,398	86.4	2,776	100.0	49,573	0	0	0	0	0	0	0
100.0	0	0.0	0	0.0	0	0.0	1,434	100.0	1,434	100.0	32,766	414	0	0	0	0	0	0
100.0	0	0.0	0	0.0	0	0.0	4,009	100.0	4,009	100.0	117,474	3,967	0	0	0	0	0	0
100.0	0	0.0	0	0.0	0	0.0	7,389	100.0	7,389	100.0	112,235	1,335	0	0	0	0	0	0
33.0	4,069	67.0	0	0.0	0	0.0	3,095	51.0	6,074	100.0	66,018	0	0	0	0	0	0	0

3 事務所別・道路種別

コード	事務所
01	県北

路線名 コード	総延長	重用延長	未供用延長	実延長	実延長の種類別内訳										実延長の改		
					道路		トンネル		踏切道		橋りょう				規格改良済		
											木橋		5.5m以上のみ		5.5m未満		
					延長	個数	延長	個数	延長	個数	延長	個数	延長	%	延長		
岡部渡利線	3309	5,384	59	0	5,325	5,291	0	0	0	0	4	34	0	0	3,323	62.4	4816
庭坂福島線	3310	7,536	0	0	7,536	7,412	0	0	1	10	3	114	0	0	3,248	43.1	7536
八島田笹木野停車場線	3311	459	0	0	459	459	0	0	0	0	0	0	0	0	0	0.0	95
折戸笹谷線	3312	4,804	25	0	4,779	4,748	0	0	0	0	3	31	0	0	1,864	39.0	3640
中野梶町線	3313	2,095	33	0	2,062	2,062	0	0	0	0	0	0	0	0	2,062	100.0	2062
東湯野寺屋敷線	3314	1,609	0	0	1,609	1,441	0	0	0	0	3	168	0	0	1,063	66.1	1609
山口保原線	3317	2,308	0	0	2,308	2,290	0	0	0	0	1	18	0	0	587	25.4	587
上小国下川原線	3318	2,747	184	0	2,563	2,535	0	0	0	0	3	28	0	0	314	12.3	548
穴原十綱線	3319	2,404	42	0	2,362	2,251	0	0	0	0	4	111	0	0	1,408	59.6	2147
国見福島線	3353	1,304	10	0	1,294	1,108	0	0	0	0	1	186	0	0	1,063	82.1	1063
南福島停車場線	3362	10,350	247	0	10,103	10,088	0	0	0	0	5	15	0	0	9,822	97.2	10103
飯坂保原線	3387	7,183	575	0	6,608	6,147	0	0	0	0	8	461	0	0	6,608	100.0	6608
一般県道計		129,199	6,286	0	122,913	120,553	0	0	3	28	79	2,332	0	0	80,698	65.7	97168
事務所合計		414,502	25,447	0	389,055	369,089	15	9,189	3	28	273	10,749	0	0	289,278	74.4	332769

・ 路線別道路現況

単位(m、㎡、%) 令和7年4月1日現在

良済・未改良別内訳					実延長の路面種別内訳						道路敷 面積	歩道等 設置延長	立体横断 施設		鉄道との交差数			
を含む	未改良				砂利道		舗装済道						歩道	地下 歩道	立体		平面 (踏切)	
	延長	%	延長	%	延長	%	簡舗を含まない		簡舗を含む						オーバー	アンダー		
%	延長	%	延長	%	延長	%	延長	%	延長	%	橋	歩道	バー	ダー				
90.4	509	9.6	0	0.0	0	0.0	4,294	80.6	5,325	100.0	74,015	3,750	0	0	0	0	0	
100.0	0	0.0	0	0.0	0	0.0	7,536	100.0	7,536	100.0	98,786	3,074	0	0	6	1	4	1
20.7	364	79.3	0	0.0	0	0.0	118	25.7	459	100.0	2,998	0	0	0	0	0	0	
76.2	1,139	23.8	0	0.0	0	0.0	3,681	77.0	4,779	100.0	46,110	2,880	0	0	0	0	0	
100.0	0	0.0	0	0.0	0	0.0	2,062	100.0	2,062	100.0	29,653	2,062	0	0	0	0	0	
100.0	0	0.0	0	0.0	0	0.0	1,609	100.0	1,609	100.0	17,955	428	0	0	0	0	0	
25.4	1,721	74.6	0	0.0	0	0.0	607	26.3	2,308	100.0	34,444	595	0	0	0	0	0	
21.4	2,015	78.6	299	11.7	299	11.7	490	19.1	2,264	88.3	23,642	108	0	0	0	0	0	
90.9	215	9.1	0	0.0	0	0.0	2,362	100.0	2,362	100.0	23,253	0	0	0	0	0	0	
82.1	231	17.9	0	0.0	0	0.0	1,294	100.0	1,294	100.0	13,162	1,113	0	0	0	0	0	
100.0	0	0.0	0	0.0	0	0.0	10,103	100.0	10,103	100.0	140,620	6,578	0	0	1	0	1	0
100.0	0	0.0	0	0.0	0	0.0	6,608	100.0	6,608	100.0	154,163	6,047	0	0	1	0	1	0
79.1	25,745	20.9	299	0.2	2,523	2.1	99,020	80.6	120,390	97.9	1,780,185	59,121	2	2	14	4	7	3
85.5	56,286	14.5	299	0.1	4,464	1.1	320,309	82.3	384,591	98.9	7,089,890	192,001	16	14	24	7	14	3

3 事務所別・道路種別

コード	事務所
02	保原

路線名 コード	総延長	重用延長	未供用延長	実延長	実延長の種類別内訳										実延長の改			
					道路		トンネル		踏切道		橋りょう				規格改良済			
					延長	個数	延長	個数	延長	個数	延長	個数	延長	個数	延長	5.5m以上のみ		
																木橋		
一般国道115号	0115	18,580	0	0	18,580	18,268	0	0	0	0	14	312	0	0	18,346	98.7	18346	
一般国道349号	0349	33,112	39	0	33,143	31,130	1	509	0	0	28	1,504	0	0	24,079	72.7	26066	
一般国道399号	0399	26,770	12,194	0	14,576	13,946	0	0	0	0	12	630	0	0	6,729	46.2	11413	
国 道 計		78,462	12,233	0	66,299	63,344	1	509	0	0	54	2,446	0	0	49,154	74.1	55825	
福島保原線	1004	4,224	0	0	4,224	4,220	0	0	0	0	1	4	0	0	4,088	96.8	4224	
上名倉飯坂伊達線	1005	1,363	1,363	0	0	0	0	0	0	0	0	0	0	0	0	0.0	0	
浪江国見線	1031	27,796	777	0	27,019	26,440	0	0	0	0	22	579	0	0	15,183	56.2	18260	
丸森霊山線	1045	12,969	2,240	0	10,729	10,594	0	0	0	0	8	135	0	0	5,953	55.5	7939	
白石国見線	1046	6,960	0	0	6,960	6,922	0	0	0	0	5	38	0	0	2,645	38.0	2782	
霊山松川線	1051	8,872	0	0	8,872	8,822	0	0	0	0	5	50	0	0	6,661	75.1	6661	
主要地方道計		62,184	4,380	0	57,804	56,998	0	0	0	0	41	806	0	0	34,530	59.7	39866	
丸森梁川線	3101	8,476	0	0	8,476	8,360	0	0	0	0	6	116	0	0	5,375	63.4	5943	
平松梁川線	3102	10,231	0	0	10,231	10,174	0	0	0	0	5	57	0	0	4,481	43.8	5460	
川前梁川線	3104	2,862	0	0	2,862	2,674	0	0	0	0	3	188	0	0	1,393	48.7	1420	
赤井畑国見線	3107	8,011	0	0	8,011	7,937	0	0	1	14	3	60	0	0	1,570	19.6	2078	
梁川霊山線	3122	8,255	0	0	8,255	8,189	0	0	0	0	2	66	0	0	7,185	87.0	8198	
保原伊達崎桑折線	3123	6,509	1,104	0	5,405	5,370	0	0	0	0	3	35	0	0	3,355	62.1	4246	
飯坂桑折線	3124	4,283	0	0	4,283	4,238	0	0	0	0	6	45	0	0	3,988	93.1	4051	
保原桑折線	3125	3,415	0	0	3,415	3,100	0	0	0	0	3	315	0	0	1,870	54.8	2449	
月舘霊山線	3149	5,646	513	0	5,133	5,042	0	0	0	0	3	91	0	0	4,360	84.9	4594	
伊達霊山線	3150	6,541	1,944	0	4,597	4,493	0	0	0	0	12	104	0	0	4,012	87.3	4597	
月舘川俣線	3269	4,686	0	0	4,686	4,638	0	0	0	0	6	48	0	0	4,536	96.8	4686	
白石月舘線	3315	7,703	4,365	0	3,338	3,338	0	0	0	0	0	0	0	0	0	0.0	1573	
広畑月舘線	3316	6,833	738	0	6,095	6,040	0	0	0	0	7	55	0	0	2,817	46.2	3189	
山口保原線	3317	7,472	0	0	7,472	7,433	0	0	0	0	3	39	0	0	5,177	69.3	5504	
上小国下川原線	3318	3,521	0	0	3,521	3,495	0	0	0	0	2	26	0	0	1,664	47.3	1968	
五十沢国見線	3320	5,457	0	0	5,457	5,409	0	0	0	0	4	48	0	0	82	1.5	5360	
大枝貝田線	3321	3,304	0	0	3,304	3,299	0	0	0	0	1	5	0	0	2,850	86.3	3304	
国見福島線	3353	10,019	454	0	9,565	9,491	0	0	0	0	8	74	0	0	4,517	47.2	7704	
飯坂保原線	3387	9,611	3,195	0	6,416	6,348	0	0	0	0	6	68	0	0	6,416	100.0	6416	
一般県道計		122,835	12,313	0	110,522	109,068	0	0	1	14	83	1,440	0	0	65,648	59.4	82740	
事務所合計		263,481	28,926	0	234,625	229,410	1	509	1	14	178	4,692	0	0	149,332	63.6	178431	

・ 路線別道路現況

単位(m、㎡、%) 令和7年4月1日現在

良済・未改良別内訳					実延長の路面種別内訳						道路敷 面積	歩道等 設置延長	立体横断 施設		鉄道との交差数			
を含む	未改良		自動車交通不能		砂利道		舗装済道						橋	地下 歩道	立体		平面 (踏切)	
	%	延長	%	延長	%	延長	%	延長	%	延長					%	オー バー		アン ダー
98.7	234	1.3	0	0.0	0	0.0	18,346	98.7	18,580	100.0	294,180	5,321	0	1	0	0	0	0
78.6	7,077	21.4	0	0.0	0	0.0	32,814	99.0	33,143	100.0	565,324	24,521	0	0	1	0	1	0
78.3	3,163	21.7	0	0.0	0	0.0	8,976	61.6	14,576	100.0	178,911	5,356	1	0	1	1	0	0
84.2	10,474	15.8	0	0.0	0	0.0	60,136	90.7	66,299	100.0	1,038,415	35,198	1	1	2	1	1	0
100.0	0	0.0	0	0.0	0	0.0	4,224	100.0	4,224	100.0	58,563	4,033	0	0	1	0	1	0
0.0	0	0.0	0	0.0	0	0.0	0	0.0	0	0.0	0	0	0	0	0	0	0	0
67.6	8,759	32.4	4,248	15.7	5,669	21.0	16,955	62.8	21,350	79.0	283,215	2,840	0	0	1	1	0	0
74.0	2,790	26.0	1,524	14.2	2,600	24.2	5,965	55.6	8,129	75.8	126,612	4,641	0	0	0	0	0	0
40.0	4,178	60.0	0	0.0	0	0.0	2,539	36.5	6,960	100.0	110,649	1,989	0	0	2	2	0	0
75.1	2,211	24.9	0	0.0	344	3.9	1,607	18.1	8,528	96.1	136,689	386	0	0	0	0	0	0
69.0	17,938	31.0	5,772	10.0	8,613	14.9	31,290	54.1	49,191	85.1	715,728	13,889	0	0	4	3	1	0
70.1	2,533	29.9	0	0.0	0	0.0	5,999	70.8	8,476	100.0	101,536	1,179	0	0	1	1	0	0
53.4	4,771	46.6	0	0.0	0	0.0	5,613	54.9	10,231	100.0	148,296	1,712	0	0	1	1	0	0
49.6	1,442	50.4	0	0.0	0	0.0	1,426	49.8	2,862	100.0	39,751	190	0	0	1	0	1	0
25.9	5,933	74.1	0	0.0	3,088	38.5	1,580	19.7	4,923	61.5	75,659	402	0	0	1	0	0	1
99.3	57	0.7	0	0.0	0	0.0	8,198	99.3	8,255	100.0	140,446	6,108	0	0	0	0	0	0
78.6	1,159	21.4	0	0.0	0	0.0	4,246	78.6	5,405	100.0	58,592	3,820	0	0	0	0	0	0
94.6	232	5.4	0	0.0	0	0.0	4,283	100.0	4,283	100.0	95,455	3,863	0	0	1	0	1	0
71.7	966	28.3	0	0.0	0	0.0	2,469	72.3	3,415	100.0	36,131	1,181	0	0	0	0	0	0
89.5	539	10.5	0	0.0	0	0.0	3,426	66.7	5,133	100.0	83,791	0	0	0	0	0	0	0
100.0	0	0.0	0	0.0	0	0.0	4,595	100.0	4,597	100.0	72,473	4,049	0	0	0	0	0	0
100.0	0	0.0	0	0.0	0	0.0	1,673	35.7	4,686	100.0	78,050	775	0	0	0	0	0	0
47.1	1,765	52.9	0	0.0	0	0.0	0	0.0	3,338	100.0	44,939	0	0	0	0	0	0	0
52.3	2,906	47.7	0	0.0	1,186	19.5	1,087	17.8	4,909	80.5	81,987	0	0	0	0	0	0	0
73.7	1,968	26.3	0	0.0	0	0.0	5,832	78.1	7,472	100.0	122,810	3,292	0	0	0	0	0	0
55.9	1,553	44.1	348	9.9	394	11.2	1,961	55.7	3,127	88.8	44,214	0	0	0	0	0	0	0
98.2	97	1.8	0	0.0	0	0.0	5,360	98.2	5,457	100.0	55,170	957	0	0	0	0	0	0
100.0	0	0.0	0	0.0	0	0.0	3,304	100.0	3,304	100.0	37,697	0	0	0	0	0	0	0
80.5	1,861	19.5	0	0.0	0	0.0	9,491	99.2	9,565	100.0	92,865	3,766	0	0	2	2	0	0
100.0	0	0.0	0	0.0	0	0.0	6,416	100.0	6,416	100.0	111,553	5,948	0	0	0	0	0	0
74.9	27,782	25.1	348	0.3	4,668	4.2	76,959	69.6	105,854	95.8	1,521,415	37,242	0	0	7	4	2	1
76.0	56,194	24.0	6,120	2.6	13,281	5.7	168,385	71.8	221,344	94.3	3,275,558	86,329	1	1	13	8	4	1

3 事務所別・道路種別

コード	事務所
03	二本松

路線名 コード	総延長	重用 延長	未供用 延長	実延長	実延長の種類別内訳										実延長の改			
					道路		トンネル		踏切道		橋りょう				規格改良済			
					延長		個数		延長		個数		延長		個数		延長	
					延長	%	延長	%	延長	%	延長	%	延長	%	延長	%		
一般国道349号	0349	12,963	0	0	12,963	12,810	0	0	0	0	6	153	0	0	12,118	93.5	12460	
一般国道459号	0459	48,498	2,700	0	45,798	44,697	0	0	0	0	37	1,101	0	0	39,248	85.7	44019	
国 道 計		61,461	2,700	0	58,761	57,507	0	0	0	0	43	1,254	0	0	51,366	87.4	56479	
本宮熱海線	1008	10,919	1,609	0	9,310	9,181	0	0	0	0	7	129	0	0	8,855	95.1	9286	
本宮三春線	1028	6,869	0	0	6,869	6,641	0	0	0	0	5	228	0	0	6,707	97.6	6731	
本宮土湯温泉線	1030	18,167	8,304	0	9,863	9,827	0	0	0	0	4	36	0	0	9,823	99.6	9853	
川俣安達線	1039	1,821	0	0	1,821	1,801	0	0	0	0	1	20	0	0	1,633	89.7	1821	
飯野三春石川線	1040	26,441	1,644	0	24,797	24,587	0	0	0	0	17	210	0	0	18,661	75.3	19616	
原町二本松線	1062	19,137	3,951	0	15,186	14,774	0	0	0	0	10	412	0	0	11,461	75.5	12183	
二本松金屋線	1073	12,365	1,405	0	10,960	10,794	0	0	0	0	2	166	0	0	7,344	67.0	7445	
主要地方道計		95,719	16,913	0	78,806	77,605	0	0	0	0	46	1,201	0	0	64,484	81.8	66935	
福島安達線	3114	5,456	0	0	5,456	5,411	0	0	0	0	5	45	0	0	5,456	100.0	5456	
二本松三春線	3116	13,887	1,564	0	12,323	12,271	0	0	0	0	5	52	0	0	10,725	87.0	10818	
二本松川俣線	3117	13,772	1,781	0	11,991	11,770	0	0	1	15	3	206	0	0	9,118	76.0	9118	
本宮岩代線	3118	11,711	352	0	11,359	11,162	0	0	0	0	7	197	0	0	11,184	98.5	11359	
本宮常葉線	3119	10,784	3,426	0	7,358	7,318	0	0	0	0	4	40	0	0	6,529	88.7	7133	
二本松安達線	3129	8,505	26	0	8,479	8,209	0	0	0	0	5	270	0	0	5,672	66.9	5698	
石筵本宮線	3146	10,559	0	0	10,559	9,999	1	257	0	0	5	303	0	0	9,820	93.0	9820	
松川渋川線	3147	3,536	0	0	3,536	3,454	0	0	0	0	4	82	0	0	3,110	88.0	3217	
本宮停車場線	3189	213	0	0	213	213	0	0	0	0	0	0	0	0	196	92.0	213	
二本松停車場線	3190	109	0	0	109	109	0	0	0	0	0	0	0	0	109	100.0	109	
安達停車場線	3191	881	0	0	881	853	0	0	0	0	2	28	0	0	456	51.8	456	
荒井郡山線	3296	963	0	0	963	963	0	0	0	0	0	0	0	0	963	100.0	963	
石沢荻田線	3303	12,830	1,972	0	10,858	10,799	0	0	0	0	6	59	0	0	865	8.0	865	
大橋五百川停車場線	3304	11,103	520	0	10,583	10,546	0	0	0	0	5	37	0	0	7,711	72.9	8324	
木幡飯野線	3305	6,424	1,277	0	5,147	5,121	0	0	0	0	1	26	0	0	5,147	100.0	5147	
安達太良山線	3354	12,518	13	0	12,505	12,394	0	0	0	0	7	111	0	0	7,600	60.8	7661	
須賀川二本松線	3355	15,798	3,177	0	12,621	12,421	0	0	1	15	9	185	0	0	8,369	66.3	12621	
岩根日和田線	3357	22	0	0	22	22	0	0	0	0	0	0	0	0	22	100.0	22	
馬場平杉田線	3368	7,249	0	0	7,249	7,214	0	0	0	0	2	35	0	0	3,979	54.9	3979	
岳温泉大玉線	3380	19,720	3,977	0	15,743	15,677	0	0	0	0	8	66	0	0	1,361	8.6	1382	
岳温泉線	3386	5,642	0	0	5,642	5,631	0	0	0	0	1	11	0	0	2,251	39.9	2251	
一般県道計		171,682	18,085	0	153,597	151,557	1	257	2	30	79	1,753	0	0	100,643	65.5	106612	
事務所合計		328,862	37,698	0	291,164	286,669	1	257	2	30	168	4,208	0	0	216,493	74.4	230026	

・ 路線別道路現況

単位(m、㎡、%) 令和7年4月1日現在

良済・未改良別内訳					実延長の路面種別内訳						道路敷 面積	歩道等 設置延長	立体横断 施設		鉄道との交差数				
を含む	未改良				砂利道		舗装済道						橋	地下 歩道	立体		平面 (踏切)		
	%	延長	%	自動車交通不能 延長	%	%	簡舗を含まない		簡舗を含む						オー バー	アン ダー			
延長							延長	延長	延長	延長	延長								
96.1	503	3.9	0	0.0	0	0.0	9,461	73.0	12,963	100.0	295,089	10,401	0	0	0	0	0	0	
96.1	1,779	3.9	0	0.0	0	0.0	34,775	75.9	45,798	100.0	906,449	24,448	0	2	1	1	0	0	
96.1	2,282	3.9	0	0.0	0	0.0	44,236	75.3	58,761	100.0	1,201,538	34,849	0	2	1	1	0	0	
99.7	24	0.3	0	0.0	0	0.0	9,305	99.9	9,310	100.0	151,052	7,910	0	1	2	1	1	0	
98.0	138	2.0	0	0.0	0	0.0	6,347	92.4	6,869	100.0	123,207	4,793	0	0	2	0	2	0	
99.9	10	0.1	0	0.0	0	0.0	4,540	46.0	9,863	100.0	130,944	2,422	0	0	0	0	0	0	
100.0	0	0.0	0	0.0	0	0.0	1,821	100.0	1,821	100.0	29,098	47	0	0	0	0	0	0	
79.1	5,181	20.9	0	0.0	0	0.0	18,729	75.5	24,797	100.0	562,832	5,733	0	0	0	0	0	0	
80.2	3,003	19.8	0	0.0	0	0.0	12,183	80.2	15,186	100.0	234,580	2,441	0	0	1	1	0	0	
67.9	3,515	32.1	0	0.0	0	0.0	4,157	37.9	10,960	100.0	166,982	3,393	0	0	0	0	0	0	
84.9	11,871	15.1	0	0.0	0	0.0	57,082	72.4	78,806	100.0	1,398,695	26,739	0	1	5	2	3	0	
100.0	0	0.0	0	0.0	0	0.0	5,456	100.0	5,456	100.0	101,426	5,432	2	0	0	0	0	0	
87.8	1,505	12.2	0	0.0	0	0.0	5,817	47.2	12,323	100.0	192,797	2,208	0	0	1	0	1	0	
76.0	2,873	24.0	0	0.0	0	0.0	10,545	87.9	11,991	100.0	220,798	4,493	0	0	1	0	0	1	
100.0	0	0.0	0	0.0	0	0.0	11,336	99.8	11,359	100.0	167,658	2,025	0	0	1	0	1	0	
96.9	225	3.1	0	0.0	0	0.0	2,956	40.2	7,358	100.0	127,330	2,459	0	0	0	0	0	0	
67.2	2,781	32.8	0	0.0	0	0.0	7,107	83.8	8,479	100.0	111,274	4,465	0	0	0	0	0	0	
93.0	739	7.0	421	4.0	739	7.0	9,820	93.0	9,820	93.0	181,321	522	0	0	0	0	0	0	
91.0	319	9.0	0	0.0	0	0.0	3,274	92.6	3,536	100.0	45,441	0	0	0	1	1	0	0	
100.0	0	0.0	0	0.0	0	0.0	88	41.3	213	100.0	3,308	213	0	0	0	0	0	0	
100.0	0	0.0	0	0.0	0	0.0	109	100.0	109	100.0	1,673	109	0	0	0	0	0	0	
51.8	425	48.2	0	0.0	0	0.0	668	75.8	881	100.0	9,705	543	0	0	0	0	0	0	
100.0	0	0.0	0	0.0	0	0.0	788	81.8	963	100.0	13,733	758	0	0	0	0	0	0	
8.0	9,993	92.0	0	0.0	0	0.0	650	6.0	10,858	100.0	111,086	114	0	0	0	0	0	0	
78.7	2,259	21.3	0	0.0	0	0.0	8,595	81.2	10,583	100.0	139,255	3,353	0	0	0	0	0	0	
100.0	0	0.0	0	0.0	0	0.0	5,147	100.0	5,147	100.0	134,163	2,133	0	0	0	0	0	0	
61.3	4,844	38.7	0	0.0	0	0.0	1,273	10.2	12,505	100.0	134,575	2,039	0	0	0	0	0	0	
100.0	0	0.0	0	0.0	0	0.0	10,664	84.5	12,621	100.0	159,487	7,398	0	0	1	0	0	1	
100.0	0	0.0	0	0.0	0	0.0	22	100.0	22	100.0	503	22	0	0	0	0	0	0	
54.9	3,270	45.1	0	0.0	0	0.0	4,053	55.9	7,249	100.0	89,115	1,827	0	1	0	0	0	0	
8.8	14,361	91.2	0	0.0	9,991	63.5	1,439	9.1	5,752	36.5	186,909	1,100	0	0	0	0	0	0	
39.9	3,391	60.1	0	0.0	0	0.0	1,025	18.2	5,642	100.0	72,278	0	0	0	0	0	0	0	
69.4	46,985	30.6	421	0.3	10,730	7.0	90,832	59.1	142,867	93.0	2,203,835	41,213	2	1	5	1	2	2	
79.0	61,138	21.0	421	0.1	10,730	3.7	192,150	66.0	280,434	96.3	4,804,068	102,801	2	4	11	4	5	2	

3 事務所別・道路種別

コード	事務所
04	県中

路線名 コード	総延長	重用 延長	未供用 延長	実延長	実延長の種類別内訳										実延長の改			
					道路		トンネル		踏切道		橋りょう				規格改良済			
					延長		個数		延長		個数		延長		個数		延長	
					延長	個数	延長	個数	延長	個数	延長	個数	延長	個数	延長	個数	延長	%
一般国道288号	0288	15,455	0	0	15,455	14,451	0	0	0	0	20	1,004	0	0	14,964	96.8	15455	
一般国道294号	0294	17,272	0	0	17,272	15,226	2	1,922	0	0	9	124	0	0	16,823	97.4	16924	
国 道 計		32,727	0	0	32,727	29,677	2	1,922	0	0	29	1,128	0	0	31,787	97.1	32379	
郡 山 湖 南 線	1006	26,864	412	0	26,452	23,414	4	2,206	0	0	18	832	0	0	25,693	97.1	26452	
本 宮 熱 海 線	1008	4,824	0	0	4,824	4,775	0	0	0	0	4	49	0	0	4,685	97.1	4824	
猪 苗 代 湖 南 線	1009	8,766	0	0	8,766	8,708	0	0	0	0	8	58	0	0	8,686	99.1	8686	
小 野 田 母 神 線	1013	3,804	0	0	3,804	3,791	0	0	0	0	2	13	0	0	3,635	95.6	3635	
郡 山 停 車 場 線	1017	7,247	34	0	7,213	7,158	0	0	0	0	3	55	0	0	7,213	100.0	7213	
中ノ沢熱海線	1024	15,018	0	0	15,018	14,897	0	0	0	0	9	121	0	0	15,018	100.0	15018	
長沼喜久田線	1029	20,989	13	0	20,976	20,673	0	0	0	0	15	303	0	0	18,817	89.7	19196	
飯野三春石川線	1040	15,794	2,046	0	13,748	13,664	0	0	0	0	11	84	0	0	11,019	80.1	11019	
郡 山 長 沼 線	1047	11,903	2,835	0	9,068	8,954	0	0	0	0	10	114	0	0	4,902	54.1	9068	
須賀川三春線	1054	10,700	96	0	10,604	10,465	0	0	1	8	8	131	0	0	8,154	76.9	9281	
郡 山 矢 吹 線	1055	14,090	52	0	14,038	13,859	0	0	0	0	12	179	0	0	13,315	94.8	14038	
郡 山 大 越 線	1057	8,420	0	0	8,420	8,093	0	0	0	0	3	327	0	0	7,373	87.6	7921	
小 野 郡 山 線	1065	18,910	2,163	0	16,747	16,301	0	0	0	0	11	446	0	0	13,365	79.8	16080	
中野須賀川線	1067	5,860	0	0	5,860	5,784	0	0	0	0	7	76	0	0	2,004	34.2	2004	
二本松金屋線	1073	16,504	542	0	15,962	15,780	0	0	0	0	8	182	0	0	11,599	72.7	14012	
主要地方道計		189,693	8,193	0	181,500	176,316	4	2,206	1	8	129	2,970	0	0	155,478	85.7	168447	
安 積 長 沼 線	3109	1,957	150	0	1,807	1,786	0	0	1	15	1	6	0	0	1,131	62.6	1146	
田 村 安 積 線	3110	3,462	0	0	3,462	3,344	0	0	0	0	3	118	0	0	2,208	63.8	2672	
三 春 日 和 田 線	3115	9,826	654	0	9,172	8,919	0	0	0	0	7	253	0	0	6,521	71.1	6848	
玉 川 田 村 線	3141	921	0	0	921	901	0	0	0	0	2	20	0	0	921	100.0	921	
河 内 郡 山 線	3142	11,148	918	0	10,230	10,165	0	0	0	0	6	65	0	0	10,230	100.0	10230	
仁 井 田 郡 山 線	3143	6,682	135	0	6,547	6,421	0	0	0	0	5	126	0	0	4,190	64.0	6520	
谷 田 川 三 春 線	3144	9,802	1,269	0	8,533	8,501	0	0	0	0	4	32	0	0	2,392	28.0	2713	
石 筵 本 宮 線	3146	3,888	0	0	3,888	3,862	0	0	0	0	2	26	0	0	0	0.0	0	
谷 田 川 停 車 場 線	3181	468	0	0	468	436	0	0	0	0	1	32	0	0	318	67.9	468	
磐 城 守 山 停 車 場 線	3182	242	0	0	242	222	0	0	0	0	2	20	0	0	242	100.0	242	
日 和 田 停 車 場 線	3188	197	0	0	197	193	0	0	0	0	1	4	0	0	197	100.0	197	
安 子 ヶ 島 停 車 場 線	3199	1,661	0	0	1,661	1,638	0	0	1	7	2	16	0	0	582	35.0	582	
磐 梯 熱 海 停 車 場 線	3200	2,923	22	0	2,901	2,838	0	0	0	0	2	63	0	0	2,394	82.5	2394	
舟 津 福 良 線	3234	5,632	0	0	5,632	5,531	0	0	0	0	3	101	0	0	3,297	58.5	3297	
羽 鳥 福 良 線	3235	9,618	345	0	9,273	9,213	0	0	0	0	7	60	0	0	3,253	35.1	3253	
青 松 浜 線	3236	3,128	0	0	3,128	3,103	0	0	0	0	2	25	0	0	442	14.1	442	

・ 路線別道路現況

単位(m、㎡、%) 令和7年4月1日現在

良済・未改良別内訳					実延長の路面種別内訳						道路敷 面積	歩道等 設置延長	立体横断 施設		鉄道との交差数			
を含む	未改良		自動車交通不能		砂利道		舗装済道						歩道	地下 歩道	立体		平面 (踏切)	
	%	延長	%	延長	%	延長	%	延長	%	延長					%	橋		バー
100.0	0	0.0	0	0.0	0	0.0	15,455	100.0	15,455	100.0	518,037	13,891	3	0	2	1	1	0
98.0	348	2.0	0	0.0	0	0.0	13,120	76.0	17,272	100.0	278,383	7,070	0	0	0	0	0	0
98.9	348	1.1	0	0.0	0	0.0	28,575	87.3	32,727	100.0	796,420	20,961	3	0	2	1	1	0
100.0	0	0.0	0	0.0	0	0.0	21,893	82.8	26,452	100.0	459,630	14,874	0	0	0	0	0	0
100.0	0	0.0	0	0.0	0	0.0	4,824	100.0	4,824	100.0	83,746	4,310	0	0	0	0	0	0
99.1	80	0.9	0	0.0	0	0.0	8,766	100.0	8,766	100.0	110,595	2,318	0	0	0	0	0	0
95.6	169	4.4	0	0.0	0	0.0	3,540	93.1	3,804	100.0	66,482	2,018	0	0	0	0	0	0
100.0	0	0.0	0	0.0	0	0.0	7,213	100.0	7,213	100.0	186,704	7,213	4	2	0	0	0	0
100.0	0	0.0	0	0.0	0	0.0	15,018	100.0	15,018	100.0	307,817	1,861	0	0	0	0	0	0
91.5	1,780	8.5	0	0.0	0	0.0	12,486	59.5	20,976	100.0	330,047	3,967	0	0	0	0	0	0
80.1	2,729	19.9	0	0.0	0	0.0	6,634	48.3	13,748	100.0	237,856	4,438	0	0	0	0	0	0
100.0	0	0.0	0	0.0	0	0.0	7,271	80.2	9,068	100.0	160,854	8,197	0	0	0	0	0	0
87.5	1,323	12.5	0	0.0	0	0.0	9,289	87.6	10,604	100.0	141,718	3,670	0	0	1	0	0	1
100.0	0	0.0	0	0.0	0	0.0	14,026	99.9	14,038	100.0	184,933	5,182	0	0	0	0	0	0
94.1	499	5.9	0	0.0	0	0.0	6,134	72.9	8,420	100.0	149,443	6,155	2	0	3	0	3	0
96.0	667	4.0	0	0.0	0	0.0	15,266	91.2	16,747	100.0	283,460	7,173	1	0	2	0	2	0
34.2	3,856	65.8	0	0.0	0	0.0	76	1.3	5,860	100.0	49,854	0	0	0	0	0	0	0
87.8	1,950	12.2	0	0.0	0	0.0	7,389	46.3	15,962	100.0	205,197	6,251	0	0	2	1	1	0
92.8	13,053	7.2	0	0.0	0	0.0	139,825	77.0	181,500	100.0	2,958,336	77,627	7	2	8	1	6	1
63.4	661	36.6	0	0.0	0	0.0	879	48.6	1,807	100.0	15,481	164	0	0	2	0	0	2
77.2	790	22.8	0	0.0	0	0.0	2,419	69.9	3,462	100.0	36,506	1,147	0	0	0	0	0	0
74.7	2,324	25.3	0	0.0	0	0.0	6,160	67.2	9,172	100.0	123,705	1,262	0	0	1	0	1	0
100.0	0	0.0	0	0.0	0	0.0	921	100.0	921	100.0	17,420	901	0	0	0	0	0	0
100.0	0	0.0	0	0.0	0	0.0	9,173	89.7	10,230	100.0	157,013	5,926	0	0	0	0	0	0
99.6	27	0.4	0	0.0	0	0.0	4,297	65.6	6,547	100.0	79,527	2,586	0	0	0	0	0	0
31.8	5,820	68.2	0	0.0	0	0.0	2,712	31.8	8,533	100.0	97,220	22	0	0	0	0	0	0
0.0	3,888	100.0	3,084	79.3	3,084	79.3	21	0.5	804	20.7	11,382	0	0	0	0	0	0	0
100.0	0	0.0	0	0.0	0	0.0	32	6.8	468	100.0	5,025	11	0	0	0	0	0	0
100.0	0	0.0	0	0.0	0	0.0	0	0.0	242	100.0	2,417	0	0	0	0	0	0	0
100.0	0	0.0	0	0.0	0	0.0	197	100.0	197	100.0	1,718	0	0	0	0	0	0	0
35.0	1,079	65.0	0	0.0	0	0.0	1,227	73.9	1,661	100.0	20,376	0	0	0	1	0	0	1
82.5	507	17.5	0	0.0	0	0.0	2,394	82.5	2,901	100.0	46,565	536	1	0	1	0	1	0
58.5	2,335	41.5	0	0.0	0	0.0	156	2.8	5,632	100.0	75,605	0	0	0	0	0	0	0
35.1	6,020	64.9	0	0.0	0	0.0	226	2.4	9,273	100.0	93,108	0	0	0	0	0	0	0
14.1	2,686	85.9	0	0.0	0	0.0	8	0.3	3,128	100.0	29,769	0	0	0	0	0	0	0

3 事務所別・道路種別

コード	事務所
04	県中

路線名 コード	総延長	重用延長	未供用延長	実延長	実延長の種類別内訳										実延長の改		
					道路		トンネル		踏切道		橋りょう		木橋		規格改良済		
					延長	個数	延長	個数	延長	個数	延長	個数	延長	個数	延長	%	延長
					延長	個数	延長	個数	延長	個数	延長	個数	延長	個数	延長	%	延長
江持谷田川停車場線	3293	1,535	148	0	1,387	1,376	0	0	1	11	0	0	0	0	1,387	100.0	1387
三穂田須賀川線	3294	4,519	13	0	4,506	4,451	0	0	0	0	5	55	0	0	4,294	95.3	4506
芦ノ口大槻線	3295	5,538	0	0	5,538	5,475	0	0	0	0	6	63	0	0	428	7.7	4812
荒井郡山線	3296	10,601	155	0	10,446	10,222	0	0	0	0	10	224	0	0	10,446	100.0	10446
斎藤下行合線	3297	4,235	344	0	3,891	3,873	0	0	0	0	1	18	0	0	3,572	91.8	3739
阿久津舞木停車場線	3298	1,494	0	0	1,494	1,444	0	0	0	0	3	50	0	0	0	0.0	814
須賀川二本松線	3355	17,036	608	0	16,428	16,130	0	0	1	37	14	261	0	0	9,866	60.1	16428
岩根日和田線	3357	6,598	513	0	6,085	5,901	0	0	0	0	3	184	0	0	5,416	89.0	5785
須賀川二本松自転車道線	3372	18,560	220	0	18,340	18,101	0	0	0	0	4	239	0	0	0	0.0	18340
湖南湊線	3376	7,012	11	0	7,001	6,916	0	0	0	0	3	85	0	0	579	8.3	595
一般県道計	148,683	5,505	0	143,178	140,962	0	0	4	70	99	2,146	0	0	74,306	51.9	108777	
事務所合計	371,103	13,698	0	357,405	346,955	6	4,128	5	78	257	6,244	0	0	261,571	73.2	309603	

・ 路線別道路現況

単位(m、㎡、%) 令和7年4月1日現在

良 済・未改良別内訳					実延長の路面種別内訳						道 路 敷 面 積	歩 道 等 設置延長	立体横断 施 設		鉄 道 と の 交 差 数			
を 含 む	未 改 良		自動車交通不能		砂 利 道		舗 装 済 道						歩 道	地下 歩 道	立 体		平 面 (踏切)	
	延 長	%	延 長	%	延 長	%	延 長	%	延 長	%					オ ー バ ー	ア ン ダ ー		
	0	0.0	0	0.0	0	0.0	1,026	74.0	1,387	100.0	15,051	0	0	0	1	0	0	1
	0	0.0	0	0.0	0	0.0	3,759	83.4	4,506	100.0	62,588	0	0	0	0	0	0	0
	726	13.1	0	0.0	0	0.0	428	7.7	5,538	100.0	60,744	315	0	0	0	0	0	0
	0	0.0	0	0.0	0	0.0	7,366	70.5	10,446	100.0	212,982	8,530	0	0	1	1	0	0
	152	3.9	0	0.0	0	0.0	1,783	45.8	3,891	100.0	61,833	1,373	0	0	0	0	0	0
	680	45.5	0	0.0	0	0.0	47	3.1	1,494	100.0	13,951	112	0	0	1	0	1	0
	0	0.0	0	0.0	0	0.0	7,026	42.8	16,428	100.0	196,203	12,054	1	0	3	1	1	1
	300	4.9	0	0.0	0	0.0	3,551	58.4	6,085	100.0	77,837	1,546	0	0	0	0	0	0
	0	0.0	0	0.0	0	0.0	906	4.9	18,340	100.0	72,417	0	0	0	2	0	2	0
	6,406	91.5	217	3.1	3,660	52.3	1,513	21.6	3,341	47.7	74,137	595	0	0	0	0	0	0
	34,401	24.0	3,301	2.3	6,744	4.7	58,227	40.7	136,434	95.3	1,660,580	37,080	2	0	13	2	6	5
	47,802	13.4	3,301	0.9	6,744	1.9	226,627	63.4	350,661	98.1	5,415,336	135,668	12	2	23	4	13	6

3 事務所別・道路種別

コード	事務所
05	三春

路線名	コード	総延長	重用延長	未供用延長	実延長	実延長の種類別内訳										実延長の改		
						道路		トンネル		踏切道		橋りょう				規格改良		5.5m未満
						延長	個数	延長	個数	延長	個数	延長	個数	延長	個数	延長	%	
一般国道288号	0288	52,850	0	0	52,850	52,026	0	0	0	0	31	824	0	0	51,471	97.4	52850	
一般国道349号	0349	37,751	40	0	37,711	36,904	1	368	0	0	26	439	0	0	36,258	96.1	37696	
一般国道399号	0399	14,387	5,122	0	9,265	9,175	0	0	0	0	9	90	0	0	6,244	67.4	6416	
国道計		104,988	5,162	0	99,826	98,105	1	368	0	0	66	1,353	0	0	93,973	94.1	96962	
小野田母神線	1013	6,706	0	0	6,706	6,702	0	0	0	0	1	4	0	0	6,638	99.0	6688	
船引大越小野線	1019	25,895	2,941	0	22,954	22,698	0	0	3	30	15	226	0	0	16,896	73.6	22406	
いわき上三坂小野線	1020	8,904	8,904	0	0	0	0	0	0	0	0	0	0	0	0	0.0	0	
本宮三春線	1028	7,092	0	0	7,092	6,894	0	0	0	0	4	198	0	0	5,033	71.0	7092	
小野富岡線	1036	0	0	0	0	0	0	0	0	0	0	0	0	0	0	0.0	0	
飯野三春石川線	1040	12,908	1,133	0	11,775	11,511	0	0	0	0	7	264	0	0	11,028	93.7	11194	
小野四倉線	1041	8,044	0	0	8,044	7,963	0	0	1	8	6	73	0	0	6,883	85.6	8044	
矢吹小野線	1042	14,447	0	0	14,447	11,965	3	938	0	0	20	1,544	0	0	14,394	99.6	14394	
浪江三春線	1050	20,631	2,684	0	17,943	17,841	0	0	1	7	11	95	0	0	10,731	59.8	11009	
須賀川三春線	1054	7,557	0	0	7,557	7,535	0	0	0	0	5	22	0	0	6,251	82.7	7096	
郡山大越線	1057	19,873	406	0	19,467	18,915	1	190	0	0	12	362	0	0	16,186	83.1	18095	
小野郡山線	1065	11,684	1,735	0	9,949	9,931	0	0	0	0	3	18	0	0	7,230	72.7	8703	
小名浜小野線	1066	8,425	5,206	0	3,219	3,167	0	0	1	14	1	38	0	0	2,325	72.2	3205	
主要地方道計		152,166	23,009	0	129,153	125,122	4	1,128	6	59	85	2,844	0	0	103,595	80.2	117926	
富岡大越線	3112	12,120	0	0	12,120	12,076	0	0	1	9	3	35	0	0	3,585	29.6	9681	
常葉芦沢線	3113	11,063	563	0	10,500	10,449	0	0	1	10	2	41	0	0	3,395	32.3	3952	
三春日和田線	3115	497	0	0	497	493	0	0	0	0	1	4	0	0	0	0.0	0	
二本松三春線	3116	3,790	0	0	3,790	3,786	0	0	0	0	1	4	0	0	3,673	96.9	3790	
本宮常葉線	3119	13,377	488	0	12,889	12,820	0	0	0	0	11	69	0	0	10,534	81.7	10586	
平田小野線	3136	7,983	1,142	0	6,841	6,801	0	0	0	0	4	40	0	0	3,812	55.7	4340	
谷田川三春線	3144	7,980	244	0	7,736	7,708	0	0	0	0	4	28	0	0	3,493	45.2	3759	
吉間田滝根線	3145	4,428	0	0	4,428	4,419	0	0	0	0	3	9	0	0	220	5.0	220	
常葉野川線	3154	10,553	0	0	10,553	10,528	0	0	0	0	5	25	0	0	8,488	80.4	9544	
船引停車場線	3172	507	0	0	507	469	0	0	0	0	2	38	0	0	507	100.0	507	
鴫子夏井停車場線	3286	8,326	3,733	0	4,593	4,473	0	0	1	7	6	113	0	0	3,162	68.8	4369	
斎藤下行合線	3297	564	0	0	564	559	0	0	0	0	1	5	0	0	564	100.0	564	
阿久津舞木停車場線	3298	822	822	0	0	0	0	0	0	0	0	0	0	0	0	0.0	0	
実沢要田線	3299	4,154	0	0	4,154	4,131	0	0	1	11	3	12	0	0	2,803	67.5	2803	
門沢三春線	3300	12,589	4,634	0	7,955	7,882	0	0	0	0	3	73	0	0	5,239	65.9	6186	
栗出菅谷線	3301	3,018	0	0	3,018	2,993	0	0	1	9	2	16	0	0	2,884	95.6	3018	

・ 路線別道路現況

単位(m、㎡、%) 令和7年4月1日現在

良済・未改良別内訳					実延長の路面種別内訳						道路敷 面積	歩道等 設置延長	立体横断 施設		鉄道との交差数			
を含む	未改良				砂利道		舗装済道						歩道	地下 歩道	立体		平面 (踏切)	
	自動車交通不能						簡舗を含まない		簡舗を含む						橋	オー バー		アン ダー
	%	延長	%	延長	%	延長	%	延長	%	延長								
100.0	0	0.0	0	0.0	0	0.0	52,803	99.9	52,850	100.0	1,082,055	33,091	1	0	1	1	0	0
100.0	15	0.0	0	0.0	0	0.0	32,249	85.5	37,711	100.0	725,662	20,628	0	0	1	1	0	0
69.2	2,849	30.8	0	0.0	0	0.0	2,354	25.4	9,265	100.0	171,842	3,190	0	0	0	0	0	0
97.1	2,864	2.9	0	0.0	0	0.0	87,406	87.6	99,826	100.0	1,979,559	56,909	1	0	2	2	0	0
99.7	18	0.3	0	0.0	0	0.0	5,101	76.1	6,706	100.0	119,133	4,837	0	0	0	0	0	0
97.6	548	2.4	0	0.0	0	0.0	22,380	97.5	22,954	100.0	271,094	13,184	0	0	5	2	0	3
0.0	0	0.0	0	0.0	0	0.0	0	0.0	0	0.0	0	0	0	0	0	0	0	0
100.0	0	0.0	0	0.0	0	0.0	7,092	100.0	7,092	100.0	96,777	2,100	0	0	1	1	0	0
0.0	0	0.0	0	0.0	0	0.0	0	0.0	0	0.0	0	0	0	0	0	0	0	0
95.1	581	4.9	0	0.0	0	0.0	11,159	94.8	11,775	100.0	227,354	6,880	0	0	0	0	0	0
100.0	0	0.0	0	0.0	0	0.0	7,827	97.3	8,044	100.0	109,144	3,732	1	0	2	1	0	1
99.6	53	0.4	0	0.0	0	0.0	9,983	69.1	14,447	100.0	454,922	530	0	0	0	0	0	0
61.4	6,934	38.6	0	0.0	3	0.0	4,417	24.6	17,940	100.0	244,543	4,715	0	0	1	0	0	1
93.9	461	6.1	0	0.0	0	0.0	7,096	93.9	7,557	100.0	130,930	3,548	0	0	0	0	0	0
93.0	1,372	7.0	0	0.0	0	0.0	13,849	71.1	19,467	100.0	377,237	9,788	0	0	0	0	0	0
87.5	1,246	12.5	0	0.0	0	0.0	6,933	69.7	9,949	100.0	123,647	2,702	0	0	0	0	0	0
99.6	14	0.4	0	0.0	0	0.0	3,205	99.6	3,219	100.0	51,522	433	0	0	1	0	0	1
91.3	11,227	8.7	0	0.0	3	0.0	99,042	76.7	129,150	100.0	2,206,303	52,449	1	0	10	4	0	6
79.9	2,439	20.1	0	0.0	0	0.0	433	3.6	12,120	100.0	165,716	599	0	0	1	0	0	1
37.6	6,548	62.4	0	0.0	0	0.0	881	8.4	10,500	100.0	144,798	513	0	0	1	0	0	1
0.0	497	100.0	0	0.0	0	0.0	0	0.0	497	100.0	5,789	0	0	0	0	0	0	0
100.0	0	0.0	0	0.0	0	0.0	3,355	88.5	3,790	100.0	54,347	131	0	0	0	0	0	0
82.1	2,303	17.9	0	0.0	0	0.0	4,748	36.8	12,889	100.0	219,605	3,252	0	0	0	0	0	0
63.4	2,501	36.6	0	0.0	0	0.0	272	4.0	6,841	100.0	94,434	0	0	0	0	0	0	0
48.6	3,977	51.4	0	0.0	0	0.0	3,625	46.9	7,736	100.0	105,442	601	0	0	0	0	0	0
5.0	4,208	95.0	0	0.0	721	16.3	220	5.0	3,707	83.7	50,445	0	0	0	0	0	0	0
90.4	1,009	9.6	0	0.0	0	0.0	6	0.1	10,553	100.0	155,574	0	0	0	0	0	0	0
100.0	0	0.0	0	0.0	0	0.0	298	58.8	507	100.0	5,135	469	0	0	0	0	0	0
95.1	224	4.9	0	0.0	0	0.0	671	14.6	4,593	100.0	59,669	1,188	0	0	1	0	0	1
100.0	0	0.0	0	0.0	0	0.0	5	0.9	564	100.0	9,637	0	0	0	0	0	0	0
0.0	0	0.0	0	0.0	0	0.0	0	0.0	0	0.0	0	0	0	0	0	0	0	0
67.5	1,351	32.5	0	0.0	0	0.0	0	0.0	4,154	100.0	69,306	0	0	0	1	0	0	1
77.8	1,769	22.2	0	0.0	0	0.0	5,504	69.2	7,955	100.0	131,174	2,822	0	0	0	0	0	0
100.0	0	0.0	0	0.0	0	0.0	22	0.7	3,018	100.0	37,074	434	0	0	1	0	0	1

3 事務所別・道路種別

コード	事務所
05	三春

路線名	コード	総延長	重用延長	未供用延長	実延長	実延長の種類別内訳										実延長の改		
						道路		トンネル		踏切道		橋りょう				規格改良済		
						延長	個数	延長	個数	延長	個数	延長	個数	延長	個数	延長	延長	%
柳渡戸常葉線	3302	8,685	0	0	8,685	8,589	0	0	0	0	8	96	0	0	4,694	54.0	6582	
石沢荻田線	3303	2,103	0	0	2,103	2,080	0	0	0	0	1	23	0	0	791	37.6	997	
神俣停車場川前線	3359	5,942	0	0	5,942	5,896	0	0	1	8	2	38	0	0	5,430	91.4	5645	
上移常葉線	3364	10,875	0	0	10,875	10,821	0	0	0	0	9	54	0	0	1,947	17.9	1947	
あぶくま洞都路線	3381	28,624	4,686	0	23,938	23,865	0	0	0	0	9	73	0	0	3,207	13.4	4663	
神俣停車場小野線	3396	4,916	229	0	4,687	4,664	0	0	0	0	3	23	0	0	4,687	100.0	4687	
一般県道計		162,916	16,541	0	146,375	145,502	0	0	6	54	83	819	0	0	72,936	49.8	87840	
事務所合計		420,070	44,712	0	375,354	368,729	5	1,496	12	113	234	5,016	0	0	270,504	72.1	302728	

・ 路 線 別 道 路 現 況

単位(m、㎡、%) 令和7年4月1日現在

良 済・未 改 良 別 内 訳					実 延 長 の 路 面 種 別 内 訳						道 路 敷 面 積	歩 道 等 設置延長	立 体 横 断 施 設		鉄 道 と の 交 差 数				
を 含 む	未 改 良		自 動 車 交 通 不 能		砂 利 道		舗 装 済 道						歩 道	地 下 歩 道	立 体		平 面 (踏 切)		
	%	延 長	%	延 長	%	延 長	%	延 長	%	延 長					%	橋		オ ー バ ー	ア ン ダ ー
	75.8	2,103	24.2	0	0.0	0	0.0	753	8.7	8,685	100.0	123,841	36	0	0	0	0	0	0
	47.4	1,106	52.6	0	0.0	0	0.0	637	30.3	2,103	100.0	23,605	0	0	0	0	0	0	0
	95.0	297	5.0	0	0.0	0	0.0	1,185	19.9	5,942	100.0	84,337	913	0	0	2	0	0	2
	17.9	8,928	82.1	0	0.0	0	0.0	1,947	17.9	10,875	100.0	104,000	427	0	0	0	0	0	0
	19.5	19,275	80.5	0	0.0	1,848	7.7	3,641	15.2	22,090	92.3	326,171	1,893	0	0	0	0	0	0
	100.0	0	0.0	0	0.0	0	0.0	366	7.8	4,687	100.0	84,562	414	0	0	0	0	0	0
	60.0	58,535	40.0	0	0.0	2,569	1.8	28,569	19.5	143,806	98.2	2,054,661	13,692	0	0	7	0	0	7
	80.7	72,626	19.3	0	0.0	2,572	0.7	215,017	57.3	372,782	99.3	6,240,523	123,050	2	0	19	6	0	13

3 事務所別・道路種別

コード	事務所
06	須賀川

路線名	総延長 コード	重用 延長	未供用 延長	実延長	実延長の種類別内訳										実延長の改		
					道路		トンネル		踏切道		橋りょう		木橋		規格改良済		
					延長	個数	延長	個数	延長	個数	延長	個数	延長	個数	延長	%	延長
一般国道118号	0118	48,722	60	0	48,662	44,444	2	3,126	0	0	38	1,092	0	0	48,164	99.0	48662
一般国道294号	0294	20,404	1,356	0	19,048	17,942	1	509	0	0	20	597	0	0	16,965	89.1	17558
国 道 計		69,126	1,416	0	67,710	62,386	3	3,635	0	0	58	1,689	0	0	65,129	96.2	66220
長沼喜久田線	1029	6,897	0	0	6,897	6,854	0	0	0	0	3	43	0	0	6,699	97.1	6897
白河羽鳥線	1037	7,780	0	0	7,780	7,611	1	70	0	0	5	99	0	0	5,657	72.7	6072
飯野三春石川線	1040	4,235	0	0	4,235	4,221	0	0	0	0	2	14	0	0	281	6.6	281
郡山長沼線	1047	6,528	6,528	0	0	0	0	0	0	0	0	0	0	0	0	0.0	0
須賀川三春線	1054	4,854	0	0	4,854	4,673	0	0	0	0	3	181	0	0	4,016	82.7	4854
郡山矢吹線	1055	15,342	1,030	0	14,312	14,086	0	0	0	0	7	226	0	0	12,991	90.8	14312
矢吹天栄線	1058	2,918	0	0	2,918	2,905	0	0	0	0	3	13	0	0	0	0.0	0
古殿須賀川線	1063	7,187	0	0	7,187	6,471	0	0	0	0	16	716	0	0	7,187	100.0	7187
中野須賀川線	1067	24,306	63	0	24,243	24,042	0	0	0	0	9	201	0	0	17,612	72.6	19301
主要地方道計		80,047	7,621	0	72,426	70,863	1	70	0	0	48	1,493	0	0	54,443	75.2	58904
矢吹堀込線	3108	7,638	4,619	0	3,019	2,948	0	0	0	0	2	71	0	0	0	0.0	813
安積長沼線	3109	16,884	6,388	0	10,496	10,494	0	0	0	0	1	2	0	0	9,845	93.8	9871
母畑須賀川線	3138	10,467	0	0	10,467	10,340	0	0	1	10	6	117	0	0	8,407	80.3	10395
玉川田村線	3141	7,682	44	0	7,638	7,556	0	0	0	0	6	82	0	0	6,633	86.8	7503
仁井田郡山線	3143	1,015	0	0	1,015	1,015	0	0	0	0	0	0	0	0	1,015	100.0	1015
川東停車場線	3180	259	0	0	259	259	0	0	0	0	0	0	0	0	0	0.0	259
須賀川停車場線	3187	252	0	0	252	252	0	0	0	0	0	0	0	0	252	100.0	252
雲水峰江持線	3233	8,423	590	0	7,833	7,820	0	0	0	0	2	13	0	0	1,251	16.0	1251
羽鳥福良線	3235	5,568	0	0	5,568	5,552	0	0	0	0	2	16	0	0	1,468	26.4	1468
十日市矢吹線	3282	11,813	540	0	11,273	11,192	0	0	0	0	4	81	0	0	3,176	28.2	6495
須賀川矢吹線	3283	5,201	0	0	5,201	5,161	0	0	0	0	1	40	0	0	5,201	100.0	5201
成田鏡田線	3288	5,343	0	0	5,343	5,144	0	0	0	0	2	199	0	0	4,979	93.2	5343
下松本鏡石停車場線	3289	11,555	148	0	11,407	11,185	0	0	0	0	4	222	0	0	9,493	83.2	11407
木ノ崎岩淵線	3291	6,119	77	0	6,042	6,036	0	0	0	0	2	6	0	0	3,857	63.8	5047
牧ノ内長沼線	3292	3,949	0	0	3,949	3,946	0	0	0	0	1	3	0	0	3,034	76.8	3054
江持谷田川停車場線	3293	2,562	0	0	2,562	2,533	1	22	0	0	1	7	0	0	2,562	100.0	2562
三穂田須賀川線	3294	5,375	0	0	5,375	5,293	0	0	0	0	4	82	0	0	4,187	77.9	5294
須賀川二本松線	3355	8,782	695	0	8,087	7,749	0	0	2	20	5	318	0	0	5,544	68.6	5572
須賀川二本松自転車道線	3372	12,085	12	1,923	10,150	10,000	0	0	0	0	5	150	0	0	0	0.0	10150
一般県道計		130,972	13,113	1,923	115,936	114,475	1	22	3	30	48	1,409	0	0	70,904	61.2	92952
事務所合計		280,145	22,150	1,923	256,072	247,724	5	3,727	3	30	154	4,591	0	0	190,476	74.4	218076

・ 路線別道路現況

単位(m、㎡、%) 令和7年4月1日現在

良済・未改良別内訳					実延長の路面種別内訳						道路敷 面積	歩道等 設置延長	立体横断 施設		鉄道との交差数			
を含む	未改良				砂利道		舗装済道						歩道 橋	地下 歩道	立体		平面 (踏切)	
	延長	%	延長	%	延長	%	簡舗を含まない		簡舗を含む						オー バー	アン ダー		
%	延長	%	延長	%	延長	%	延長	%	延長	%	面積	設置延長	橋	歩道	オー バー	アン ダー	踏切	
100.0	0	0.0	0	0.0	0	0.0	37,333	76.7	48,662	100.0	950,584	25,800	1	0	2	1	1	0
92.2	1,490	7.8	0	0.0	0	0.0	14,313	75.1	19,048	100.0	390,972	4,283	0	0	0	0	0	0
97.8	1,490	2.2	0	0.0	0	0.0	51,646	76.3	67,710	100.0	1,341,556	30,083	1	0	2	1	1	0
100.0	0	0.0	0	0.0	0	0.0	5,529	80.2	6,897	100.0	119,225	1,916	0	0	0	0	0	0
78.0	1,708	22.0	0	0.0	0	0.0	4,837	62.2	7,780	100.0	115,279	0	0	0	0	0	0	0
6.6	3,954	93.4	0	0.0	0	0.0	0	0.0	4,235	100.0	42,124	0	0	0	0	0	0	0
0.0	0	0.0	0	0.0	0	0.0	0	0.0	0	0.0	0	0	0	0	0	0	0	0
100.0	0	0.0	0	0.0	0	0.0	4,854	100.0	4,854	100.0	77,891	2,970	0	0	0	0	0	0
100.0	0	0.0	0	0.0	0	0.0	10,714	74.9	14,312	100.0	183,706	2,546	0	0	1	0	1	0
0.0	2,918	100.0	0	0.0	0	0.0	13	0.4	2,918	100.0	30,673	0	0	0	0	0	0	0
100.0	0	0.0	0	0.0	0	0.0	7,187	100.0	7,187	100.0	316,460	7,088	0	0	0	0	0	0
79.6	4,942	20.4	0	0.0	2,362	9.7	12,765	52.7	21,881	90.3	350,674	12,914	1	0	2	0	2	0
81.3	13,522	18.7	0	0.0	2,362	3.3	45,899	63.4	70,064	96.7	1,236,032	27,434	1	0	3	0	3	0
26.9	2,206	73.1	0	0.0	0	0.0	68	2.3	3,019	100.0	26,321	0	0	0	0	0	0	0
94.0	625	6.0	0	0.0	0	0.0	6,368	60.7	10,496	100.0	143,012	6,021	0	0	0	0	0	0
99.3	72	0.7	0	0.0	0	0.0	3,707	35.4	10,467	100.0	120,671	2,413	0	0	1	0	0	1
98.2	135	1.8	0	0.0	0	0.0	6,678	87.4	7,638	100.0	141,309	6,930	0	0	0	0	0	0
100.0	0	0.0	0	0.0	0	0.0	327	32.2	1,015	100.0	13,799	327	0	0	0	0	0	0
100.0	0	0.0	0	0.0	0	0.0	0	0.0	259	100.0	1,987	0	0	0	0	0	0	0
100.0	0	0.0	0	0.0	0	0.0	252	100.0	252	100.0	5,346	252	0	0	0	0	0	0
16.0	6,582	84.0	0	0.0	0	0.0	1,251	16.0	7,833	100.0	76,889	765	0	0	1	0	1	0
26.4	4,100	73.6	0	0.0	2,872	51.6	13	0.2	2,696	48.4	90,146	0	0	0	0	0	0	0
57.6	4,778	42.4	0	0.0	0	0.0	3,234	28.7	11,273	100.0	123,707	0	0	0	0	0	0	0
100.0	0	0.0	0	0.0	0	0.0	2,015	38.7	5,201	100.0	71,762	1,857	0	0	0	0	0	0
100.0	0	0.0	0	0.0	0	0.0	5,343	100.0	5,343	100.0	80,035	4,990	0	0	2	2	0	0
100.0	0	0.0	0	0.0	0	0.0	4,031	35.3	11,407	100.0	132,726	6,337	0	0	0	0	0	0
83.5	995	16.5	0	0.0	0	0.0	3,782	62.6	6,042	100.0	72,109	502	0	0	0	0	0	0
77.3	895	22.7	0	0.0	0	0.0	3,054	77.3	3,949	100.0	50,868	129	0	0	0	0	0	0
100.0	0	0.0	0	0.0	0	0.0	2,562	100.0	2,562	100.0	32,488	1,117	0	0	0	0	0	0
98.5	81	1.5	0	0.0	0	0.0	1,634	30.4	5,375	100.0	69,330	1,850	0	0	0	0	0	0
68.9	2,515	31.1	0	0.0	0	0.0	5,445	67.3	8,087	100.0	119,895	5,896	0	0	3	1	0	2
100.0	0	0.0	0	0.0	0	0.0	150	1.5	10,150	100.0	69,555	0	0	0	0	0	0	0
80.2	22,984	19.8	0	0.0	2,872	2.5	49,914	43.1	113,064	97.5	1,441,955	39,386	0	0	7	3	1	3
85.2	37,996	14.8	0	0.0	5,234	2.0	147,459	57.6	250,838	98.0	4,019,543	96,903	2	0	12	4	5	3

3 事務所別・道路種別

コード	事務所
07	石川

路線名 コード	総延長	重用 延長	未供用 延長	実延長	実延長の種類別内訳										実延長の改		
					道路		トンネル		踏切道		橋りょう				規格改良済		
					延長	個数	延長	個数	延長	個数	延長	個数	延長	個数	延長	%	延長
一般国道118号	0118	25,817	0	0	25,817	25,556	0	0	0	0	14	261	0	0	25,817	100.0	25817
一般国道349号	0349	21,153	0	0	21,153	20,874	0	0	0	0	19	279	0	0	20,759	98.1	20811
国 道 計		46,970	0	0	46,970	46,430	0	0	0	0	33	540	0	0	46,576	99.2	46628
白河石川線	1011	9,672	1,178	0	8,494	8,286	0	0	0	0	15	208	0	0	7,382	86.9	8077
いわき石川線	1014	28,962	4,788	0	24,174	23,144	1	584	0	0	24	446	0	0	23,924	99.0	23957
棚倉鮫川線	1025	1,010	0	0	1,010	1,010	0	0	0	0	0	0	0	0	1,010	100.0	1010
飯野三春石川線	1040	14,298	0	0	14,298	14,196	0	0	0	0	6	102	0	0	9,249	64.7	9474
矢吹小野線	1042	46,816	1,958	0	44,858	40,976	5	1,215	1	9	69	2,658	0	0	40,932	91.2	44858
古殿須賀川線	1063	21,106	1,866	0	19,240	19,084	0	0	0	0	15	156	0	0	6,464	33.6	6979
勿来浅川線	1071	7,258	0	0	7,258	7,199	0	0	0	0	5	59	0	0	2,314	31.9	2333
埴泉崎線	1075	9,770	1,457	0	8,313	8,244	0	0	1	9	4	60	0	0	6,317	76.0	7235
主要地方道計		138,892	11,247	0	127,645	122,139	6	1,799	2	18	138	3,689	0	0	97,592	76.5	103923
石川矢吹線	3106	4,010	0	0	4,010	3,921	0	0	0	0	4	89	0	0	3,416	85.2	4010
三株下市萱小川線	3135	20,284	57	0	20,227	20,098	0	0	0	0	15	129	0	0	6,253	30.9	7663
平田小野線	3136	694	0	0	694	694	0	0	0	0	0	0	0	0	694	100.0	694
泉崎石川線	3137	2,095	0	0	2,095	1,943	0	0	0	0	1	152	0	0	2,035	97.1	2095
母畑須賀川線	3138	2,498	0	0	2,498	2,492	0	0	0	0	1	6	0	0	2,362	94.6	2498
母畑白河線	3139	5,634	89	0	5,545	5,521	0	0	1	10	2	14	0	0	4,343	78.3	4438
石川鴫子線	3140	17,487	487	0	17,000	16,875	0	0	0	0	12	125	0	0	14,522	85.4	16198
玉川田村線	3141	3,296	0	0	3,296	3,296	0	0	0	0	0	0	0	0	3,035	92.1	3035
磐城浅川停車場線	3178	473	0	0	473	473	0	0	0	0	0	0	0	0	473	100.0	473
里白石停車場線	3179	261	0	0	261	261	0	0	0	0	0	0	0	0	0	0.0	0
福島空港西線	3208	3,521	284	0	3,237	2,841	1	396	0	0	0	0	0	0	3,237	100.0	3237
赤坂西野石川線	3274	10,188	0	0	10,188	10,150	0	0	0	0	8	38	0	0	4,724	46.4	4724
明内田中線	3275	89	0	0	89	89	0	0	0	0	0	0	0	0	0	0.0	0
浅川古殿線	3276	11,000	524	0	10,476	10,402	0	0	0	0	9	74	0	0	7,240	69.1	7251
社田浅川線	3277	1,941	0	0	1,941	1,886	0	0	1	10	1	45	0	0	1,850	95.3	1941
曲木中野目線	3284	4,134	30	0	4,104	4,002	0	0	1	7	1	95	0	0	1,462	35.6	1462
北方遅沢線	3285	8,237	1,631	0	6,606	6,537	0	0	0	0	8	69	0	0	5,931	89.8	6279
鴫子夏井停車場線	3286	694	694	0	0	0	0	0	0	0	0	0	0	0	0	0.0	0
須賀川二本松自転車道線	3372	1,419	0	0	1,419	1,419	0	0	0	0	0	0	0	0	0	0.0	1419
一般県道計		97,955	3,796	0	94,159	92,900	1	396	3	27	62	836	0	0	61,577	65.4	67417
事務所合計		283,817	15,043	0	268,774	261,469	7	2,195	5	45	233	5,065	0	0	205,745	76.5	217968

・ 路線別道路現況

単位(m、㎡、%) 令和7年4月1日現在

良済・未改良別内訳					実延長の路面種別内訳						道路敷 面積	歩道等 設置延長	立体横断 施設		鉄道との交差数			
を含む	未改良				砂利道		舗装済道						橋	地下 歩道	立体		平面 (踏切)	
	%延長	%延長	自動車交通不能		%延長	%延長	簡舗を含まない		簡舗を含む						オー バー	アン ダー		
			%延長	%延長			%延長	%延長										
100.0	0	0.0	0	0.0	0	0.0	25,737	99.7	25,817	100.0	538,656	19,394	0	0	3	2	1	0
98.4	342	1.6	0	0.0	0	0.0	20,811	98.4	21,153	100.0	416,419	11,838	0	0	0	0	0	0
99.3	342	0.7	0	0.0	0	0.0	46,548	99.1	46,970	100.0	955,075	31,232	0	0	3	2	1	0
95.1	417	4.9	0	0.0	0	0.0	7,778	91.6	8,494	100.0	97,953	7,997	0	0	1	1	0	0
99.1	217	0.9	0	0.0	0	0.0	21,784	90.1	24,174	100.0	382,986	21,584	0	0	0	0	0	0
100.0	0	0.0	0	0.0	0	0.0	1,010	100.0	1,010	100.0	13,166	0	0	0	0	0	0	0
66.3	4,824	33.7	0	0.0	0	0.0	8,298	58.0	14,298	100.0	220,706	1,428	0	0	0	0	0	0
100.0	0	0.0	0	0.0	0	0.0	31,897	71.1	44,858	100.0	1,356,924	6,941	0	0	1	0	0	1
36.3	12,261	63.7	0	0.0	2	0.0	4,967	25.8	19,238	100.0	290,133	2,972	0	0	0	0	0	0
32.1	4,925	67.9	0	0.0	0	0.0	1,545	21.3	7,258	100.0	95,373	507	0	0	0	0	0	0
87.0	1,078	13.0	0	0.0	0	0.0	2,728	32.8	8,313	100.0	113,588	1,192	0	0	1	0	0	1
81.4	23,722	18.6	0	0.0	2	0.0	80,007	62.7	127,643	100.0	2,570,829	42,621	0	0	3	1	0	2
100.0	0	0.0	0	0.0	0	0.0	2,078	51.8	4,010	100.0	46,469	0	0	0	0	0	0	0
37.9	12,564	62.1	0	0.0	0	0.0	7,772	38.4	20,227	100.0	257,011	586	0	0	0	0	0	0
100.0	0	0.0	0	0.0	0	0.0	0	0.0	694	100.0	9,302	0	0	0	0	0	0	0
100.0	0	0.0	0	0.0	0	0.0	1,861	88.8	2,095	100.0	23,955	297	0	0	0	0	0	0
100.0	0	0.0	0	0.0	0	0.0	633	25.3	2,498	100.0	33,753	210	0	0	0	0	0	0
80.0	1,107	20.0	0	0.0	0	0.0	20	0.4	5,545	100.0	79,893	728	0	0	1	0	0	1
95.3	802	4.7	0	0.0	0	0.0	730	4.3	17,000	100.0	251,753	1,136	0	0	0	0	0	0
92.1	261	7.9	0	0.0	0	0.0	3,035	92.1	3,296	100.0	57,828	2,200	0	0	0	0	0	0
100.0	0	0.0	0	0.0	0	0.0	473	100.0	473	100.0	6,826	473	0	0	0	0	0	0
0.0	261	100.0	0	0.0	0	0.0	0	0.0	261	100.0	2,213	2	0	0	0	0	0	0
100.0	0	0.0	0	0.0	0	0.0	3,237	100.0	3,237	100.0	94,322	3,237	0	0	0	0	0	0
46.4	5,464	53.6	0	0.0	0	0.0	229	2.2	10,188	100.0	144,953	246	0	0	0	0	0	0
0.0	89	100.0	0	0.0	0	0.0	0	0.0	89	100.0	946	0	0	0	0	0	0	0
69.2	3,225	30.8	0	0.0	0	0.0	386	3.7	10,476	100.0	152,285	108	0	0	0	0	0	0
100.0	0	0.0	0	0.0	0	0.0	211	10.9	1,941	100.0	19,545	501	0	0	1	0	0	1
35.6	2,642	64.4	0	0.0	0	0.0	468	11.4	4,104	100.0	40,016	361	0	0	1	0	0	1
95.0	327	5.0	0	0.0	0	0.0	1,821	27.6	6,606	100.0	99,386	2,243	0	0	0	0	0	0
0.0	0	0.0	0	0.0	0	0.0	0	0.0	0	0.0	0	0	0	0	0	0	0	0
100.0	0	0.0	0	0.0	0	0.0	0	0.0	1,419	100.0	12,671	0	0	0	0	0	0	0
71.6	26,742	28.4	0	0.0	0	0.0	22,954	24.4	94,159	100.0	1,333,127	12,328	0	0	3	0	0	3
81.1	50,806	18.9	0	0.0	2	0.0	149,509	55.6	268,772	100.0	4,859,031	86,181	0	0	9	3	1	5

3 事務所別・道路種別

コード	事務所
08	県南

路線名	コード	総延長	重用延長	未供用延長	実延長	実延長の種類別内訳										実延長の改		
						道路		トンネル		踏切道		橋りょう				規格改良済		
						延長	個数	延長	個数	延長	個数	延長	個数	木橋		延長	%	延長
														延長	個数			
一般国道289号	0289	46,568	0	0	46,568	39,032	5	6,540	0	0	20	996	0	0	41,564	89.3	41854	
一般国道294号	0294	20,933	811	0	20,122	19,334	1	474	0	0	15	314	0	0	19,701	97.9	20122	
国道計		67,501	811	0	66,690	58,366	6	7,014	0	0	35	1,310	0	0	61,265	91.9	61976	
白河石川線	1011	14,220	0	0	14,220	14,188	0	0	0	0	6	32	0	0	14,220	100.0	14220	
白河停車場線	1018	402	19	0	383	383	0	0	0	0	0	0	0	0	383	100.0	383	
白河羽鳥線	1037	19,022	44	0	18,978	18,639	0	0	0	0	9	339	0	0	15,791	83.2	16540	
矢吹小野線	1042	11,200	0	0	11,200	10,966	0	0	0	0	17	234	0	0	10,886	97.2	11146	
棚倉矢吹線	1044	16,190	33	0	16,157	15,619	0	0	0	0	12	538	0	0	15,143	93.7	16157	
郡山矢吹線	1055	3,205	0	0	3,205	3,130	0	0	0	0	2	75	0	0	2,779	86.7	3205	
矢吹天栄線	1058	23,796	66	0	23,730	23,479	0	0	0	0	18	251	0	0	13,699	57.7	15219	
那須西郷線	1068	3,374	0	0	3,374	3,351	0	0	0	0	1	23	0	0	3,077	91.2	3077	
埴泉崎線	1075	16,087	1,513	0	14,574	14,169	0	0	0	0	6	405	0	0	13,091	89.8	13165	
伊王野白河線	1076	9,793	0	0	9,793	9,721	0	0	0	0	10	72	0	0	9,281	94.8	9768	
主要地方道計		117,289	1,675	0	115,614	113,645	0	0	0	0	81	1,969	0	0	98,350	85.1	102880	
石川矢吹線	3106	7,956	0	0	7,956	7,944	0	0	0	0	3	12	0	0	7,842	98.6	7956	
矢吹堀込線	3108	3,200	3,200	0	0	0	0	0	0	0	0	0	0	0	0	0.0	0	
泉崎石川線	3137	8,430	34	0	8,396	8,321	0	0	0	0	4	75	0	0	6,805	81.1	7729	
母畑白河線	3139	17,622	2,431	0	15,191	14,943	0	0	0	0	10	248	0	0	14,922	98.2	14948	
白坂停車場線	3183	1,739	0	0	1,739	1,739	0	0	0	0	0	0	0	0	1,739	100.0	1739	
白坂停車場小田倉線	3184	5,260	377	0	4,883	4,792	0	0	0	0	5	91	0	0	4,865	99.6	4883	
久田野停車場線	3185	2,720	0	0	2,720	2,433	0	0	0	0	5	287	0	0	2,672	98.2	2672	
矢吹停車場線	3186	385	0	0	385	385	0	0	0	0	0	0	0	0	385	100.0	385	
南湖公園線	3232	1,794	0	0	1,794	1,765	0	0	0	0	2	29	0	0	1,794	100.0	1794	
社田浅川線	3277	6,976	0	0	6,976	6,892	0	0	0	0	6	84	0	0	3,857	55.3	6487	
釜子金山線	3278	9,095	12	0	9,083	9,020	0	0	0	0	5	63	0	0	1,723	19.0	3625	
高萩久田野停車場線	3279	9,351	1,537	0	7,814	7,624	0	0	0	0	3	190	0	0	3,579	45.8	3737	
中野番沢線	3280	5,849	0	0	5,849	5,836	0	0	0	0	2	13	0	0	0	0.0	3490	
増見小田倉線	3281	11,236	41	0	11,195	11,039	0	0	0	0	8	156	0	0	9,896	88.4	9991	
十日市矢吹線	3282	3,662	2,255	0	1,407	1,405	0	0	0	0	1	2	0	0	1,407	100.0	1407	
須賀川矢吹線	3283	12,499	114	0	12,385	12,233	0	0	1	13	5	139	0	0	7,539	60.9	9817	
曲木中野目線	3284	485	0	0	485	485	0	0	0	0	0	0	0	0	485	100.0	485	
那須甲子線	3290	7,862	0	0	7,862	7,781	0	0	0	0	2	81	0	0	7,862	100.0	7862	
白坂関辺線	3388	9,658	0	0	9,658	9,636	0	0	0	0	3	22	0	0	5,092	52.7	9448	
一般県道計		125,779	10,001	0	115,778	114,273	0	0	1	13	64	1,492	0	0	82,464	71.2	98455	
事務所合計		310,569	12,487	0	298,082	286,284	6	7,014	1	13	180	4,771	0	0	242,079	81.2	263311	

・ 路線別道路現況

単位(m、㎡、%) 令和7年4月1日現在

良済・未改良別内訳					実延長の路面種別内訳						道路敷積	歩道等 設置延長	立体横断 施設		鉄道との交差数				
を含む	未改良				砂利道		舗装済道						橋	地下 歩道	立体		平面 (踏切)		
	延長	%	延長	%	延長	%	延長	%	延長	%					オー バー	アン ダー			
	89.9	4,714	10.1	4,446	9.5	4,333	9.3	41,862	89.9	42,235	90.7	745,834	27,281	0	2	1	1	0	0
	100.0	0	0.0	0	0.0	0	0.0	15,843	78.7	20,122	100.0	404,609	16,062	0	0	2	1	1	0
	92.9	4,714	7.1	4,446	6.7	4,333	6.5	57,705	86.5	62,357	93.5	1,150,443	43,343	0	2	3	2	1	0
	100.0	0	0.0	0	0.0	0	0.0	14,220	100.0	14,220	100.0	173,154	8,628	0	0	0	0	0	0
	100.0	0	0.0	0	0.0	0	0.0	383	100.0	383	100.0	8,076	358	0	0	0	0	0	0
	87.2	2,438	12.8	0	0.0	0	0.0	14,341	75.6	18,978	100.0	375,037	7,905	0	1	2	0	2	0
	99.5	54	0.5	0	0.0	0	0.0	5,313	47.4	11,200	100.0	366,406	2,763	0	0	1	0	1	0
	100.0	0	0.0	0	0.0	0	0.0	16,157	100.0	16,157	100.0	261,892	13,761	0	0	1	1	0	0
	100.0	0	0.0	0	0.0	0	0.0	295	9.2	3,205	100.0	38,185	401	0	0	0	0	0	0
	64.1	8,511	35.9	0	0.0	0	0.0	13,256	55.9	23,730	100.0	302,365	6,476	0	0	0	0	0	0
	91.2	297	8.8	0	0.0	0	0.0	3,077	91.2	3,374	100.0	53,781	1,041	0	0	0	0	0	0
	90.3	1,409	9.7	0	0.0	0	0.0	9,949	68.3	14,574	100.0	200,958	8,283	0	0	0	0	0	0
	99.7	25	0.3	0	0.0	0	0.0	9,768	99.7	9,793	100.0	147,768	1,319	0	0	0	0	0	0
	89.0	12,734	11.0	0	0.0	0	0.0	86,759	75.0	115,614	100.0	1,927,622	50,935	0	1	4	1	3	0
	100.0	0	0.0	0	0.0	0	0.0	5,315	66.8	7,956	100.0	119,328	4,754	0	0	0	0	0	0
	0.0	0	0.0	0	0.0	0	0.0	0	0.0	0	0.0	0	0	0	0	0	0	0	0
	92.1	667	7.9	0	0.0	0	0.0	5,320	63.4	8,396	100.0	105,036	2,586	0	0	0	0	0	0
	98.4	243	1.6	0	0.0	0	0.0	9,599	63.2	15,191	100.0	227,516	10,445	0	0	0	0	0	0
	100.0	0	0.0	0	0.0	0	0.0	1,739	100.0	1,739	100.0	29,128	1,489	0	0	0	0	0	0
	100.0	0	0.0	0	0.0	0	0.0	4,883	100.0	4,883	100.0	84,130	3,492	0	0	1	1	0	0
	98.2	48	1.8	0	0.0	0	0.0	2,688	98.8	2,720	100.0	35,588	1,362	0	0	1	1	0	0
	100.0	0	0.0	0	0.0	0	0.0	0	0.0	385	100.0	4,499	379	0	0	0	0	0	0
	100.0	0	0.0	0	0.0	0	0.0	1,794	100.0	1,794	100.0	36,544	1,780	0	0	0	0	0	0
	93.0	489	7.0	0	0.0	0	0.0	2,541	36.4	6,976	100.0	87,366	2,093	0	0	0	0	0	0
	39.9	5,458	60.1	0	0.0	0	0.0	2,539	28.0	9,083	100.0	101,968	1,391	0	0	0	0	0	0
	47.8	4,077	52.2	0	0.0	0	0.0	3,917	50.1	7,814	100.0	98,609	1,576	0	0	0	0	0	0
	59.7	2,359	40.3	0	0.0	0	0.0	542	9.3	5,849	100.0	54,625	0	0	0	0	0	0	0
	89.2	1,204	10.8	0	0.0	0	0.0	10,773	96.2	11,195	100.0	185,302	3,953	0	0	0	0	0	0
	100.0	0	0.0	0	0.0	0	0.0	1,407	100.0	1,407	100.0	39,806	0	0	0	0	0	0	0
	79.3	2,568	20.7	0	0.0	0	0.0	9,668	78.1	12,385	100.0	154,012	3,718	0	0	1	0	0	1
	100.0	0	0.0	0	0.0	0	0.0	0	0.0	485	100.0	6,230	0	0	0	0	0	0	0
	100.0	0	0.0	0	0.0	0	0.0	7,862	100.0	7,862	100.0	184,255	1,876	0	0	0	0	0	0
	97.8	210	2.2	0	0.0	0	0.0	179	1.9	9,658	100.0	123,179	48	0	0	0	0	0	0
	85.0	17,323	15.0	0	0.0	0	0.0	70,766	61.1	115,778	100.0	1,677,121	40,942	0	0	3	2	0	1
	88.3	34,771	11.7	4,446	1.5	4,333	1.5	215,230	72.2	293,749	98.5	4,755,186	135,220	0	3	10	5	4	1

3 事務所別・道路種別

コード	事務所
09	棚倉

路線名 コード	総延長	重用延長	未供用延長	実延長	実延長の種類別内訳										実延長の改			
					道路		トンネル		踏切道		橋りょう				規格改良済			
					延長		個数		延長		個数		延長		個数		延長	
					延長	%	延長	%	延長	%	延長	%	延長	%	延長	%		
一般国道118号	0118	30,788	0	0	30,788	29,034	3	719	0	0	35	1,035	0	0	30,545	99.2	30788	
一般国道289号	0289	34,909	6,080	0	28,829	28,560	0	0	0	0	15	269	0	0	28,102	97.5	28829	
一般国道349号	0349	51,387	962	0	50,425	49,725	2	336	0	0	37	364	0	0	29,761	59.0	35621	
国道計		117,084	7,042	0	110,042	107,319	5	1,055	0	0	87	1,668	0	0	88,408	80.3	95238	
棚倉鮫川線	1025	14,811	0	0	14,811	14,700	0	0	0	0	12	111	0	0	14,807	100.0	14807	
塙大津港線	1027	19,618	1,181	0	18,437	18,224	0	0	0	0	11	213	0	0	11,665	63.3	16123	
棚倉矢吹線	1044	2,677	0	0	2,677	2,625	0	0	0	0	2	52	0	0	2,677	100.0	2677	
黒磯棚倉線	1060	13,959	0	0	13,959	13,538	0	0	0	0	18	421	0	0	9,179	65.8	13909	
勿来浅川線	1071	14,951	1,310	0	13,641	13,598	0	0	0	0	6	43	0	0	8,575	62.9	9638	
塙泉崎線	1075	7,250	27	0	7,223	7,090	0	0	0	0	11	133	0	0	6,900	95.5	6925	
主要地方道計		73,266	2,518	0	70,748	69,775	0	0	0	0	60	973	0	0	53,803	76.0	64079	
高萩塙線	3111	19,479	2,521	0	16,958	16,775	0	0	0	0	11	183	0	0	2,760	16.3	2895	
東館停車場線	3173	53	0	0	53	53	0	0	0	0	0	0	0	0	53	100.0	53	
磐城石井停車場線	3174	202	0	0	202	202	0	0	0	0	0	0	0	0	202	100.0	202	
磐城塙停車場線	3175	69	0	0	69	69	0	0	0	0	0	0	0	0	69	100.0	69	
近津停車場線	3176	506	0	0	506	506	0	0	0	0	0	0	0	0	467	92.3	506	
磐城棚倉停車場線	3177	1,778	393	0	1,385	1,385	0	0	0	0	0	0	0	0	1,385	100.0	1385	
下関河内小生瀬線	3195	4,516	0	0	4,516	4,480	0	0	0	0	3	36	0	0	768	17.0	1163	
石井大子線	3196	8,555	0	0	8,555	7,431	1	657	1	8	13	459	0	0	5,378	62.9	5531	
矢祭山八槻線	3230	11,764	228	0	11,536	11,459	0	0	0	0	11	77	0	0	7,672	66.5	10249	
山本不動線	3231	4,192	0	0	4,192	4,129	0	0	0	0	5	63	0	0	1,856	44.3	2497	
赤坂東野塙線	3242	14,972	6,240	0	8,732	8,687	0	0	0	0	3	45	0	0	4,817	55.2	7122	
赤坂西野石川線	3274	4,389	0	0	4,389	4,385	0	0	0	0	1	4	0	0	3,335	76.0	3335	
明内田中線	3275	2,700	0	0	2,700	2,696	0	0	0	0	1	4	0	0	1,222	45.3	1222	
社田浅川線	3277	3,678	8	0	3,670	3,662	0	0	0	0	2	8	0	0	3,002	81.8	3332	
八溝山線	3377	13,678	0	0	13,678	13,597	0	0	0	0	11	81	0	0	88	0.6	136	
矢祭棚倉自転車道線	3379	21,995	125	0	21,870	21,207	0	0	0	0	19	663	0	0	0	0.0	21719	
一般県道計		112,526	9,515	0	103,011	100,723	1	657	1	8	80	1,623	0	0	33,074	32.1	61416	
事務所合計		302,876	19,075	0	283,801	277,817	6	1,712	1	8	227	4,264	0	0	175,285	61.8	220733	

・ 路線別道路現況

単位(m、㎡、%) 令和7年4月1日現在

良済・未改良別内訳					実延長の路面種別内訳						道路敷 面積	歩道等 設置延長	立体横断 施設		鉄道との交差数			
を含む	未改良		自動車交通不能		砂利道		舗装済道						歩道	地下 歩道	立体		平面 (踏切)	
	%	延長	%	延長	%	延長	%	延長	%	延長					%	オー バー		アン ダー
100.0	0	0.0	0	0.0	0	0.0	30,788	100.0	30,788	100.0	509,380	19,490	1	0	3	2	1	0
100.0	0	0.0	0	0.0	0	0.0	28,829	100.0	28,829	100.0	678,467	10,326	0	0	1	1	0	0
70.6	14,804	29.4	0	0.0	0	0.0	19,956	39.6	50,425	100.0	929,143	16,383	0	0	0	0	0	0
86.5	14,804	13.5	0	0.0	0	0.0	79,573	72.3	110,042	100.0	2,116,990	46,199	1	0	4	3	1	0
100.0	4	0.0	0	0.0	0	0.0	14,803	99.9	14,811	100.0	289,737	3,838	0	0	1	1	0	0
87.4	2,314	12.6	0	0.0	0	0.0	9,259	50.2	18,437	100.0	273,352	3,992	0	0	1	0	1	0
100.0	0	0.0	0	0.0	0	0.0	2,677	100.0	2,677	100.0	54,887	2,408	0	0	0	0	0	0
99.6	50	0.4	0	0.0	0	0.0	9,492	68.0	13,959	100.0	274,881	4,224	0	0	0	0	0	0
70.7	4,003	29.3	0	0.0	0	0.0	9,475	69.5	13,641	100.0	245,412	827	0	0	0	0	0	0
95.9	298	4.1	0	0.0	0	0.0	6,065	84.0	7,223	100.0	107,386	115	0	0	0	0	0	0
90.6	6,669	9.4	0	0.0	0	0.0	51,771	73.2	70,748	100.0	1,245,655	15,404	0	0	2	1	1	0
17.1	14,063	82.9	0	0.0	61	0.4	7,401	43.6	16,897	99.6	180,213	0	0	0	0	0	0	0
100.0	0	0.0	0	0.0	0	0.0	53	100.0	53	100.0	486	0	0	0	0	0	0	0
100.0	0	0.0	0	0.0	0	0.0	202	100.0	202	100.0	2,093	0	0	0	0	0	0	0
100.0	0	0.0	0	0.0	0	0.0	0	0.0	69	100.0	1,242	69	0	0	0	0	0	0
100.0	0	0.0	0	0.0	0	0.0	506	100.0	506	100.0	5,334	491	0	0	0	0	0	0
100.0	0	0.0	0	0.0	0	0.0	1,385	100.0	1,385	100.0	20,263	925	0	0	0	0	0	0
25.8	3,353	74.2	0	0.0	0	0.0	524	11.6	4,516	100.0	48,266	0	0	0	0	0	0	0
64.7	3,024	35.3	0	0.0	0	0.0	5,597	65.4	8,555	100.0	145,713	1,710	0	0	1	0	0	1
88.8	1,287	11.2	0	0.0	0	0.0	5,896	51.1	11,536	100.0	127,726	3,485	0	0	0	0	0	0
59.6	1,695	40.4	0	0.0	0	0.0	1,059	25.3	4,192	100.0	47,183	1,457	0	0	0	0	0	0
81.6	1,610	18.4	0	0.0	0	0.0	1,987	22.8	8,732	100.0	128,428	2,588	0	0	0	0	0	0
76.0	1,054	24.0	0	0.0	0	0.0	802	18.3	4,389	100.0	87,800	0	0	0	0	0	0	0
45.3	1,478	54.7	0	0.0	0	0.0	976	36.1	2,700	100.0	41,765	0	0	0	0	0	0	0
90.8	338	9.2	0	0.0	0	0.0	0	0.0	3,670	100.0	39,222	0	0	0	0	0	0	0
1.0	13,542	99.0	0	0.0	2,569	18.8	75	0.5	11,109	81.2	163,601	0	0	0	0	0	0	0
99.3	151	0.7	0	0.0	0	0.0	94	0.4	21,870	100.0	205,357	0	0	0	1	0	1	0
59.6	41,595	40.4	0	0.0	2,630	2.6	26,557	25.8	100,381	97.4	1,244,692	10,725	0	0	2	0	1	1
77.8	63,068	22.2	0	0.0	2,630	0.9	157,901	55.6	281,171	99.1	4,607,337	72,328	1	0	8	4	3	1

3 事務所別・道路種別

コード	事務所
10	会津若松

路線名 コード		総延長	重用延長	未供用延長	実延長	実延長の種類別内訳										実延長の改		
						道路		トンネル		踏切道		橋りょう				規格改良済		
												木橋		5.5m以上のみ		5.5m未満		
						延長	個数	延長	個数	延長	個数	延長	個数	延長	%	延長		
一般国道118号	0118	27,123	0	0	27,123	25,632	1	336	0	0	19	1,155	0	0	27,123	100.0	27123	
一般国道121号	0121	31,620	20,748	0	10,872	10,478	0	0	0	0	32	394	0	0	10,872	100.0	10872	
一般国道252号	0252	21,072	16,920	0	4,152	4,111	0	0	1	9	3	32	0	0	4,028	97.0	4143	
一般国道294号	0294	23,757	11,202	0	12,555	12,510	0	0	0	0	4	45	0	0	12,363	98.5	12381	
一般国道401号	0401	31,823	4,617	0	27,206	21,454	5	4,308	1	10	30	1,434	0	0	24,943	91.7	27206	
国道計		135,395	53,487	0	81,908	74,185	6	4,644	2	19	88	3,060	0	0	79,329	96.9	81725	
喜多方会津坂下線	1021	4,152	40	0	4,112	3,660	0	0	0	0	4	452	0	0	3,420	83.2	4112	
会津坂下会津高田線	1022	12,866	0	0	12,859	12,701	0	0	1	8	15	150	0	0	12,528	97.4	12859	
会津高田上三寄線	1023	11,396	0	0	11,396	11,079	0	0	1	14	9	303	0	0	10,698	93.9	10726	
会津坂下河東線	1033	12,140	3,539	0	8,601	8,475	0	0	1	10	9	116	0	0	8,601	100.0	8601	
会津坂下山都線	1043	5,417	0	0	5,417	5,417	0	0	0	0	0	0	0	0	4,279	79.0	5417	
会津高田柳津線	1053	12,246	0	0	12,246	12,229	0	0	0	0	3	17	0	0	5,416	44.2	5428	
会津若松三島線	1059	22,512	2,713	0	19,799	18,859	0	0	2	16	31	924	0	0	11,241	56.8	11904	
塩川山都線	1061	2,441	0	0	2,441	2,441	0	0	0	0	0	0	0	0	2,441	100.0	2441	
会津若松裏磐梯線	1064	15,631	1,597	0	14,034	13,791	0	0	0	0	12	243	0	0	12,854	91.6	12862	
北山会津若松線	1069	7,402	46	0	7,356	7,213	0	0	1	11	11	132	0	0	4,684	63.7	6296	
会津坂下会津本郷線	1072	14,959	25	0	14,934	14,813	0	0	1	9	4	112	0	0	14,934	100.0	14934	
主要地方道計		121,162	7,960	0	113,195	110,678	0	0	7	68	98	2,449	0	0	91,096	80.5	95580	
会津坂下塩川線	3127	3,334	0	0	3,334	3,007	0	0	0	0	4	327	0	0	3,334	100.0	3334	
会津若松会津高田線	3128	11,331	21	0	11,310	10,624	0	0	1	11	13	675	0	0	8,571	75.8	9844	
会津高田会津本郷線	3130	5,130	0	0	5,130	4,952	0	0	0	0	7	178	0	0	1,964	38.3	5130	
下郷会津本郷線	3131	11,669	0	0	11,669	11,309	0	0	0	0	11	360	0	0	11,305	96.9	11649	
山都柳津線	3151	4,557	0	0	4,557	4,549	0	0	0	0	1	8	0	0	2,227	48.9	4391	
橋本会津高田線	3152	8,938	824	0	8,114	7,961	0	0	0	0	10	153	0	0	5,949	73.3	7790	
西若松停車場南町線	3211	1,078	0	0	1,078	904	0	0	0	0	2	174	0	0	1,078	100.0	1078	
門田停車場線	3212	721	0	0	721	721	0	0	0	0	0	0	0	0	532	73.8	532	
芦ノ牧温泉停車場線	3213	140	0	0	140	140	0	0	0	0	0	0	0	0	140	100.0	140	
芦ノ牧温泉南停車場線	3214	1,067	0	0	1,067	634	0	0	0	0	2	433	0	0	1,067	100.0	1067	
会津本郷停車場上米塚線	3219	825	0	0	825	821	0	0	0	0	1	4	0	0	19	2.3	367	
会津高田停車場線	3220	42	0	0	42	42	0	0	0	0	0	0	0	0	42	100.0	42	
新鶴停車場線	3221	598	0	0	598	594	0	0	0	0	1	4	0	0	44	7.4	536	
会津坂下停車場線	3222	458	0	0	458	458	0	0	0	0	0	0	0	0	458	100.0	458	
塔寺停車場線	3223	229	0	0	229	229	0	0	0	0	0	0	0	0	0	0.0	0	
会津坂本停車場線	3224	521	0	0	521	509	0	0	1	12	0	0	0	0	0	0.0	0	
湯川大町線	3325	19,092	168	0	18,924	17,942	3	289	0	0	20	693	0	0	7,103	37.5	10180	

3 事務所別・道路種別

コード	事務所
10	会津若松

路線名 コード	総延長	重用延長	未供用延長	実延長	実延長の種類別内訳										実延長の改		
					道路		トンネル		踏切道		橋りょう				規格改良済		
											木橋		5.5m以上のみ		5.5m未満		
					延長	個数	延長	個数	延長	個数	延長	個数	延長	%	延長		
浜崎高野会津若松線	3326	11,405	81	0	11,324	11,065	0	0	1	9	2	250	0	0	9,012	79.6	10,702
広田停車場線	3327	907	167	0	740	740	0	0	0	0	0	0	0	0	0	0.0	0
中沢西若松停車場線	3328	3,662	357	0	3,305	3,150	0	0	0	0	3	155	0	0	233	7.0	489
湯ノ上会津高田線	3329	12,900	0	0	12,900	12,790	0	0	0	0	7	110	0	0	5,057	39.2	5,489
大内会津高田線	3330	15,253	33	0	15,220	15,092	0	0	0	0	5	128	0	0	5,789	38.0	5,789
熊の目浜崎線	3331	3,392	0	0	3,392	3,319	0	0	0	0	1	73	0	0	2,757	81.3	3,293
熱塩加納会津坂下線	3336	5,140	0	0	5,140	5,117	0	0	0	0	3	23	0	0	4,571	88.9	5,093
喜多方河東線	3337	2,097	0	0	2,097	2,084	0	0	1	13	0	0	0	0	1,686	80.4	1,686
上郷舟渡線	3340	2,330	0	0	2,330	2,330	0	0	0	0	0	0	0	0	1,779	76.4	2,287
別舟渡線	3341	5,896	198	0	5,698	5,504	0	0	0	0	1	194	0	0	2,638	46.3	2,638
赤留塔寺線	3365	12,936	13	0	12,923	12,857	0	0	0	0	10	66	0	0	8,121	62.8	9,766
東山温泉線	3374	15,326	0	0	15,326	15,323	0	0	0	0	1	3	0	0	3,959	25.8	4,180
湖南湊線	3376	13,477	0	2,500	10,977	10,906	0	0	0	0	6	71	0	0	1,172	10.7	1,182
会津若松熱塩温泉自転車道線	3392	25,667	3,421	0	22,246	22,171	0	0	0	0	2	75	0	0	0	0.0	19,240
一般県道計	200,118	5,283	2,500	192,335	187,844	3	289	4	45	113	4,157	0	0	90,607	47.1	128,372	
事務所合計	456,671	66,730	2,500	387,700	372,713	9	5,192	13	132	299	9,663	0	0	261,294	67.4	305,939	

・ 路線別道路現況

単位(m、㎡、%) 令和7年4月1日現在

良済・未改良別内訳					実延長の路面種別内訳						道路敷 面積	歩道等 設置延長	立体横断 施設		鉄道との交差数				
を含む	未改良				砂利道		舗装済道						歩道 橋	地下 歩道	立体		平面 (踏切)		
	延長	%	延長	%	延長	%	延長	%	延長	%					オー バー	アン ダー			
	94.5	622	5.5	0	0.0	0	0.0	10,713	94.6	11,324	100.0	188,567	10,008	0	0	1	0	0	1
	0.0	740	100.0	0	0.0	0	0.0	0	0.0	740	100.0	5,148	0	0	0	0	0	0	0
	14.8	2,816	85.2	0	0.0	0	0.0	735	22.2	3,305	100.0	29,457	646	0	0	0	0	0	0
	42.6	7,411	57.4	2,337	18.1	2,337	18.1	5,507	42.7	10,563	81.9	136,024	2,761	0	0	0	0	0	0
	38.0	9,431	62.0	5,536	36.4	5,536	36.4	5,798	38.1	9,684	63.6	140,312	717	0	0	0	0	0	0
	97.1	99	2.9	0	0.0	0	0.0	3,014	88.9	3,392	100.0	37,072	2,921	0	0	0	0	0	0
	99.1	47	0.9	0	0.0	0	0.0	1,470	28.6	5,140	100.0	72,405	4,288	0	0	0	0	0	0
	80.4	411	19.6	0	0.0	0	0.0	1,686	80.4	2,097	100.0	29,139	200	0	0	1	0	0	1
	98.2	43	1.8	0	0.0	0	0.0	2,330	100.0	2,330	100.0	29,444	91	0	0	0	0	0	0
	46.3	3,060	53.7	2,523	44.3	2,523	44.3	1,254	22.0	3,175	55.7	77,551	1,066	0	0	0	0	0	0
	75.6	3,157	24.4	0	0.0	0	0.0	8,120	62.8	12,923	100.0	161,113	2,355	0	0	1	1	0	0
	27.3	11,146	72.7	0	0.0	0	0.0	3,959	25.8	15,326	100.0	295,360	661	0	0	0	0	0	0
	10.8	9,795	89.2	0	0.0	215	2.0	1,224	11.2	10,762	98.0	134,862	1,172	0	0	0	0	0	0
	86.5	3,006	13.5	0	0.0	0	0.0	75	0.3	22,246	100.0	136,113	0	0	0	2	2	0	0
	66.7	63,963	33.3	10,396	5.4	13,441	7.0	91,177	47.4	178,894	93.0	2,613,623	52,764	0	0	10	6	0	4
	78.9	81,761	21.1	10,396	2.7	13,441	3.5	258,448	66.7	374,259	96.5	5,932,599	165,532	3	3	27	12	2	13

3 事務所別・道路種別

コード	事務所
11	宮下

路線名	コード	総延長	重用延長	未供用延長	実延長	実延長の種類別内訳										実延長の改		
						道路		トンネル		踏切道		橋りょう				規格改良済		
						延長	個数	延長	個数	延長	個数	延長	個数	延長	個数	延長	%	延長
一般国道252号	0252	53,254	0	0	53,254	45,334	10	4,669	0	0	54	3,251	0	0	51,954	97.6	52456	
一般国道400号	0400	58,979	15,947	0	43,032	42,075	0	0	0	0	43	957	0	0	30,013	69.7	33453	
一般国道401号	0401	23,678	2,602	0	21,076	18,075	1	2,850	0	0	10	151	0	0	16,122	76.5	16122	
国道計		135,911	18,549	0	117,362	105,484	11	7,519	0	0	107	4,359	0	0	98,089	83.6	102031	
柳津昭和線	1032	29,041	0	0	29,041	27,474	2	1,012	0	0	21	555	0	0	19,948	68.7	19948	
会津高田柳津線	1053	9,302	0	0	9,302	9,121	0	0	0	0	8	181	0	0	1,778	19.1	1817	
会津若松三島線	1059	23,044	5,893	0	17,151	17,046	0	0	0	0	9	105	0	0	3,852	22.5	5543	
主要地方道計		61,387	5,893	0	55,494	53,641	2	1,012	0	0	38	841	0	0	25,578	46.1	27308	
山都柳津線	3151	6,425	386	0	6,039	5,817	0	0	0	0	8	222	0	0	1,466	24.3	1912	
小林会津宮下停車場線	3153	23,879	4,014	0	19,865	19,730	0	0	0	0	7	135	0	0	6,772	34.1	6772	
会津柳津停車場線	3225	1,780	915	0	865	849	0	0	0	0	1	16	0	0	0	0.0	755	
会津郷戸停車場線	3226	268	0	0	268	268	0	0	0	0	0	0	0	0	0	0.0	0	
小栗山宮下線	3237	17,369	719	0	16,650	15,999	1	485	0	0	7	166	0	0	8,228	49.4	12120	
藤小椿線	3342	5,104	0	0	5,104	5,094	0	0	0	0	2	10	0	0	334	6.5	334	
飯谷大巻線	3343	8,010	0	0	8,010	7,995	0	0	0	0	2	15	0	0	776	9.7	1777	
名入西方停車場線	3344	248	0	0	248	237	0	0	1	11	0	0	0	0	0	0.0	81	
郷戸滝谷停車場線	3345	144	0	0	144	144	0	0	0	0	0	0	0	0	0	0.0	0	
戸赤栄富線	3346	0	0	0	0	0	0	0	0	0	0	0	0	0	0	0.0	0	
布沢横田線	3352	10,736	0	0	10,736	10,588	0	0	0	0	15	148	0	0	3,530	32.9	3530	
滝谷檜原線	3366	1,311	0	0	1,311	1,311	0	0	0	0	0	0	0	0	27	2.1	27	
一般県道計		75,274	6,034	0	69,240	68,032	1	485	1	11	42	712	0	0	21,133	30.5	27308	
事務所合計		272,572	30,476	0	242,096	227,157	14	9,016	1	11	187	5,912	0	0	144,800	59.8	156647	

・ 路線別道路現況

単位(m、㎡、%) 令和7年4月1日現在

良済・未改良別内訳					実延長の路面種別内訳						道路敷 面積	歩道等 設置延長	立体横断 施設		鉄道との交差数			
を含む	未改良				砂利道		舗装済道						歩道	地下 歩道	立体		平面 (踏切)	
	延長	%	延長	%	延長	%	簡舗を含まない		簡舗を含む						橋	オー バー		アン ダー
%	延長	%	延長	%	延長	%	延長	%	延長	%								
98.5	798	1.5	0	0.0	0	0.0	53,254	100.0	53,254	100.0	1,064,739	27,800	0	2	4	2	2	0
77.7	9,579	22.3	0	0.0	0	0.0	13,259	30.8	43,032	100.0	687,394	7,384	0	0	0	0	0	0
76.5	4,954	23.5	0	0.0	0	0.0	16,155	76.7	21,076	100.0	382,814	3,744	0	0	0	0	0	0
86.9	15,331	13.1	0	0.0	0	0.0	82,668	70.4	117,362	100.0	2,134,947	38,928	0	2	4	2	2	0
68.7	9,093	31.3	0	0.0	0	0.0	19,866	68.4	29,041	100.0	554,882	1,880	0	0	1	1	0	0
19.5	7,485	80.5	0	0.0	0	0.0	1,494	16.1	9,302	100.0	131,382	52	0	0	1	0	1	0
32.3	11,608	67.7	2,765	16.1	3,403	19.8	3,615	21.1	13,748	80.2	261,941	445	0	0	0	0	0	0
49.2	28,186	50.8	2,765	5.0	3,403	6.1	24,975	45.0	52,091	93.9	948,205	2,377	0	0	2	1	1	0
31.7	4,127	68.3	0	0.0	0	0.0	385	6.4	6,039	100.0	81,794	0	0	0	0	0	0	0
34.1	13,093	65.9	9,604	48.3	10,009	50.4	3,933	19.8	9,856	49.6	219,705	1,143	0	0	0	0	0	0
87.3	110	12.7	0	0.0	0	0.0	16	1.8	865	100.0	6,063	0	0	0	0	0	0	0
0.0	268	100.0	0	0.0	0	0.0	0	0.0	268	100.0	1,804	0	0	0	0	0	0	0
72.8	4,530	27.2	0	0.0	0	0.0	2,112	12.7	16,650	100.0	273,805	825	0	0	1	0	1	0
6.5	4,770	93.5	0	0.0	0	0.0	365	7.2	5,104	100.0	56,936	0	0	0	0	0	0	0
22.2	6,233	77.8	0	0.0	0	0.0	787	9.8	8,010	100.0	94,554	0	0	0	0	0	0	0
32.7	167	67.3	0	0.0	7	2.8	0	0.0	241	97.2	1,996	0	0	0	1	0	0	1
0.0	144	100.0	0	0.0	0	0.0	0	0.0	144	100.0	849	0	0	0	0	0	0	0
0.0	0	0.0	0	0.0	0	0.0	0	0.0	0	0.0	0	0	0	0	0	0	0	0
32.9	7,206	67.1	0	0.0	0	0.0	3,601	33.5	10,736	100.0	168,708	1,082	0	0	0	0	0	0
2.1	1,284	97.9	0	0.0	0	0.0	27	2.1	1,311	100.0	14,965	0	0	0	0	0	0	0
39.4	41,932	60.6	9,604	13.9	10,016	14.5	11,226	16.2	59,224	85.5	921,179	3,050	0	0	2	0	1	1
64.7	85,449	35.3	12,369	5.1	13,419	5.5	118,869	49.1	228,677	94.5	4,004,331	44,355	0	2	8	3	4	1

3 事務所別・道路種別

コード	事務所
12	喜多方

路線名	コード	総延長	重用延長	未供用延長	実延長	実延長の種類別内訳										実延長の改					
						道路		トンネル		踏切道		橋りょう				規格改良済					
						延長		個数		延長		個数		延長		個数		延長		%	
						延長	個数	延長	個数	延長	個数	延長	個数	延長	個数	延長	個数	延長	%	延長	
一般国道121号	0121	34,410	0	0	34,410	25,520	13	5,915	0	0	73	2,975	0	0	34,410	100.0	34410				
一般国道400号	0400	9,453	0	0	9,453	9,161	0	0	0	0	14	292	0	0	5,672	60.0	5806				
一般国道459号	0459	59,237	30	0	59,207	57,272	1	546	0	0	37	1,389	0	0	49,524	83.6	52583				
国道計		103,100	30	0	103,070	91,953	14	6,461	0	0	124	4,656	0	0	89,606	86.9	92799				
猪苗代塩川線	1007	3,321	0	0	3,321	3,090	0	0	0	0	9	231	0	0	3,198	96.3	3231				
喜多方西会津線	1016	35,024	29	0	34,995	34,075	0	0	3	33	26	887	0	0	34,055	97.3	34807				
喜多方会津坂下線	1021	7,250	0	0	7,250	7,155	0	0	1	17	7	78	0	0	7,151	98.6	7250				
会津坂下山都線	1043	7,335	1,170	0	6,165	5,943	0	0	0	0	2	222	0	0	6,051	98.2	6165				
塩川山都線	1061	13,058	437	0	12,621	11,908	0	0	0	0	13	713	0	0	10,240	81.1	10961				
北山会津若松線	1069	9,446	790	0	8,656	8,587	0	0	0	0	8	69	0	0	7,504	86.7	8032				
主要地方道計		75,434	2,426	0	73,008	70,758	0	0	4	50	65	2,200	0	0	68,199	93.4	70446				
会津坂下塩川線	3127	3,377	0	0	3,377	3,240	0	0	0	0	1	137	0	0	3,377	100.0	3377				
山都柳津線	3151	4,128	0	0	4,128	3,973	0	0	0	0	2	155	0	0	3,519	85.2	3882				
塩川停車場線	3209	489	273	0	216	216	0	0	0	0	0	0	0	0	0	0.0	216				
喜多方停車場線	3210	1,998	37	0	1,961	1,906	0	0	0	0	3	55	0	0	1,961	100.0	1961				
熊倉塩川線	3332	5,208	0	0	5,208	5,208	0	0	0	0	0	0	0	0	5,208	100.0	5208				
日中喜多方線	3333	11,299	411	0	10,888	10,714	0	0	0	0	5	174	0	0	7,035	64.6	8382				
熱塩温泉追分線	3334	563	0	0	563	527	0	0	0	0	1	36	0	0	0	0.0	174				
大平喜多方線	3335	10,578	0	0	10,578	10,410	0	0	0	0	11	168	0	0	6,872	65.0	7098				
熱塩加納会津坂下線	3336	14,358	2,682	0	11,676	11,620	0	0	1	8	2	48	0	0	5,601	48.0	5601				
喜多方河東線	3337	11,058	7	0	11,051	10,917	0	0	0	0	15	134	0	0	4,915	44.5	5334				
上郷下野尻線	3338	14,624	0	0	14,624	14,264	0	0	1	9	6	351	0	0	6,086	41.6	6825				
大久保野沢停車場線	3339	5,603	353	0	5,250	5,139	0	0	0	0	2	111	0	0	5,106	97.3	5106				
上郷舟渡線	3340	3,185	39	0	3,146	2,608	1	211	0	0	4	327	0	0	3,146	100.0	3146				
別舟渡線	3341	2,699	0	0	2,699	2,696	0	0	0	0	1	3	0	0	3	0.1	3				
奥川新郷線	3361	5,794	0	0	5,794	5,754	0	0	0	0	2	40	0	0	3,303	57.0	5697				
新郷萩野停車場線	3367	12,138	0	0	12,138	12,079	0	0	0	0	7	59	0	0	1,603	13.2	1728				
上野尻停車場線	3370	1,131	0	0	1,131	1,131	0	0	0	0	0	0	0	0	1,131	100.0	1131				
熱塩加納山都西会津線	3383	43,040	697	0	42,343	41,794	0	0	0	0	37	549	0	0	6,154	14.5	10502				
徳沢宝坂線	3384	1,861	0	0	1,861	1,834	0	0	0	0	1	27	0	0	1,836	98.7	1836				
一ノ木藤沢線	3385	5,689	0	0	5,689	5,678	0	0	0	0	2	11	0	0	5,689	100.0	5689				
会津若松熱塩温泉自転車道線	3392	13,938	253	0	13,624	13,567	0	0	0	0	4	57	0	0	0	0.0	13619				
一般県道計		172,758	4,752	0	167,945	165,275	1	211	2	17	106	2,442	0	0	72,545	43.2	96515				
事務所合計		351,292	7,208	0	344,023	327,986	15	6,672	6	67	295	9,298	0	0	230,350	67.0	259760				

・ 路線別道路現況

単位(m、㎡、%) 令和7年4月1日現在

良済・未改良別内訳					実延長の路面種別内訳						道路敷 面積	歩道等 設置延長	立体横断 施設		鉄道との交差数			
を含む	未改良		自動車交通不能		砂利道		舗装済道						橋	地下 歩道	立体		平面 (踏切)	
	延長	%	延長	%	延長	%	延長	%	延長	%					オー バー	アン ダー		
100.0	0	0.0	0	0.0	0	0.0	34,410	100.0	34,410	100.0	1,127,465	27,959	0	0	1	1	0	0
61.4	3,647	38.6	0	0.0	531	5.6	4,050	42.8	8,922	94.4	148,461	950	0	0	0	0	0	0
88.8	6,624	11.2	0	0.0	0	0.0	46,984	79.4	59,207	100.0	1,307,085	14,654	0	0	1	1	0	0
90.0	10,271	10.0	0	0.0	531	0.5	85,444	82.9	102,539	99.5	2,583,011	43,563	0	0	2	2	0	0
97.3	90	2.7	0	0.0	0	0.0	2,860	86.1	3,321	100.0	52,851	2,227	0	0	0	0	0	0
99.5	188	0.5	0	0.0	0	0.0	24,092	68.8	34,995	100.0	625,659	15,274	0	0	5	1	1	3
100.0	0	0.0	0	0.0	0	0.0	7,248	100.0	7,250	100.0	150,702	6,721	0	0	1	0	0	1
100.0	0	0.0	0	0.0	0	0.0	3,151	51.1	6,165	100.0	86,109	2,419	0	0	0	0	0	0
86.8	1,660	13.2	0	0.0	109	0.9	10,889	86.3	12,512	99.1	193,548	6,901	0	0	1	0	1	0
92.8	624	7.2	0	0.0	0	0.0	7,158	82.7	8,656	100.0	135,928	5,085	0	0	0	0	0	0
96.5	2,562	3.5	0	0.0	109	0.1	55,398	75.9	72,899	99.9	1,244,797	38,627	0	0	7	1	2	4
100.0	0	0.0	0	0.0	0	0.0	3,129	92.7	3,377	100.0	55,881	2,932	0	0	1	1	0	0
94.0	246	6.0	0	0.0	0	0.0	479	11.6	4,128	100.0	53,166	1,348	0	0	0	0	0	0
100.0	0	0.0	0	0.0	0	0.0	216	100.0	216	100.0	2,275	216	0	0	0	0	0	0
100.0	0	0.0	0	0.0	0	0.0	1,961	100.0	1,961	100.0	37,578	1,961	1	0	0	0	0	0
100.0	0	0.0	0	0.0	0	0.0	1,232	23.7	5,208	100.0	75,425	3,637	0	0	0	0	0	0
77.0	2,506	23.0	0	0.0	454	4.2	6,472	59.4	10,434	95.8	116,934	6,124	0	0	0	0	0	0
30.9	389	69.1	0	0.0	0	0.0	0	0.0	563	100.0	4,028	0	0	0	0	0	0	0
67.1	3,480	32.9	0	0.0	159	1.5	2,662	25.2	10,419	98.5	150,741	4,425	0	0	0	0	0	0
48.0	6,075	52.0	0	0.0	0	0.0	5,055	43.3	11,676	100.0	129,162	3,509	0	0	1	0	0	1
48.3	5,717	51.7	0	0.0	0	0.0	5,635	51.0	11,051	100.0	138,429	5,110	0	0	0	0	0	0
46.7	7,799	53.3	0	0.0	0	0.0	6,317	43.2	14,624	100.0	179,454	0	0	0	1	0	0	1
97.3	144	2.7	0	0.0	0	0.0	5,106	97.3	5,250	100.0	86,227	755	0	0	0	0	0	0
100.0	0	0.0	0	0.0	0	0.0	3,146	100.0	3,146	100.0	73,392	2,034	0	0	0	0	0	0
0.1	2,696	99.9	1,067	39.5	1,103	40.9	0	0.0	1,596	59.1	22,212	0	0	0	0	0	0	0
98.3	97	1.7	0	0.0	0	0.0	1,307	22.6	5,794	100.0	115,005	0	0	0	0	0	0	0
14.2	10,410	85.8	0	0.0	0	0.0	10,552	86.9	12,138	100.0	140,445	120	0	0	1	0	1	0
100.0	0	0.0	0	0.0	0	0.0	1,131	100.0	1,131	100.0	11,991	0	0	0	0	0	0	0
24.8	31,841	75.2	0	0.0	12,579	29.7	4,974	11.7	29,764	70.3	508,881	3,211	0	0	0	0	0	0
98.7	25	1.3	0	0.0	0	0.0	1,534	82.4	1,861	100.0	53,632	216	0	0	0	0	0	0
100.0	0	0.0	0	0.0	0	0.0	3,339	58.7	5,689	100.0	116,306	764	0	0	0	0	0	0
100.0	5	0.0	0	0.0	5	0.0	1,814	13.3	13,619	100.0	106,896	101	0	0	1	0	1	0
57.5	71,430	42.5	1,067	0.6	14,300	8.5	66,061	39.3	153,645	91.5	2,178,060	36,463	1	0	5	1	2	2
75.5	84,263	24.5	1,067	0.3	14,940	4.3	206,903	60.1	329,083	95.7	6,005,868	118,653	1	0	14	4	4	6

3 事務所別・道路種別

コード	事務所
13	猪苗代

路線名	コード	総延長	重用延長	未供用延長	実延長	実延長の種類別内訳										実延長の改				
						道路		トンネル		踏切道		橋りょう				規格改良済				
						延長		個数		延長		延長		個数		延長		5.5m以上のみ		5.5m未満
						延長	個数	延長	個数	延長	個数	延長	個数	延長	個数	延長	%	延長		
一般国道115号	0115	23,635	0	0	23,635	22,810	0	0	0	0	14	825	0	0	23,248	98.4	23361			
一般国道459号	0459	36,599	17,277	0	19,322	19,214	0	0	0	0	8	108	0	0	19,322	100.0	19322			
国 道 計		60,234	17,277	0	42,957	42,024	0	0	0	0	22	933	0	0	42,570	99.1	42683			
米沢猪苗代線	1002	31,249	8,257	0	22,992	22,743	0	0	0	0	13	249	0	0	22,666	98.6	22696			
猪苗代塩川線	1007	18,251	0	0	18,251	18,078	0	0	0	0	13	173	0	0	18,094	99.1	18110			
猪苗代湖南線	1009	13,907	10,391	0	3,516	3,494	0	0	0	0	3	22	0	0	3,516	100.0	3516			
中ノ沢熱海線	1024	6,385	0	0	6,385	6,271	0	0	0	0	6	114	0	0	6,385	100.0	6385			
会津若松裏磐梯線	1064	38,510	6,292	0	32,218	30,603	3	901	0	0	20	714	0	0	29,764	92.4	30187			
福島吾妻裏磐梯線	1070	28,147	1,798	0	26,349	25,945	0	0	0	0	15	404	0	0	22,337	84.8	23180			
主要地方道計		136,449	26,738	0	109,711	107,134	3	901	0	0	70	1,676	0	0	102,762	93.7	104074			
上戸停車場線	3201	211	0	0	211	202	0	0	0	0	1	9	0	0	0	0.0	0			
関東停車場金田線	3202	890	0	0	890	863	0	0	1	12	2	15	0	0	878	98.7	890			
川桁停車場堅田線	3203	2,831	0	0	2,831	2,610	0	0	1	9	7	212	0	0	2,144	75.7	2168			
猪苗代停車場線	3204	1,712	0	0	1,712	1,708	0	0	0	0	1	4	0	0	1,712	100.0	1712			
翁島停車場線	3205	2,124	0	0	2,124	2,109	0	0	0	0	1	15	0	0	2,090	98.4	2124			
翁島停車場磐根線	3206	521	124	0	397	387	0	0	1	10	0	0	0	0	397	100.0	397			
磐梯町停車場線	3207	1,469	0	0	1,469	1,437	0	0	0	0	2	32	0	0	884	60.2	884			
下館停車場線	3227	1,080	0	0	1,080	1,078	0	0	0	0	1	2	0	0	643	59.5	643			
壺楊本町線	3322	8,685	805	0	7,880	7,643	0	0	1	10	8	227	0	0	7,555	95.9	7555			
野老沢川桁停車場線	3323	9,602	1,674	0	7,928	7,897	0	0	0	0	3	31	0	0	6,832	86.2	7691			
猪苗代スキー場線	3324	1,839	0	0	1,839	1,833	0	0	0	0	1	6	0	0	1,665	90.5	1839			
喜多方河東線	3337	2,320	17	0	2,303	2,184	0	0	0	0	4	119	0	0	1,996	86.7	1996			
一般県道計		33,284	2,620	0	30,664	29,951	0	0	4	41	31	672	0	0	26,796	87.4	27899			
事務所合計		229,967	46,635	0	183,332	179,109	3	901	4	41	123	3,281	0	0	172,128	93.9	174656			

・ 路線別道路現況

単位(m、㎡、%) 令和7年4月1日現在

良済・未改良別内訳					実延長の路面種別内訳						道路敷 面積	歩道等 設置延長	立体横断 施設		鉄道との交差数			
を含む	未改良			自動車交通不能	砂利道		舗装済道						橋	地下 歩道	立体		平面 (踏切)	
	延長	%	%		延長	%	簡舗を含まない		簡舗を含む						オー バー	アン ダー		
%	延長	%	延長	%	延長	%	延長	%	延長	%								
98.8	274	1.2	0	0.0	0	0.0	23,361	98.8	23,635	100.0	530,850	12,012	0	0	1	1	0	0
100.0	0	0.0	0	0.0	0	0.0	18,214	94.3	19,322	100.0	383,438	4,841	0	0	0	0	0	0
99.4	274	0.6	0	0.0	0	0.0	41,575	96.8	42,957	100.0	914,288	16,853	0	0	1	1	0	0
98.7	296	1.3	0	0.0	0	0.0	22,992	100.0	22,992	100.0	468,594	3,332	0	0	0	0	0	0
99.2	141	0.8	0	0.0	0	0.0	18,110	99.2	18,251	100.0	290,059	12,929	0	0	1	1	0	0
100.0	0	0.0	0	0.0	0	0.0	3,516	100.0	3,516	100.0	51,124	758	0	0	0	0	0	0
100.0	0	0.0	0	0.0	0	0.0	6,385	100.0	6,385	100.0	144,407	2,684	0	0	0	0	0	0
93.7	2,031	6.3	0	0.0	0	0.0	30,245	93.9	32,218	100.0	652,225	9,501	0	0	1	0	1	0
88.0	3,169	12.0	0	0.0	0	0.0	20,789	78.9	26,349	100.0	576,765	370	0	0	0	0	0	0
94.9	5,637	5.1	0	0.0	0	0.0	102,037	93.0	109,711	100.0	2,183,174	29,574	0	0	2	1	1	0
0.0	211	100.0	0	0.0	0	0.0	0	0.0	211	100.0	1,490	0	0	0	0	0	0	0
100.0	0	0.0	0	0.0	0	0.0	390	43.8	890	100.0	19,647	661	0	0	1	0	0	1
76.6	663	23.4	0	0.0	0	0.0	6	0.2	2,831	100.0	38,761	432	0	0	1	0	0	1
100.0	0	0.0	0	0.0	0	0.0	1,712	100.0	1,712	100.0	24,732	1,712	0	0	0	0	0	0
100.0	0	0.0	0	0.0	0	0.0	1,059	49.9	2,124	100.0	32,804	1,726	0	0	0	0	0	0
100.0	0	0.0	0	0.0	0	0.0	0	0.0	397	100.0	4,611	0	0	0	1	0	0	1
60.2	585	39.8	0	0.0	0	0.0	884	60.2	1,469	100.0	24,675	930	0	0	1	1	0	0
59.5	437	40.5	0	0.0	0	0.0	0	0.0	1,080	100.0	13,247	0	0	0	0	0	0	0
95.9	325	4.1	0	0.0	0	0.0	6,196	78.6	7,880	100.0	148,866	6,155	0	0	1	0	0	1
97.0	237	3.0	0	0.0	0	0.0	2,861	36.1	7,928	100.0	112,205	1,969	0	0	0	0	0	0
100.0	0	0.0	0	0.0	0	0.0	558	30.3	1,839	100.0	21,779	0	0	0	0	0	0	0
86.7	307	13.3	0	0.0	0	0.0	1,824	79.2	2,303	100.0	37,344	1,008	0	0	0	0	0	0
91.0	2,765	9.0	0	0.0	0	0.0	15,490	50.5	30,664	100.0	480,161	14,593	0	0	5	1	0	4
95.3	8,676	4.7	0	0.0	0	0.0	159,102	86.8	183,332	100.0	3,577,623	61,020	0	0	8	3	1	4

3 事務所別・道路種別

コード	事務所
14	南会津

路線名	コード	総延長	重用延長	未供用延長	実延長	実延長の種類別内訳										実延長の改		
						道路		トンネル		踏切道		橋りょう				規格改良済		
												木橋		5.5m以上のみ		5.5m未満		
						延長	個数	延長	個数	延長	個数	延長	個数	延長	%	延長		
一般国道118号	0118	14,977	0	0	14,977	11,179	4	3,142	0	0	15	656	0	0	14,601	97.5	14,746	
一般国道121号	0121	41,928	5,024	0	36,904	35,424	1	466	0	0	39	1,014	0	0	35,888	97.2	36,904	
一般国道289号	0289	50,250	12,045	0	38,205	34,842	2	2,280	0	0	27	1,083	0	0	32,040	83.9	32,732	
一般国道352号	0352	16,858	6,786	0	10,072	8,577	2	1,025	0	0	8	470	0	0	7,828	77.7	10,072	
一般国道400号	0400	28,881	17,698	0	11,183	8,180	3	2,529	0	0	7	474	0	0	8,230	73.6	8,417	
国道計		152,894	41,553	0	111,341	98,202	12	9,442	0	0	96	3,697	0	0	98,587	88.5	102,871	
下郷会津本郷線	3131	17,643	0	0	17,643	16,796	1	675	1	5	9	167	0	0	9,591	54.4	10,140	
芦ノ牧温泉南停車場線	3214	747	0	0	747	741	0	0	0	0	2	6	0	0	518	69.3	518	
湯野上温泉停車場線	3215	254	0	0	254	233	0	0	1	6	1	15	0	0	0	0.0	15	
弥五島停車場線	3216	122	0	0	122	122	0	0	0	0	0	0	0	0	35	28.7	122	
会津下郷停車場線	3217	115	0	0	115	115	0	0	0	0	0	0	0	0	77	67.0	115	
会津田島停車場線	3218	110	0	0	110	110	0	0	0	0	0	0	0	0	110	100.0	110	
湯ノ上会津高田線	3329	8,254	531	0	7,723	7,669	0	0	0	0	3	54	0	0	4,494	58.2	4,494	
大内会津高田線	3330	3,585	0	0	3,585	3,585	0	0	0	0	0	0	0	0	449	12.5	449	
戸赤栄富線	3346	11,259	0	0	11,259	10,961	0	0	0	0	16	298	0	0	7,993	71.0	8,759	
高隣田島線	3347	20,507	32	0	20,475	20,048	0	0	1	10	18	417	0	0	11,862	57.9	12,317	
落合豊成線	3348	425	0	0	425	276	0	0	0	0	1	149	0	0	425	100.0	425	
向山会津長野停車場線	3349	1,287	455	0	832	646	0	0	0	0	1	186	0	0	708	85.1	832	
黒磯田島線	3369	19,742	0	0	19,742	19,444	0	0	0	0	14	298	0	0	2,214	11.2	3,984	
一般県道計		84,050	1,018	0	83,032	80,746	1	675	3	21	65	1,590	0	0	38,476	46.3	42,280	
事務所合計		236,944	42,571	0	194,373	178,948	13	10,117	3	21	161	5,287	0	0	137,063	70.5	145,151	

・ 路線別道路現況

単位(m、㎡、%) 令和7年4月1日現在

良 済・未改良別内訳					実延長の路面種別内訳						道路敷 面積	歩道等 設置延長	立体横断 施設		鉄道との交差数		
を含む	未改良			自動車交通不能	砂利道		舗装済道						歩道	地下	立体		平面 (踏切)
	%	延長	%		延長	%	延長	%	延長	%					延長	%	
98.5	231	1.5	0	0.0	0	0.0	14,728	98.3	14,977	100.0	309,822	4,179	0	0	0	0	0
100.0	0	0.0	0	0.0	0	0.0	36,904	100.0	36,904	100.0	637,732	23,628	0	0	2	1	1
85.7	5,473	14.3	2,954	7.7	5,483	14.4	27,977	73.2	32,722	85.6	934,315	18,217	0	0	1	0	1
100.0	0	0.0	0	0.0	0	0.0	10,072	100.0	10,072	100.0	179,243	1,419	0	0	0	0	0
75.3	2,766	24.7	0	0.0	0	0.0	7,005	62.6	11,183	100.0	245,801	3,402	0	0	0	0	0
92.4	8,470	7.6	2,954	2.7	5,483	4.9	96,686	86.8	105,858	95.1	2,306,913	50,845	0	0	3	1	2
57.5	7,503	42.5	0	0.0	0	0.0	4,009	22.7	17,643	100.0	310,725	1,553	0	0	1	0	0
69.3	229	30.7	0	0.0	0	0.0	300	40.2	747	100.0	9,300	0	0	0	0	0	0
5.9	239	94.1	0	0.0	0	0.0	15	5.9	254	100.0	1,768	0	0	0	1	0	0
100.0	0	0.0	0	0.0	0	0.0	0	0.0	122	100.0	1,139	0	0	0	0	0	0
100.0	0	0.0	0	0.0	0	0.0	115	100.0	115	100.0	1,209	0	0	0	0	0	0
100.0	0	0.0	0	0.0	0	0.0	110	100.0	110	100.0	1,521	110	0	0	0	0	0
58.2	3,229	41.8	2,648	34.3	3,105	40.2	452	5.9	4,618	59.8	83,357	0	0	0	0	0	0
12.5	3,136	87.5	999	27.9	999	27.9	0	0.0	2,586	72.1	76,791	0	0	0	0	0	0
77.8	2,500	22.2	0	0.0	0	0.0	3,876	34.4	11,259	100.0	185,583	3,138	0	0	0	0	0
60.2	8,158	39.8	0	0.0	0	0.0	8,619	42.1	20,475	100.0	280,780	8,425	0	0	2	1	0
100.0	0	0.0	0	0.0	0	0.0	425	100.0	425	100.0	8,668	425	0	0	0	0	0
100.0	0	0.0	0	0.0	0	0.0	708	85.1	832	100.0	13,524	708	0	0	0	0	0
20.2	15,758	79.8	0	0.0	12,064	61.1	1,365	6.9	7,678	38.9	254,097	0	0	0	0	0	0
50.9	40,752	49.1	3,647	4.4	16,168	19.5	19,994	24.1	66,864	80.5	1,228,462	14,359	0	0	4	1	0
74.7	49,222	25.3	6,601	3.4	21,651	11.1	116,680	60.0	172,722	88.9	3,535,375	65,204	0	0	7	2	2

3 事務所別・道路種別

コード	事務所
15	山口

路線名 コード	総延長	重用延長	未供用延長	実延長	実延長の種類別内訳										実延長の改善			
					道路		トンネル		踏切道		橋りょう				5.5m以上のみ		5.5m未満	
					延長	個数	延長	個数	延長	個数	延長	個数	延長	個数	延長	延長	%	延長
一般国道252号	0252	29,842	0	0	29,842	27,458	8	1,357	0	0	21	1,027	0	0	28,908	96.9	29842	
一般国道289号	0289	55,450	2,774	0	52,676	51,346	1	230	0	0	60	1,100	0	0	39,392	74.8	41252	
一般国道352号	0352	65,715	0	0	65,715	63,830	0	0	0	0	68	1,885	0	0	42,866	65.2	44159	
一般国道401号	0401	71,220	43,151	10,800	17,269	17,129	0	0	0	0	14	140	0	0	12,301	71.2	13307	
国道計		222,227	45,925	10,800	165,502	159,763	9	1,587	0	0	163	4,152	0	0	123,467	74.6	128560	
沼田檜枝岐線	1001	13,108	0	0	13,108	13,091	0	0	0	0	4	17	0	0	340	2.6	340	
主要地方道計		13,108	0	0	13,108	13,091	0	0	0	0	4	17	0	0	340	2.6	340	
只見停車場線	3132	189	0	0	189	189	0	0	0	0	0	0	0	0	179	94.7	179	
小林会津宮下停車場線	3153	13,724	0	0	13,724	13,427	0	0	0	0	16	297	0	0	2,357	17.2	5411	
栗山舘岩線	3350	20,616	0	0	20,616	20,355	0	0	0	0	20	261	0	0	2,966	14.4	3612	
大倉大橋浜野線	3351	24,389	0	0	24,389	24,130	0	0	0	0	35	259	0	0	15,166	62.2	16299	
布沢横田線	3352	2,160	0	0	2,160	2,160	0	0	0	0	0	0	0	0	191	8.8	191	
小林舘の川線	3360	13,776	340	0	13,436	13,190	0	0	0	0	14	246	0	0	7,935	59.1	7935	
一般県道計		74,854	340	0	74,514	73,451	0	0	0	0	85	1,063	0	0	28,794	38.6	33627	
事務所合計		310,189	46,265	10,800	253,124	246,305	9	1,587	0	0	252	5,232	0	0	152,601	60.3	162527	

・ 路線別道路現況

単位(m、㎡、%) 令和7年4月1日現在

良済・未改良別内訳					実延長の路面種別内訳						道路敷 面積	歩道等 設置延長	立体横断 施設		鉄道との交差数			
を含む	未改良			自動車交通不能	砂利道		舗装済道						橋	地下 歩道	立体		平面 (踏切)	
	延長	%	%		延長	%	簡舗を含まない		簡舗を含む						オー バー	アン ダー		
%	延長	%	延長	%	延長	%	延長	%	延長	%								
100.0	0	0.0	0	0.0	0	0.0	29,790	99.8	29,842	100.0	702,481	10,922	0	0	3	1	2	0
78.3	11,424	21.7	10,348	19.6	10,348	19.6	41,253	78.3	42,328	80.4	759,090	15,999	0	0	0	0	0	0
67.2	21,556	32.8	0	0.0	0	0.0	28,973	44.1	65,715	100.0	1,030,632	9,896	0	0	0	0	0	0
77.1	3,962	22.9	0	0.0	0	0.0	5,426	31.4	17,269	100.0	268,113	5,582	0	0	0	0	0	0
77.7	36,942	22.3	10,348	6.3	10,348	6.3	105,442	63.7	155,154	93.7	2,760,316	42,399	0	0	3	1	2	0
2.6	12,768	97.4	3,516	26.8	3,516	26.8	0	0.0	9,592	73.2	141,296	0	0	0	0	0	0	0
2.6	12,768	97.4	3,516	26.8	3,516	26.8	0	0.0	9,592	73.2	141,296	0	0	0	0	0	0	0
94.7	10	5.3	0	0.0	10	5.3	179	94.7	179	94.7	2,679	179	0	0	0	0	0	0
39.4	8,313	60.6	3,171	23.1	3,177	23.1	1,464	10.7	10,547	76.9	124,136	186	0	0	0	0	0	0
17.5	17,004	82.5	0	0.0	13,477	65.4	2,308	11.2	7,139	34.6	287,050	606	0	0	0	0	0	0
66.8	8,090	33.2	0	0.0	2	0.0	2,036	8.3	24,387	100.0	270,116	994	0	0	0	0	0	0
8.8	1,969	91.2	0	0.0	0	0.0	191	8.8	2,160	100.0	29,914	0	0	0	0	0	0	0
59.1	5,501	40.9	0	0.0	1,277	9.5	7,183	53.5	12,159	90.5	170,093	648	0	0	0	0	0	0
45.1	40,887	54.9	3,171	4.3	17,943	24.1	13,361	17.9	56,571	75.9	883,988	2,613	0	0	0	0	0	0
64.2	90,597	35.8	17,035	6.7	31,807	12.6	118,803	46.9	221,317	87.4	3,785,600	45,012	0	0	3	1	2	0

3 事務所別・道路種別

コード	事務所
16	相 双

路線名	コード	総延長	重用延長	未供用延長	実延長	実延長の種類別内訳										実延長の改		
						道路		トンネル		踏切道		橋りょう				規格改良済		
												木橋		5.5m以上のみ		5.5m未満		
						延長	個数	延長	個数	延長	個数	延長	個数	延長	%	延長		
一般国道113号	0113	7,797	0	0	7,797	7,635	0	0	0	0	7	162	0	0	7,797	100.0	7797	
一般国道115号	0115	27,965	0	0	27,965	27,160	0	0	0	0	30	805	0	0	27,593	98.7	27965	
一般国道399号	0399	19,691	0	0	19,691	19,610	0	0	0	0	8	81	0	0	7,455	37.9	7989	
国 道 計		55,453	0	0	55,453	54,405	0	0	0	0	45	1,048	0	0	42,845	77.3	43751	
原町川俣線	1012	35,666	2,236	0	33,430	29,626	2	2,992	0	0	31	812	0	0	33,341	99.7	33430	
浪江国見線	1031	31,173	10,386	0	20,787	20,584	0	0	0	0	11	203	0	0	18,983	91.3	20787	
相馬浪江線	1034	34,666	9	0	34,657	33,944	0	0	0	0	40	713	0	0	31,527	91.0	33157	
相馬亘理線	1038	14,343	51	0	14,292	13,896	0	0	0	0	18	396	0	0	13,180	92.2	13180	
原町浪江線	1049	14,321	2,596	0	11,725	10,867	2	251	0	0	23	607	0	0	10,156	86.6	11204	
原町二本松線	1062	34,095	51	0	34,044	33,704	0	0	0	0	25	340	0	0	11,398	33.5	11841	
原町海老相馬線	1074	25,722	539	0	25,183	24,554	0	0	1	13	25	616	0	0	22,428	89.1	23970	
主要地方道計		189,986	15,868	0	174,118	167,175	4	3,243	1	13	173	3,687	0	0	141,013	81.0	147569	
金山新地停車場線	3103	7,565	1,356	0	6,209	6,172	0	0	0	0	3	37	0	0	2,745	44.2	3983	
浪江鹿島線	3120	25,267	702	0	24,565	24,041	0	0	1	9	25	515	0	0	13,729	55.9	23175	
日下石新沼線	3121	6,269	30	0	6,239	6,112	0	0	1	10	6	117	0	0	2,500	40.1	2692	
鹿島日下石線	3164	5,815	69	0	5,746	5,631	0	0	0	0	7	115	0	0	2,745	47.8	3137	
小高停車場線	3168	251	0	0	251	251	0	0	0	0	0	0	0	0	251	100.0	251	
磐城太田停車場線	3169	2,255	0	0	2,255	2,195	0	0	0	0	3	60	0	0	706	31.3	716	
鹿島停車場線	3170	197	0	0	197	197	0	0	0	0	0	0	0	0	197	100.0	197	
新地停車場釣師線	3171	706	82	0	624	557	0	0	0	0	2	67	0	0	624	100.0	624	
相馬大内線	3228	8,271	0	0	8,271	8,201	0	0	0	0	7	70	0	0	5,497	66.5	5607	
幾世橋小高線	3255	7,348	489	0	6,859	6,797	0	0	1	11	3	51	0	0	4,825	70.3	5074	
中ノ内小高線	3258	5,088	0	0	5,088	5,065	0	0	0	0	2	23	0	0	4,756	93.5	5033	
城下小高線	3259	343	0	0	343	276	0	0	0	0	1	67	0	0	0	0.0	114	
北泉小高線	3260	12,285	65	0	12,220	11,507	0	0	0	0	11	713	0	0	11,707	95.8	11707	
大甕磐城太田停車場線	3261	1,953	122	0	1,831	1,795	0	0	1	16	2	20	0	0	0	0.0	0	
小浜宇町線	3262	8,753	2,721	0	6,032	5,830	0	0	0	0	2	202	0	0	6,007	99.6	6007	
下渋佐南新田線	3263	3,672	58	0	3,614	3,608	0	0	0	0	1	6	0	0	2,153	59.6	3256	
馬場太田線	3264	2,892	0	0	2,892	2,887	0	0	0	0	1	5	0	0	0	0.0	0	
鳥崎江垂線	3265	3,472	70	0	3,402	3,375	0	0	1	8	2	19	0	0	2,807	82.5	2807	
南海老鹿島線	3266	3,320	0	0	3,320	3,311	0	0	0	0	1	9	0	0	3,320	100.0	3320	
大芦鹿島線	3267	11,176	26	0	11,150	10,968	0	0	0	0	6	182	0	0	3,507	31.5	4177	
草野大倉鹿島線	3268	26,762	2,713	0	24,049	23,109	0	0	0	0	24	940	0	0	18,177	75.6	19026	
山上赤木線	3270	4,971	14	0	4,957	4,867	0	0	1	17	3	73	0	0	4,837	97.6	4957	
磯部日下石線	3271	4,011	0	0	4,011	3,966	0	0	0	0	3	45	0	0	3,412	85.1	3822	

・ 路線別道路現況

単位(m、㎡、%) 令和7年4月1日現在

良済・未改良別内訳					実延長の路面種別内訳						道路敷 面積	歩道等 設置延長	立体横断 施設		鉄道との交差数			
を含む	未改良				砂利道		舗装済道						橋	地下 歩道	立体		平面 (踏切)	
	延長	%	延長	%	延長	%	簡舗を含まない		簡舗を含む						オー バー	アン ダー		
%	延長	%	延長	%	延長	%	延長	%	延長	%	面積	設置延長	橋	歩道	オー バー	アン ダー	踏切	
100.0	0	0.0	0	0.0	0	0.0	7,797	100.0	7,797	100.0	234,726	5,174	0	0	1	1	0	0
100.0	0	0.0	0	0.0	0	0.0	27,965	100.0	27,965	100.0	560,716	11,544	1	0	3	3	0	0
40.6	11,702	59.4	0	0.0	0	0.0	4,866	24.7	19,691	100.0	278,455	4,185	0	0	0	0	0	0
78.9	11,702	21.1	0	0.0	0	0.0	40,628	73.3	55,453	100.0	1,073,897	20,903	1	0	4	4	0	0
100.0	0	0.0	0	0.0	0	0.0	25,000	74.8	33,430	100.0	609,496	13,307	0	0	4	4	0	0
100.0	0	0.0	0	0.0	0	0.0	18,889	90.9	20,787	100.0	325,560	1,092	0	0	0	0	0	0
95.7	1,500	4.3	0	0.0	0	0.0	24,665	71.2	34,657	100.0	547,436	16,715	0	0	0	0	0	0
92.2	1,112	7.8	0	0.0	0	0.0	13,180	92.2	14,292	100.0	325,159	11,402	0	0	0	0	0	0
95.6	521	4.4	0	0.0	0	0.0	11,090	94.6	11,725	100.0	255,766	3,086	0	0	0	0	0	0
34.8	22,203	65.2	0	0.0	8,706	25.6	3,703	10.9	25,338	74.4	400,188	3,977	0	0	0	0	0	0
95.2	1,213	4.8	0	0.0	0	0.0	17,219	68.4	25,183	100.0	457,158	21,054	0	0	2	0	1	1
84.8	26,549	15.2	0	0.0	8,706	5.0	113,746	65.3	165,412	95.0	2,920,763	70,633	0	0	6	4	1	1
64.1	2,226	35.9	0	0.0	0	0.0	2,681	43.2	6,209	100.0	75,622	2,690	0	0	0	0	0	0
94.3	1,390	5.7	0	0.0	0	0.0	11,565	47.1	24,565	100.0	365,010	13,022	0	0	1	0	0	1
43.1	3,547	56.9	0	0.0	0	0.0	2,607	41.8	6,239	100.0	91,332	2,195	0	0	1	0	0	1
54.6	2,609	45.4	0	0.0	0	0.0	3,473	60.4	5,746	100.0	75,582	1,974	0	0	1	0	1	0
100.0	0	0.0	0	0.0	0	0.0	251	100.0	251	100.0	3,165	251	0	0	0	0	0	0
31.8	1,539	68.2	0	0.0	0	0.0	679	30.1	2,255	100.0	28,491	696	0	0	0	0	0	0
100.0	0	0.0	0	0.0	0	0.0	197	100.0	197	100.0	2,507	197	0	0	0	0	0	0
100.0	0	0.0	0	0.0	0	0.0	624	100.0	624	100.0	17,934	624	0	0	1	1	0	0
67.8	2,664	32.2	0	0.0	0	0.0	5,607	67.8	8,271	100.0	113,417	4,264	0	0	0	0	0	0
74.0	1,785	26.0	0	0.0	0	0.0	647	9.4	6,859	100.0	93,459	1,962	0	0	1	0	0	1
98.9	55	1.1	0	0.0	0	0.0	2,204	43.3	5,088	100.0	67,120	3,404	0	0	0	0	0	0
33.2	229	66.8	0	0.0	0	0.0	67	19.5	343	100.0	2,640	0	0	0	0	0	0	0
95.8	513	4.2	0	0.0	0	0.0	11,091	90.8	12,220	100.0	240,588	9,352	0	0	1	1	0	0
0.0	1,831	100.0	0	0.0	0	0.0	17	0.9	1,831	100.0	20,959	0	0	0	1	0	0	1
99.6	25	0.4	0	0.0	0	0.0	3,359	55.7	6,032	100.0	99,071	4,822	0	0	1	1	0	0
90.1	358	9.9	0	0.0	0	0.0	791	21.9	3,614	100.0	43,065	2,140	0	0	0	0	0	0
0.0	2,892	100.0	0	0.0	0	0.0	0	0.0	2,892	100.0	19,389	0	0	0	0	0	0	0
82.5	595	17.5	0	0.0	0	0.0	2,826	83.1	3,402	100.0	47,038	2,793	0	0	1	0	0	1
100.0	0	0.0	0	0.0	0	0.0	3,320	100.0	3,320	100.0	50,189	3,320	0	0	0	0	0	0
37.5	6,973	62.5	0	0.0	0	0.0	1,082	9.7	11,150	100.0	152,457	3,383	0	0	0	0	0	0
79.1	5,023	20.9	0	0.0	0	0.0	15,159	63.0	24,049	100.0	447,449	1,322	0	0	0	0	0	0
100.0	0	0.0	0	0.0	0	0.0	3,868	78.0	4,957	100.0	62,308	263	0	0	1	0	0	1
95.3	189	4.7	0	0.0	0	0.0	14	0.3	4,011	100.0	58,360	1,606	0	0	0	0	0	0

3 事務所別・道路種別

コード	事務所
16	相 双

路線名 コード	総延長	重用延長	未供用延長	実延長	実延長の種類別内訳										実延長の改		
					道路		トンネル		踏切道		橋りょう				規格改良済		
											木橋		5.5m以上のみ		5.5m未満		
					延長	個数	延長	個数	延長	個数	延長	個数	延長	%	延長		
原釜椎木線	3272	5,896	138	0	5,758	5,692	0	0	1	14	1	52	0	0	4,756	82.6	5136
赤柴中島線	3273	5,954	411	0	5,543	5,513	0	0	0	0	4	30	0	0	5,543	100.0	5543
白石月舘線	3315	4,757	0	0	4,757	4,742	0	0	0	0	3	15	0	0	544	11.4	831
松川浦港線	3375	375	0	0	375	375	0	0	0	0	0	0	0	0	375	100.0	375
相馬港線	3389	1,101	0	0	1,101	1,101	0	0	0	0	0	0	0	0	1,101	100.0	1101
広野小高線	3391	12,639	686	0	11,953	11,607	0	0	0	0	11	346	0	0	5,992	50.1	10023
相馬新地線	3394	9,080	73	0	9,007	8,612	0	0	0	0	46	395	0	0	9,007	100.0	9007
一般県道計	192,444	9,825	0	182,619	178,360	0	0	7	85	180	4,174	0	0	121,820	66.7	141698	
事務所合計	437,883	25,693	0	412,190	399,940	4	3,243	8	98	398	8,909	0	0	305,678	74.2	333018	

・ 路線別道路現況

単位(m、㎡、%) 令和7年4月1日現在

良済・未改良別内訳					実延長の路面種別内訳						道路敷 面積	歩道等 設置延長	立体横断 施設		鉄道との交差数			
を含む	未改良			自動車交通不能	砂利道		舗装済道						歩道	地下	立体		平面 (踏切)	
	延長	%	%		延長	%	簡舗を含まない		簡舗を含む						橋	歩道		オー バー
%	延長	%	延長	%	延長	%	延長	%	延長	%								
89.2	622	10.8	0	0.0	0	0.0	3,546	61.6	5,758	100.0	93,810	3,390	0	0	1	0	0	1
100.0	0	0.0	0	0.0	0	0.0	3,247	58.6	5,543	100.0	82,398	2,582	0	0	0	0	0	0
17.5	3,926	82.5	0	0.0	0	0.0	159	3.3	4,757	100.0	58,647	151	0	0	0	0	0	0
100.0	0	0.0	0	0.0	0	0.0	375	100.0	375	100.0	3,901	375	0	0	0	0	0	0
100.0	0	0.0	0	0.0	0	0.0	1,101	100.0	1,101	100.0	32,303	1,099	0	0	0	0	0	0
83.9	1,930	16.1	0	0.0	0	0.0	3,264	27.3	11,953	100.0	164,338	4,228	0	0	0	0	0	0
100.0	0	0.0	0	0.0	0	0.0	9,001	99.9	9,007	100.0	265,715	8,652	0	0	0	0	0	0
77.6	40,921	22.4	0	0.0	0	0.0	92,822	50.8	182,619	100.0	2,878,264	80,757	0	0	11	3	1	7
80.8	79,172	19.2	0	0.0	8,706	2.1	247,196	60.0	403,484	97.9	6,872,924	172,293	1	0	21	11	2	8

3 事務所別・道路種別

コード	事	務	所
17	富	岡	

路線名 コード	総延長	重用延長	未供用延長	実延長	実延長の種類別内訳										実延長の改		
					道路		トンネル		踏切道		橋りょう		木橋		規格改良済		
					延長	個数	延長	個数	延長	個数	延長	個数	延長	個数	延長	%	延長
					延長	個数	延長	個数	延長	個数	延長	個数	延長	個数	延長	%	延長
一般国道114号	0114	32,663	0	0	32,663	28,827	5	2,549	0	0	33	1,287	0	0	29,682	90.9	32663
一般国道288号	0288	17,505	0	0	17,505	15,073	4	1,914	0	0	19	518	0	0	17,303	98.8	17505
一般国道399号	0399	35,418	834	0	34,584	34,122	2	210	0	0	23	252	0	0	20,618	59.6	24864
一般国道459号	0459	34,461	30,360	0	4,101	4,074	0	0	0	0	2	27	0	0	4,101	100.0	4101
国道計		120,047	31,194	0	88,853	82,096	11	4,673	0	0	77	2,084	0	0	71,704	80.7	79133
浪江国見線	1031	6,207	6,180	0	27	27	0	0	0	0	0	0	0	0	27	100.0	27
相馬浪江線	1034	2,533	0	0	2,533	2,516	0	0	0	0	4	17	0	0	2,503	98.8	2503
いわき浪江線	1035	43,241	1,204	0	42,037	40,991	0	0	0	0	31	1,046	0	0	39,668	94.4	39713
小野富岡線	1036	32,478	3,563	0	28,915	24,256	9	3,243	0	0	36	1,416	0	0	26,245	90.8	28894
原町浪江線	1049	1,734	0	0	1,734	122	1	1,612	0	0	0	0	0	0	1,734	100.0	1734
浪江三春線	1050	20,807	90	0	20,717	20,608	0	0	0	0	14	109	0	0	15,562	75.1	15617
主要地方道計		107,000	11,037	0	95,963	88,520	10	4,855	0	0	85	2,588	0	0	85,739	89.3	88488
富岡大越線	3112	37,985	20,322	0	17,663	17,385	0	0	0	0	15	278	0	0	6,090	34.5	12056
浪江鹿島線	3120	3,026	0	0	3,026	2,930	0	0	0	0	1	96	0	0	1,964	64.9	2877
常葉野川線	3154	1,740	0	0	1,740	1,716	0	0	0	0	1	24	0	0	834	47.9	1740
木戸停車場線	3162	183	0	0	183	183	0	0	0	0	0	0	0	0	183	100.0	183
富岡停車場線	3163	829	0	0	829	829	0	0	0	0	0	0	0	0	77	9.3	234
夜ノ森停車場線	3165	1,583	0	0	1,583	1,583	0	0	0	0	0	0	0	0	1,583	100.0	1583
大野停車場大川原線	3166	3,514	0	0	3,514	3,439	0	0	0	0	3	75	0	0	3,514	100.0	3514
浪江停車場線	3167	335	0	0	335	335	0	0	0	0	0	0	0	0	335	100.0	335
小浜上郡山線	3243	2,326	0	0	2,326	2,326	0	0	0	0	0	0	0	0	966	41.5	1656
小埴上郡山線	3244	7,569	0	0	7,569	7,335	0	0	2	29	13	205	0	0	4,547	60.1	6781
折木筒木原久之浜線	3246	5,169	1,875	0	3,294	3,254	0	0	0	0	2	40	0	0	2,964	90.0	2964
上戸渡広野線	3249	23,176	44	0	23,132	22,970	0	0	0	0	14	162	0	0	6,120	26.5	6462
下川内竜田停車場線	3250	27,118	2,810	0	24,308	23,170	1	283	0	0	22	855	0	0	5,727	23.6	12867
小良ヶ浜野上線	3251	11,821	160	0	11,661	11,561	0	0	0	0	2	100	0	0	7,448	63.9	9307
夫沢大野停車場線	3252	4,931	26	0	4,905	4,827	0	0	0	0	5	78	0	0	3,893	79.4	4721
落合浪江線	3253	30,660	385	0	30,275	29,879	2	54	1	12	26	330	0	0	6,904	22.8	8409
長塚請戸浪江線	3254	8,830	0	0	8,830	8,089	0	0	0	0	7	741	0	0	8,103	91.8	8830
幾世橋小高線	3255	2,553	0	0	2,553	2,548	0	0	0	0	1	5	0	0	0	0.0	865
井手長塚線	3256	5,949	0	0	5,949	5,933	0	0	1	8	2	8	0	0	4,025	67.7	5551
仲ノ森加倉線	3257	4,289	0	0	4,289	4,175	0	0	0	0	5	114	0	0	1,758	41.0	3958
上川内川前線	3287	7,673	7,673	0	0	0	0	0	0	0	0	0	0	0	0	0.0	0
広野停車場線	3356	858	0	0	858	854	0	0	0	0	1	4	0	0	0	0.0	749
広野小高線	3391	40,044	6,921	0	33,123	32,199	0	0	1	15	23	909	0	0	26,504	80.0	32543
上北迫下北迫線	3393	2,730	64	0	2,666	2,614	0	0	0	0	1	52	0	0	2,659	99.7	2659
一般県道計		234,891	40,280	0	194,611	190,134	3	337	5	64	144	4,076	0	0	96,198	49.4	130844
事務所合計		461,938	82,511	0	379,427	360,750	24	9,865	5	64	306	8,748	0	0	253,641	66.8	298465

・ 路線別道路現況

単位(m、㎡、%) 令和7年4月1日現在

良済・未改良別内訳					実延長の路面種別内訳						道路敷 面積	歩道等 設置延長	立体横断 施設		鉄道との交差数			
を含む	未改良		自動車交通不能		砂利道		舗装済道						歩道	地下 歩道	立体		平面 (踏切)	
	%	延長	%	延長	%	延長	%	延長	%	延長					%	橋		バー
100.0	0	0.0	0	0.0	0	0.0	17,613	53.9	32,663	100.0	604,398	16,652	0	0	0	0	0	0
100.0	0	0.0	0	0.0	0	0.0	16,670	95.2	17,505	100.0	350,651	5,264	0	0	1	0	1	0
71.9	9,720	28.1	0	0.0	0	0.0	14,140	40.9	34,584	100.0	551,320	5,472	0	0	0	0	0	0
100.0	0	0.0	0	0.0	0	0.0	229	5.6	4,101	100.0	62,735	196	0	0	0	0	0	0
89.1	9,720	10.9	0	0.0	0	0.0	48,652	54.8	88,853	100.0	1,569,104	27,584	0	0	1	0	1	0
100.0	0	0.0	0	0.0	0	0.0	27	100.0	27	100.0	705	0	0	0	0	0	0	0
98.8	30	1.2	0	0.0	0	0.0	1,496	59.1	2,533	100.0	39,510	118	0	0	0	0	0	0
94.5	2,324	5.5	0	0.0	0	0.0	39,401	93.7	42,037	100.0	778,653	6,035	0	0	0	0	0	0
99.9	21	0.1	0	0.0	0	0.0	23,364	80.8	28,915	100.0	556,559	9,563	0	0	1	1	0	0
100.0	0	0.0	0	0.0	0	0.0	1,734	100.0	1,734	100.0	21,628	0	0	0	0	0	0	0
75.4	5,100	24.6	0	0.0	0	0.0	15,464	74.6	20,717	100.0	318,069	1,517	0	0	0	0	0	0
92.2	7,475	7.8	0	0.0	0	0.0	81,486	84.9	95,963	100.0	1,715,124	17,233	0	0	1	1	0	0
68.3	5,607	31.7	0	0.0	0	0.0	5,155	29.2	17,663	100.0	240,718	4,201	0	0	2	1	1	0
95.1	149	4.9	0	0.0	0	0.0	1,826	60.3	3,026	100.0	47,515	1,785	0	0	0	0	0	0
100.0	0	0.0	0	0.0	0	0.0	1,740	100.0	1,740	100.0	54,280	768	0	0	0	0	0	0
100.0	0	0.0	0	0.0	0	0.0	183	100.0	183	100.0	5,971	182	0	0	0	0	0	0
28.2	595	71.8	0	0.0	0	0.0	829	100.0	829	100.0	6,716	829	0	0	0	0	0	0
100.0	0	0.0	0	0.0	0	0.0	1,583	100.0	1,583	100.0	21,303	1,435	0	0	0	0	0	0
100.0	0	0.0	0	0.0	0	0.0	3,514	100.0	3,514	100.0	41,388	1,367	0	0	0	0	0	0
100.0	0	0.0	0	0.0	0	0.0	335	100.0	335	100.0	3,674	335	0	0	0	0	0	0
71.2	670	28.8	0	0.0	0	0.0	0	0.0	2,326	100.0	26,878	1,955	0	0	0	0	0	0
89.6	788	10.4	0	0.0	0	0.0	2,104	27.8	7,569	100.0	103,714	2,304	0	0	2	0	0	2
90.0	330	10.0	0	0.0	0	0.0	527	16.0	3,294	100.0	53,005	0	0	0	0	0	0	0
27.9	16,670	72.1	0	0.0	5,215	22.5	434	1.9	17,917	77.5	270,547	2,160	0	0	0	0	0	0
52.9	11,441	47.1	0	0.0	0	0.0	10,032	41.3	24,308	100.0	467,379	1,795	0	0	0	0	0	0
79.8	2,354	20.2	0	0.0	0	0.0	9,307	79.8	11,661	100.0	145,008	4,829	0	0	1	1	0	0
96.2	184	3.8	0	0.0	0	0.0	4,721	96.2	4,905	100.0	82,170	2,800	0	0	1	1	0	0
27.8	21,866	72.2	0	0.0	0	0.0	7,255	24.0	30,275	100.0	309,711	5,286	0	0	1	0	0	1
100.0	0	0.0	0	0.0	0	0.0	6,507	73.7	8,830	100.0	156,794	7,937	0	0	0	0	0	0
33.9	1,688	66.1	0	0.0	0	0.0	0	0.0	2,553	100.0	17,949	704	0	0	0	0	0	0
93.3	398	6.7	0	0.0	0	0.0	5,551	93.3	5,949	100.0	83,934	243	0	0	1	0	0	1
92.3	331	7.7	0	0.0	0	0.0	98	2.3	4,289	100.0	47,130	943	0	0	0	0	0	0
0.0	0	0.0	0	0.0	0	0.0	0	0.0	0	0.0	0	0	0	0	0	0	0	0
87.3	109	12.7	0	0.0	0	0.0	749	87.3	858	100.0	6,361	13	0	0	0	0	0	0
98.2	580	1.8	0	0.0	373	1.1	25,057	75.6	32,750	98.9	813,980	23,579	0	0	3	2	0	1
99.7	7	0.3	0	0.0	0	0.0	2,659	99.7	2,666	100.0	116,270	1,761	0	0	0	0	0	0
67.2	63,767	32.8	0	0.0	5,588	2.9	90,166	46.3	189,023	97.1	3,122,395	67,211	0	0	11	5	1	5
78.7	80,962	21.3	0	0.0	5,588	1.5	220,304	58.1	373,839	98.5	6,406,623	112,028	0	0	13	6	2	5

3 事務所別・道路種別

コード	事務所
18	いわき

路線名	コード	総延長	重用延長	未供用延長	実延長	実延長の種類別内訳										実延長の改		
						道路		トンネル		踏切道		橋りょう				規格改良済		
												木橋		5.5m以上のみ		5.5m未満		
						延長	個数	延長	個数	延長	個数	延長	個数	延長	%	延長		
一般国道349号	0349	5,247	111	0	5,136	5,122	0	0	0	0	1	14	0	0	5,022	97.8	5136	
一般国道399号	0399	34,669	0	0	34,669	29,679	2	3,420	0	0	44	1,570	0	0	33,989	98.0	33989	
国道計		39,916	111	0	39,805	34,801	2	3,420	0	0	45	1,584	0	0	39,011	98.0	39125	
いわき石川線	1014	8,552	0	0	8,552	8,361	0	0	0	0	5	191	0	0	8,552	100.0	8552	
小名浜四倉線	1015	26,924	4,565	0	22,359	20,756	6	918	0	0	31	685	0	0	22,266	99.6	22359	
いわき上三坂小野線	1020	36,283	2,896	0	33,387	32,549	1	234	0	0	44	604	0	0	28,553	85.5	28668	
小名浜平線	1026	11,419	0	0	11,419	11,076	1	180	0	0	12	163	0	0	11,419	100.0	11419	
いわき浪江線	1035	16,049	0	0	16,049	15,539	0	0	0	0	20	510	0	0	9,701	60.4	11564	
小野富岡線	1036	5,475	0	0	5,475	5,400	0	0	0	0	4	75	0	0	3,771	68.9	3771	
小野四倉線	1041	39,889	4,144	0	35,745	35,115	0	0	9	73	37	557	0	0	18,139	50.7	30090	
江名常磐線	1048	10,382	79	0	10,303	9,836	1	87	0	0	9	380	0	0	10,303	100.0	10303	
常磐勿来線	1056	8,570	0	0	8,570	8,482	0	0	0	0	8	88	0	0	6,367	74.3	8570	
小名浜小野線	1066	48,885	7,700	0	41,185	40,205	2	490	0	0	29	490	0	0	29,864	72.5	33747	
主要地方道計		212,428	19,384	0	193,044	187,319	11	1,909	9	73	199	3,743	0	0	148,935	77.2	169043	
赤井停車場線	3133	13,706	0	0	13,706	13,697	0	0	0	0	2	9	0	0	4,961	36.2	13594	
三株下市萱小川線	3135	31,137	7,738	0	23,399	23,165	0	0	1	6	16	228	0	0	8,041	34.4	11356	
吉間田滝根線	3145	6,958	5,454	0	1,504	1,504	0	0	0	0	0	0	0	0	141	9.4	141	
小名浜港線	3156	1,863	0	0	1,863	1,826	0	0	0	0	2	37	0	0	1,863	100.0	1863	
久ノ浜港線	3157	689	0	0	689	610	0	0	0	0	1	79	0	0	689	100.0	689	
湯本停車場線	3158	62	0	0	62	62	0	0	0	0	0	0	0	0	62	100.0	62	
草野停車場線	3159	479	0	0	479	476	0	0	0	0	1	3	0	0	279	58.2	287	
四倉停車場線	3160	308	78	0	230	230	0	0	0	0	0	0	0	0	230	100.0	230	
久ノ浜停車場線	3161	41	0	0	41	41	0	0	0	0	0	0	0	0	41	100.0	41	
甲塚古墳線	3229	4,157	173	0	3,984	3,984	0	0	0	0	0	0	0	0	3,984	100.0	3984	
泉岩間植田線	3239	4,215	0	0	4,215	4,118	0	0	0	0	3	97	0	0	3,032	71.9	4215	
釜戸小名浜線	3240	10,967	708	0	10,259	10,081	0	0	0	0	8	178	0	0	6,713	65.4	10105	
下高久谷川瀬線	3241	7,422	1,171	0	6,251	6,145	0	0	0	0	5	106	0	0	6,251	100.0	6251	
白岩久之浜線	3245	4,791	52	0	4,739	4,344	1	203	0	0	6	192	0	0	4,739	100.0	4739	
折木筒木原久之浜線	3246	6,278	1,302	0	4,976	4,853	0	0	0	0	8	123	0	0	3,935	79.1	4821	
片倉末続停車場線	3247	16,490	687	0	15,803	15,612	0	0	0	0	19	191	0	0	1,792	11.3	3084	
小川赤井平線	3248	9,910	2,615	0	7,295	7,120	0	0	1	19	12	156	0	0	2,833	38.8	7183	
上戸渡広野線	3249	5,764	0	0	5,764	5,759	0	0	0	0	1	5	0	0	164	2.8	2520	
上川内川前線	3287	12,596	255	0	12,341	12,234	0	0	0	0	12	107	0	0	6,606	53.5	7206	
川前停車場上三坂線	3358	16,864	4,215	0	12,649	12,585	0	0	0	0	2	64	0	0	9,674	76.5	9783	
神俣停車場川前線	3359	16,808	2,402	0	14,406	14,367	0	0	0	0	7	39	0	0	4,989	34.6	9148	

・ 路線別道路現況

単位(m、㎡、%) 令和7年4月1日現在

良済・未改良別内訳					実延長の路面種別内訳						道路敷 面積	歩道等 設置延長	立体横断 施設		鉄道との交差数			
を含む	未改良		自動車交通不能		砂利道		舗装済道						歩道	地下 歩道	立体		平面 (踏切)	
	延長	%	延長	%	延長	%	延長	%	延長	%					橋	踏切		オー バー
100.0	0	0.0	0	0.0	0	0.0	3,494	68.0	5,136	100.0	93,728	1,011	0	0	0	0	0	0
98.0	680	2.0	0	0.0	0	0.0	28,503	82.2	34,669	100.0	708,763	12,579	8	12	4	4	0	0
98.3	680	1.7	0	0.0	0	0.0	31,997	80.4	39,805	100.0	802,491	13,590	8	12	4	4	0	0
100.0	0	0.0	0	0.0	0	0.0	8,552	100.0	8,552	100.0	296,041	7,621	3	0	1	1	0	0
100.0	0	0.0	0	0.0	0	0.0	22,359	100.0	22,359	100.0	341,472	19,282	2	3	1	1	0	0
85.9	4,719	14.1	0	0.0	0	0.0	22,809	68.3	33,387	100.0	620,827	17,879	8	0	1	1	0	0
100.0	0	0.0	0	0.0	0	0.0	11,419	100.0	11,419	100.0	321,043	10,985	2	5	0	0	0	0
72.1	4,485	27.9	0	0.0	0	0.0	8,133	50.7	16,049	100.0	227,301	4,657	0	0	1	1	0	0
68.9	1,704	31.1	0	0.0	0	0.0	4,281	78.2	5,475	100.0	129,357	407	0	0	0	0	0	0
84.2	5,655	15.8	0	0.0	0	0.0	17,159	48.0	35,745	100.0	466,363	8,429	0	0	12	1	2	9
100.0	0	0.0	0	0.0	0	0.0	10,303	100.0	10,303	100.0	224,275	7,417	0	1	1	1	0	0
100.0	0	0.0	0	0.0	0	0.0	8,570	100.0	8,570	100.0	135,315	3,889	0	0	0	0	0	0
81.9	7,438	18.1	0	0.0	0	0.0	27,093	65.8	41,185	100.0	778,641	20,987	1	0	0	0	0	0
87.6	24,001	12.4	0	0.0	0	0.0	140,678	72.9	193,044	100.0	3,540,635	101,553	16	9	17	6	2	9
99.2	112	0.8	0	0.0	0	0.0	3,974	29.0	13,706	100.0	168,207	1,862	0	0	1	0	1	0
48.5	12,043	51.5	1,995	8.5	1,995	8.5	1,180	5.0	21,404	91.5	268,350	3,566	0	0	1	0	0	1
9.4	1,363	90.6	0	0.0	0	0.0	141	9.4	1,504	100.0	13,950	82	0	0	0	0	0	0
100.0	0	0.0	0	0.0	0	0.0	1,863	100.0	1,863	100.0	33,686	1,647	0	0	0	0	0	0
100.0	0	0.0	0	0.0	0	0.0	689	100.0	689	100.0	11,085	472	0	0	0	0	0	0
100.0	0	0.0	0	0.0	0	0.0	62	100.0	62	100.0	1,301	62	0	0	0	0	0	0
59.9	192	40.1	0	0.0	0	0.0	0	0.0	479	100.0	4,501	287	0	0	0	0	0	0
100.0	0	0.0	0	0.0	0	0.0	0	0.0	230	100.0	4,277	230	0	0	0	0	0	0
100.0	0	0.0	0	0.0	0	0.0	41	100.0	41	100.0	736	41	0	0	0	0	0	0
100.0	0	0.0	0	0.0	0	0.0	3,984	100.0	3,984	100.0	54,496	3,741	0	0	0	0	0	0
100.0	0	0.0	0	0.0	0	0.0	4,215	100.0	4,215	100.0	104,414	2,280	0	0	0	0	0	0
98.5	154	1.5	0	0.0	0	0.0	10,105	98.5	10,259	100.0	145,941	4,800	0	0	1	1	0	0
100.0	0	0.0	0	0.0	0	0.0	6,251	100.0	6,251	100.0	82,000	6,095	0	0	0	0	0	0
100.0	0	0.0	0	0.0	0	0.0	4,739	100.0	4,739	100.0	121,586	4,737	0	0	1	1	0	0
96.9	155	3.1	0	0.0	0	0.0	2,481	49.9	4,976	100.0	71,221	2,527	0	0	2	2	0	0
19.5	12,719	80.5	3,470	22.0	8,310	52.6	1,310	8.3	7,493	47.4	120,682	300	0	0	0	0	0	0
98.5	112	1.5	0	0.0	0	0.0	7,295	100.0	7,295	100.0	97,308	2,059	0	0	1	0	0	1
43.7	3,244	56.3	0	0.0	2,851	49.5	184	3.2	2,913	50.5	64,732	0	0	0	0	0	0	0
58.4	5,135	41.6	0	0.0	0	0.0	5,217	42.3	12,341	100.0	154,881	327	0	0	0	0	0	0
77.3	2,866	22.7	0	0.0	0	0.0	9,738	77.0	12,649	100.0	211,157	413	0	0	0	0	0	0
63.5	5,258	36.5	0	0.0	0	0.0	1,601	11.1	14,406	100.0	219,765	1,057	0	0	0	0	0	0

3 事務所別・道路種別

コード	事務所
18	いわき

路線名 コード	総延長	重用延長	未供用延長	実延長	実延長の種類別内訳										実延長の改		
					道路		トンネル		踏切道		橋りょう		木橋		規格改良済		
					延長	個数	延長	個数	延長	個数	延長	個数	延長	個数	延長	%	延長
八 茎 四 倉 線	3363	15,978	4,968	0	11,010	10,939	0	0	0	0	6	71	0	0	4,316	39.2	7031
湯 の 岳 別 所 線	3371	9,377	0	0	9,377	9,359	0	0	0	0	3	18	0	0	9,377	100.0	9377
高 久 鹿 島 線	3378	3,966	0	0	3,966	3,926	0	0	0	0	2	40	0	0	3,966	100.0	3966
豊 間 四 倉 線	3382	14,683	0	0	14,683	14,092	0	0	0	0	6	591	0	0	14,683	100.0	14683
四 倉 久 之 浜 線	3395	4,960	0	0	4,960	4,492	3	374	0	0	7	94	0	0	4,960	100.0	4960
一 般 県 道 計		220,469	31,818	0	188,651	185,621	4	577	2	25	129	2,428	0	0	108,321	57.4	141319
事 務 所 合 計		472,813	51,313	0	421,500	407,741	17	5,906	11	98	373	7,755	0	0	296,267	70.3	349487

・ 路線別道路現況

単位(m、㎡、%) 令和7年4月1日現在

良済・未改良別内訳					実延長の路面種別内訳						道路敷 面積	歩道等 設置延長	立体横断 施設		鉄道との交差数				
を含む	未改良		自動車交通不能		砂利道		舗装済道						歩道	地下 歩道	立体		平面 (踏切)		
	延長	%	延長	%	延長	%	延長	%	延長	%					オー バー	アン ダー			
	63.9	3,979	36.1	0	0.0	2,012	18.3	7,058	64.1	8,998	81.7	129,733	1,569	0	0	0	0	0	0
	100.0	0	0.0	0	0.0	0	0.0	9,377	100.0	9,377	100.0	225,352	816	0	0	0	0	0	0
	100.0	0	0.0	0	0.0	0	0.0	3,966	100.0	3,966	100.0	148,536	3,966	3	0	0	0	0	0
	100.0	0	0.0	0	0.0	0	0.0	7,216	49.1	14,683	100.0	236,778	7,563	0	0	0	0	0	0
	100.0	0	0.0	0	0.0	0	0.0	4,960	100.0	4,960	100.0	95,488	4,674	3	0	0	0	0	0
	74.9	47,332	25.1	5,465	2.9	15,168	8.0	97,647	51.8	173,483	92.0	2,790,163	55,173	6	0	7	4	1	2
	82.9	72,013	17.1	5,465	1.3	15,168	3.6	270,322	64.1	406,332	96.4	7,133,289	170,316	30	21	28	14	3	11

3 事務所別・道路種別

コード	事務所
19	勿来

路線名 コード	総延長	重用延長	未供用延長	実延長	実延長の種類別内訳										実延長の改		
					道路		トンネル		踏切道		橋りょう		木橋		規格改良済		
					延長	個数	延長	個数	延長	個数	延長	個数	延長	個数	延長	%	延長
					延長	個数	延長	個数	延長	個数	延長	個数	延長	個数	延長	%	延長
一般国道289号	0289	27,719	0	0	27,719	21,979	5	4,370	0	0	17	1,370	0	0	23,363	84.3	23363
国道計		27,719	0	0	27,719	21,979	5	4,370	0	0	17	1,370	0	0	23,363	84.3	23363
日立いわき線	1010	10,599	33	0	10,566	9,641	1	134	0	0	14	791	0	0	9,652	91.3	10566
いわき石川線	1014	14,894	0	0	14,894	11,571	4	2,143	0	0	18	1,180	0	0	14,894	100.0	14894
いわき上三坂小野線	1020	31,421	2,705	0	28,716	27,445	1	1,030	0	0	31	241	0	0	20,055	69.8	25966
常磐勿来線	1056	9,143	968	0	8,175	7,649	0	0	0	0	9	526	0	0	7,857	96.1	8050
勿来浅川線	1071	24,931	125	0	24,806	24,530	0	0	0	0	17	276	0	0	17,257	69.6	20957
主要地方道計		90,988	3,831	0	87,157	80,836	6	3,307	0	0	89	3,014	0	0	69,715	80.0	80433
旅人勿来線	3105	13,578	3,537	0	10,041	9,859	0	0	0	0	7	182	0	0	5,692	56.7	7821
皿貝勿来停車場線	3134	22,063	14,316	0	7,747	7,660	0	0	0	0	5	87	0	0	983	12.7	7747
窪田江栗線	3238	956	0	0	956	949	0	0	0	0	2	7	0	0	956	100.0	956
泉岩間植田線	3239	4,472	362	0	4,110	4,094	0	0	0	0	2	16	0	0	4,110	100.0	4110
才鉢前山線	3390	15,599	566	0	15,033	14,936	0	0	0	0	8	97	0	0	1,000	6.7	1000
一般県道計		56,668	18,781	0	37,887	37,498	0	0	0	0	24	389	0	0	12,741	33.6	21634
事務所合計		175,375	22,612	0	152,763	140,313	11	7,677	0	0	130	4,773	0	0	105,819	69.3	125430

・ 路線別道路現況

単位(m、㎡、%) 令和7年4月1日現在

良済・未改良別内訳					実延長の路面種別内訳						道路敷 面積	歩道等 設置延長	立体横断 施設		鉄道との交差数			
を含む	未改良		自動車交通不能		砂利道		舗装済道						歩道 橋	地下 歩道	立体		平面 (踏切)	
	延長	%	延長	%	延長	%	延長	%	延長	%					オーバー	アンダー		
	84.3	4,356	15.7	0	0.0	0	0.0	23,363	84.3	27,719	100.0	692,926	16,532	0	0	0	0	0
	84.3	4,356	15.7	0	0.0	0	0.0	23,363	84.3	27,719	100.0	692,926	16,532	0	0	0	0	0
	100.0	0	0.0	0	0.0	0	0.0	10,566	100.0	10,566	100.0	171,316	9,103	0	0	1	1	0
	100.0	0	0.0	0	0.0	0	0.0	14,887	100.0	14,894	100.0	326,191	6,841	0	0	0	0	0
	90.4	2,750	9.6	0	0.0	0	0.0	19,936	69.4	28,716	100.0	431,927	13,078	3	0	0	0	0
	98.5	125	1.5	0	0.0	0	0.0	8,175	100.0	8,175	100.0	137,022	5,604	1	0	0	0	0
	84.5	3,849	15.5	0	0.0	0	0.0	12,666	51.1	24,806	100.0	459,158	5,733	1	0	1	0	1
	92.3	6,724	7.7	0	0.0	0	0.0	66,230	76.0	87,157	100.0	1,525,614	40,359	5	0	2	1	1
	77.9	2,220	22.1	0	0.0	0	0.0	6,761	67.3	10,041	100.0	146,408	1,059	0	0	0	0	0
	100.0	0	0.0	0	0.0	0	0.0	2,145	27.7	7,747	100.0	98,572	2,308	0	0	0	0	0
	100.0	0	0.0	0	0.0	0	0.0	956	100.0	956	100.0	11,158	956	0	0	0	0	0
	100.0	0	0.0	0	0.0	0	0.0	4,110	100.0	4,110	100.0	94,765	3,394	0	0	0	0	0
	6.7	14,033	93.3	0	0.0	1,400	9.3	1,252	8.3	13,633	90.7	204,864	157	0	0	0	0	0
	57.1	16,253	42.9	0	0.0	1,400	3.7	15,224	40.2	36,487	96.3	555,767	7,874	0	0	0	0	0
	82.1	27,333	17.9	0	0.0	1,400	0.9	104,817	68.6	151,363	99.1	2,774,307	64,765	5	0	2	1	1

4 市 町 村 別 ・ 道 路

市 町 村 名 コ ー ド		総延長	重用延長	未供用 延長	実延長	実 延 長 の 種 類 内 訳								実 延 長 の 改 良 済			
						道路		トンネル		踏切道		橋りょう		規格改良済			
						延長	個数	延長	個数	延長	個数	延長	個数	延長	%	延長	
福 島 市 (2010)	国 道	92,358	8,629	0	83,729	73,939	9	4,516	0	0	67	5,274	0	0	71,571	85.5	72,343
	主要地方道	125,248	8,656	0	116,592	114,107	0	0	0	0	88	2,485	0	0	80,142	68.7	101,179
	一般県道	121,354	6,286	0	115,068	112,844	0	0	3	28	73	2,196	0	0	75,953	66.0	91,837
	計	338,960	23,571	0	315,389	300,890	9	4,516	3	28	228	9,955	0	0	227,666	72.2	265,359
会津若松市 (2028)	国 道	97,153	41,016	0	56,137	52,930	1	1,019	1	9	51	2,179	0	0	55,821	99.4	55,954
	主要地方道	45,867	1,804	0	44,063	42,880	0	0	5	53	50	1,130	0	0	37,083	84.2	39,366
	一般県道	94,931	4,961	2,500	87,470	85,044	3	675	2	24	51	1,727	0	0	28,101	32.1	53,124
	計	237,951	47,781	2,500	187,670	180,854	4	1,694	8	86	152	5,036	0	0	121,005	64.5	148,444
郡 山 市 (2036)	国 道	33,189	0	0	33,189	30,919	2	1,239	0	0	29	1,031	0	0	32,122	96.8	32,841
	主要地方道	193,699	8,193	0	185,506	180,280	4	2,206	1	8	129	3,012	0	0	158,079	85.2	172,482
	一般県道	150,929	6,252	0	144,677	142,516	0	0	4	70	99	2,091	0	0	76,201	52.7	110,371
	計	377,817	14,445	0	363,372	353,715	6	3,445	5	78	257	6,134	0	0	266,402	73.3	315,694
い わ き 市 (2044)	国 道	67,635	111	0	67,524	56,780	7	7,790	0	0	62	2,954	0	0	62,374	92.4	62,488
	主要地方道	300,725	23,215	0	277,510	265,538	17	5,216	9	73	283	6,683	0	0	217,547	78.4	248,373
	一般県道	277,137	50,599	0	226,538	223,119	4	577	2	25	153	2,817	0	0	121,062	53.4	162,953
	計	645,497	73,925	0	571,572	545,437	28	13,583	11	98	498	12,454	0	0	400,983	70.2	473,814
白 河 市 (2052)	国 道	39,641	811	0	38,830	37,649	1	474	0	0	27	707	0	0	38,409	98.9	38,830
	主要地方道	58,148	553	0	57,595	57,255	0	0	0	0	42	340	0	0	46,391	80.5	48,405
	一般県道	60,594	1,926	0	58,668	57,702	0	0	0	0	38	966	0	0	33,447	57.0	46,027
	計	158,383	3,290	0	155,093	152,606	1	474	0	0	107	2,013	0	0	118,247	76.2	133,262
須 賀 川 市 (2079)	国 道	36,182	1,038	0	35,144	33,597	1	509	0	0	34	1,038	0	0	34,738	98.8	34,738
	主要地方道	67,382	7,621	0	59,761	58,435	0	0	0	0	39	1,326	0	0	46,819	78.3	50,865
	一般県道	93,976	10,767	1,923	81,286	80,208	1	22	3	30	36	1,026	0	0	51,644	63.5	68,075
	計	197,540	19,426	1,923	176,191	172,240	2	531	3	30	109	3,390	0	0	133,201	75.6	153,678
喜 多 方 市 (2087)	国 道	62,248	30	0	62,218	52,003	14	6,461	0	0	94	3,754	0	0	57,951	93.1	60,063
	主要地方道	67,728	2,426	0	65,302	63,007	0	0	3	41	56	2,254	0	0	60,540	92.7	62,727
	一般県道	124,589	4,399	0	120,129	118,050	1	211	1	8	80	1,860	0	0	55,164	45.9	75,955
	計	254,565	6,855	0	247,649	233,060	15	6,672	4	49	230	7,868	0	0	173,655	70.1	198,745
相 馬 市 (2095)	国 道	30,677	0	0	30,677	29,842	0	0	0	0	32	835	0	0	30,305	98.8	30,677
	主要地方道	24,156	403	0	23,753	23,376	0	0	0	0	23	377	0	0	22,498	94.7	22,860
	一般県道	41,429	324	0	41,105	40,308	0	0	3	41	61	756	0	0	30,253	73.6	31,584
	計	96,262	727	0	95,535	93,526	0	0	3	41	116	1,968	0	0	83,056	86.9	85,121
二 本 松 市 (2109)	国 道	61,433	2,700	0	58,733	57,479	0	0	0	0	43	1,254	0	0	51,338	87.4	56,451
	主要地方道	56,076	11,724	0	44,352	43,553	0	0	0	0	31	799	0	0	37,069	83.6	38,775
	一般県道	100,084	11,816	0	88,268	87,239	0	0	2	30	43	999	0	0	56,389	63.9	57,851
	計	217,593	26,240	0	191,353	188,271	0	0	2	30	117	3,052	0	0	144,796	75.7	153,077
田 村 市 (2117)	国 道	73,125	5,162	0	67,963	66,734	0	232	0	0	49	997	0	0	62,747	92.3	65,099
	主要地方道	55,294	5,686	0	49,604	49,231	0	0	2	20	29	353	0	0	34,964	70.5	42,250
	一般県道	119,405	9,918	0	109,487	108,839	0	0	5	47	61	601	0	0	46,042	42.1	58,465
	計	247,824	20,766	0	227,054	224,804	0	232	7	67	139	1,951	0	0	143,753	63.3	165,814

種別道路現況

単位(m、m²、%) 令和7年4月1日現在

良 済・未改良別内訳					実延長の路面種別内訳						道路敷 面積	歩道等 設置延長	立体横断 施設		鉄道との交差数				
を含む	未改良				砂利道		舗装済道						歩道 橋	地下 歩道	立体		平面 踏切		
	%	延長	%	延長	%	延長	%	延長	%	延長					%	オー バー		アン ダー	
	86.4	11,386	13.6	0	0.0	1,941	2.3	72,782	86.9	81,788	97.7	2,079,951	47,858	2	8	1	1	0	0
	86.8	15,413	13.2	0	0.0	0	0.0	88,652	76.0	116,592	100.0	1,877,164	48,347	12	4	9	2	7	0
	79.8	23,231	20.2	299	0.3	2,523	2.2	93,811	81.5	112,545	97.8	1,640,541	58,780	2	2	14	4	7	3
	84.1	50,030	15.9	299	0.1	4,464	1.4	255,245	80.9	310,925	98.6	5,597,656	154,985	16	14	24	7	14	3
	99.7	183	0.3	0	0.0	0	0.0	52,399	93.3	56,137	100.0	1,053,360	46,856	1	3	8	5	2	1
	89.3	4,697	10.7	0	0.0	0	0.0	40,447	91.8	44,063	100.0	711,286	24,901	1	0	6	1	0	5
	60.7	34,346	39.3	0	0.0	3,045	3.5	33,174	37.9	84,425	96.5	1,199,911	19,088	0	0	7	5	0	2
	79.1	39,226	20.9	0	0.0	3,045	1.6	126,020	67.1	184,625	98.4	2,964,557	90,845	2	3	21	11	2	8
	99.0	348	1.0	0	0.0	0	0.0	29,037	87.5	33,189	100.0	763,939	20,638	3	0	2	1	1	0
	93.0	13,024	7.0	0	0.0	0	0.0	143,860	77.6	185,506	100.0	3,005,169	77,572	7	2	8	1	6	1
	76.3	34,306	23.7	3,301	2.3	6,744	4.7	60,236	41.6	137,933	95.3	1,683,947	37,056	2	0	13	2	6	5
	86.9	47,678	13.1	3,301	0.9	6,744	1.9	233,133	64.2	356,628	98.1	5,453,055	135,266	12	2	23	4	13	6
	92.5	5,036	7.5	0	0.0	0	0.0	55,360	82.0	67,524	100.0	1,495,417	30,122	8	12	4	4	0	0
	89.5	29,137	10.5	0	0.0	0	0.0	205,797	74.2	277,510	100.0	5,027,353	141,912	21	9	19	7	3	9
	71.9	63,585	28.1	5,465	2.4	16,568	7.3	112,871	49.8	209,970	92.7	3,345,930	63,047	6	0	7	4	1	2
	82.9	97,758	17.1	5,465	1.0	16,568	2.9	374,028	65.4	555,004	97.1	9,868,700	235,081	35	21	30	15	4	11
	100.0	0	0.0	0	0.0	0	0.0	34,522	88.9	38,830	100.0	749,537	32,166	0	2	3	2	1	0
	84.0	9,190	16.0	0	0.0	0	0.0	45,059	78.2	57,595	100.0	785,203	22,767	0	1	2	0	2	0
	78.5	12,641	21.5	0	0.0	0	0.0	24,994	42.6	58,668	100.0	782,151	15,841	0	0	2	2	0	0
	85.9	21,831	14.1	0	0.0	0	0.0	104,575	67.4	155,093	100.0	2,316,891	70,774	0	3	7	4	3	0
	98.8	406	1.2	0	0.0	0	0.0	29,932	85.2	35,144	100.0	738,157	23,012	1	0	2	1	1	0
	85.1	8,896	14.9	0	0.0	2,362	4.0	39,397	65.9	57,399	96.0	1,056,757	26,949	1	0	2	0	2	0
	83.7	13,211	16.3	0	0.0	0	0.0	36,401	44.8	81,286	100.0	1,000,796	27,939	0	0	5	1	1	3
	87.2	22,513	12.8	0	0.0	2,362	1.3	105,730	60.0	173,829	98.7	2,795,710	77,900	2	0	9	2	4	3
	96.5	2,155	3.5	0	0.0	0	0.0	58,075	93.3	62,218	100.0	1,654,438	38,839	0	0	1	1	0	0
	96.1	2,575	3.9	0	0.0	109	0.2	51,733	79.2	65,193	99.8	1,120,900	36,327	0	0	6	1	2	3
	63.2	44,174	36.8	0	0.0	11,061	9.2	45,993	38.3	109,068	90.8	1,535,716	35,664	1	0	4	1	2	1
	80.3	48,904	19.7	0	0.0	11,170	4.5	155,801	62.9	236,479	95.5	4,311,054	110,830	1	0	11	3	4	4
	100.0	0	0.0	0	0.0	0	0.0	30,677	100.0	30,677	100.0	665,533	14,095	1	0	4	4	0	0
	96.2	893	3.8	0	0.0	0	0.0	15,988	67.3	23,753	100.0	377,783	16,611	0	0	1	0	1	0
	76.8	9,521	23.2	0	0.0	0	0.0	25,488	62.0	41,105	100.0	688,256	20,541	0	0	4	0	1	3
	89.1	10,414	10.9	0	0.0	0	0.0	72,153	75.5	95,535	100.0	1,731,572	51,247	1	0	9	4	2	3
	96.1	2,282	3.9	0	0.0	0	0.0	44,208	75.3	58,733	100.0	1,201,073	34,825	0	2	1	1	0	0
	87.4	5,577	12.6	0	0.0	0	0.0	34,180	77.1	44,352	100.0	869,757	10,255	0	0	1	1	0	0
	65.5	30,417	34.5	0	0.0	116	0.1	52,355	59.3	88,152	99.9	1,265,066	28,841	2	1	4	1	1	2
	80.0	38,276	20.0	0	0.0	116	0.1	130,743	68.3	191,237	99.9	3,335,896	73,921	2	3	6	3	1	2
	95.8	2,864	4.2	0	0.0	0	0.0	57,049	83.9	67,963	100.0	1,266,967	34,309	1	0	2	2	0	0
	85.2	7,354	14.8	0	0.0	3	0.0	31,439	63.4	49,601	100.0	664,346	20,218	0	0	4	2	0	2
	53.4	51,022	46.6	0	0.0	2,569	2.3	17,943	16.4	106,918	97.7	1,494,213	9,136	0	0	6	0	0	6
	73.0	61,240	27.0	0	0.0	2,572	1.1	106,431	46.9	224,482	98.9	3,425,526	63,663	1	0	12	4	0	8

4 市 町 村 別 ・ 道 路

市 町 村 名 コ ー ド		総延長	重用延長	未 供 用 延 長	実延長	実 延 長 の 種 類 内 訳								実 延 長 の 改			
						道路		トンネル		踏切道		橋 り よ う		木橋		規 格 改 良 済	
						延長	個数	延長	個数	延長	個数	延長	個数	延長	個数	延長	%
南 相 馬 市 (2125)	国 道	820	820	0	0	0	0	0	0	0	0	0	0	0	0.0	0	
	主要地方道	95,355	2,835	0	92,520	87,905	4	1,949	1	13	114	2,653	0	0	74,794	80.8	78,741
	一般県道	115,912	7,652	0	108,260	105,711	0	0	4	44	85	2,505	0	0	69,631	64.3	86,554
	計	212,087	11,307	0	200,780	193,616	4	1,949	5	57	199	5,158	0	0	144,425	71.9	165,295
伊 達 市 (2133)	国 道	78,411	12,233	0	66,248	63,293	1	509	0	0	54	2,446	0	0	49,103	74.1	55,774
	主要地方道	51,038	4,380	0	46,658	46,250	0	0	0	0	29	408	0	0	28,915	62.0	32,898
	一般県道	91,961	10,766	0	81,195	79,892	0	0	0	0	63	1,303	0	0	52,606	64.8	62,583
	計	221,410	27,379	0	194,101	189,435	1	509	0	0	146	4,157	0	0	130,624	67.3	151,255
本 宮 市 (2141)	国 道	0	0	0	0	0	0	0	0	0	0	0	0	0	0.0	0	
	主要地方道	32,916	4,145	0	28,771	28,274	0	0	0	0	15	497	0	0	21,152	73.5	21,827
	一般県道	40,026	5,817	0	34,209	33,777	0	0	0	0	22	432	0	0	30,408	88.9	32,457
	計	72,942	9,962	0	62,980	62,051	0	0	0	0	37	929	0	0	51,560	81.9	54,284
市																	
		3,278,831	285,674	4,423	2,988,739	2,890,505	70	33,605	51	564	2,335	64,065	0	0	2,139,373	71.6	2,463,842

種別道路現況

単位(m、㎡、%) 令和7年4月1日現在

良済・未改良別内訳					実延長の路面種別内訳						道路敷 面積	歩道等 設置延長	立体横断 施設		鉄道との交差数				
を含む	未改良				砂利道		舗装済道						歩道 橋	地下 歩道	立体		平面 踏切		
	%	延長	%	延長	%	延長	簡舗を含まない		簡舗を含む						オー バー	アン ダー			
	0.0	0	0.0	0	0.0	0	0.0	0	0.0	0	0	0	0	0	0	0	0	0	
	85.1	13,779	14.9	0	0.0	5,310	5.7	67,322	72.8	87,210	94.3	1,590,988	43,336	0	0	5	4	0	1
	80.0	21,706	20.0	0	0.0	0	0.0	51,690	47.7	108,260	100.0	1,599,916	51,697	0	0	6	2	0	4
	82.3	35,485	17.7	0	0.0	5,310	2.6	119,012	59.3	195,470	97.4	3,190,904	95,033	0	0	11	6	0	5
	84.2	10,474	15.8	0	0.0	0	0.0	60,085	90.7	66,248	100.0	1,035,526	35,187	1	1	2	1	1	0
	70.5	13,760	29.5	5,772	12.4	8,613	18.5	25,276	54.2	38,045	81.5	561,251	11,598	0	0	2	1	1	0
	77.1	18,612	22.9	348	0.4	1,580	1.9	55,343	68.2	79,615	98.1	1,174,070	28,643	0	0	3	2	1	0
	77.9	42,846	22.1	6,120	3.2	10,193	5.3	140,704	72.5	183,908	94.7	2,770,847	75,428	1	1	7	4	3	0
	0.0	0	0.0	0	0.0	0	0.0	0	0.0	0	0.0	0	0	0	0	0	0	0	0
	75.9	6,944	24.1	0	0.0	0	0.0	20,475	71.2	28,771	100.0	473,581	16,143	0	1	4	1	3	0
	94.9	1,752	5.1	0	0.0	0	0.0	23,766	69.5	34,209	100.0	527,466	10,232	0	0	1	0	1	0
	86.2	8,696	13.8	0	0.0	0	0.0	44,241	70.2	62,980	100.0	1,001,047	26,375	0	1	5	1	4	0
	82.4	524,897	17.6	15,185	0.5	62,544	2.1	1,967,816	65.8	2,926,195	97.9	48,763,415	1,261,348	73	48	175	68	54	53

4 市 町 村 別 ・ 道 路

市 町 村 名 コ ー ド		総延長	重用延長	未 供 用 延 長	実延長	実 延 長 の 種 類 内 訳								実 延 長 の 改			
						道路		トンネル		踏切道		橋 り ょう		木 橋		規 格 改 良 済	
						延長	個数	延長	個数	延長	個数	延長	個数	延長	個数	延長	%
桑 折 町 (3016)	国 道	0	0	0	0	0	0	0	0	0	0	0	0	0	0.0	0	
	主要地方道	2,641	0	0	2,641	2,290	0	0	0	0	5	351	0	0	1,766	66.9	2,641
	一般県道	15,922	1,547	0	14,375	14,269	0	0	0	0	13	106	0	0	8,788	61.1	11,347
	計	18,563	1,547	0	17,016	16,559	0	0	0	0	18	457	0	0	10,554	62.0	13,988
国 見 町 (3032)	国 道	0	0	0	0	0	0	0	0	0	0	0	0	0	0.0	0	
	主要地方道	8,275	0	0	8,275	8,228	0	0	0	0	7	47	0	0	3,642	44.0	4,097
	一般県道	15,051	0	0	15,051	14,920	0	0	1	14	8	117	0	0	4,353	28.9	8,909
	計	23,326	0	0	23,326	23,148	0	0	1	14	15	164	0	0	7,995	34.3	13,006
川 俣 町 (3083)	国 道	44,324	87	0	44,237	41,426	6	2,354	0	0	29	457	0	0	43,732	98.9	44,237
	主要地方道	16,025	1,761	0	14,264	14,192	0	0	0	0	10	72	0	0	10,718	75.1	11,161
	一般県道	7,743	0	0	7,743	7,696	0	0	0	0	5	47	0	0	4,643	60.0	5,229
	計	68,092	1,848	0	66,244	63,314	6	2,354	0	0	44	576	0	0	59,093	89.2	60,627
大 玉 村 (3229)	国 道	0	0	0	0	0	0	0	0	0	0	0	0	0	0.0	0	
	主要地方道	7,322	1,044	0	6,278	6,267	0	0	0	0	1	11	0	0	6,278	100.0	6,278
	一般県道	31,639	452	0	31,187	30,546	1	257	0	0	15	384	0	0	13,950	44.7	16,371
	計	38,961	1,496	0	37,465	36,813	1	257	0	0	16	395	0	0	20,228	54.0	22,649
鏡 石 町 (3423)	国 道	690	0	0	690	690	0	0	0	0	0	0	0	0	690	100.0	690
	主要地方道	280	0	0	280	280	0	0	0	0	0	0	0	0	280	100.0	280
	一般県道	9,690	114	0	9,576	9,295	0	0	0	0	4	281	0	0	9,212	96.2	9,576
	計	10,660	114	0	10,546	10,265	0	0	0	0	4	281	0	0	10,182	96.5	10,546
天 栄 村 (3440)	国 道	32,195	378	0	31,817	28,099	2	3,126	0	0	24	592	0	0	29,642	93.2	30,733
	主要地方道	12,388	0	0	12,388	12,151	1	70	0	0	9	167	0	0	7,347	59.3	7,762
	一般県道	27,272	2,198	0	25,074	24,972	0	0	0	0	8	102	0	0	10,048	40.1	15,301
	計	71,855	2,576	0	69,279	65,222	3	3,196	0	0	41	861	0	0	47,037	67.9	53,796
下 郷 町 (3628)	国 道	57,731	4,967	0	52,764	44,048	8	6,887	0	0	44	1,829	0	0	45,696	86.6	47,341
	主要地方道	0	0	0	0	0	0	0	0	0	0	0	0	0	0	0.0	0
	一般県道	57,197	563	0	56,634	55,130	1	289	3	21	46	1,194	0	0	31,252	55.2	33,523
	計	114,928	5,530	0	109,398	99,178	9	7,176	3	21	90	3,023	0	0	76,948	70.3	80,864
檜 枝 岐 村 (3644)	国 道	60,802	18,908	10,800	31,094	30,816	0	0	0	0	15	278	0	0	11,385	36.6	11,722
	主要地方道	13,108	0	0	13,108	13,091	0	0	0	0	4	17	0	0	340	2.6	340
	一般県道	0	0	0	0	0	0	0	0	0	0	0	0	0	0	0.0	0
	計	73,910	18,908	10,800	44,202	43,907	0	0	0	0	19	295	0	0	11,725	26.5	12,062
只 見 町 (3679)	国 道	68,852	2,774	0	66,078	63,038	8	1,357	0	0	61	1,683	0	0	52,354	79.2	54,873
	主要地方道	0	0	0	0	0	0	0	0	0	0	0	0	0	0	0.0	0
	一般県道	33,949	340	0	33,609	32,991	0	0	0	0	34	618	0	0	13,235	39.4	16,289
	計	102,801	3,114	0	99,687	96,029	8	1,357	0	0	95	2,301	0	0	65,589	65.8	71,162
南 会 津 町 (3687)	国 道	177,160	48,727	0	128,433	118,653	7	5,636	0	0	136	4,144	0	0	114,372	89.1	119,152
	主要地方道	0	0	0	0	0	0	0	0	0	0	0	0	0	0	0.0	0
	一般県道	67,630	455	0	67,175	66,050	0	0	0	0	70	1,125	0	0	22,998	34.2	26,671
	計	244,790	49,182	0	195,608	184,703	7	5,636	0	0	206	5,269	0	0	137,370	70.2	145,823

種別道路現況

単位(m、㎡、%) 令和7年4月1日現在

良 済・未改良別内訳					実延長の路面種別内訳						道路敷 面積	歩道等 設置延長	立体横断 施設		鉄道との交差数			
を含む	未改良			自動車交通不能	砂利道		舗装済道						歩道 橋	地下 歩道	立体		平面 踏切	
	%	延長	%		延長	%	延長	%	延長	%					延長	%		オー バー
0.0	0	0.0	0	0.0	0	0.0	0	0.0	0	0.0	0	0	0	0	0	0	0	0
100.0	0	0.0	0	0.0	0	0.0	1,930	73.1	2,641	100.0	28,535	72	0	0	0	0	0	0
78.9	3,028	21.1	0	0.0	0	0.0	13,142	91.4	14,375	100.0	199,701	7,840	0	0	3	2	1	0
82.2	3,028	17.8	0	0.0	0	0.0	15,072	88.6	17,016	100.0	228,236	7,912	0	0	3	2	1	0
0.0	0	0.0	0	0.0	0	0.0	0	0.0	0	0.0	0	0	0	0	0	0	0	0
49.5	4,178	50.5	0	0.0	0	0.0	3,854	46.6	8,275	100.0	123,063	1,989	0	0	2	2	0	0
59.2	6,142	40.8	0	0.0	3,088	20.5	8,573	57.0	11,963	79.5	148,628	858	0	0	1	0	0	1
55.8	10,320	44.2	0	0.0	3,088	13.2	12,427	53.3	20,238	86.8	271,691	2,847	0	0	3	2	0	1
100.0	0	0.0	0	0.0	0	0.0	42,556	96.2	44,237	100.0	975,459	34,339	0	0	0	0	0	0
78.2	3,103	21.8	0	0.0	0	0.0	10,643	74.6	14,264	100.0	234,505	2,406	0	0	0	0	0	0
67.5	2,514	32.5	0	0.0	0	0.0	5,107	66.0	7,743	100.0	138,571	239	0	0	0	0	0	0
91.5	5,617	8.5	0	0.0	0	0.0	58,306	88.0	66,244	100.0	1,348,535	36,984	0	0	0	0	0	0
0.0	0	0.0	0	0.0	0	0.0	0	0.0	0	0.0	0	0	0	0	0	0	0	0
100.0	0	0.0	0	0.0	0	0.0	2,347	37.4	6,278	100.0	78,799	481	0	0	0	0	0	0
52.5	14,816	47.5	421	1.3	10,614	34.0	14,701	47.1	20,573	66.0	412,430	2,167	0	0	0	0	0	0
60.5	14,816	39.5	421	1.1	10,614	28.3	17,048	45.5	26,851	71.7	491,229	2,648	0	0	0	0	0	0
100.0	0	0.0	0	0.0	0	0.0	690	100.0	690	100.0	23,203	690	0	0	0	0	0	0
100.0	0	0.0	0	0.0	0	0.0	280	100.0	280	100.0	9,834	280	0	0	0	0	0	0
100.0	0	0.0	0	0.0	0	0.0	7,293	76.2	9,576	100.0	137,533	7,968	0	0	2	2	0	0
100.0	0	0.0	0	0.0	0	0.0	8,263	78.4	10,546	100.0	170,570	8,938	0	0	2	2	0	0
96.6	1,084	3.4	0	0.0	0	0.0	20,965	65.9	31,817	100.0	579,568	6,381	0	0	0	0	0	0
62.7	4,626	37.3	0	0.0	0	0.0	6,277	50.7	12,388	100.0	169,814	260	0	0	1	0	1	0
61.0	9,773	39.0	0	0.0	2,872	11.5	6,220	24.8	22,202	88.5	303,626	3,479	0	0	0	0	0	0
77.7	15,483	22.3	0	0.0	2,872	4.1	33,462	48.3	66,407	95.9	1,053,008	10,120	0	0	1	0	1	0
89.7	5,423	10.3	2,954	5.6	5,483	10.4	46,503	88.1	47,281	89.6	1,165,020	25,017	0	0	1	1	0	0
0.0	0	0.0	0	0.0	0	0.0	0	0.0	0	0.0	0	0	0	0	0	0	0	0
59.2	23,111	40.8	3,647	6.4	4,104	7.2	13,866	24.5	52,530	92.8	879,567	8,161	0	0	3	0	0	3
73.9	28,534	26.1	6,601	6.0	9,587	8.8	60,369	55.2	99,811	91.2	2,044,587	33,178	0	0	4	1	0	3
37.7	19,372	62.3	0	0.0	0	0.0	7,700	24.8	31,094	100.0	477,986	1,846	0	0	0	0	0	0
2.6	12,768	97.4	3,516	26.8	3,516	26.8	0	0.0	9,592	73.2	141,296	0	0	0	0	0	0	0
0.0	0	0.0	0	0.0	0	0.0	0	0.0	0	0.0	0	0	0	0	0	0	0	0
27.3	32,140	72.7	3,516	8.0	3,516	8.0	7,700	17.4	40,686	92.0	619,282	1,846	0	0	0	0	0	0
83.0	11,205	17.0	10,348	15.7	10,348	15.7	54,822	83.0	55,730	84.3	1,109,544	18,150	0	0	3	1	2	0
0.0	0	0.0	0	0.0	0	0.0	0	0.0	0	0.0	0	0	0	0	0	0	0	0
48.5	17,320	51.5	3,171	9.4	4,464	13.3	9,406	28.0	29,145	86.7	366,796	1,013	0	0	0	0	0	0
71.4	28,525	28.6	13,519	13.6	14,812	14.9	64,228	64.4	84,875	85.1	1,476,340	19,163	0	0	3	1	2	0
92.8	9,281	7.2	0	0.0	0	0.0	94,601	73.7	128,433	100.0	2,341,391	50,174	0	0	2	0	2	0
0.0	0	0.0	0	0.0	0	0.0	0	0.0	0	0.0	0	0	0	0	0	0	0	0
39.7	40,504	60.3	0	0.0	25,543	38.0	10,659	15.9	41,632	62.0	870,129	7,412	0	0	1	1	0	0
74.5	49,785	25.5	0	0.0	25,543	13.1	105,260	53.8	170,065	86.9	3,211,520	57,586	0	0	3	1	2	0

4 市 町 村 別 ・ 道 路

市 町 村 名 コ ー ド		総延長	重用延長	未 供 用 延 長	実延長	実 延 長 の 種 類 内 訳								実 延 長 の 改 良 済			
						道路	トンネル		踏切道		橋 り よ う				規 格 改 良 済		
							延長	個数	延長	個数	延長	個数	延長	個数	延長	延長	%
北 塩 原 村 (4021)	国 道	28,290	0	0	28,290	27,942	0	0	0	0	9	348	0	0	28,290	100.0	28,290
	主要地方道	50,847	6,286	0	44,561	42,805	3	901	0	0	21	855	0	0	41,977	94.2	42,234
	一般県道	0	0	0	0	0	0	0	0	0	0	0	0	0	0	0.0	0
	計	79,137	6,286	0	72,851	70,747	3	901	0	0	30	1,203	0	0	70,267	96.5	70,524
西 会 津 町 (4055)	国 道	24,420	0	0	24,420	23,851	0	0	0	0	20	569	0	0	15,223	62.3	16,304
	主要地方道	6,778	0	0	6,778	6,698	0	0	1	9	7	71	0	0	6,751	99.6	6,778
	一般県道	48,341	353	0	47,988	47,225	0	0	1	9	26	754	0	0	17,553	36.6	20,732
	計	79,539	353	0	79,186	77,774	0	0	2	18	53	1,394	0	0	39,527	49.9	43,814
磐 梯 町 (4071)	国 道	0	0	0	0	0	0	0	0	0	0	0	0	0	0	0.0	0
	主要地方道	25,912	300	0	25,612	25,182	0	0	0	0	21	430	0	0	25,152	98.2	25,484
	一般県道	3,789	17	0	3,772	3,621	0	0	0	0	6	151	0	0	2,880	76.4	2,880
	計	29,701	317	0	29,384	28,803	0	0	0	0	27	581	0	0	28,032	95.4	28,364
猪 苗 代 町 (4080)	国 道	50,207	17,277	0	32,930	29,732	0	2,319	0	0	18	879	0	0	32,543	98.8	32,656
	主要地方道	65,524	20,180	0	45,344	44,853	0	0	0	0	32	491	0	0	37,044	81.7	42,157
	一般県道	29,495	2,603	0	26,892	26,330	0	0	4	41	25	521	0	0	23,916	88.9	25,019
	計	145,226	40,060	0	105,166	100,915	0	2,319	4	41	75	1,891	0	0	93,503	88.9	99,832
会 津 坂 下 町 (4217)	国 道	11,822	10,731	0	1,091	1,091	0	0	0	0	0	0	0	0	1,091	100.0	1,091
	主要地方道	23,452	3,260	0	20,192	19,813	0	0	0	0	8	379	0	0	18,362	90.9	20,192
	一般県道	25,199	198	0	25,001	24,562	0	0	1	12	15	427	0	0	16,213	64.8	19,407
	計	60,473	14,189	0	46,284	45,466	0	0	1	12	23	806	0	0	35,666	77.1	40,690
湯 川 村 (4225)	国 道	6,211	1,797	0	4,414	4,107	0	0	0	0	26	307	0	0	4,414	100.0	4,414
	主要地方道	4,108	278	0	3,830	3,780	0	0	0	0	5	50	0	0	3,830	100.0	3,830
	一般県道	13,139	61	0	13,078	12,763	0	0	1	9	4	306	0	0	8,397	64.2	9,611
	計	23,458	2,136	0	21,322	20,650	0	0	1	9	35	663	0	0	16,641	78.0	17,855
柳 津 町 (4233)	国 道	12,098	0	0	12,098	10,974	2	587	0	0	6	537	0	0	9,579	79.2	9,590
	主要地方道	50,100	5,893	0	44,207	42,457	2	1,012	0	0	32	738	0	0	20,092	45.4	20,977
	一般県道	21,130	1,301	0	19,829	19,566	0	0	0	0	13	263	0	0	2,576	13.0	4,778
	計	83,328	7,194	0	76,134	72,997	4	1,599	0	0	51	1,538	0	0	32,247	42.4	35,345
三 島 町 (4446)	国 道	24,776	6,361	0	18,415	15,778	4	1,556	0	0	15	1,081	0	0	16,353	88.8	16,459
	主要地方道	7,559	0	0	7,559	7,466	0	0	0	0	5	93	0	0	2,438	32.3	3,283
	一般県道	22,798	4,733	0	18,065	17,796	0	0	1	11	9	258	0	0	7,077	39.2	7,871
	計	55,133	11,094	0	44,039	41,040	4	1,556	1	11	29	1,432	0	0	25,868	58.7	27,613
金 山 町 (4454)	国 道	49,057	9,586	0	39,471	34,918	4	2,526	0	0	45	2,027	0	0	36,575	92.7	38,673
	主要地方道	0	0	0	0	0	0	0	0	0	0	0	0	0	0	0.0	0
	一般県道	23,411	0	0	23,411	22,750	1	485	0	0	19	176	0	0	10,850	46.3	14,029
	計	72,468	9,586	0	62,882	57,668	5	3,011	0	0	64	2,203	0	0	47,425	75.4	52,702
昭 和 村 (4462)	国 道	50,243	2,602	0	47,641	43,814	1	3,113	0	0	41	714	0	0	35,845	75.2	37,572
	主要地方道	3,728	0	0	3,728	3,718	0	0	0	0	1	10	0	0	3,048	81.8	3,048
	一般県道	7,935	0	0	7,935	7,920	0	0	0	0	1	15	0	0	630	7.9	630
	計	61,906	2,602	0	59,304	55,452	1	3,113	0	0	43	739	0	0	39,523	66.6	41,250

種別道路現況

単位(m、㎡、%) 令和7年4月1日現在

良済・未改良別内訳					実延長の路面種別内訳						道路敷 面積	歩道等 設置延長	立体横断 施設		鉄道との交差数			
を含む	未改良			自動車交通不能	砂利道		舗装済道						歩道橋	地下歩道	立体		平面踏切	
	%	延長	%		延長	%	延長	%	延長	%					延長	%		オーバー
100.0	0	0.0	0	0.0	0	0.0	28,290	100.0	28,290	100.0	698,026	7,810	0	0	0	0	0	0
94.8	2,327	5.2	0	0.0	0	0.0	42,588	95.6	44,561	100.0	964,396	8,786	0	0	0	0	0	0
0.0	0	0.0	0	0.0	0	0.0	0	0.0	0	0.0	0	0	0	0	0	0	0	0
96.8	2,327	3.2	0	0.0	0	0.0	70,878	97.3	72,851	100.0	1,662,422	16,596	0	0	0	0	0	0
66.8	8,116	33.2	0	0.0	531	2.2	10,937	44.8	23,889	97.8	433,515	1,403	0	0	1	1	0	0
100.0	0	0.0	0	0.0	0	0.0	2,757	40.7	6,778	100.0	110,286	2,182	0	0	1	0	0	1
43.2	27,256	56.8	1,067	2.2	3,239	6.7	20,240	42.2	44,749	93.3	644,343	971	0	0	1	0	0	1
55.3	35,372	44.7	1,067	1.3	3,770	4.8	33,934	42.9	75,416	95.2	1,188,144	4,556	0	0	3	1	0	2
0.0	0	0.0	0	0.0	0	0.0	0	0.0	0	0.0	0	0	0	0	0	0	0	0
99.5	128	0.5	0	0.0	0	0.0	25,451	99.4	25,612	100.0	476,643	10,668	0	0	2	1	1	0
76.4	892	23.6	0	0.0	0	0.0	2,708	71.8	3,772	100.0	62,019	1,938	0	0	1	1	0	0
96.5	1,020	3.5	0	0.0	0	0.0	28,159	95.8	29,384	100.0	538,662	12,606	0	0	3	2	1	0
99.2	274	0.8	0	0.0	0	0.0	31,548	95.8	32,930	100.0	697,910	12,364	0	0	1	1	0	0
93.0	3,187	7.0	0	0.0	0	0.0	39,766	87.7	45,344	100.0	854,881	10,494	0	0	0	0	0	0
93.0	1,873	7.0	0	0.0	0	0.0	12,782	47.5	26,892	100.0	418,142	12,655	0	0	4	0	0	4
94.9	5,334	5.1	0	0.0	0	0.0	84,096	80.0	105,166	100.0	1,970,933	35,513	0	0	5	1	0	4
100.0	0	0.0	0	0.0	0	0.0	1,091	100.0	1,091	100.0	24,887	1,091	0	0	0	0	0	0
100.0	0	0.0	0	0.0	0	0.0	19,048	94.3	20,192	100.0	301,594	10,577	0	0	0	0	0	0
77.6	5,594	22.4	2,523	10.1	2,523	10.1	10,860	43.4	22,478	89.9	343,743	10,349	0	0	2	1	0	1
87.9	5,594	12.1	2,523	5.5	2,523	5.5	30,999	67.0	43,761	94.5	670,224	22,017	0	0	2	1	0	1
100.0	0	0.0	0	0.0	0	0.0	4,414	100.0	4,414	100.0	194,218	899	0	0	0	0	0	0
100.0	0	0.0	0	0.0	0	0.0	2,267	59.2	3,830	100.0	62,389	1,868	0	0	0	0	0	0
73.5	3,467	26.5	0	0.0	0	0.0	8,665	66.3	13,078	100.0	159,682	8,525	0	0	1	0	0	1
83.7	3,467	16.3	0	0.0	0	0.0	15,346	72.0	21,322	100.0	416,289	11,292	0	0	1	0	0	1
79.3	2,508	20.7	0	0.0	0	0.0	9,511	78.6	12,098	100.0	236,366	5,949	0	0	0	0	0	0
47.5	23,230	52.5	2,765	6.3	3,403	7.7	20,074	45.4	40,804	92.3	733,236	1,932	0	0	2	1	1	0
24.1	15,051	75.9	0	0.0	0	0.0	1,553	7.8	19,829	100.0	231,869	0	0	0	0	0	0	0
46.4	40,789	53.6	2,765	3.6	3,403	4.5	31,138	40.9	72,731	95.5	1,201,471	7,881	0	0	2	1	1	0
89.4	1,956	10.6	0	0.0	0	0.0	16,459	89.4	18,415	100.0	424,630	8,926	0	2	0	0	0	0
43.4	4,276	56.6	0	0.0	0	0.0	1,851	24.5	7,559	100.0	139,853	445	0	0	0	0	0	0
43.6	10,194	56.4	2,852	15.8	2,859	15.8	5,344	29.6	15,206	84.2	240,149	1,483	0	0	2	0	1	1
62.7	16,426	37.3	2,852	6.5	2,859	6.5	23,654	53.7	41,180	93.5	804,632	10,854	0	2	2	0	1	1
98.0	798	2.0	0	0.0	0	0.0	36,403	92.2	39,471	100.0	695,340	17,501	0	0	4	2	2	0
0.0	0	0.0	0	0.0	0	0.0	0	0.0	0	0.0	0	0	0	0	0	0	0	0
59.9	9,382	40.1	0	0.0	0	0.0	4,267	18.2	23,411	100.0	385,717	1,567	0	0	0	0	0	0
83.8	10,180	16.2	0	0.0	0	0.0	40,670	64.7	62,882	100.0	1,081,057	19,068	0	0	4	2	2	0
78.9	10,069	21.1	0	0.0	0	0.0	20,558	43.2	47,641	100.0	784,526	6,815	0	0	0	0	0	0
81.8	680	18.2	0	0.0	0	0.0	3,050	81.8	3,728	100.0	75,116	0	0	0	0	0	0	0
7.9	7,305	92.1	6,752	85.1	7,157	90.2	62	0.8	778	9.8	63,444	0	0	0	0	0	0	0
69.6	18,054	30.4	6,752	11.4	7,157	12.1	23,670	39.9	52,147	87.9	923,086	6,815	0	0	0	0	0	0

4 市 町 村 別 ・ 道 路

市 町 村 名 コ ー ド		総延長	重用延長	未 供 用 延 長	実延長	実 延 長 の 種 類 内 訳										実 延 長 の 改		
						道路		トンネル		踏切道		橋 り ょう				規 格 改 良 済		
						延長	個数	延長	個数	延長	個数	延長	個数	延長	個数	延長	延長	%
会津美里町 (4471)	国 道	21,494	0	0	21,494	16,506	5	4,308	1	10	17	670	0	0	19,231	89.5	21,494	
	主要地方道	47,510	2,618	0	44,885	44,205	0	0	2	15	33	665	0	0	31,596	70.4	31,967	
	一般県道	67,616	67	0	67,549	66,198	0	0	0	0	44	1,351	0	0	38,659	57.2	46,993	
	計	136,620	2,685	0	133,928	126,909	5	4,308	3	25	94	2,686	0	0	89,486	66.8	100,454	
西 郷 村 (4616)	国 道	25,424	0	0	25,424	20,717	4	4,104	0	0	8	603	0	0	20,420	80.3	20,710	
	主要地方道	20,439	0	0	20,439	20,117	0	0	0	0	9	322	0	0	16,955	83.0	17,704	
	一般県道	18,190	41	0	18,149	17,890	0	0	0	0	12	259	0	0	16,850	92.8	16,945	
	計	64,053	41	0	64,012	58,724	4	4,104	0	0	29	1,184	0	0	54,225	84.7	55,359	
泉 崎 村 (4641)	国 道	0	0	0	0	0	0	0	0	0	0	0	0	0	0	0.0	0	
	主要地方道	7,575	0	0	7,575	7,194	0	0	0	0	3	381	0	0	6,753	89.1	6,820	
	一般県道	6,016	1,134	0	4,882	4,848	0	0	0	0	2	34	0	0	4,501	92.2	4,501	
	計	13,591	1,134	0	12,457	12,042	0	0	0	0	5	415	0	0	11,254	90.3	11,321	
中 島 村 (4659)	国 道	0	0	0	0	0	0	0	0	0	0	0	0	0	0	0.0	0	
	主要地方道	8,542	1,122	0	7,420	7,284	0	0	0	0	3	136	0	0	6,710	90.4	7,420	
	一般県道	10,476	1,164	0	9,312	9,193	0	0	0	0	4	119	0	0	7,894	84.8	8,658	
	計	19,018	2,286	0	16,732	16,477	0	0	0	0	7	255	0	0	14,604	87.3	16,078	
矢 吹 町 (4667)	国 道	0	0	0	0	0	0	0	0	0	0	0	0	0	0	0.0	0	
	主要地方道	22,703	0	0	22,703	21,858	0	0	0	0	25	845	0	0	21,659	95.4	22,649	
	一般県道	30,933	5,770	0	25,163	24,879	0	0	1	13	9	271	0	0	19,895	79.1	22,484	
	計	53,636	5,770	0	47,866	46,737	0	0	1	13	34	1,116	0	0	41,554	86.8	45,133	
棚 倉 町 (4811)	国 道	24,314	6,080	0	18,234	17,170	1	456	0	0	13	608	0	0	18,234	100.0	18,234	
	主要地方道	27,811	27	0	27,784	27,173	0	0	0	0	35	611	0	0	22,975	82.7	27,730	
	一般県道	31,628	502	0	31,126	30,827	0	0	0	0	22	299	0	0	6,855	22.0	15,386	
	計	83,753	6,609	0	77,144	75,170	1	456	0	0	70	1,518	0	0	48,064	62.3	61,350	
矢 祭 町 (4829)	国 道	30,283	208	0	30,075	29,224	2	263	0	0	35	588	0	0	23,263	77.3	23,524	
	主要地方道	0	0	0	0	0	0	0	0	0	0	0	0	0	0	0.0	0	
	一般県道	18,590	12	0	18,578	17,890	0	0	1	8	21	680	0	0	5,541	29.8	12,391	
	計	48,873	220	0	48,653	47,114	2	263	1	8	56	1,268	0	0	28,804	59.2	35,915	
塙 町 (4837)	国 道	24,531	0	0	24,531	24,295	0	0	0	0	23	236	0	0	19,109	77.9	21,884	
	主要地方道	23,891	1,181	0	22,710	22,391	0	0	0	0	19	319	0	0	15,640	68.9	20,098	
	一般県道	44,067	4,816	0	39,251	37,925	1	657	0	0	34	669	0	0	12,494	31.8	23,725	
	計	92,489	5,997	0	86,492	84,611	1	657	0	0	76	1,224	0	0	47,243	54.6	65,707	
鮫 川 村 (4845)	国 道	37,956	754	0	37,202	36,630	2	336	0	0	16	236	0	0	27,802	74.7	31,596	
	主要地方道	21,564	1,310	0	20,254	20,211	0	0	0	0	6	43	0	0	15,188	75.0	16,251	
	一般県道	18,275	4,185	0	14,090	14,070	0	0	0	0	4	20	0	0	8,241	58.5	9,948	
	計	77,795	6,249	0	71,546	70,911	2	336	0	0	26	299	0	0	51,231	71.6	57,795	
石 川 町 (5019)	国 道	10,191	0	0	10,191	10,061	0	0	0	0	5	130	0	0	10,191	100.0	10,191	
	主要地方道	41,262	1,323	0	39,939	38,624	1	584	0	0	49	731	0	0	30,816	77.2	32,671	
	一般県道	34,260	1,100	0	33,160	32,917	0	0	1	10	21	233	0	0	22,087	66.6	23,142	
	計	85,713	2,423	0	83,290	81,602	1	584	1	10	75	1,094	0	0	63,094	75.8	66,004	

種別道路現況

単位(m、㎡、%) 令和7年4月1日現在

良 済・未改良別内訳					実延長の路面種別内訳						道路敷 面積	歩道等 設置延長	立体横断 施設		鉄道との交差数				
を含む	未改良				砂利道		舗装済道						歩道 橋	地下 歩道	立体		平面 踏切		
	%	延長	%	延長	%	延長	%	延長	%	延長					%	オー バー		アン ダー	
	100.0	0	0.0	0	0.0	0	0.0	21,494	100.0	21,494	100.0	356,124	12,080	1	0	1	0	0	1
	71.2	12,918	28.8	0	0.0	0	0.0	26,788	59.7	44,885	100.0	667,295	15,525	0	0	2	0	0	2
	69.6	20,556	30.4	7,873	11.7	7,873	11.7	39,241	58.1	59,676	88.3	926,516	15,859	0	0	0	0	0	0
	75.0	33,474	25.0	7,873	5.9	7,873	5.9	87,523	65.4	126,055	94.1	1,949,935	43,464	1	0	3	0	0	3
	81.5	4,714	18.5	4,446	17.5	4,333	17.0	20,747	81.6	21,091	83.0	371,113	8,741	0	0	0	0	0	0
	86.6	2,735	13.4	0	0.0	0	0.0	15,505	75.9	20,439	100.0	384,656	7,083	0	0	0	0	0	0
	93.4	1,204	6.6	0	0.0	0	0.0	17,727	97.7	18,149	100.0	355,051	7,507	0	0	0	0	0	0
	86.5	8,653	13.5	4,446	6.9	4,333	6.8	53,979	84.3	59,679	93.2	1,110,820	23,331	0	0	0	0	0	0
	0.0	0	0.0	0	0.0	0	0.0	0	0.0	0	0.0	0	0	0	0	0	0	0	0
	90.0	755	10.0	0	0.0	0	0.0	5,343	70.5	7,575	100.0	104,840	4,905	0	0	0	0	0	0
	92.2	381	7.8	0	0.0	0	0.0	3,520	72.1	4,882	100.0	76,369	1,486	0	0	0	0	0	0
	90.9	1,136	9.1	0	0.0	0	0.0	8,863	71.1	12,457	100.0	181,209	6,391	0	0	0	0	0	0
	0.0	0	0.0	0	0.0	0	0.0	0	0.0	0	0.0	0	0	0	0	0	0	0	0
	100.0	0	0.0	0	0.0	0	0.0	7,064	95.2	7,420	100.0	105,867	6,612	0	0	0	0	0	0
	93.0	654	7.0	0	0.0	0	0.0	7,200	77.3	9,312	100.0	128,969	6,102	0	0	0	0	0	0
	96.1	654	3.9	0	0.0	0	0.0	14,264	85.2	16,732	100.0	234,836	12,714	0	0	0	0	0	0
	0.0	0	0.0	0	0.0	0	0.0	0	0.0	0	0.0	0	0	0	0	0	0	0	0
	99.8	54	0.2	0	0.0	0	0.0	13,843	61.0	22,703	100.0	548,444	9,568	0	0	2	1	1	0
	89.4	2,679	10.6	0	0.0	0	0.0	17,448	69.3	25,163	100.0	337,399	10,081	0	0	1	0	0	1
	94.3	2,733	5.7	0	0.0	0	0.0	31,291	65.4	47,866	100.0	885,843	19,649	0	0	3	1	1	1
	100.0	0	0.0	0	0.0	0	0.0	18,234	100.0	18,234	100.0	376,401	14,349	0	0	2	2	0	0
	99.8	54	0.2	0	0.0	0	0.0	22,449	80.8	27,784	100.0	541,555	10,538	0	0	1	1	0	0
	49.4	15,740	50.6	0	0.0	2,569	8.3	3,146	10.1	28,557	91.7	336,012	2,873	0	0	1	0	1	0
	79.5	15,794	20.5	0	0.0	2,569	3.3	43,829	56.8	74,575	96.7	1,253,968	27,760	0	0	4	3	1	0
	78.2	6,551	21.8	0	0.0	0	0.0	22,536	74.9	30,075	100.0	499,386	14,112	0	0	2	1	1	0
	0.0	0	0.0	0	0.0	0	0.0	0	0.0	0	0.0	0	0	0	0	0	0	0	0
	66.7	6,187	33.3	0	0.0	0	0.0	5,424	29.2	18,578	100.0	202,783	898	0	0	1	0	0	1
	73.8	12,738	26.2	0	0.0	0	0.0	27,960	57.5	48,653	100.0	702,169	15,010	0	0	3	1	1	1
	89.2	2,647	10.8	0	0.0	0	0.0	15,947	65.0	24,531	100.0	394,433	8,634	1	0	0	0	0	0
	88.5	2,612	11.5	0	0.0	0	0.0	13,234	58.3	22,710	100.0	336,366	4,039	0	0	1	0	1	0
	60.4	15,526	39.6	0	0.0	61	0.2	15,377	39.2	39,190	99.8	473,974	6,078	0	0	0	0	0	0
	76.0	20,785	24.0	0	0.0	61	0.1	44,558	51.5	86,431	99.9	1,204,773	18,751	1	0	1	0	1	0
	84.9	5,606	15.1	0	0.0	0	0.0	22,856	61.4	37,202	100.0	846,770	9,104	0	0	0	0	0	0
	80.2	4,003	19.8	0	0.0	0	0.0	16,088	79.4	20,254	100.0	367,734	827	0	0	0	0	0	0
	70.6	4,142	29.4	0	0.0	0	0.0	2,655	18.8	14,090	100.0	232,444	876	0	0	0	0	0	0
	80.8	13,751	19.2	0	0.0	0	0.0	41,599	58.1	71,546	100.0	1,446,948	10,807	0	0	0	0	0	0
	100.0	0	0.0	0	0.0	0	0.0	10,111	99.2	10,191	100.0	240,367	6,821	0	0	1	1	0	0
	81.8	7,268	18.2	0	0.0	2	0.0	29,168	73.0	39,937	100.0	603,859	20,659	0	0	1	1	0	0
	69.8	10,018	30.2	0	0.0	0	0.0	4,589	13.8	33,160	100.0	451,443	1,271	0	0	1	0	0	1
	79.2	17,286	20.8	0	0.0	2	0.0	43,868	52.7	83,288	100.0	1,295,669	28,751	0	0	3	2	0	1

4 市 町 村 別 ・ 道 路

市 町 村 名 コ ー ド		総延長	重用延長	未 供 用 延 長	実延長	実 延 長 の 種 類 内 訳										実 延 長 の 改		
						道路		トンネル		踏切道		橋 り よ う				規 格 改 良 済		
						延長	個数	延長	個数	延長	個数	延長	個数	延長	個数	延長	延長	%
玉 川 村 (5027)	国 道	7,287	0	0	7,287	7,160	0	0	0	0	5	127	0	0	7,287	100.0	7,287	
	主要地方道	31,546	3,106	0	28,440	26,217	3	697	1	9	37	1,517	0	0	22,626	79.6	23,616	
	一般県道	13,922	314	0	13,608	13,152	1	396	1	7	2	53	0	0	9,610	70.6	11,165	
	計	52,755	3,420	0	49,335	46,529	4	1,093	2	16	44	1,697	0	0	39,523	80.1	42,068	
平 田 村 (5035)	国 道	3,984	0	0	3,984	3,971	0	0	0	0	3	13	0	0	3,769	94.6	3,784	
	主要地方道	24,881	548	0	24,333	22,651	2	518	0	0	32	1,164	0	0	21,899	90.0	24,333	
	一般県道	20,223	2,325	0	17,898	17,749	0	0	0	0	14	149	0	0	15,766	88.1	17,447	
	計	49,088	2,873	0	46,215	44,371	2	518	0	0	49	1,326	0	0	41,434	89.7	45,564	
浅 川 町 (5043)	国 道	8,398	0	0	8,398	8,335	0	0	0	0	4	63	0	0	8,398	100.0	8,398	
	主要地方道	12,770	1,457	0	11,313	11,225	0	0	1	9	6	79	0	0	9,317	82.4	10,235	
	一般県道	8,039	0	0	8,039	7,964	0	0	1	10	7	65	0	0	7,664	95.3	7,778	
	計	29,207	1,457	0	27,750	27,524	0	0	2	19	17	207	0	0	25,379	91.5	26,411	
古 殿 町 (5051)	国 道	17,169	0	0	17,169	16,903	0	0	0	0	16	266	0	0	16,990	99.0	17,027	
	主要地方道	31,058	4,813	0	26,245	26,028	0	0	0	0	18	217	0	0	13,971	53.2	14,105	
	一般県道	21,081	57	0	21,024	20,890	0	0	0	0	16	134	0	0	6,270	29.8	7,691	
	計	69,308	4,870	0	64,438	63,821	0	0	0	0	50	617	0	0	37,231	57.8	38,823	
三 春 町 (5213)	国 道	13,596	0	0	13,596	13,350	0	0	0	0	5	246	0	0	13,086	96.2	13,596	
	主要地方道	32,873	1,478	0	31,395	30,415	1	190	1	7	22	783	0	0	27,410	87.3	29,357	
	一般県道	21,262	1,001	0	20,261	20,214	0	0	0	0	9	47	0	0	14,294	70.5	15,378	
	計	67,731	2,479	0	65,252	63,979	1	190	1	7	36	1,076	0	0	54,790	84.0	58,331	
小 野 町 (5221)	国 道	17,150	0	0	17,150	16,807	1	136	0	0	12	207	0	0	17,150	100.0	17,150	
	主要地方道	59,932	15,845	0	44,087	41,428	3	938	3	32	33	1,689	0	0	38,588	87.5	42,252	
	一般県道	19,939	4,875	0	15,064	14,890	0	0	1	7	12	167	0	0	10,604	70.4	12,339	
	計	97,021	20,720	0	76,301	73,125	4	1,074	4	39	57	2,063	0	0	66,342	86.9	71,741	
広 野 町 (5418)	国 道	0	0	0	0	0	0	0	0	0	0	0	0	0	0	0.0	0	
	主要地方道	8,232	0	0	8,232	8,017	0	0	0	0	7	215	0	0	8,115	98.6	8,115	
	一般県道	36,848	1,983	0	34,865	34,332	0	0	1	15	22	518	0	0	16,644	47.7	17,735	
	計	45,080	1,983	0	43,097	42,349	0	0	1	15	29	733	0	0	24,759	57.4	25,850	
檜 葉 町 (5426)	国 道	0	0	0	0	0	0	0	0	0	0	0	0	0	0	0.0	0	
	主要地方道	10,369	0	0	10,369	10,166	0	0	0	0	6	203	0	0	10,159	98.0	10,159	
	一般県道	33,762	2,810	0	30,952	29,309	1	283	1	17	37	1,343	0	0	18,916	61.1	28,083	
	計	44,131	2,810	0	41,321	39,475	1	283	1	17	43	1,546	0	0	29,075	70.4	38,242	
富 岡 町 (5434)	国 道	0	0	0	0	0	0	0	0	0	0	0	0	0	0	0.0	0	
	主要地方道	20,857	49	0	20,808	17,315	7	2,111	0	0	23	1,382	0	0	19,009	91.4	19,613	
	一般県道	28,660	7,633	0	21,027	20,693	0	0	1	12	11	322	0	0	12,039	57.3	16,772	
	計	49,517	7,682	0	41,835	38,008	7	2,111	1	12	34	1,704	0	0	31,048	74.2	36,385	
川 内 村 (5442)	国 道	17,197	0	0	17,197	16,794	2	210	0	0	17	193	0	0	11,415	66.4	14,815	
	主要地方道	20,533	3,514	0	17,019	15,437	2	1,132	0	0	20	450	0	0	14,953	87.9	16,998	
	一般県道	42,615	21,527	0	21,088	20,831	0	0	0	0	16	257	0	0	1,854	8.8	6,980	
	計	80,345	25,041	0	55,304	53,062	4	1,342	0	0	53	900	0	0	28,222	51.0	38,793	

種別道路現況

単位(m、㎡、%) 令和7年4月1日現在

良 済・未改良別内訳					実延長の路面種別内訳						道路敷 面積	歩道等 設置延長	立体横断 施設		鉄道との交差数				
を含む	未改良				砂利道		舗装済道						歩道 橋	地下 歩道	立体		平面 踏切		
	%	延長	%	延長	%	延長	%	延長	%	延長					%	オー バー		アン ダー	
	100.0	0	0.0	0	0.0	0	0.0	7,287	100.0	7,287	100.0	166,316	5,737	0	0	1	0	1	0
	83.0	4,824	17.0	0	0.0	0	0.0	17,766	62.5	28,440	100.0	797,514	7,968	0	0	1	0	0	1
	82.0	2,443	18.0	0	0.0	0	0.0	7,325	53.8	13,608	100.0	226,838	6,008	0	0	1	0	0	1
	85.3	7,267	14.7	0	0.0	0	0.0	32,378	65.6	49,335	100.0	1,190,668	19,713	0	0	3	0	1	2
	95.0	200	5.0	0	0.0	0	0.0	3,784	95.0	3,984	100.0	66,529	0	0	0	0	0	0	0
	100.0	0	0.0	0	0.0	0	0.0	16,095	66.1	24,333	100.0	668,814	1,945	0	0	0	0	0	0
	97.5	451	2.5	0	0.0	0	0.0	2,461	13.8	17,898	100.0	267,923	3,304	0	0	0	0	0	0
	98.6	651	1.4	0	0.0	0	0.0	22,340	48.3	46,215	100.0	1,003,266	5,249	0	0	0	0	0	0
	100.0	0	0.0	0	0.0	0	0.0	8,398	100.0	8,398	100.0	132,601	6,836	0	0	1	1	0	0
	90.5	1,078	9.5	0	0.0	0	0.0	5,243	46.3	11,313	100.0	160,767	1,699	0	0	1	0	0	1
	96.8	261	3.2	0	0.0	0	0.0	639	7.9	8,039	100.0	120,269	1,084	0	0	1	0	0	1
	95.2	1,339	4.8	0	0.0	0	0.0	14,280	51.5	27,750	100.0	413,637	9,619	0	0	3	1	0	2
	99.2	142	0.8	0	0.0	0	0.0	17,027	99.2	17,169	100.0	349,890	11,838	0	0	0	0	0	0
	53.7	12,140	46.3	0	0.0	0	0.0	12,791	48.7	26,245	100.0	378,177	10,350	0	0	0	0	0	0
	36.6	13,333	63.4	0	0.0	0	0.0	7,772	37.0	21,024	100.0	263,315	586	0	0	0	0	0	0
	60.2	25,615	39.8	0	0.0	0	0.0	37,590	58.3	64,438	100.0	991,382	22,774	0	0	0	0	0	0
	100.0	0	0.0	0	0.0	0	0.0	13,596	100.0	13,596	100.0	343,650	11,268	0	0	0	0	0	0
	93.5	2,038	6.5	0	0.0	0	0.0	29,036	92.5	31,395	100.0	617,290	18,954	0	0	2	1	0	1
	75.9	4,883	24.1	0	0.0	0	0.0	7,500	37.0	20,261	100.0	320,522	3,181	0	0	0	0	0	0
	89.4	6,921	10.6	0	0.0	0	0.0	50,132	76.8	65,252	100.0	1,281,462	33,403	0	0	2	1	0	1
	100.0	0	0.0	0	0.0	0	0.0	15,644	91.2	17,150	100.0	391,883	10,996	0	0	0	0	0	0
	95.8	1,835	4.2	0	0.0	0	0.0	34,500	78.3	44,087	100.0	876,547	13,277	1	0	4	1	0	3
	81.9	2,725	18.1	0	0.0	0	0.0	1,130	7.5	15,064	100.0	215,521	1,375	0	0	1	0	0	1
	94.0	4,560	6.0	0	0.0	0	0.0	51,274	67.2	76,301	100.0	1,483,951	25,648	1	0	5	1	0	4
	0.0	0	0.0	0	0.0	0	0.0	0	0.0	0	0.0	0	0	0	0	0	0	0	0
	98.6	117	1.4	0	0.0	0	0.0	7,803	94.8	8,232	100.0	175,361	171	0	0	0	0	0	0
	50.9	17,130	49.1	0	0.0	5,215	15.0	9,270	26.6	29,650	85.0	567,860	8,818	0	0	3	2	0	1
	60.0	17,247	40.0	0	0.0	5,215	12.1	17,073	39.6	37,882	87.9	743,221	8,989	0	0	3	2	0	1
	0.0	0	0.0	0	0.0	0	0.0	0	0.0	0	0.0	0	0	0	0	0	0	0	0
	98.0	210	2.0	0	0.0	0	0.0	10,159	98.0	10,369	100.0	208,840	2,590	0	0	0	0	0	0
	90.7	2,869	9.3	0	0.0	0	0.0	21,526	69.5	30,952	100.0	774,037	13,629	0	0	1	0	0	1
	92.5	3,079	7.5	0	0.0	0	0.0	31,685	76.7	41,321	100.0	982,877	16,219	0	0	1	0	0	1
	0.0	0	0.0	0	0.0	0	0.0	0	0.0	0	0.0	0	0	0	0	0	0	0	0
	94.3	1,195	5.7	0	0.0	0	0.0	18,846	90.6	20,808	100.0	382,526	5,625	0	0	1	1	0	0
	79.8	4,255	20.2	0	0.0	0	0.0	11,231	53.4	21,027	100.0	338,596	12,011	0	0	3	1	1	1
	87.0	5,450	13.0	0	0.0	0	0.0	30,077	71.9	41,835	100.0	721,122	17,636	0	0	4	2	1	1
	86.1	2,382	13.9	0	0.0	0	0.0	6,438	37.4	17,197	100.0	250,132	2,109	0	0	0	0	0	0
	99.9	21	0.1	0	0.0	0	0.0	12,235	71.9	17,019	100.0	321,058	5,427	0	0	0	0	0	0
	33.1	14,108	66.9	0	0.0	0	0.0	1,347	6.4	21,088	100.0	259,485	0	0	0	0	0	0	0
	70.1	16,511	29.9	0	0.0	0	0.0	20,020	36.2	55,304	100.0	830,675	7,536	0	0	0	0	0	0

4 市 町 村 別 ・ 道 路

市 町 村 名 コ ー ド		総延長	重用延長	未 供 用 延 長	実延長	実 延 長 の 種 類 内 訳								実 延 長 の 改			
						道路		トンネル		踏切道		橋 り ょう		規 格 改 良 済			
						延長	個数	延長	個数	延長	個数	延長	個数	延長	個数	延長	%
大 熊 町 (5451)	国 道	10,500	0	0	10,500	8,147	4	1,914	0	0	14	439	0	0	10,298	98.1	10,500
	主要地方道	4,824	435	0	4,389	4,316	0	0	0	0	5	73	0	0	4,344	99.0	4,389
	一般県道	25,413	1,921	0	23,492	23,180	0	0	0	0	14	312	0	0	17,936	76.3	22,519
	計	40,737	2,356	0	38,381	35,643	4	1,914	0	0	33	824	0	0	32,578	84.9	37,408
双 葉 町 (5469)	国 道	7,005	0	0	7,005	6,926	0	0	0	0	5	79	0	0	7,005	100.0	7,005
	主要地方道	3,756	769	0	2,987	2,954	0	0	0	0	2	33	0	0	2,987	100.0	2,987
	一般県道	12,040	582	0	11,458	11,352	0	0	1	8	5	98	0	0	8,230	71.8	11,060
	計	22,801	1,351	0	21,450	21,232	0	0	1	8	12	210	0	0	18,222	85.0	21,052
浪 江 町 (5477)	国 道	77,465	30,374	0	47,091	43,219	5	2,549	0	0	36	1,323	0	0	37,373	79.4	41,173
	主要地方道	19,773	6,180	0	13,593	12,562	0	880	0	0	10	151	0	0	10,860	79.9	10,860
	一般県道	43,618	3,824	0	39,794	38,551	2	54	1	12	35	1,177	0	0	19,745	49.6	24,840
	計	140,856	40,378	0	100,478	94,332	7	3,483	1	12	81	2,651	0	0	67,978	67.7	76,873
葛 尾 村 (5485)	国 道	7,060	0	0	7,060	7,010	0	0	0	0	5	50	0	0	5,613	79.5	5,640
	主要地方道	17,897	90	0	17,807	17,726	0	0	0	0	12	81	0	0	14,553	81.7	14,608
	一般県道	11,935	0	0	11,935	11,886	0	0	0	0	4	49	0	0	834	7.0	2,855
	計	36,892	90	0	36,802	36,622	0	0	0	0	21	180	0	0	21,000	57.1	23,103
新 地 町 (5612)	国 道	5,085	0	0	5,085	4,953	0	0	0	0	5	132	0	0	5,085	100.0	5,085
	主要地方道	7,001	0	0	7,001	6,653	0	0	0	0	12	348	0	0	5,889	84.1	5,889
	一般県道	16,729	1,849	0	14,880	14,712	0	0	0	0	18	168	0	0	11,416	76.7	12,654
	計	28,815	1,849	0	26,966	26,318	0	0	0	0	35	648	0	0	22,390	83.0	23,628
飯 館 村 (5647)	国 道	19,691	0	0	19,691	19,610	0	0	0	0	8	81	0	0	7,455	37.9	7,989
	主要地方道	64,233	12,630	0	51,603	49,268	1	2,026	0	0	24	309	0	0	38,591	74.8	40,838
	一般県道	18,374	0	0	18,374	17,629	0	0	0	0	16	745	0	0	10,520	57.3	10,906
	計	102,298	12,630	0	89,668	86,507	1	2,026	0	0	48	1,135	0	0	56,566	63.1	59,733
計		6,369,249	629,209	15,223	5,724,815	5,514,389	172	90,822	84	891	4,427	118,713	0	0	4,060,929	70.9	4,585,515

種別道路現況

単位(m、㎡、%) 令和7年4月1日現在

良 済・未改良別内訳					実延長の路面種別内訳						道路敷 面積	歩道等 設置延長	立体横断 施設		鉄道との交差数				
を含む	未改良				砂利道		舗装済道						歩道 橋	地下 歩道	立体		平面 踏切		
	%	延長	%	延長	%	延長	%	延長	%	延長					%	オー バー		アン ダー	
	100.0	0	0.0	0	0.0	0	0.0	10,002	95.3	10,500	100.0	243,984	801	0	0	0	0	0	0
	100.0	0	0.0	0	0.0	0	0.0	4,389	100.0	4,389	100.0	69,022	1,402	0	0	0	0	0	0
	95.9	973	4.1	0	0.0	373	1.6	18,343	78.1	23,119	98.4	335,260	10,302	0	0	2	2	0	0
	97.5	973	2.5	0	0.0	373	1.0	32,734	85.3	38,008	99.0	648,266	12,505	0	0	2	2	0	0
	100.0	0	0.0	0	0.0	0	0.0	6,668	95.2	7,005	100.0	106,667	4,463	0	0	1	0	1	0
	100.0	0	0.0	0	0.0	0	0.0	2,987	100.0	2,987	100.0	60,198	0	0	0	0	0	0	0
	96.5	398	3.5	0	0.0	0	0.0	10,007	87.3	11,458	100.0	192,873	5,007	0	0	1	0	0	1
	98.1	398	1.9	0	0.0	0	0.0	19,662	91.7	21,450	100.0	359,738	9,470	0	0	2	0	1	1
	87.4	5,918	12.6	0	0.0	0	0.0	21,408	45.5	47,091	100.0	824,583	18,064	0	0	0	0	0	0
	79.9	2,733	20.1	0	0.0	0	0.0	9,818	72.2	13,593	100.0	207,368	501	0	0	0	0	0	0
	62.4	14,954	37.6	0	0.0	0	0.0	16,702	42.0	39,794	100.0	490,278	16,676	0	0	1	0	0	1
	76.5	23,605	23.5	0	0.0	0	0.0	47,928	47.7	100,478	100.0	1,522,229	35,241	0	0	1	0	0	1
	79.9	1,420	20.1	0	0.0	0	0.0	4,136	58.6	7,060	100.0	143,738	2,147	0	0	0	0	0	0
	82.0	3,199	18.0	0	0.0	0	0.0	14,490	81.4	17,807	100.0	281,581	1,517	0	0	0	0	0	0
	23.9	9,080	76.1	0	0.0	0	0.0	1,740	14.6	11,935	100.0	164,006	768	0	0	0	0	0	0
	62.8	13,699	37.2	0	0.0	0	0.0	20,366	55.3	36,802	100.0	589,325	4,432	0	0	0	0	0	0
	100.0	0	0.0	0	0.0	0	0.0	5,085	100.0	5,085	100.0	129,909	2,623	0	0	0	0	0	0
	84.1	1,112	15.9	0	0.0	0	0.0	5,889	84.1	7,001	100.0	220,738	4,866	0	0	0	0	0	0
	85.0	2,226	15.0	0	0.0	0	0.0	9,056	60.9	14,880	100.0	252,597	8,368	0	0	1	1	0	0
	87.6	3,338	12.4	0	0.0	0	0.0	20,030	74.3	26,966	100.0	603,244	15,857	0	0	1	1	0	0
	40.6	11,702	59.4	0	0.0	0	0.0	4,866	24.7	19,691	100.0	278,455	4,185	0	0	0	0	0	0
	79.1	10,765	20.9	0	0.0	3,396	6.6	25,306	49.0	48,207	93.4	740,424	5,820	0	0	0	0	0	0
	59.4	7,468	40.6	0	0.0	0	0.0	6,588	35.9	18,374	100.0	337,495	151	0	0	0	0	0	0
	66.6	29,935	33.4	0	0.0	3,396	3.8	36,760	41.0	86,272	96.2	1,356,374	10,156	0	0	0	0	0	0
	80.1	1,139,300	19.9	67,520	1.2	176,110	3.1	3,614,598	63.1	5,548,705	96.9	95,125,697	2,050,843	76	50	260	102	72	86

第 4 県管理道路の構造物現況

1 橋 り よ う 現 況 総 括

道路種別・国道(指定区間外)

令和7年4月1日現在 単位m

種別	橋長別内訳	橋数	橋長	年 別 橋 数					
				大正以前ま たは不明	昭和1～ 20	昭和21 ～40	昭和41～ 63	平成1～ 15	平成16 ～
鋼橋	1 100m以上	67	10,335	0	0	6	33	20	8
	2 30m～100m未満	185	9,942	0	0	13	97	43	32
	3 15m～30m未満	63	1,390	0	0	6	46	6	5
	5 計	315	21,667	0	0	25	176	69	45
R C 橋	1 100m以上	13	2,321	0	0	2	4	3	4
	2 30m～100m未満	34	1,666	0	1	14	13	5	1
	3 15m～30m未満	45	974	0	5	15	18	6	1
	5 計	92	4,961	0	6	31	35	14	6
P C 橋	1 100m以上	27	4,804	0	0	2	9	5	11
	2 30m～100m未満	71	3,791	0	0	4	30	22	15
	3 15m～30m未満	89	1,815	0	0	6	32	34	17
	5 計	187	10,410	0	0	12	71	61	43
石橋	1 100m以上	0	0	0	0	0	0	0	0
	2 30m～100m未満	0	0	0	0	0	0	0	0
	3 15m～30m未満	0	0	0	0	0	0	0	0
	5 計	0	0	0	0	0	0	0	0
その他	1 100m以上	0	0	0	0	0	0	0	0
	2 30m～100m未満	0	0	0	0	0	0	0	0
	3 15m～30m未満	4	66	1	0	0	0	2	1
	5 計	4	66	1	0	0	0	2	1
合 計	1 100m以上	107	17,460	0	0	10	46	28	23
	2 30m～100m未満	290	15,399	0	1	31	140	70	48
	3 15m～30m未満	201	4,245	1	5	27	96	48	24
	4 15m未満	685	7,100	/	/	/	/	/	/
	5 計	1,283	44,204	1	6	68	282	146	95

1 橋 り よ う 現 況 総 括

道路種別・主要地方道

令和7年4月1日現在 単位m

種別	橋長別内訳	橋数	橋長	年 別 橋 数					
				大正以前ま たは不明	昭和1～ 20	昭和21 ～40	昭和41～ 63	平成1～ 15	平成16 ～
鋼橋	1 100m以上	43	6,541	0	0	1	11	15	16
	2 30m～100m未満	136	6,797	1	0	8	84	22	21
	3 15m～30m未満	119	2,594	0	0	4	91	21	3
	5 計	298	15,932	1	0	13	186	58	40
RC橋	1 100m以上	9	1,325	0	0	1	2	2	4
	2 30m～100m未満	39	1,752	0	4	13	15	3	4
	3 15m～30m未満	47	1,003	0	5	16	16	8	2
	5 計	95	4,080	0	9	30	33	13	10
PC橋	1 100m以上	28	4,717	0	0	4	6	15	3
	2 30m～100m未満	99	4,807	0	0	6	39	32	22
	3 15m～30m未満	100	2,058	0	1	5	46	33	15
	5 計	227	11,582	0	1	15	91	80	40
石橋	1 100m以上	0	0	0	0	0	0	0	0
	2 30m～100m未満	0	0	0	0	0	0	0	0
	3 15m～30m未満	1	15	0	0	0	1	0	0
	5 計	1	15	0	0	0	1	0	0
その他	1 100m以上	1	148	0	0	0	0	1	0
	2 30m～100m未満	2	72	0	0	1	1	0	0
	3 15m～30m未満	11	186	0	0	1	0	6	4
	5 計	14	406	0	0	2	1	7	4
合計	1 100m以上	81	12,731	0	0	6	19	33	23
	2 30m～100m未満	276	13,428	1	4	28	139	57	47
	3 15m～30m未満	278	5,856	0	6	26	154	68	24
	4 15m未満	912	6,831	/	/	/	/	/	/
	5 計	1,547	38,846	1	10	60	312	158	94

1 橋 り よ う 現 況 総 括

道路種別・一般県道

令和7年4月1日現在 単位m

種別	橋長別内訳	橋数	橋長	年 別 橋 数					
				大正以前ま たは不明	昭和1～ 20	昭和21 ～40	昭和41～ 63	平成1～ 15	平成16 ～
鋼橋	1 100m以上	30	4,723	1	0	4	12	10	3
	2 30m～100m未満	134	7,068	0	0	9	84	31	10
	3 15m～30m未満	115	2,400	0	0	9	88	13	5
	5 計	279	14,191	1	0	22	184	54	18
R C 橋	1 100m以上	8	1,076	0	1	5	1	1	0
	2 30m～100m未満	49	2,210	0	3	26	13	4	3
	3 15m～30m未満	49	1,025	0	2	17	24	4	2
	5 計	106	4,311	0	6	48	38	9	5
P C 橋	1 100m以上	22	3,494	0	0	1	11	5	5
	2 30m～100m未満	81	4,049	0	0	8	33	19	21
	3 15m～30m未満	100	1,987	0	3	14	37	31	15
	5 計	203	9,530	0	3	23	81	55	41
石橋	1 100m以上	0	0	0	0	0	0	0	0
	2 30m～100m未満	0	0	0	0	0	0	0	0
	3 15m～30m未満	0	0	0	0	0	0	0	0
	5 計	0	0	0	0	0	0	0	0
その他	1 100m以上	0	0	0	0	0	0	0	0
	2 30m～100m未満	2	120	0	0	0	1	1	0
	3 15m～30m未満	1	18	0	0	0	0	0	1
	5 計	3	138	0	0	0	1	1	1
合計	1 100m以上	60	9,293	1	1	10	24	16	8
	2 30m～100m未満	266	13,447	0	3	43	131	55	34
	3 15m～30m未満	265	5,430	0	5	40	149	48	23
	4 15m未満	1,006	7,493	/	/	/	/	/	/
	5 計	1,597	35,663	1	9	93	304	119	65

1 橋りょう現況総括

道路種別・総計

令和7年4月1日現在 単位m

種別	橋長別内訳	橋数	橋長	年 別 橋 数					
				大正以前ま たは不明	昭和1～ 20	昭和21 ～40	昭和41～ 63	平成1～ 15	平成16 ～
鋼橋	1 100m以上	140	21,599	1	0	11	56	45	27
	2 30m～100m未満	455	23,807	1	0	30	265	96	63
	3 15m～30m未満	297	6,384	0	0	19	225	40	13
	5 計	892	51,790	2	0	60	546	181	103
RC橋	1 100m以上	30	4,722	0	1	8	7	6	8
	2 30m～100m未満	122	5,628	0	8	53	41	12	8
	3 15m～30m未満	141	3,002	0	12	48	58	18	5
	5 計	293	13,352	0	21	109	106	36	21
PC橋	1 100m以上	77	13,015	0	0	7	26	25	19
	2 30m～100m未満	251	12,647	0	0	18	102	73	58
	3 15m～30m未満	289	5,860	0	4	25	115	98	47
	5 計	617	31,522	0	4	50	243	196	124
石橋	1 100m以上	0	0	0	0	0	0	0	0
	2 30m～100m未満	0	0	0	0	0	0	0	0
	3 15m～30m未満	1	15	0	0	0	1	0	0
	5 計	1	15	0	0	0	1	0	0
その他	1 100m以上	1	148	0	0	0	0	1	0
	2 30m～100m未満	4	192	0	0	1	2	1	0
	3 15m～30m未満	16	270	1	0	1	0	8	6
	5 計	21	610	1	0	2	2	10	6
合計	1 100m以上	248	39,484	1	1	26	89	77	54
	2 30m～100m未満	832	42,274	1	8	102	410	182	129
	3 15m～30m未満	744	15,531	1	16	93	399	164	71
	4 15m未満	2,603	21,424	/	/	/	/	/	/
	5 計	4,427	118,713	3	25	221	898	423	254

2 ト ン ネ

コード	事務所名	トンネルの所在路線					トンネルの所在		延長 (m)	全幅 (m)	有効高 (m)	建設年次	換気	
		コード	トンネル名	コード	道路種別	コード	路線名	コード						市町村名
01	県北	0528	渡利トンネル	3	国道	0114	国道114号	2010	福島市	650	12.5	4.7	H15	
		0529	絵馬平トンネル	3	国道	0114	国道114号	2010	福島市	575	12.5	4.7	H15	
		0696	川俣トンネル	3	国道	0114	国道114号	3083	川俣町	273	11.5	4.7	H5	
		0519	小綱木トンネル	3	国道	0114	国道114号	3083	川俣町	646	9.5	4.7	H24	
		0707	関場トンネル	3	国道	0114	国道114号	3083	川俣町	243	10.3	4.7	R4	
		0708	泡吹地トンネル	3	国道	0114	国道114号	3083	川俣町	203	10.3	4.7	R1	
		0505	横道トンネル	3	国道	0115	国道115号	2010	福島市	591	9.5	4.7	H17	
		0506	東鴉川トンネル	3	国道	0115	国道115号	2010	福島市	563	9.0	4.7	H元	
		0507	西鴉川トンネル	3	国道	0115	国道115号	2010	福島市	286	9.0	4.7	H元	
		0508	土湯トンネル	3	国道	0115	国道115号	2010 4080	福島市 猪苗代町	3,360	9.0	4.7	H元	噴流式
		0546	口太山トンネル	3	国道	0349	国道349号	2109 3083	二本松市 川俣町	692	10.5	4.7	H14	
		0548	鳴石トンネル	3	国道	0349	国道349号	3083	川俣町	296	9.8	4.7	H17	
		0700	飯坂トンネル	3	国道	0399	国道399号	2010	福島市	351	11.5	4.7	H2	
		0710	大深谷トンネル	3	国道	0399	国道399号	2010	福島市	356	10.3	4.7	H15	
0711	小深谷トンネル	3	国道	0399	国道399号	2010	福島市	106	10.3	4.7	H11			
02	保原	0549	御代田トンネル	3	国道	0349	国道349号	2133	伊達市	509	11.2	4.7	H25	
03	二本松	2045	三ツ森トンネル	5	一般県道	3146	石筵・本宮線	3229	大玉村	257	7.0	4.7	H5	
04	県中	0677	勢至堂トンネル	3	国道	0294	国道294号	2036 2079	郡山市 須賀川市	1,149	8.5	4.7	H6	
		0678	三王坂トンネル	3	国道	0294	国道294号	2036	郡山市	304	9.0	4.7	S55	
		1015	黒森トンネル	3	国道	0294	国道294号	2036 2028	郡山市 会津若松市	978	11.3	4.7	H15	
		1003	多田野トンネル	4	主要地方道	1006	郡山・湖南線	2036	郡山市	294	8.5	4.7	H17	
		1005	三森トンネル	4	主要地方道	1006	郡山・湖南線	2036	郡山市	1,365	8.5	4.7	H4	
		1016	逢瀬第1トンネル	4	主要地方道	1006	郡山・湖南線	2036	郡山市	397	8.5	4.7	H28	
		1017	逢瀬第2トンネル	4	主要地方道	1006	郡山・湖南線	2036	郡山市	149	8.5	4.7	R元	
05	三春	0900	風越トンネル	3	国道	0349	国道349号	5221 2117	小野町 平野町	368	9.3	4.7	S58	
		1112	上蓬田トンネル	4	主要地方道	1042	矢吹・小野線	5035 5221	平野町	184	9.5	4.7	H15	
		1113	雁股田トンネル	4	主要地方道	1042	矢吹・小野線	5221	小野町	639	9.5	4.7	H15	
		1111	こまちトンネル	4	主要地方道	1042	矢吹・小野線	5221	小野町	115	13.5	4.7	H14	
		2190	三春トンネル	4	主要地方道	1057	郡山・大越線	5213	三春町	190	9.8	4.7	H4	
06	須賀川	0522	羽鳥トンネル	3	国道	0118	国道118号	3440	天栄村	588	9.0	4.7	H12	
		0536	鳳坂トンネル	3	国道	0118	国道118号	3440	天栄村	2,538	8.5	4.7	R4	
		1110	羽鳥隧道	4	主要地方道	1037	白河・羽鳥線	3440	天栄村	70	4.0	3.8	S18	
		2060	江持隧道	5	一般県道	3293	江持・谷田川停車場線	2079	須賀川市	22	6.5	4.4	S44	
07	石川	1100	川辺トンネル	4	主要地方道	1042	矢吹・小野線	5027	玉川村	354	17.0	4.7	H14	
		2120	福島空港地下道	5	一般県道	3208	福島空港西線	5027	玉川村	396	11.5	4.7	H2	
		0682	石川トンネル	4	主要地方道	1040	いわき・石川線	5019	石川町	584	7.5	4.7	R3	
		1114	青井沢1号トンネル	4	主要地方道	1042	矢吹・小野線	5027	玉川村	198	9.5	4.7	H22	
		1116	青井沢2号トンネル	4	主要地方道	1042	矢吹・小野線	5027	玉川村	145	9.5	4.7	H22	
		1117	西山1号トンネル	4	主要地方道	1042	矢吹・小野線	5035	平野村	213	9.5	4.7	H22	
		1118	西山2号トンネル	4	主要地方道	1042	矢吹・小野線	5035	平野村	305	9.5	4.7	H22	
08	県南	0671	安心坂トンネル	3	国道	0289	国道289号	4616	西郷村	888	7.0	4.7	H2	
		0672	縞石トンネル	3	国道	0289	国道289号	4616	西郷村	175	7.0	4.7	S62	
		0665	きびたきトンネル	3	国道	0289	国道289号	4616	西郷村	1,021	7.0	4.7	H18	
		0666	剣桂トンネル	3	国道	0289	国道289号	4616	西郷村	109	7.0	4.7	S58	
		0538	甲子トンネル	3	国道	0289	国道289号	4616 3628	西郷村 町	4,345	9.0	4.7	H19	噴流式
		0682	南湖トンネル	3	国道	0294	国道294号	2050	白河市	474	7.5	4.7	R3	

ル 現 況

令和7年4月1日現在

内 部 施 設														路面区分	現況	備 考
照明	排水	通 報 警 報 設 備				消 火 設 備		避 難	そ の 他 の 施 設							
		非 常 電 話	押 ホ ン 通 報	火 災 検 知 器	警 報 表 示 板	消 火 器	消 火 栓		誘 導 表 示 板	給 水 栓	無 線 通 信	ラ ジ オ 再 放 送	監 視 (ITV)	そ の 他		
LED	○	○	○		○	○		○							Co	
LED	○	○	○		○	○		○							Co	
LED		○	○		○	○									Co	
蛍光	○	○	○		○										Co	
LED	○														Co	
LED	○														Co	
蛍光	○	○	○		○	○		○				○			Co	
LED	○	○	○		○										Co	
LED	○	○	○		○	○			○	○				c f	Co	
LED	○	○	○	○	○	○	○	○	○	○	○			c f	Co	※土湯トンネル 福島市側1,041m 猪苗代町側2,319m 一部区間蛍光灯
LED	○	○	○		○	○		○							Co	
蛍光															Co	※ろ太山トンネル 二本松市側320m 川俣町側372m
LED	○	○	○		○										Co	
蛍光															Co	
蛍光															Co	
LED	○	○	○		○	○		○							Co	
ナト	○														Co	
LED	○	○	○		○	○		○							Co	※勢至堂トンネル 郡山市側 640m 須賀川市側 509m
LED	○														Co	
LED	○	○	○		○	○		○							Co	※黒森トンネル 郡山市側 285m 会津若松市側 693m
LED	○	○	○		○			○							Co	
LED	○	○	○		○			○							Co	
LED	○														Co	※風越トンネル 小野町側 136m 田村市側 232m
ナト	○				○	○									As	
ナト	○	○													As	
ナト	○														As	
LED	○														Co	
ナト	○	○	○		○			○							Co	
LED	○	○	○	○	○	○		○							Co	
															Co	制限
															As	
ナト		○	○		○	○									As	
LED	○														Co	
LED	○	○	○		○										Co	
ナト	○														As	
ナト	○														As	
ナト	○	○	○		○	○		○							As	
ナト	○	○	○		○	○		○							As	
LED	○	○	○		○	○		○							Co	
LED	○	○	○		○	○		○							Co	
LED	○	○	○		○	○		○				○			Co	
LED	○														Co	
ナト	○	○	○	○	○	○	○	○	○	○	○	○			Co	※甲子トンネル 西郷村側 1,900m 下郷町側 2,445m
LED	○	○	○		○	○									Co	

2 ト ン ネ

コード	事務所名	コード	トンネル名	トンネルの所在路線			トンネルの所在		延長 (m)	全幅 (m)	有効高 (m)	建設 年次	換気	
				コード	道路種別	コード	路線名	コード						市町村名
09	棚倉	0510	藤衣岩トンネル	3	国道	0118	国道118号	4829	矢祭町	57	8.3	4.7	S51	
		0520	矢祭トンネル	3	国道	0118	国道118号	4829	矢祭町	206	8.0	4.7	S51	
		0521	棚倉トンネル	3	国道	0118	国道118号	4811	棚倉町	456	11.5	4.7	H12	
		0053	新宿トンネル	3	国道	0349	国道349号	4845	鮫川村	143	11.1	4.7	H11	
		0702	中野トンネル	3	国道	0349	国道349号	4845	鮫川村	193	8.5	6.0	H23	
		2166	真名畑トンネル	5	一般県道	3196	石井・大子線	4837	塙町	657	10.0	4.7	H13	
10	喜多方	0555	大峠トンネル	3	国道	0121	国道121号	2087	喜多方市	1,735	9.0	4.7	S60	噴流式
		0554	高倉トンネル	3	国道	0121	国道121号	2087	喜多方市	127	9.9	4.7	S63	
		0553	御手窪トンネル	3	国道	0121	国道121号	2087	喜多方市	325	9.9	4.7	H元	
		0552	探トンネル	3	国道	0121	国道121号	2087	喜多方市	130	9.9	4.7	S61	
		0551	大倉トンネル	3	国道	0121	国道121号	2087	喜多方市	508	9.9	4.7	S59	
		0535	石楠花トンネル	3	国道	0121	国道121号	2087	喜多方市	106	9.9	4.7	S55	
		0534	地藏トンネル	3	国道	0121	国道121号	2087	喜多方市	253	9.9	4.7	S60	
		0533	不動トンネル	3	国道	0121	国道121号	2087	喜多方市	633	9.9	4.7	S63	
		0532	日中トンネル	3	国道	0121	国道121号	2087	喜多方市	951	9.9	4.7	S56	
		0531	弥平トンネル	3	国道	0121	国道121号	2087	喜多方市	332	9.9	4.7	S62	
		0557	明ヶ沢第1トンネル	3	国道	0121	国道121号	2087	喜多方市	139	10.3	4.7	H14	
		0559	明ヶ沢第2トンネル	3	国道	0121	国道121号	2087	喜多方市	319	10.3	4.7	H15	
		0561	向坂トンネル	3	国道	0121	国道121号	2087	喜多方市	354	10.3	4.7	H12	
		0605	宮古トンネル	3	国道	0459	国道459号	2087	喜多方市	546	8.5	4.7	H20	
2055	塩峯トンネル	5	一般県道	3340	上郷・舟渡線	4063	喜多方市	211	10.3	4.7	H7			
11	猪苗代	2170	川曾根山トンネル	4	主要地方道	1064	会津若松・裏磐梯線	4021	北塩原村	92	9.8	4.7	H9	
		2172	野鳥の森トンネル	4	主要地方道	1064	会津若松・裏磐梯線	4021	北塩原村	159	8.5	4.7	H21	
		2175	桧原トンネル	4	主要地方道	1064	会津若松・裏磐梯線	4021	北塩原村	650	7.0	4.7	H24	
12	会津若松	0540	芦ノ牧トンネル	3	国道	0118	国道118号	2028	会津若松市	336	8.5	4.5	S45	
		1121	松坂1号トンネル	3	国道	0401	国道401号	4471	会津美里町	1,052	8.5	4.8	H4	
		1122	松坂2号トンネル	3	国道	0401	国道401号	4471	会津美里町	336	8.5	4.8	S63	
		1123	松坂3号トンネル	3	国道	0401	国道401号	4471	会津美里町	458	8.5	4.8	S62	
		1124	松坂4号トンネル	3	国道	0401	国道401号	4471	会津美里町	308	8.5	4.8	H4	
		1125	博士トンネル	3	国道	0401	国道401号	4471 4462	会津美里町 昭和村	4,503	8.5	4.7	R4	機械換気横流
		2068	東山第2トンネル	5	一般県道	3325	湯川・大町線	2028	会津若松市	34	9.0	4.5	S52	
		2069	東山第1トンネル	5	一般県道	3325	湯川・大町線	2028	会津若松市	150	7.9	4.5	S52	
2070	東山隧道	5	一般県道	3325	湯川・大町線	2028	会津若松市	105	6.2	4.5	S39			
13	宮下	0632	滝トンネル	3	国道	0252	国道252号	4454	金山町	751	8.5	4.7	H26	
		0631	川口トンネル	3	国道	0252	国道252号	4454	金山町	206	9.8	4.7	H2	
		0635	早戸トンネル	3	国道	0252	国道252号	4446	三島町	626	8.5	4.5	S57	
		0637	早戸温泉郷トンネル	3	国道	0252	国道252号	4446	三島町	330	9.7	4.7	H22	
		0640	川井トンネル	3	国道	0252	国道252号	4446	三島町	75	8.0	4.7	S47	
		0650	駒啼瀬トンネル	3	国道	0252	国道252号	4446	三島町	525	8.0	4.7	S47	
		0660	持寄トンネル	3	国道	0252	国道252号	4233	柳津町	253	8.0	4.7	S52	
		0524	松倉トンネル	3	国道	0252	国道252号	4233	柳津町	334	10.8	4.7	H13	
		0633	本名トンネル	3	国道	0252	国道252号	4454	金山町	1,429	8.5	4.7	R2	
		1120	喰丸トンネル	3	国道	0401	国道401号	4462	昭和村	501	8.5	4.5	S55	
		2080	湯八木沢トンネル	4	主要地方道	1032	柳津・昭和線	4233	柳津町	279	8.5	4.5	S56	
		2085	獅子落洞門	4	主要地方道	1032	柳津・昭和線	4233	柳津町	733	8.5	4.7	H19	
2090	沼沢トンネル	5	一般県道	3237	小栗山・宮下線	4454	金山町	485	7.5	4.0	S53			
14	南会津	1098	蟬トンネル	3	国道	0118	国道118号	3628	下郷町	800	8.5	4.5	S62	

ル 現 況

令和7年4月1日現在

内 部 施 設														路面区分	現況	備 考
照明	排水	通 報 警 報 設 備				消 火 設 備		避 難	そ の 他 の 施 設							
		非常 電話	押ボタン 通報	火災 検知器	警報 表示板	消火器	消火栓	誘導 表示板	給水栓	無線 通信	ラジオ 再放送	監視 (ITV)	その他			
LED															C ₀	
LED	○														C ₀	
LED	○	○	○		○	○		○							C ₀	
ナト	○														C ₀	
ハラ	○														C ₀	
ナト	○	○	○		○										C ₀	
ナト	○	○	○	○	○	○	○	○	○	○	○	○			C ₀	※大峠トンネル(福島県管理) 山形県側 2,205m
LED	○	○	○		○										C ₀	
LED	○	○	○		○										C ₀	
LED	○	○	○		○										C ₀	
LED	○	○	○		○										C ₀	
LED	○	○	○		○										C ₀	
LED	○	○	○		○										C ₀	
LED	○	○	○		○	○		○							C ₀	
LED	○														C ₀	
ナト	○	○	○		○										C ₀	
ナト	○	○	○		○										C ₀	
ナト	○	○	○		○										C ₀	
ナト	○	○	○		○										C ₀	
ナト	○														C ₀	
LED	○														C ₀	
LED	○														C ₀	
LED	○	○	○		○										C ₀	
LED	○	○	○		○	○		○							C ₀	
LED	○	○	○		○	○		○							C ₀	
LED	○	○	○		○	○		○							C ₀	
LED	○	○	○	○	○	○	○	○			○	○			C ₀	※博士トンネル 会津美里町側2,154m 昭和村側2,349m
	○														C ₀	
LED	○														C ₀	
LED	○														C ₀	
LED	○														C ₀	
LED	○	○	○		○	○		○							C ₀	照明は セラミックメタルハライドランプ
LED	○	○	○		○	○		○							C ₀	
LED	○	○	○		○			○							C ₀	
LED	○	○	○		○			○							C ₀	
LED	○	○	○		○			○							C ₀	
LED	○	○	○		○			○							C ₀	
LED	○														C ₀	
LED	○	○	○		○										C ₀	
LED	○														As	制限
LED	○	○	○		○			○							C ₀	

2 ト ン ネ

コード	事務所名	トンネルの所在路線					トンネルの所在		延長 (m)	全幅 (m)	有効高 (m)	建設年次	換気	
		コード	トンネル名	コード	道路種別	コード	路線名	コード						市町村名
14	南会津	0526	下郷トンネル	3	国道	0118	国道118号	3628	下郷町	1,392	8.0	4.7	S56	
		0527	沼尾トンネル	3	国道	0118	国道118号	3628	下郷町	251	8.0	4.7	S56	
		0530	小沼崎トンネル	3	国道	0118	国道118号	3628	下郷町	699	8.0	4.7	S50	
		0539	田代トンネル	3	国道	0118	国道118号	3628	下郷町	678	10.0	4.7	R2	
		0525	山王トンネル	3	国道	0121	国道121号	3687	南会津町	465	9.0	4.5	S55	
		0675	駒止トンネル	3	国道	0289	国道289号	3687	南会津町	2,010	8.0	4.5	S57	噴流式
		2215	南倉沢トンネル	3	国道	0289	国道289号	3628	下郷町	269	9.0	4.7	H28	
		0680	中山トンネル	3	国道	0352	国道352号	3687	南会津町	503	6.5	4.2	S49	
		0681	中山トンネル(新)	3	国道	0352	国道352号	3687	南会津町	522	5.0	4.7	H27	
		0695	高野トンネル	3	国道	0400	国道400号	3687	南会津町	323	9.0	4.7	H6	
		0693	積入山トンネル	3	国道	0400	国道400号	3687	南会津町	1,579	8.5	4.7	H21	
		0690	舟鼻トンネル	3	国道	0400	国道400号	3628 4462	下郷町 下会津市	625	8.5	4.7	H4	
2015	氷玉トンネル	5	一般県道	3131	下郷・会津本郷線	3628 2028	下郷町 下会津市	675	8.5	4.7	H2			
15	山口	0558	六十里越隧道	3	国道	0252	国道252号	3679	只見町	339	6.3	3.9	S41	
		0560	白沢トンネル	3	国道	0252	国道252号	3679	只見町	375	8.8	4.7	S57	
		0570	入間木隧道	3	国道	0252	国道252号	3679	只見町	236	5.6	4.0	S33	
		0580	田子倉沢隧道	3	国道	0252	国道252号	3679	只見町	50	5.6	4.0	S33	
		0590	芋巻岳隧道	3	国道	0252	国道252号	3679	只見町	120	5.7	3.8	S33	
		0600	下平隧道	3	国道	0252	国道252号	3679	只見町	40	5.5	4.0	S33	
		0610	田子倉第2隧道	3	国道	0252	国道252号	3679	只見町	70	5.6	4.0	S32	
		0620	田子倉第1隧道	3	国道	0252	国道252号	3679	只見町	126	5.6	4.0	S30	
		0676	山口トンネル	3	国道	0289	国道289号	3687	南会津町	230	9.8	4.7	H元	
16	相双	2200	石ボロ坂トンネル	4	主要地方道	1012	原町・川俣線	5647	飯館村	647	8.5	4.7	H17	
		2210	八木沢トンネル	4	主要地方道	1012	原町・川俣線	2125 5647	南相馬市 飯館村	2,345	8.5	4.7	H29	
		2100	滝トンネル	4	主要地方道	1049	原町・浪江線	2125	南相馬市	157	7.5	4.5	S52	
		2110	赤根トンネル	4	主要地方道	1049	原町・浪江線	2125	南相馬市	94	8.3	4.5	S53	
17	富岡	0505	昼曾根トンネル	3	国道	0114	国道114号	5477	浪江町	725	10.3	4.7	H6	
		0504	矢具野トンネル	3	国道	0114	国道114号	5477	浪江町	189	9.8	4.7	S62	
		0501	大柿トンネル	3	国道	0114	国道114号	5477	浪江町	470	9.0	4.7	S56	
		0502	沢中トンネル	3	国道	0114	国道114号	5477	浪江町	140	9.0	4.7	S57	
		0503	仙人沢トンネル	3	国道	0114	国道114号	5477	浪江町	1,024	9.0	4.7	S56	
		0698	望洋平トンネル	3	国道	0288	国道288号	5451	大熊町	440	9.0	4.7	H10	
		0697	野上トンネル	3	国道	0288	国道288号	5451	大熊町	159	9.0	4.7	H4	
		0694	玉の湯温泉トンネル	3	国道	0288	国道288号	5451	大熊町	189	7.0	4.7	H22	
		0709	中屋敷トンネル	3	国道	0288	国道288号	5451	大熊町	1,126	7.0	4.7	R4	
		0701	手古岡トンネル	3	国道	0399	国道399号	5442	川内村	210	8.5	4.7	H21	
		2160	割山トンネル	4	主要地方道	1036	小野・富岡線	5442	川内村	826	9.0	4.7	H7	
		0906	滝川トンネル	4	主要地方道	1036	小野・富岡線	5434	富岡町	702	9.0	4.7	H13	
		0907	くぬぎトンネル	4	主要地方道	1036	小野・富岡線	5434	富岡町	97	9.0	4.7	H6	
		0908	けやきトンネル	4	主要地方道	1036	小野・富岡線	5434	富岡町	114	9.0	4.7	H2	
		0909	与市ケ平トンネル	4	主要地方道	1036	小野・富岡線	5434	富岡町	120	9.0	4.7	H3	
		0910	大倉トンネル	4	主要地方道	1036	小野・富岡線	5434	富岡町	359	9.0	4.7	H10	
		0911	麓山トンネル	4	主要地方道	1036	小野・富岡線	5434	富岡町	588	9.0	4.7	H4	
		0912	ちゅうかトンネル	4	主要地方道	1036	小野・富岡線	5434	富岡町	131	9.0	4.7	H8	
		2175	鍋倉トンネル	4	主要地方道	1036	小野・富岡線	2165	川内村	306	9.0	4.7	H28	
		2165	原浪トンネル	4	主要地方道	1049	原町・浪江線	2125 5477	南相馬市 浪江町	1,612	8.5	4.7	H11	

ル 現 況

令和7年4月1日現在

内		部										施	設	路面 区分	現況	備 考		
照明	排水	通 報 警 報 設 備				消 火 設 備		避 難	そ の 他 の 施 設									
		非常 電話	押ボタン 通報	火災 検知器	警報 表示板	消火器	消火栓	誘導 表示板	給水栓	無線 通信	ラジオ 再放送	監視 (ITV)	その他					
LED	○	○	○		○	○		○			○						C _o	※山王トンネル(福島県管理) 栃木県側 208m
LED	○	○	○		○	○		○			○						C _o	
LED	○	○	○		○			○			○						C _o	
LED	○	○	○		○	○		○									C _o	
LED	○																C _o	
LED	○	○	○		○	○		○			○						C _o	
LED	○																C _o	
LED	○	○	○		○												As	
LED	○	○	○		○												C _o	
ナト	○																C _o	
ナト	○	○	○		○	○		○									C _o	
LED	○	○	○		○												C _o	
ナト	○	○	○		○												C _o	
LED		○	○		○												C _o	
	○																C _o	
																	C _o	
																	C _o	
																	C _o	
																	C _o	
																	C _o	
LED	○																C _o	
LED	○	○	○		○												C _o	
LED	○	○	○		○	○		○			○	○					C _o	
LED	○																C _o	
蛍光	○																C _o	
LED	○	○	○		○												C _o	
LED	○																C _o	
LED	○																C _o	
LED	○																C _o	
LED	○	○	○		○	○		○				○					C _o	
LED	○	○	○		○												C _o	
LED	○																C _o	
LED	○																C _o	
LED	○	○	○		○	○		○									C _o	
LED	○																C _o	
LED	○																C _o	
LED	○	○	○		○	○		○									C _o	
LED	○	○	○		○	○		○									C _o	
LED	○	○	○		○	○		○									C _o	
LED	○																C _o	
LED	○																C _o	
LED	○	○	○		○	○		○									C _o	
LED	○																C _o	
LED	○																C _o	
LED	○	○	○		○	○		○									C _o	

2 ト ン ネ

コード	事務所名	トンネルの所在路線				トンネルの所在		延長 (m)	全幅 (m)	有効高 (m)	建設年次	換気	
		コード	トンネル名	コード	道路種別	コード	路線名						コード
17	富岡	2035	新芝坂トンネル	5	一般県道	3250	下川内竜田停車場線	5426	檜葉町	283	8.0	5.9	H7
		2030	一ノ宮隧道	5	一般県道	3253	落合・浪江線	5477	浪江町	22	3.4	4.3	S34
		2040	神鳴隧道	5	一般県道	3253	落合・浪江線	5477	浪江町	32	3.4	4.5	S34
18	いわき	0705	戸渡トンネル	3	国道	0399	国道399号	2044 5442	いわき市 川内村	768	7.0	4.5	R元
		0706	十文字トンネル	3	国道	0399	国道399号	2044	いわき市	2,875	8.5	4.7	R4
		1011	才鉢トンネル	4	主要地方道	1011	いわき石川線	2044	いわき市	663	9.0	4.7	R2
		1040	中ノ作南トンネル	4	主要地方道	1015	小名浜・四倉線	2044	いわき市	96	10.5	4.5	S47
		1050	中ノ作北トンネル	4	主要地方道	1015	小名浜・四倉線	2044	いわき市	194	10.5	4.5	S48
		1060	安竜トンネル	4	主要地方道	1015	小名浜・四倉線	2044	いわき市	141	8.5	4.5	S46
		1070	新江名トンネル	4	主要地方道	1015	小名浜・四倉線	2044	いわき市	166	8.5	4.5	S48
		1080	合磯トンネル	4	主要地方道	1015	小名浜・四倉線	2044	いわき市	195	8.5	4.5	S49
		1090	豊間トンネル	4	主要地方道	1015	小名浜・四倉線	2044	いわき市	126	8.5	4.5	S45
		1095	泉トンネル	4	主要地方道	1020	いわき・上三坂・小野線	2044	いわき市	234	11.8	4.7	H19
		2075	八ツ坂トンネル	4	主要地方道	1026	小名浜・平線	2044	いわき市	180	20.5	4.9	S61
		2010	大沢トンネル	4	主要地方道	1048	江名・常磐線	2044	いわき市	87	8.5	4.5	S51
		2140	岡小名トンネル	4	主要地方道	1066	小名浜・小野線	2044	いわき市	143	20.5	4.7	H9
		2150	相子島トンネル	4	主要地方道	1066	小名浜・小野線	2044	いわき市	347	20.5	4.7	H9
		2130	白岩トンネル	5	一般県道	3245	白岩・久之浜線	2044	いわき市	203	10.8	4.7	H8
		2135	江之網トンネル	5	一般県道	3395	四倉・久之浜線	2044	いわき市	108	9.5	4.7	S26
2135	江之網歩道トンネル	5	一般県道	3395	四倉・久之浜線	2044	いわき市	113	2.1	2.5	S47		
2145	波立トンネル	5	一般県道	3395	四倉・久之浜線	2044	いわき市	127	7.5	4.7	S28		
2145	波立歩道トンネル	5	一般県道	3395	四倉・久之浜線	2044	いわき市	132	2.1	2.5	S47		
2155	原見坂トンネル	5	一般県道	3395	四倉・久之浜線	2044	いわき市	136	9.0	4.5	S36		
19	勿来	0545	根室トンネル	3	国道	0289	国道289号	2044	いわき市	218	9.5	4.7	H11
		0699	辺栗トンネル	3	国道	0289	国道289号	2044	いわき市	797	7.5	4.7	H9
		0674	四時トンネル	3	国道	0289	国道289号	2044	いわき市	1,439	7.5	4.7	H4
		0703	朝日トンネル	3	国道	0289	国道289号	2044	いわき市	1,175	7.5	4.7	H22
		0704	荷路夫トンネル	3	国道	0289	国道289号	2044	いわき市	742	7.5	4.7	H22
		1006	後田トンネル	4	主要地方道	1010	日立いわき線	2044	いわき市	134	15.0	4.7	H19
		1007	御齋所洞門	4	主要地方道	1014	いわき・石川線	2044	いわき市	177	7.5	4.7	H12
		1008	御齋所トンネル	4	主要地方道	1014	いわき・石川線	2044	いわき市	685	7.5	4.7	H7
		1009	皿貝トンネル	4	主要地方道	1014	いわき・石川線	2044	いわき市	617	7.5	4.7	H18
		2180	遠野トンネル	4	主要地方道	1020	いわき・上三坂・小野線	2044	いわき市	1,030	7.0	4.7	H9

3 踏 切 道 現 況

凡 例

1 交 差 角 度

踏切道の中心線と最縁端軌道の中心線の交点(A)から外方道路の中心線上 30m の地点(B)を結ぶ線と最縁端軌道の中心線との交角である。

2 道 路 こ う 配

踏切道に向かって、上りを(+)、下りを(-)とし、起点側、終点、終点側別にパーセント単位で記入している。

なお、踏切道端から道路の中心線上 30m の地点で、こう配を計測している。

3 見 通 し 距 離

踏切道における最縁端軌道の中心線と道路の中心線との交点から軌道の外方道路の中心線上 5m の地点における 1.2m (目の高さ) において見通すことができる軌道の中心線上該当交点からの長さである。

なお、見通し距離の測定方法を図に表すと、図 3 のとおりである。また、踏切道現況への表記は、表 1 により記入している。

表 1 踏切道現況への表記対応表

見通し距離区分	コ ー ド
50m 未 満	1
100m 同	2
150m 同	3
200m 同	4
250m 同	5
300m 同	6
300m 以 上	7

図 1 交 差 角 度

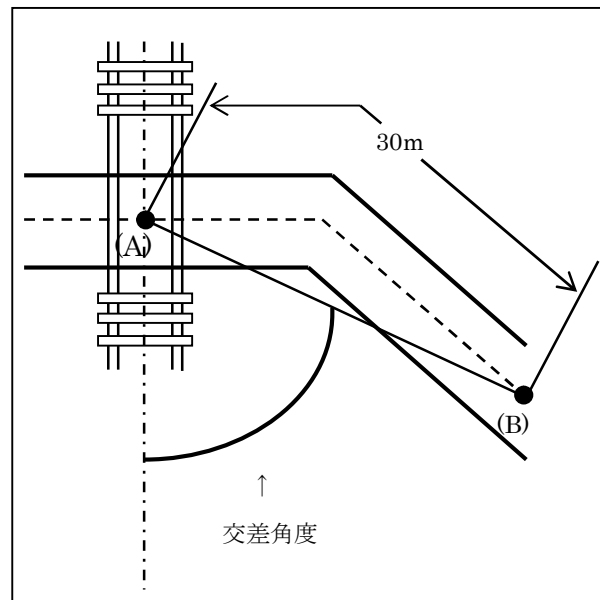


図 2 道 路 こ う 配

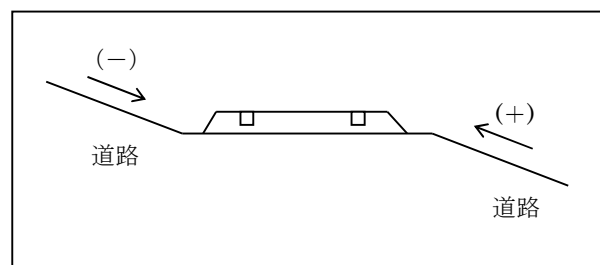
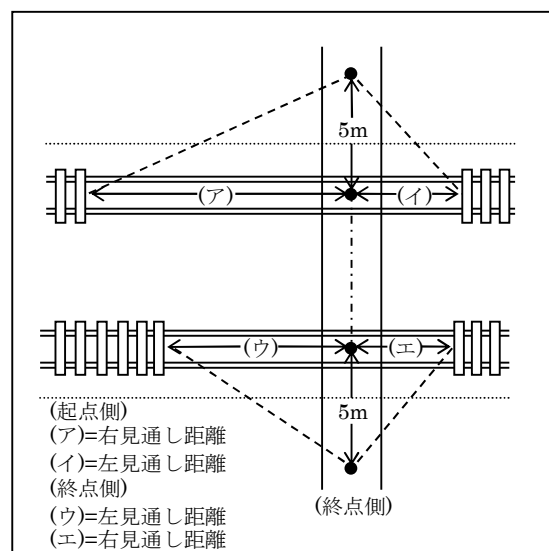


図 3 見 通 し 距 離 測 定 方 法



3 踏 切 道 現 況

コード	事務所名	踏 切 道 名			道路種別	路 線		市町村名	
		コード		コード		コード			
01	県北	2260	瀬上街道	5	一般県道	3155	飯坂・瀬ノ上線	2010	福島市
		2261	宮代	5	一般県道	3155	飯坂・瀬ノ上線	2010	福島市
		2620	萱場	5	一般県道	3310	庭坂・福島線	2010	福島市
02	保原	2629	小原	5	一般県道	3107	赤井畑・国見線	3032	国見町
03	二本松	2070	小幡	5	一般県道	3117	二本松・川俣線	2109	二本松市
		2740	第六奥州街道	5	一般県道	3355	須賀川・二本松線	2109	二本松市
04	県中	2040	第三須賀川街道	4	主要地方道	1054	須賀川・三春線	2036	郡山市
		2030	寺	5	一般県道	3109	安積・長沼線	2036	郡山市
		2300	第三越後街道	5	一般県道	3199	安子ヶ島停車場線	2036	郡山市
		2580	第二須賀川	5	一般県道	3293	江持・谷田川停車場線	2036	郡山市
		2733	第四奥州街道	5	一般県道	3355	須賀川・二本松線	2036	郡山市
05	三春	1033	第四小野新町街道	4	主要地方道	1019	船引・大越・小野線	2117	田村市
		1034	第五小野新町街道	4	主要地方道	1019	船引・大越・小野線	2117	田村市
		1035	第七小野新町街道	4	主要地方道	1019	船引・大越・小野線	5221	小野町
		1130	小白井	4	主要地方道	1036	小野・富岡線	2117	田村市
		1150	谷津作	4	主要地方道	1041	小野・四倉線	5221	小野町
		2210	第一中村街道	4	主要地方道	1050	浪江・三春線	5213	三春町
		2000	石ノ平	4	主要地方道	1066	小名浜・小野線	5221	小野町
		2050	浪江街道	5	一般県道	3112	富岡・大越線	2117	田村市
		2060	砂田	5	一般県道	3113	常葉・芦沢線	2117	田村市
		2560	三坂街道	5	一般県道	3286	鴫子・夏井停車場線	5221	小野町
		2600	川俣街道	5	一般県道	3299	実沢・要田線	2117	田村市
		2610	三春街道	5	一般県道	3301	栗出・菅谷線	2117	田村市
06	須賀川	2180	第一須賀川街道	5	一般県道	3138	母畑・須賀川線	2079	須賀川市
		2732	第三奥州街道	5	一般県道	3355	須賀川・二本松線	2079	須賀川市
		2735	水郡奥州街道	5	一般県道	3355	須賀川・二本松線	2079	須賀川市
07	石川	2161	白河街道	4	主要地方道	1075	塙・泉崎線	5043	浅川町
		2190	明神街道	5	一般県道	3139	母畑・白河線	5019	石川町
		2530	一色街道	5	一般県道	3277	社田・浅川線	5043	浅川町
		2540	矢吹街道	5	一般県道	3284	曲木・中野目線	5027	玉川村
		2550	三城目	4	主要地方道	1042	矢吹・小野線	5027	玉川村

令和7年4月1日現在

コード	鉄道線名	踏切道種別	延長	全幅	交差角度	こう配		見通し距離				路面種別
						起点	終点	起 点		終 点		
								左	右	左	右	
369	福島交通（株）飯坂線	3	5	7.0	82	0	-3	4	7	2	4	As
160	J R 東日本東北本線	3	13	5.7	61	2	1	7	6	6	3	As
210	J R 東日本奥羽本線	1	10	6.5	35	-1	1	4	1	7	6	As
160	J R 東日本東北本線	3	14	7.0	69	1	0	1	2	3	7	As
160	J R 東日本東北本線	1	15	6.5	83	-1	-3	7	7	2	7	As
160	J R 東日本東北本線	1	15	7.1	70	6	3	7	4	2	7	Co
164	J R 東日本水郡線	1	8	5.0	68	-4	3	6	1	4	1	Co
160	J R 東日本東北本線	1	15	5.0	90	0	0	2	2	4	7	As
201	J R 東日本磐越西線	1	7	5.4	20	4	-1	1	2	1	2	As
164	J R 東日本水郡線	3	11	7.1	43	0	0	7	7	7	7	Co
160	J R 東日本東北本線	1	37	9.5	32	2	1	2	2	3	4	As
200	J R 東日本磐越東線	1	9	11.6	17	3	0	2	5	5	3	木系
200	J R 東日本磐越東線	1	11	5.9	16	1	2	3	5	4	4	木系
200	J R 東日本磐越東線	1	10	4.7	87	1	-3	6	6	6	3	木系
200	J R 東日本磐越東線	1	8	5.0	29	3	0	6	4	6	7	As
200	J R 東日本磐越東線	1	8	9.1	84	2	3	3	5	6	6	As
200	J R 東日本磐越東線	1	7	10.0	77	5	5	5	4	4	3	As
200	J R 東日本磐越東線	3	14	6.0	70	0	0	7	7	7	7	As
200	J R 東日本磐越東線	1	9	10.0	32	0	4	7	7	7	7	As
200	J R 東日本磐越東線	1	10	3.7	36	6	10	7	5	5	7	木系
200	J R 東日本磐越東線	1	7	9.4	79	4	0	7	7	7	7	Co
200	J R 東日本磐越東線	1	11	4.6	13	0	-1	7	4	6	6	As
200	J R 東日本磐越東線	1	9	9.0	90	0	0	7	2	1	2	Co
164	J R 東日本水郡線	1	10	6.5	60	1	0	3	1	1	1	Co
160	J R 東日本東北本線	1	12	7.0	46	-1	2	7	4	7	4	As
164	J R 東日本水郡線	1	8	6.8	62	2	2	7	2	7	2	As
164	J R 東日本水郡線	1	9	6.2	42	-1	1	4	2	2	2	Co
164	J R 東日本水郡線	1	10	10.4	44	-1	4	4	5	7	7	Co
164	J R 東日本水郡線	1	6	6.5	87	3	1	7	7	7	7	Co
164	J R 東日本水郡線	1	7	7.0	75	-1	1	6	1	6	4	Co
164	J R 東日本水郡線	1	9	6.3	65	-1	1	6	6	6	6	Co

3 踏 切 道 現 況

コード	事務所名	踏切道名		コード	道路種別	路線		コード	市町村名
		コード				コード			
08	県南	2766	中畑	5	一般県道	3283	須賀川・矢吹線	4667	矢吹町
09	棚倉	2520	小野沢	5	一般県道	3196	石井・大子線	4829	矢祭町
10	喜多方	1020	第二新津街道	4	主要地方道	1016	喜多方・西会津線	2087	喜多方市
		1021	国体	4	主要地方道	1016	喜多方・西会津線	2087	喜多方市
		1022	山基	4	主要地方道	1016	喜多方・西会津線	4055	西会津町
		1040	第四喜多方街道	4	主要地方道	1021	喜多方・会津坂下線	2087	喜多方市
		2690	喜多方街道	5	一般県道	3338	上郷・下野尻線	4055	西会津町
		2765	第二舞台田	5	一般県道	3336	熱塩加納・会津坂下線	2087	喜多方市
11	猪苗代	2310	金田	5	一般県道	3202	関都停車場・金田線	4080	猪苗代町
		2320	中の目	5	一般県道	3203	川桁停車場・堅田線	4080	猪苗代町
		2330	長浜街道	5	一般県道	3206	翁島停車場・磐根線	4080	猪苗代町
		2640	志田浜	5	一般県道	3322	壺楊・本町線	4080	猪苗代町
12	会津若松	0520	第一坂下街道	3	国道	0252	国道252号	2028	会津若松市
		1051	高田街道	3	国道	0401	国道401号	4471	会津美里町
		1060	第二坂下街道	4	主要地方道	1022	会津坂下・会津高田線	4471	会津美里町
		1070	馬越街道	4	主要地方道	1023	会津高田・上三寄線	2028	会津若松市
		1110	坂下街道	4	主要地方道	1033	会津坂下・河東線	2028	会津若松市
		2241	新横町	4	主要地方道	1059	会津若松・三島線	2028	会津若松市
		2240	根岸	4	主要地方道	1059	会津若松・三島線	4471	会津美里町
		2230	六丁道	4	主要地方道	1069	北山・会津若松線	2028	会津若松市
		2130	上荒井	4	主要地方道	1072	会津坂下・会津本郷線	2028	会津若松市
		2115	上下口	5	一般県道	3128	会津若松・会津高田線	2028	会津若松市
		2360	第二旧柳津街道	5	一般県道	3224	会津坂本停車場線	4217	会津坂下町
		2650	置賜街道	5	一般県道	3326	浜崎・高野・会津若松線	4225	湯川村
		2767	長谷地	5	一般県道	3337	喜多方・河東線	2028	会津若松市
13	宮下	2700	第一野沢	5	一般県道	3344	名入・西方停車場線	4446	三島町
14	南会津	2120	成岡街道	5	一般県道	3131	下郷・会津本郷線	3628	下郷町
		2350	第二日光街道	5	一般県道	3215	湯野上温泉停車場線	3628	下郷町
		2712	第一音金	5	一般県道	3347	高崎・田島線	3628	下郷町
16	相双	2080	横手	5	一般県道	3120	浪江・鹿島線	2125	南相馬市
		2090	中野	5	一般県道	3121	日下石・新沼線	2095	相馬市

令和7年4月1日現在

コード	鉄 道 線 名	踏切道種別	延長	全幅	交差角度	こ う 配		見通し距離				路面種別
						起点	終点	起 点		終 点		
								左	右	左	右	
160	J R 東 日 本 東 北 本 線	1	13	4.7	78	4	0	7	3	3	7	A s
164	J R 東 日 本 水 郡 線	3	8	4.5	89	-4	4	4	7	7	4	C o
201	J R 東 日 本 磐 越 西 線	1	13.5	11.2	60	0	2.5	4	3	1	1	C o
201	J R 東 日 本 磐 越 西 線	1	11	5.0	33	-3	1	5	4	4	5	C o
201	J R 東 日 本 磐 越 西 線	1	9	6.5	89	1	-7	1	2	7	7	A s
201	J R 東 日 本 磐 越 西 線	1	17	6.7	68	-1	0	1	4	1	7	C o
201	J R 東 日 本 磐 越 西 線	3	9	6.4	30	3	-6	2	3	2	2	C o
201	J R 東 日 本 磐 越 西 線	1	8	6.4	86	5	13	7	7	7	5	A s
201	J R 東 日 本 磐 越 西 線	1	12	9.9	84	2	3	7	2	7	7	その他
201	J R 東 日 本 磐 越 西 線	1	9	5.0	53	0	1	7	7	7	7	木系
201	J R 東 日 本 磐 越 西 線	1	10	6.5	77	0	-1	7	7	7	7	その他
201	J R 東 日 本 磐 越 西 線	1	10	4.0	51	7	1	7	5	7	7	その他
204	J R 東 日 本 只 見 線	1	9	7.0	75	1	1	3	3	1	1	その他
204	J R 東 日 本 只 見 線	1	10	6.2	55	-1	-1	4	5	5	4	その他
204	J R 東 日 本 只 見 線	1	8	6.5	84	1	-1	7	2	1	7	C o
457	会 津 鉄 道 (株) 会 津 線	1	14	10.5	55	-5	-5	1	2	2	2	C o
201	J R 東 日 本 磐 越 西 線	1	8	6.5	66	2	0	1	1	1	1	C o
204	J R 東 日 本 只 見 線	1	9	7.2	98	2	3	2	1	6	7	その他
204	J R 東 日 本 只 見 線	1	7	7.8	93	0	0	6	7	1	2	A s
201	J R 東 日 本 磐 越 西 線	1	11	7.0	29	1	-1	5	7	7	4	C o
204	J R 東 日 本 只 見 線	1	9	7.6	90	1	0	7	7	7	7	C o
457	会 津 鉄 道 (株) 会 津 線	1	11	34.0	85	1	0	2	6	2	6	C o
204	J R 東 日 本 只 見 線	1	12	4.2	70	-2	2	7	4	4	7	木系
201	J R 東 日 本 磐 越 西 線	1	9	4.2	79	1	2	2	5	7	4	その他
201	J R 東 日 本 磐 越 西 線	1	13	4.0	90	-15	-15	1	7	1	1	その他
204	J R 東 日 本 只 見 線	3	11	4.4	65	-1	3	2	3	2	4	木系
457	会 津 鉄 道 (株) 会 津 線	1	5	5.2	88	3	-3	4	7	7	4	A s
457	会 津 鉄 道 (株) 会 津 線	1	8	7.0	42	2	1	1	4	4	6	C o
457	会 津 鉄 道 (株) 会 津 線	1	10	10.0	50	-1	3	2	2	4	2	C o
163	J R 東 日 本 常 磐 線	1	9	6.5	29	1	1	7	7	7	7	C o
163	J R 東 日 本 常 磐 線	1	10	6.3	53	2	2	7	5	4	7	C o

3 踏 切 道 現 況

コード	事務所名	踏 切 道 名		道 路 種 別		路 線		市 町 村 名	
		コード		コード		コード		コード	
16	相 双	2140	第 一 烏 街 道	4	主要地方道	1074	原町・海老・相馬線	2125	南相馬市
		2440	北 ノ 内	5	一般県道	3255	幾世橋・小高線	2125	南相馬市
		2460	南 大 甕 街 道	5	一般県道	3261	大甕・磐城太田停車場線	2125	南相馬市
		2480	第 二 烏 街 道	5	一般県道	3265	烏崎・江垂線	2125	南相馬市
		2500	柳 町	5	一般県道	3270	山上・赤木線	2095	相馬市
17	富 岡	2271	木戸陸前新浜街道	5	一般県道	3244	山田岡・上郡山線	5426	檜葉町
		2392	太田陸前浜街道	5	一般県道	3244	山田岡・上郡山線	5434	富岡町
		2430	牛渡陸前浜街道	5	一般県道	3253	落合・浪江線	5477	浪江町
		2450	越 田	5	一般県道	3256	井手・長塚線	5469	双葉町
18	い わ き	1151	五 味 沢	4	主要地方道	1041	小野・四倉線	2044	いわき市
		1152	棚 木	4	主要地方道	1041	小野・四倉線	2044	いわき市
		1153	砂 押	4	主要地方道	1041	小野・四倉線	2044	いわき市
		1154	宇 根 尻	4	主要地方道	1041	小野・四倉線	2044	いわき市
		1155	関 の 沢	4	主要地方道	1041	小野・四倉線	2044	いわき市
		1156	山 前	4	主要地方道	1041	小野・四倉線	2044	いわき市
		1157	大 滝	4	主要地方道	1041	小野・四倉線	2044	いわき市
		1158	江 田	4	主要地方道	1041	小野・四倉線	2044	いわき市
		1159	磐城街道高崎	4	主要地方道	1041	小野・四倉線	2044	いわき市
		2150	三 島 街 道	5	一般県道	3135	三株・下市萱・小川線	2044	いわき市
		2410	小 玉	5	一般県道	3248	小川・赤井・平線	2044	いわき市

令和7年4月1日現在

コード	鉄道線名	踏切道種別	延長	全幅	交差角度	こ う 配		見通し距離				路面種別
						起点	終点	起 点		終 点		
								左	右	左	右	
163	J R 東 日 本 常 磐 線	1	13	6.8	40	-2	5	7	4	2	5	C o
163	J R 東 日 本 常 磐 線	1	11	9.1	88	1	2	7	7	7	3	C o
163	J R 東 日 本 常 磐 線	1	16	3.3	72	1	1	7	7	7	7	A s
163	J R 東 日 本 常 磐 線	3	8	10.0	76	0	3	6	7	7	4	C o
163	J R 東 日 本 常 磐 線	1	17	6.8	40	5	6	7	7	7	7	C o
163	J R 東 日 本 常 磐 線	3	17	7.5	45	0	0	7	2	2	7	C o
163	J R 東 日 本 常 磐 線	1	12	6.7	48	3	-1	4	7	7	6	C o
163	J R 東 日 本 常 磐 線	1	12	8.0	30	4	3	7	7	7	7	C o
163	J R 東 日 本 常 磐 線	1	8	6.4	48	1	4	7	6	3	3	木系
200	J R 東 日 本 磐 越 東 線	1	7	4.5	66	-1	3	2	4	3	1	A s
200	J R 東 日 本 磐 越 東 線	1	9	5.2	20	4	2	6	7	7	2	A s
200	J R 東 日 本 磐 越 東 線	1	8	5.3	17	-2	2	6	7	4	4	C o
200	J R 東 日 本 磐 越 東 線	1	8	5.5	28	-1	1	3	3	2	2	A s
200	J R 東 日 本 磐 越 東 線	1	9	5	19	-2	-1	1	6	6	2	A s
200	J R 東 日 本 磐 越 東 線	1	8	4.6	21	-3	-2	1	2	4	4	A s
200	J R 東 日 本 磐 越 東 線	1	9	4.3	51	-2	-1	1	4	4	1	A s
200	J R 東 日 本 磐 越 東 線	1	7	5.5	65	3	3	2	4	1	4	C o
200	J R 東 日 本 磐 越 東 線	1	8	7.0	54	-4	1	1	4	4	1	A s
200	J R 東 日 本 磐 越 東 線	3	6	6.8	76	0	4	7	7	7	7	C o
200	J R 東 日 本 磐 越 東 線	1	19	8.0	55	2	2	7	2	2	7	C o

4 立 体 横 断 施 設 一

事務所名	道路種別	コード	路線名	場 所	立体横断施設名	施工年度
県北	国 道	0115	国道115号	福島市山口字文知摺前	山口横断歩道橋	H5
	国 道	0115	国道115号	福島市山口字沼田	岡山横断歩道橋	S47
	国 道	0115	国道115号	福島市成川字台田	八幡横断歩道橋	S55
	国 道	0115	国道115号	福島市成川字久保前	久保横断歩道橋	S49
	国 道	0115	国道115号	福島市成川字仲ノ内	仲ノ内横断歩道橋	S49
	国 道	0115	国道115号	福島市成川字馬場	馬場横断歩道橋	S49
	国 道	0115	国道115号	福島市成川字西谷地	上谷地横断歩道橋	S49
	主要地方道	1003	福島飯坂線	福島市栄町	あづま横断歩道橋	H4
	主要地方道	1003	福島飯坂線	福島市曾根田町	曾根田横断歩道橋	S46
	主要地方道	1003	福島飯坂線	福島市南沢又字柳清水	清水横断歩道橋	S42
	主要地方道	1052	土湯温泉線	福島市松川町字鼓ヶ岡	松川横断歩道橋	S50
	主要地方道	1070	福島吾妻裏磐梯線	福島市太田町	太田町横断歩道橋	S48
	一般県道	3148	水原福島線	福島市柳町	柳町横断歩道橋	S43
	一般県道	3148	水原福島線	福島市杉妻町	杉妻横断歩道橋	S43
保原	国 道	0399	国道399号	伊達市字杵形	伊達歩道橋	S46
二本松	一般県道	3114	福島安達線	二本松市渋川字神明森	渋川横断歩道橋	S43
	一般県道	3114	福島安達線	二本松市油井字田向	油井横断歩道橋	S43
県中	国 道	0288	国道288号	郡山市日和田町字原	原歩道橋	S50
	国 道	0288	国道288号	郡山市富久山町久保田字大原	大原歩道橋	S56
	国 道	0288	国道288号	郡山市富久山町久保田字北谷	善宝池歩道橋	S43
	主要地方道	1057	郡山大越線	郡山市大町二丁目	わかば歩道橋	H20
	主要地方道	1057	郡山大越線	郡山市清水台二丁目	大町歩道橋	S44
	主要地方道	1017	郡山停車場線	郡山市中町	さくら陸橋	S42
	主要地方道	1017	郡山停車場線	郡山市本町一丁目	たちばな陸橋	S42
	主要地方道	1017	郡山停車場線	郡山市香久池一丁目	香久池歩道橋	S43
	主要地方道	1017	郡山停車場線	郡山市安積一丁目	あさか歩道橋	S47
	一般県道	3200	磐梯熱海停車場線	郡山市熱海町熱海三丁目	熱海歩道橋	S55
一般県道	3355	須賀川二本松線	郡山市富久山町久保田	行健歩道橋	S51	
三春	国 道	0288	国道288号	田村市船引町字南本町	船引横断歩道橋	S53
	国 道	0288	国道288号	三春町大字上舞木字戸ノ内	上舞木歩道橋	S48

覧 表 (横 断 歩 道 橋)

令和7年4月1日現在

スロープ 有無	自転車 押上部 有無	融雪 装置 有無	照明 有無	階段形状(cm)		階段の すべり止 有無	手 摺 の 有 無			管理協定が ある場合の 管理者名	備 考
				踏面 寸法	けあげ 寸法		端部(壁面 又は高欄部) 有無	歩行幅員中央部			
								幅員3m未満 有無	幅員3m以上 有無		
無	無	無	有	30	14	有	有	無	—	無	
無	無	無	有	30	17	有	有	無	—	無	
				30	15						
無	有	有	有	30	15	有	有	無	—	無	
				50	10						
無	有	有	有	30	15	有	有	無	—	無	
				50	10						
無	有	有	有	30	15	有	有	無	—	無	
				40	10						
無	有	有	有	30	15	有	無	無	—	無	
				50	10						
無	有	有	有	30	15	有	無	無	—	無	
				50	10						
無	有	無	有	30	15	有	有	無	有	無	
				40	10		無		—		
無	無	無	有	30	15	有	有	無	—	無	
				30	17						
無	無	無	有	30	14	無	有	無	—	無	
無	有	有	有	55	13	有	無	無	—	無	
				60	13						
無	無	無	有	30	15	有	有	無	—	無	
無	無	無	有	30	15	有	有	無	—	無	
無	無	無	無	30	15	有	有	無	—	無	
無	無	無	有	30	14	有	有	無	—	無	
無	無	有	有	30	15	有	有	無	—	無	
無	有	有	有	60	14	有	有	無	—	無	
無	無	無	有	33	15	有	有	無	—	無	
有	有	無	有	61.5	13.5	有	有	無	—	無	
無	無	無	有	32	16	有	有	無	—	無	
有	有	無	有	32	14.5	有	有	無	—	無	
				62	13						
無	無	無	有	33	15	有	有	無	—	無	
無	無	無	有	31	15	有	有	無	—	無	
無	無	無	有	30	16	無	有	無	—	無	
無	無	無	有	32	16	有	有	無	—	無	
無	無	無	有	32.5	15	有	有	無	—	無	
無	無	無	無	32.5	20	有	有	無	—	無	
無	無	無	有	40	16	有	有	無	—	無	
無	無	無	有	30	15	有	有	無	—	無	
無	無	無	有	30	15	有	有	無	—	無	

4 立 体 横 断 施 設 一

事務所名	道路種別	コード	路線名	場 所	立体横断施設名	施工年度
三 春	主要地方道	1041	小野四倉線	小野町小野新町字中通	万景横断歩道橋	S52
須賀川	主要地方道	1063	古殿須賀川線	須賀川市朝日田	牡丹園歩道橋	S43
棚 倉	国 道	0118	国道118号	塙町大字塙	塙 歩 道 橋	S46
会津若松	主要地方道	1064	会津若松裏磐梯線	会津若松市一箕町	一 箕 横 断 歩 道 橋	S48
	国 道	0118	国道118号	会津若松市門田町	門 田 歩 道 橋	R3
喜多方	一般県道	3210	喜多方停車場線	喜多方市塗物町	塗物町歩道橋	S50
猪苗代	一般県道	3207	磐梯町停車場線	磐梯町大字磐梯町字水口	磐梯町横断歩道橋	S45
南会津	国 道	0121	国道121号	南会津町関本地内	荒海横断歩道橋	S47
相 双	国 道	0115	国道115号	相馬市中村字大手先	大 手 先 歩 道 橋	不明
	主要地方道	1012	原町川俣線	南相馬市大町	大 町 歩 道 橋	不明
	主要地方道	1038	相馬互理線	相馬市原釜字礼ノ沢	下り松歩道橋	不明
	一般県道	3394	相馬新地線	相馬市沖ノ内一丁目	沖 の 内 歩 道 橋	H20
	一般県道	3394	相馬新地線	相馬市新沼字坪ヶ迫	坪 迫 歩 道 橋	S52
	一般県道	3394	相馬新地線	新地町駒ヶ嶺字東ヶ作	駒 ヶ 嶺 歩 道 橋	S59
いわき	国 道	0399	国道399号	いわき市平田町	いわき駅前立体横断施設	H21
	国 道	0399	国道399号	いわき市平中神谷字前河原	中神谷横断歩道橋	S49
	国 道	0399	国道399号	いわき市平鎌田寿金沢	鎌田横断歩道橋	S53
	国 道	0399	国道399号	いわき市平五色町	五色町横断歩道橋	S44
	国 道	0399	国道399号	いわき市平正内町	すずかけ横断歩道橋	S42
	主要地方道	1014	いわき石川線	いわき市常磐上湯長谷町上ノ台	上湯長谷歩道橋	S54
	主要地方道	1014	いわき石川線	いわき市常磐上湯長谷町上ノ台	上 の 台 歩 道 橋	S62
	主要地方道	1014	いわき石川線	いわき市常磐上湯長谷町上ノ台	希 望 ヶ 丘 歩 道 橋	S54
	主要地方道	1014	いわき石川線	いわき市常磐藤原町手遣	藤 原 歩 道 橋	H3
	主要地方道	1014	いわき石川線	いわき市常磐藤原町名高儀	名 高 儀 歩 道 橋	H6
	主要地方道	1014	いわき石川線	いわき市常磐西郷町大荷田	西 郷 歩 道 橋	H6
	主要地方道	1015	小名浜四倉線	いわき市小名浜隼人	愛宕横断歩道橋	S44
	主要地方道	1015	小名浜四倉線	いわき市江名風越	江名安竜横断歩道	S49
	主要地方道	1020	いわき上三坂小野線	いわき市平十五丁目	十五丁目横断歩道橋	S46
	主要地方道	1020	いわき上三坂小野線	いわき市平仲町	仲 町 横 断 歩 道 橋	S42
	主要地方道	1020	いわき上三坂小野線	いわき市平長橋町	長 橋 横 断 歩 道 橋	S44
	主要地方道	1020	いわき上三坂小野線	いわき市内郷御厩町3丁目	御 厩 歩 道 橋	S44
	主要地方道	1020	いわき上三坂小野線	いわき市常磐湯本町傾城	常 磐 歩 道 橋	S40
	主要地方道	1020	いわき上三坂小野線	いわき市泉町滝尻	滝 尻 歩 道 橋	S54
	主要地方道	1020	いわき上三坂小野線	いわき市泉町滝尻	下 川 歩 道 橋	S44
	主要地方道	1020	いわき上三坂小野線	いわき市泉町下川	薬 師 前 歩 道 橋	S59
	主要地方道	1020	いわき上三坂小野線	いわき市常磐下船尾町古内	下 船 尾 歩 道 橋	S47
	主要地方道	1026	小名浜平線	いわき市小名浜岡小名	岡 小 名 潮 香 歩 道 橋	H15
	主要地方道	1026	小名浜平線	いわき市平南白土	八 ツ 坂 歩 道 橋	S63
主要地方道	1066	小名浜小野線	いわき市小名浜住吉道下	玉 川 歩 道 橋	H22	

覧 表 (横 断 歩 道 橋)

令和7年4月1日現在

スロープ 有無	自転車 押上部 有無	融雪 装置 有無	照明 有無	階段形状(cm)		階段の すべり止 有無	手 摺 の 有 無			管理協定が ある場合の 管理者名	備 考
				踏面 寸法	けあげ 寸法		端部(壁面 又は高欄部) 有無	歩行幅員中央部			
								幅員3m未満 有無	幅員3m以上 有無		
無	無	無	有	30	15	有	有	無	—	無	
無	無	無	有	32	17.5	有	無	無	—	無	
無	無	無	無	33	15	有	有	無	—	無	
有	有	有	有	30	15	有	有	無	無	無	
				40	10						
無	無	有	有	30	15	有	有	無	—	無	
無	無	有	有	30	15	無	無	無	—	無	
無	無	有	有	30	15	有	無	無	—	無	
無	無	有	有	32.5	14.5	有	有	無	無	無	
無	無	無	有	30	15	有	有	無	—	無	
無	無	無	有	30	15	有	有	無	—	無	
無	無	無	有	30	15	有	有	無	—	無	
有	無	無	有	32	14	有	有	無	—	無	
無	有	無	無	62	13	有	有	無	—	無	
無	有	無	有	62	13	有	有	無	—	無	
無	無	無	有	30	15	無	有	無	無	いわき市	
無	無	無	有	33	15	有	有	無		無	
有	有	無	有	62	14	有	有	無		無	
無	無	無	有	32	13	有	有	無		無	
無	無	無	有	30	15	有	有	無		無	
無	無	無	有	32	14	有	有	無	—	無	
無	無	無	有	32	14	有	有	無	—	無	
無	無	無	無	62	12	有	有	無	—	無	
無	無	無	無	32	14	有	有	無	—	無	
無	無	無	無	62	13	有	有	無	—	無	
無	無	無	無	32	14	有	有	無	—	無	
無	無	無	有	32	15	有	無	無	—	無	
無	有	無	有	47	17	有	有	無	—	無	
無	無	無	有	32	13	有	有	無		無	
無	無	無	有	32	14	有	有	無		無	
無	無	無	有	30	18	有	有	無		無	
無	無	無	有	32	13	有	有	無		無	
無	無	無	有	30	15	有	有	無		無	
無	無	無	有	33	14	有	有	無	—	無	
無	無	無	有	32	15	有	有	無	—	無	
無	無	無	有	32	14	有	有	無	—	無	
無	無	無	有	30	14	有	有	無		無	
無	無	無	有	30	48.5	15	有	有	無	—	無
無	有	無	無	60	13	有	有	無	—	無	
有	有	無	有	62	12	有	有	無		無	

4 立 体 横 断 施 設 一

事務所名	道路種別	コード	路線名	場 所	立体横断施設名	施工年度
いわき	一般県道	3240	釜戸小名浜線	いわき市泉町扇田	八木屋歩道橋	S61
	一般県道	3248	小川赤井平線	いわき市小川町西小川	神明下人道橋	H2
	一般県道	3395	四倉久之浜線	いわき市久之浜町田之網	江ノ網横断歩道橋	S56
	一般県道	3395	四倉久之浜線	いわき市久之浜町田之網	舟門横断歩道橋	S54
	一般県道	3395	四倉久之浜線	いわき市久之浜町田之網	波立横断歩道橋	S43
	一般県道	3395	四倉久之浜線	いわき市久之浜町久之浜	久之浜横断歩道橋	S43
勿来	主要地方道	1020	いわき上三坂小野線	いわき市金山町朝日台	朝日台歩道橋	H3
	主要地方道	1020	いわき上三坂小野線	いわき市金山町朝日台	金山歩道橋	不明
	主要地方道	1020	いわき上三坂小野線	いわき市仁井田町辰ノ口	辰ノ口歩道橋	S47
	主要地方道	1056	常磐勿来線	いわき市錦町大島	大島2号歩道橋	S41
	主要地方道	1071	勿来浅川線	いわき市錦町綾ノ内	大島1号歩道橋	S45

覧 表 (横 断 歩 道 橋)

令和7年4月1日現在

スロープ 有無	自転車 押上部 有無	融雪 装置 有無	照明 有無	階段形状(cm)		階段の すべり止 有無	手 摺 の 有 無			管理協定が ある場合の 管理者名	備 考
				踏面 寸法	けあげ 寸法		端部(壁面 又は高欄部) 有無	歩行幅員中央部			
								幅員3m未満 有無	幅員3m以上 有無		
無	無	無	有	33	14	有	有	無	—	無	
無	有	無	無	63	14	有	無	無	—	無	
有	有	無	有	62	12	有	有	無	—	無	
無	無	無	無	30	15	有	有	無	—	無	
有	有	無	有	62	14	有	有	無	—	無	
無	無	無	有	32	12	有	有	無	—	無	
無	有	無	有	62	13	有	有	無	—	無	
無	有	無	有	32	14	有	有	無	—	無	
				62	14						
無	無	無	有	31	15	有	有	無	—	無	
無	無	無	有	32	14	有	有	無	—	無	
無	無	無	有	31	15	有	有	無	—	無	

4 立体横断施設一

事務所名	道路種別	コード	路線名	場所	立体横断施設名	施工年度	スロープ 有無
県北	国道	0115	国道115号	福島市岡部字岡部	岡部地下歩道	S50	無
	国道	0115	国道115号	福島市鳥谷野字天神	鳥谷野西地下歩道	S63	無
	国道	0115	国道115号	福島市郷野目字宝来町	郷野目地下歩道	S54	無
	国道	0115	国道115号	福島市郷野目字向町	金込町地下歩道	S58	無
	国道	0115	国道115号	福島市大森字北島	北島地下歩道	H11	無
	国道	0115	国道115号	福島市成川字成田口	成田口地下歩道	S48	無
	国道	0115	国道115号	福島市成川字杵清水	杵清水地下歩道	S48	無
	国道	0115	国道115号	福島市佐倉下字紫内南	佐倉下地下歩道	S48	無
	国道	0399	国道399号	福島市飯坂町中野字御荷越	大鳥地下歩道	H2	無
	主要地方道	1003	福島飯坂線	福島市柴町	福島駅前北地下歩道	不明	無
	一般県道	3148	水原福島線	福島市杉妻町	県庁前地下歩道	S48	無
保原	国道	0115	国道115号	伊達市霊山町石田字的場	石田地下歩道	S56	有
	主要地方道	1046	白石国見線	国見町小坂字前	国見インター地下歩道	S49	無
二本松	国道	0459	国道459号	二本松市成田日向	日向人道ボックスカルバート	S49	有
	国道	0459	国道459号	二本松市羽石	羽石人道1号ボックスカルバート	S52	有
	国道	0459	国道459号	二本松市羽石	羽石人道2号ボックスカルバート	S52	有
	国道	0459	国道459号	二本松市羽石	羽石人道3号ボックスカルバート	S52	有
	国道	0459	国道459号	二本松市羽石	羽石人道4号ボックスカルバート	S52	有
県中	主要地方道	1017	郡山停車場線	郡山市清水台二丁目	郡山中央地下歩道	S45	無
	主要地方道	1017	郡山停車場線	郡山市堂前町	堂前地下横断歩道金透こみち	H16	有
県南	国道	0289	国道289号	白河市字南真舟	真舟地下歩道	S57	無
	国道	0289	国道289号	白河市字立石	立石地下道	S55	無
	国道	0289	国道289号	白河市字高山	高山地下歩道	S55	無
	主要地方道	1037	白河羽鳥線	白河市字昭和町	昭和町地下歩道	不明	無
	主要地方道	1044	棚倉矢吹線	矢吹町八幡町	やぶき大橋地下道	H8	有
	主要地方道	1044	棚倉矢吹線	矢吹町新町	しんまち地下歩道	H8	無
会津若松	国道	0118	国道118号	会津若松市門田町	飯寺地下歩道	H13	有
	国道	0121	国道121号	会津若松市町北町	町北町地下歩道	H4	有
	主要地方道	1064	会津若松裏磐梯線	会津若松市河東町八田	八田地下歩道	H4	有
宮下	国道	0252	国道252号	三島町大登	桑原地下歩道	S60	無
いわき	国道	0399	国道399号	いわき市平字十五丁目	大町地下道	S57	有
	主要地方道	1014	いわき石川線	いわき市常磐藤原町別所	斑堂地下歩道	H3	無
	主要地方道	1015	小名浜四倉線	いわき市永崎大平	永崎1号地下歩道	S54	無
	主要地方道	1015	小名浜四倉線	いわき市永崎川畑	永崎2号地下歩道	S54	無
	主要地方道	1015	小名浜四倉線	いわき市永崎川畑	永崎3号地下歩道	S54	有
	主要地方道	1026	小名浜平線	いわき市常磐上矢田町	上矢田地下歩道	S63	無
	主要地方道	1026	小名浜平線	いわき市郷ヶ丘一丁目	郷ヶ丘地下歩道	S63	無
	主要地方道	1026	小名浜平線	いわき市平下荒川	諏訪下地下歩道	S63	無
	主要地方道	1026	小名浜平線	いわき市鹿島町走熊	走熊地下歩道	H9	有
	主要地方道	1048	江名常磐線				
主要地方道	1048	江名常磐線	いわき市常磐関船町	関船地下歩道	H13	無	

※▲は踏面に溝がついているだけで、ゴムの滑り止めはついていない。

覧表(地下横断歩道)

令和7年4月1日現在

自転車 押上部 有無	融雪 装置 有無	照明 有無	階段形状(cm)		階段の すべり止 有無	手 摺 の 有 無			非常用 装置	非常時 連絡先	管理協定が ある場合の 管理者名	備 考
			踏面 寸法	けあげ 寸法		端部(壁面 又は高欄部) 有無	歩行幅員中央部 幅員3m未満 有無	幅員3m以上 有無				
無	無	有	30	15	有	有	無	—	有	通行者	無	
無	無	有	30	15	有	有	無	—	無	—	無	
有	無	有	30	15	有	有	無	—	有	通行者	無	
			50	12								
有	無	有	40	10	有	有	—	無	有	通行者	無	
有	無	有	30	15	有	有	無	—	有	通行者	無	
			50	12								
有	無	有	50	13	有	無	—	有	有	通行者	無	
有	無	有	50	13	有	無	—	有	有	通行者	無	
有	無	有	30	15	有	有	無	—	有	通行者	無	
			50	12								
有	無	有	30	15	有	有	無	無	有	通行者	無	
			60	15								
無	無	有	31	15	▲	有	無	無	有	通行者	福島市	
無	無	有	30	15	有	有	無	—	有	通行者	無	
有	無	有	50	10	有	有	無	—	無	—	無	
有	無	有	40	10	有	無	無	—	無	—	無	
無	無	無	—	—	—	無	無	—	無	—	無	
無	無	無	—	—	—	無	無	—	無	—	無	
無	無	無	—	—	—	無	無	—	無	—	無	
無	無	無	—	—	—	無	無	—	無	—	無	
無	無	有	27	16.7	無	無	無	—	無	—	福島県・郡山市	
有	有	有	60	15	無	有	—	無	有	郡山市	福島県・郡山市	
無	無	有	30	15	有	有	無	—	無	—	白河市	
有	無	有	51	13	有	有	無	—	有	通行者	白河市	
無	無	有	30	15	有	有	無	—	有	通行者	無	
無	無	有	30	14	有	有	無	—	有	通行者	無	
無	無	有	—	—	—	有	無	—	有	通行者	矢吹町	
有	無	有	60	15	有	有	無	—	有	通行者	矢吹町	
無	無	有	—	—	—	有	—	無	有	通行者	無	スロープ
有	無	有	60	15	有	有	無	—	有	通行者	無	
有	無	有	60	15	有	有	無	—	有	通行者	無	
無	無	有	30	15	無	有	無	無	無	通行者	無	
有	無	有	32~65	15	有	有	無	—	有	通行者	無	
無	無	有	30	15	有	有	無	—	有	通行者	無	
無	無	有	30	15	有	有	無	—	無	—	無	
無	無	有	30	15	有	有	無	—	無	—	無	
無	無	有	—	—	無	無	無	—	無	—	無	
有	無	有	60	14	有	有	無	—	有	通行者	無	
有	無	有	51	11	有	有	無	—	有	通行者	無	
			30	14								
無	無	有	30	15	有	有	無	—	有	通行者	無	
無	無	有	29	17	有	有	無	—	有	警察署	無	
有	無	有	60	15	有	有	無	—	有	通行者	無	

第5 有料道路（道路公社管理） の道路現況

1 有 料 道 路 の 道 路 現 況

(福島県道路公社管理)

コード	有 料 道 路 名	道路種別	路 線 名		供 用 開 始 年 月 日	市 町 村 名	
			コード			コード	
2036	福島空港道路 (あぶくま高原道路)	4	1042	矢 吹	平 13. 3.27	4667	矢 吹 町
				小 野		5027	玉 川 村
				線		計	

(単位:m) 令和7年4月1日現在

実延長	道路延長	橋 梁		区 間	摘 要
		個 数	延 長		
5,743	4,800	18	943	西白河郡矢吹町八幡町～ 石川郡玉川村大字小高	*ランプについては実延長に含めて いない。詳細は下記のとおり。 実延長 3,049m (道路 2,872m、橋梁 3橋 177 m)
852	254	2	598		
6,595	5,054	20	1,541		