

尾瀬・檜枝岐エリア

# 檜枝岐村ルート

山人の文化と尾瀬の古道をめぐる旅

## トレイルルート

- 集落めぐりコース 約 5.3 km**  
(ミニ尾瀬公園⇄七入区間 連絡路線 約4.2km  
バスで片道約10分/レンタサイクル片道約30分)
- 尾瀬沼・会津沼田街道コース 約 8.5 km**  
未舗装

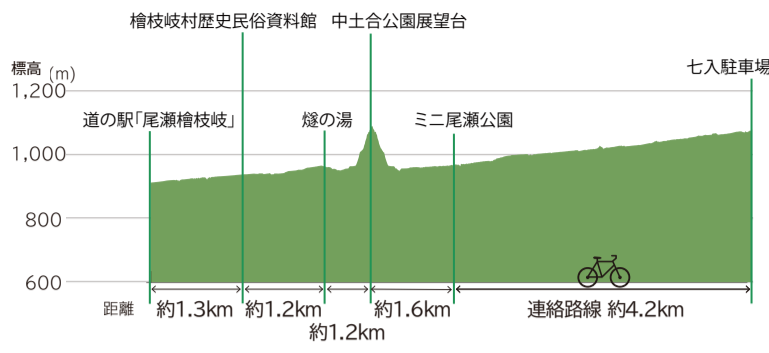
●◀20▶● コースタイム

## 凡例

- 📷 ビューポイント
- ♨️ 入浴施設
- 🏯 寺社
- 🏠 展示施設
- 🛒 買い物
- 📍 観光案内所
- 🚻 トイレ
- 🍽️ 食事
- 🏠 宿泊
- 🎿 スキー場
- 🏕️ キャンプ場
- 🌳 公園
- 🚲 レンタサイクルステーション
- 🅑🅓 駐車場
- 🚌 バス停
- 🏥 公設病院
- 🚶 市町村指定避難場所
- 🗺️ 行政区域
- 🌿 自然公園地域

出典：国土地理院発行 2.5 万分 1 地形図  
電子地形図 25000 (国土地理院) を加工して作成

## 集落めぐりコースの距離と高低差



## 集落めぐりコース 約 5.3 km

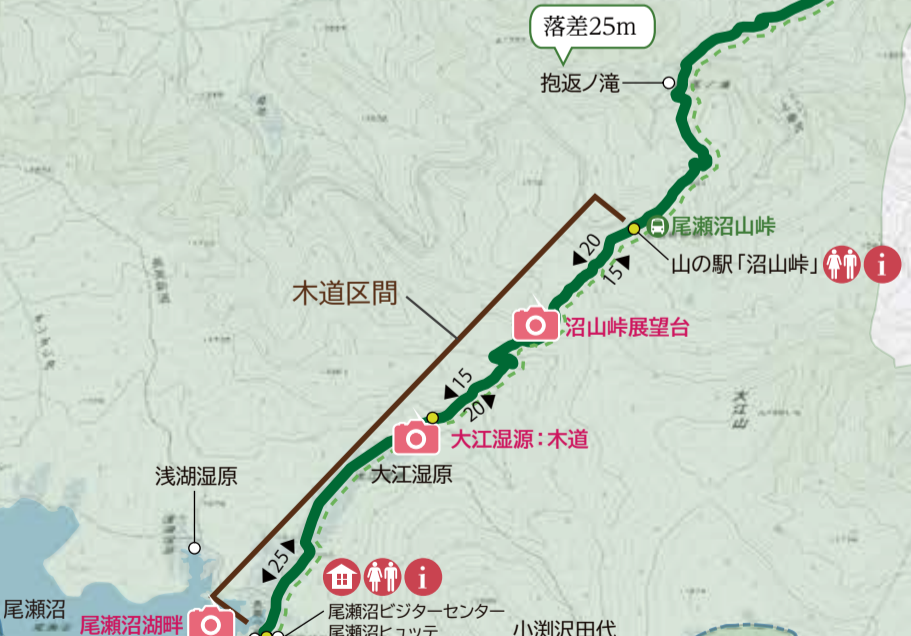


## 尾瀬沼・会津沼田街道コース 約 8.5 km

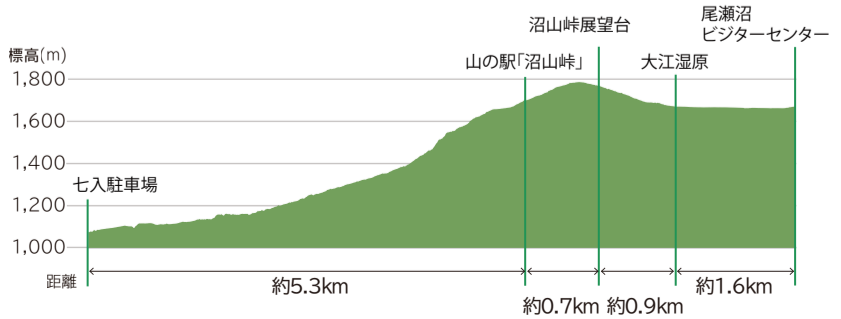
### 会津沼田街道

七入から沼山峠を越え、大江湿原、尾瀬沼、三平下を通って大清水に抜ける「会津沼田街道」。1600年代の初めから明治維新の頃まで、会津と上州を結ぶ交易路として人々が往来した歴史深い古道。

落差25m  
抱返ノ滝



## 尾瀬沼・会津沼田街道コースの距離と高低差

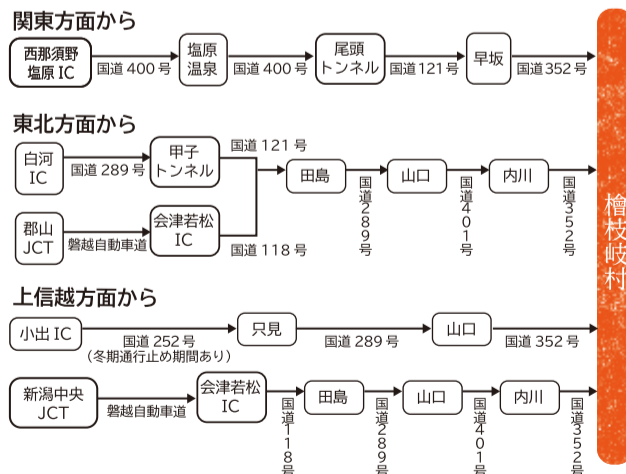


地図縮尺 1:25,000



## 交通案内

### 車でお越しの方



### 公共交通機関でお越しの方

