

尾瀬・檜枝岐エリア

檜枝岐村ルート

山人の文化と尾瀬の古道をめぐる旅

トレイルルート

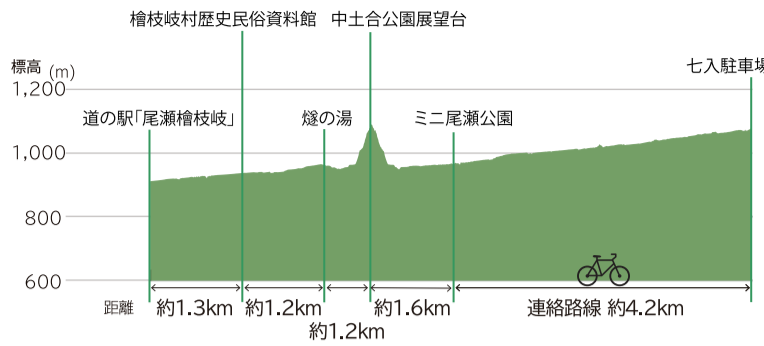
- 集落めぐりコース 約 5.3 km**
- (ミニ尾瀬公園⇄七入区間 連絡路線 約4.2km
バスで片道約10分/レンタサイクル片道約30分)
- 尾瀬沼・会津沼田街道コース 約 8.5 km**
- 未舗装
- コースタイム

凡例

- | | |
|---------|---------------|
| ビューポイント | キャンプ場 |
| 入浴施設 | 公園 |
| 寺社 | レンタサイクルステーション |
| 展示施設 | 駐車場 |
| 買い物 | バス停 |
| 観光案内所 | 公設病院 |
| トイレ | 市町村指定避難場所 |
| 食事 | 行政区域 |
| 宿泊 | 自然公園地域 |
| スキー場 | |

出典：国土地理院発行 2.5 万分 1 地形図
電子地形図 25000（国土地理院）を加工して作成

集落めぐりコースの距離と高低差



集落めぐりコース 約 5.3 km



尾瀬沼・会津沼田街道コース 約 8.5 km

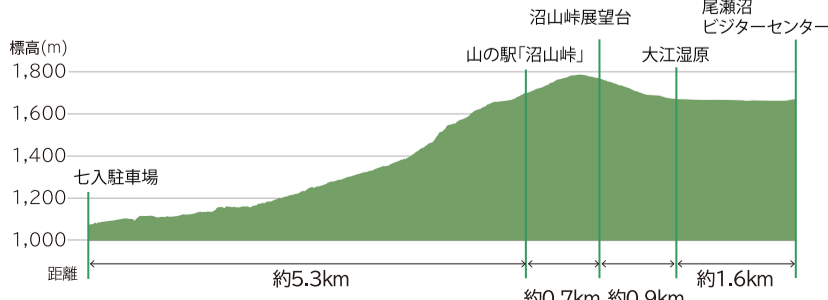
会津沼田街道

七入から沼山峠を越え、大江湿原、尾瀬沼、三平下を通って大清水に抜ける「会津沼田街道」。1600年代の初めから明治維新の頃まで、会津と上州を結ぶ交易路として人々が往来した歴史深い古道。

落差25m
抱返ノ滝

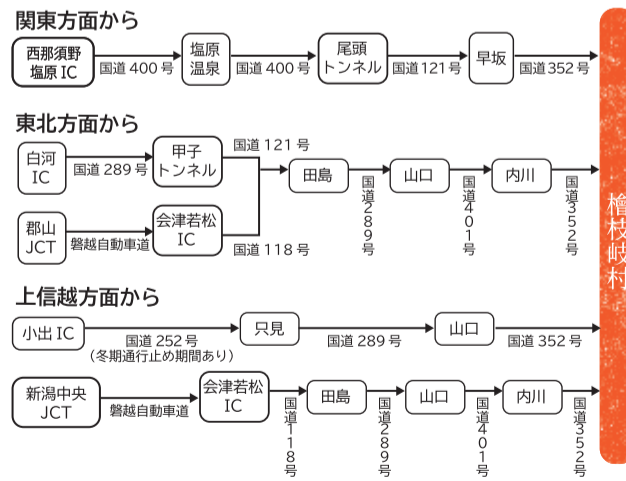


尾瀬沼・会津沼田街道コースの距離と高低差

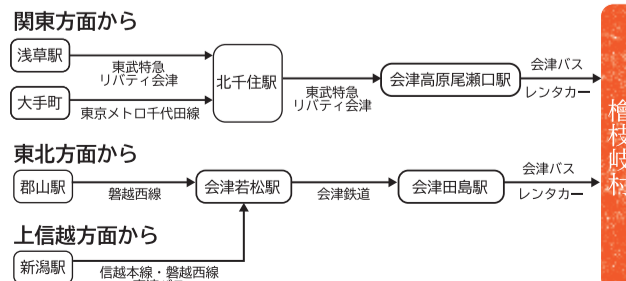


交通案内

車でお越しの方



公共交通機関でお越しの方



0 1 2 km