

只見柳津エリア 只見町ルート

ブナの森と里の風景をめぐる旅

トレイルルート

- 只見湖・集落めぐりコース 約12.2km
- 要害山コース 約 3.1km
- 未舗装
- コースタイム

凡例

- ビューポイント
- 入浴施設
- 寺社
- 展示施設
- 買い物
- 観光案内所
- トイレ
- 食事
- 宿泊
- キャンプ場
- スキー場
- 公園
- レンタサイクルステーション
- 駐車場
- 鉄道駅
- JR只見線
- 自然公園地域
- 要注意ポイント
- 市町村指定避難場所

公設病院：只見町国民健康保険 朝日診療所
〒968-0442 福島県南会津郡只見町大字長浜字久保田31番地
【TEL】医科：0241-84-2221 歯科：0241-84-2612
【診療時間】午前9:00～12:00 午後2:00～5:00（火曜5:30～6:30）
【休診日】土・日・祝日

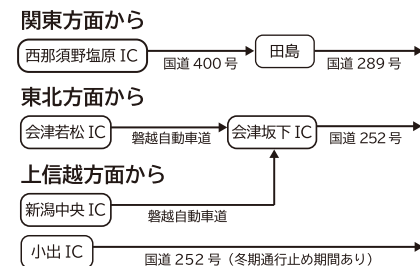
出典：国土地理院発行 2.5 万分 1 地形図
電子地形図 25000（国土地理院）を加工して作成

要害山コース 約3.1km

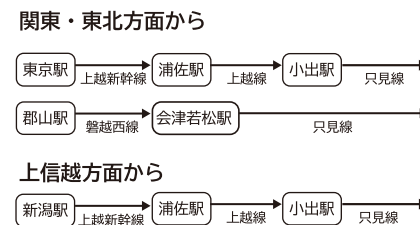
只見湖・集落めぐりコース 約12.2km

交通案内

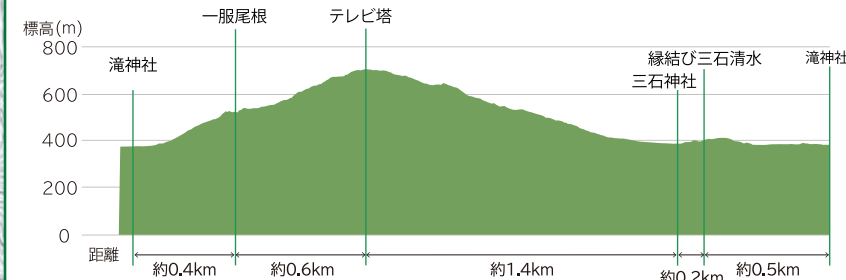
車でお越しの方



公共交通機関でお越しの方



要害山コースの距離と高低差



只見湖・集落めぐりコースの距離と高低差

